



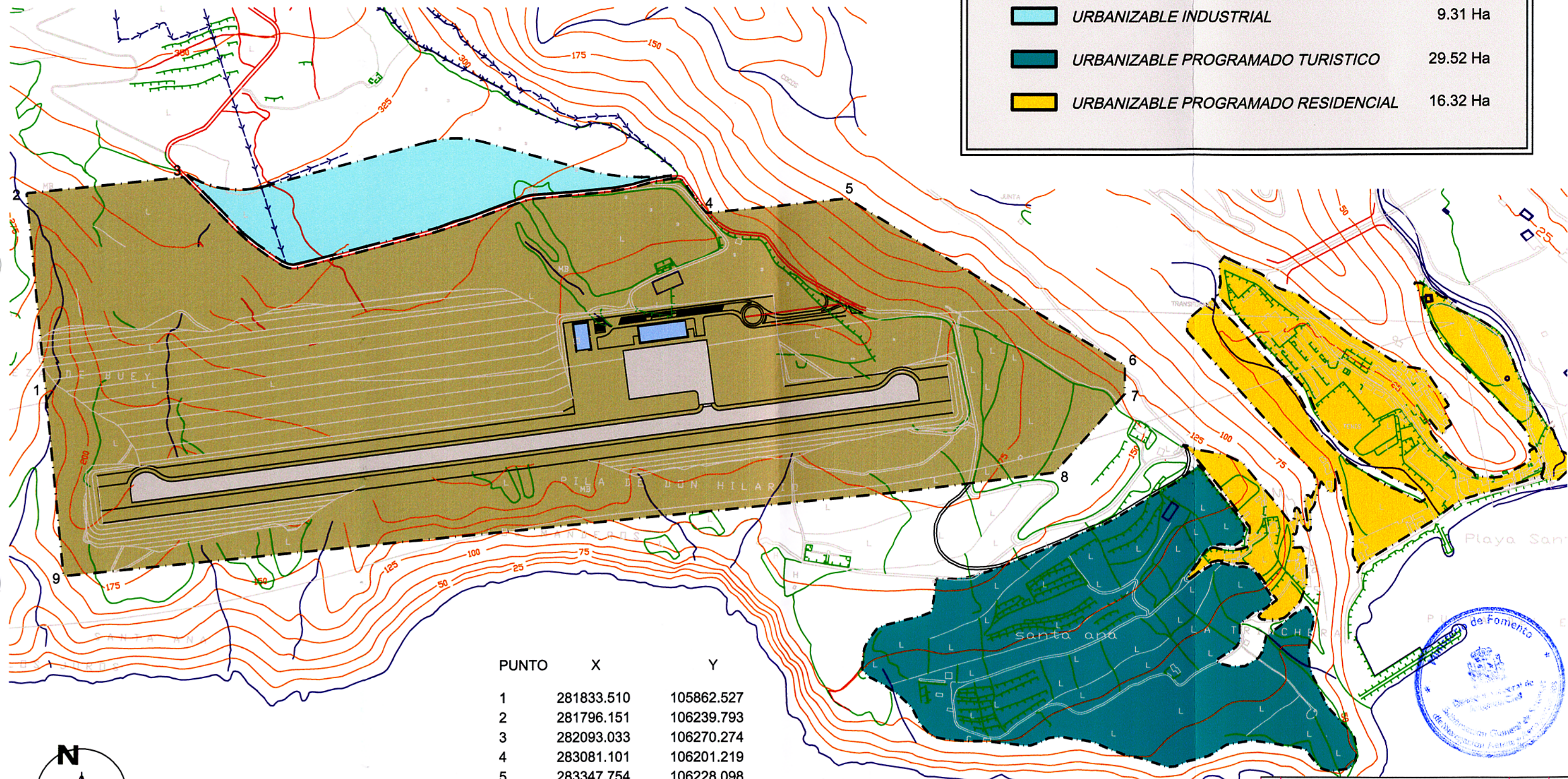
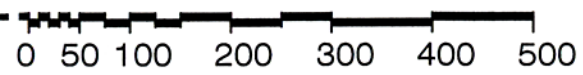



LEYENDA

	ÁREA DE CAUTELA AEROPORTUARIA	83.51 Ha
	URBANIZABLE INDUSTRIAL	9.31 Ha
	URBANIZABLE PROGRAMADO TURISTICO	29.52 Ha
	URBANIZABLE PROGRAMADO RESIDENCIAL	16.32 Ha



PUNTO	X	Y
1	281833.510	105862.527
2	281796.151	106239.793
3	282093.033	106270.274
4	283081.101	106201.219
5	283347.754	106228.098
6	283872.834	105913.136
7	283871.721	105858.999
8	283740.042	105711.618
9	281867.518	105519.100



NO	CONCEPTO	FECHA	POR
REVISIONES			
	DIRECCION DE SERVICIOS AEROPORTUARIOS		
	DIRECCION DE PLANIFICACION DE INFRAESTRUCTURAS		
AEROPUERTO DE LA GOMERA			
PLAN DIRECTOR			
INFORMACIÓN URBANÍSTICA			
DELIMITACIÓN DE LA ZONA DE SERVICIO			
HOJA N° 5/5	PLANO N° 6	FECHA MAYO 2000	ESCALA 1:7500
		FIGERO DWG	0719006_H5