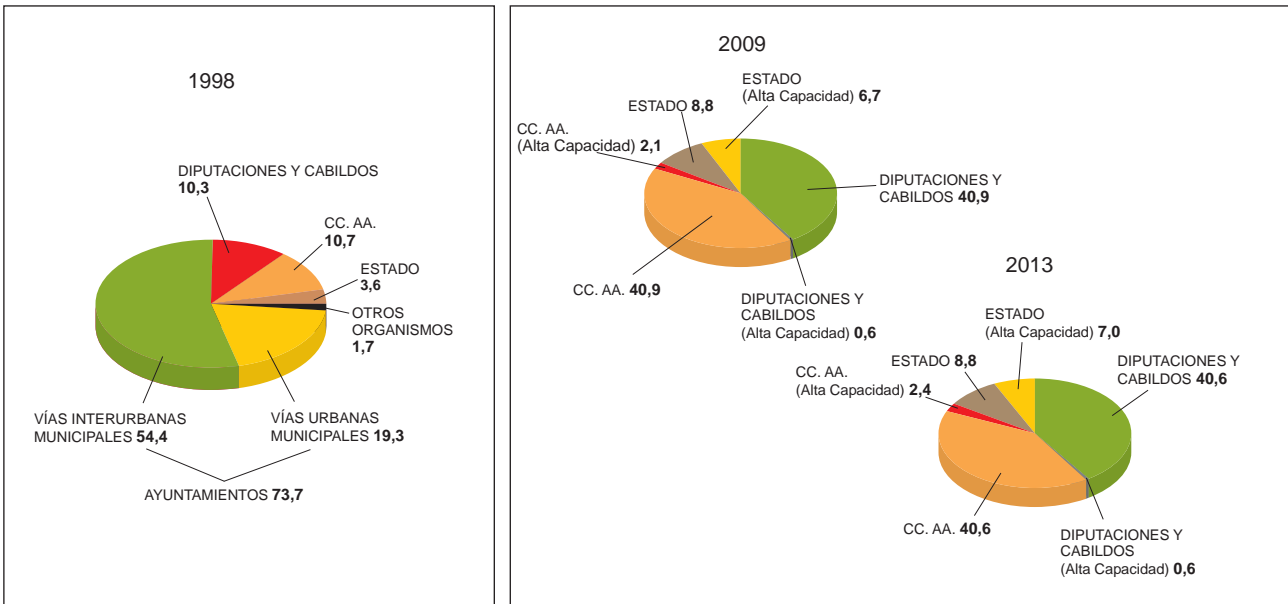
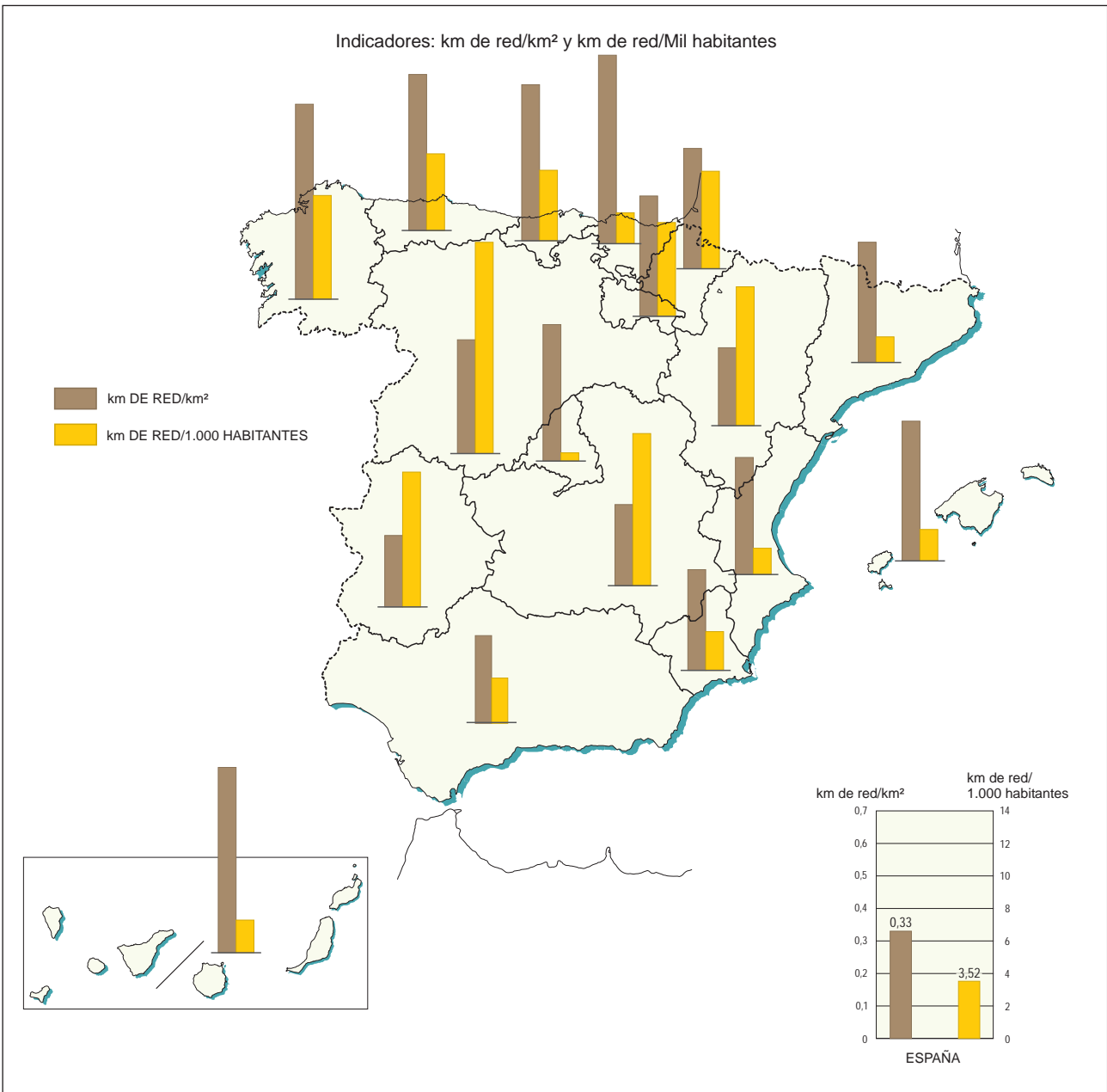


Carreteras

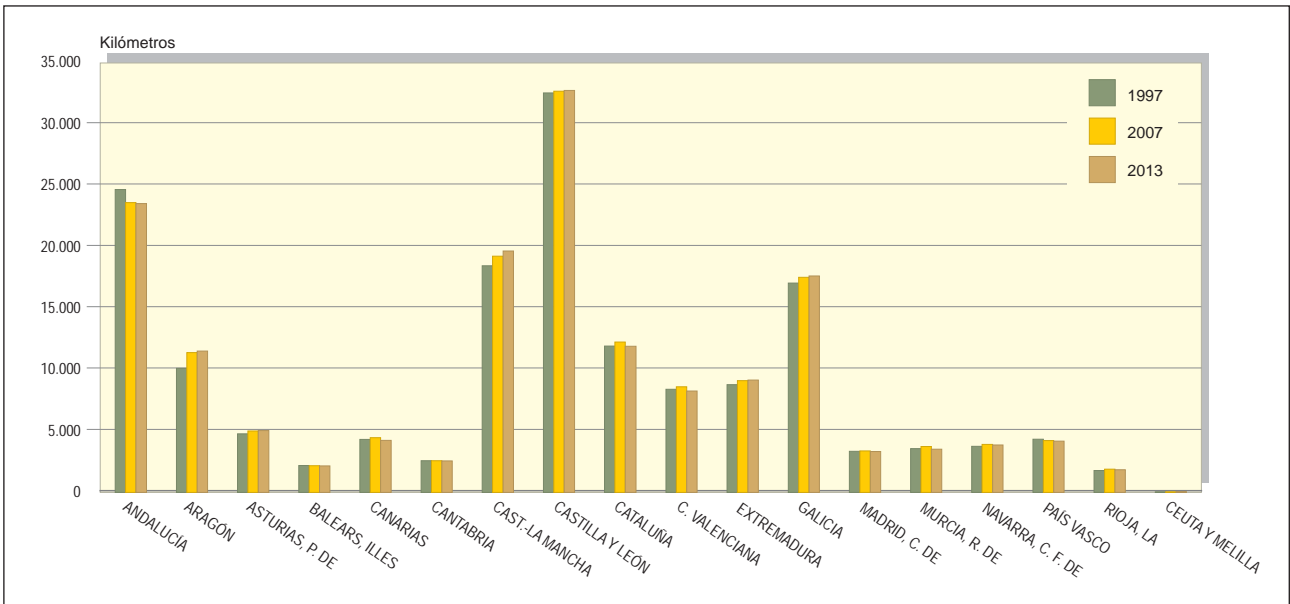
7.1. Y 7.2. DISTRIBUCIÓN PORCENTUAL DE LA RED DE CARRETERAS SEGÚN COMPETENCIA



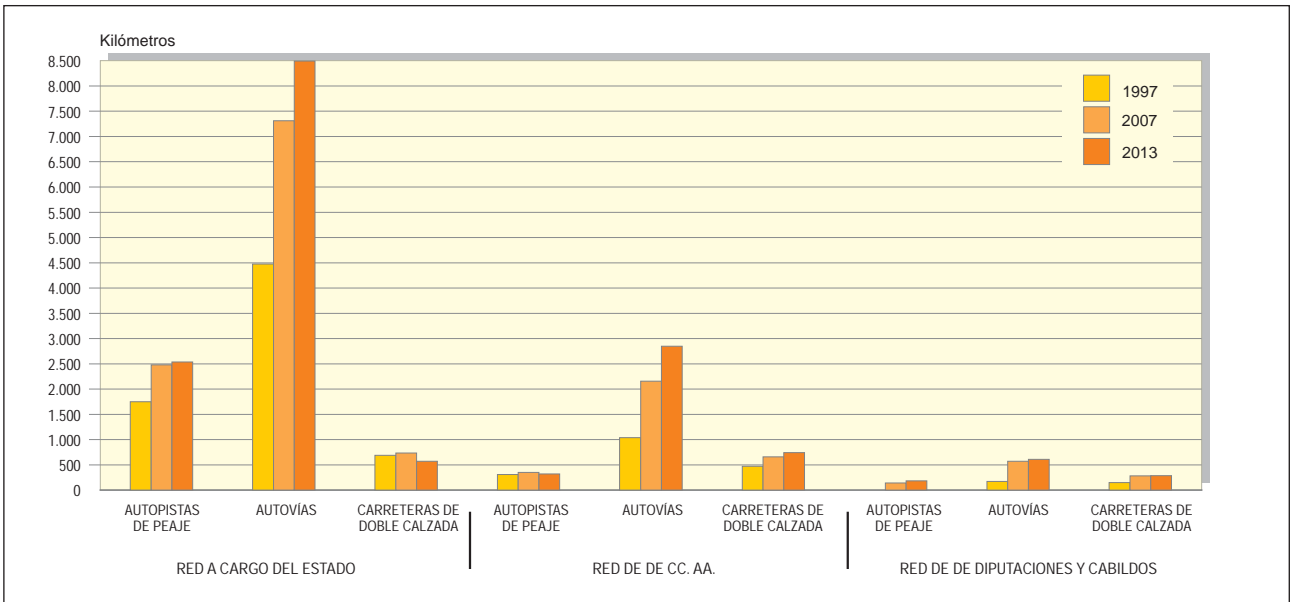
7.3. INDICADORES DE LA RED DE CARRETERAS DEL ESTADO, CC. AA., DIPUTACIONES Y CABILDOS. 2013



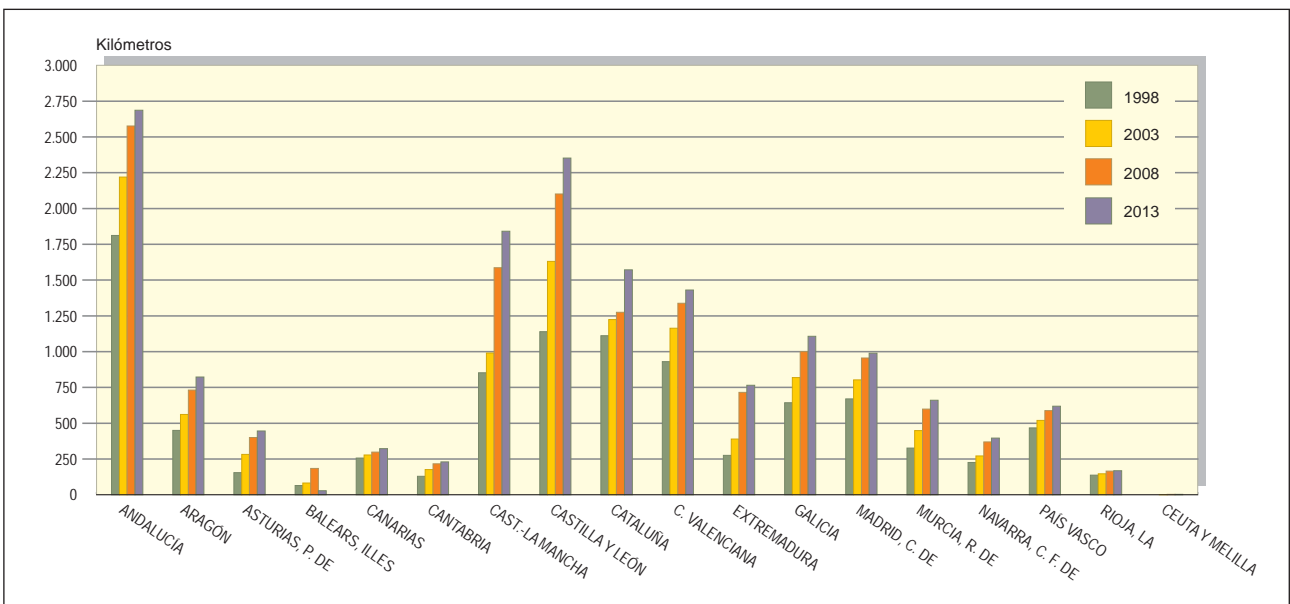
7.4. EVOLUCIÓN DE LA RED DE CARRETERAS POR CC. AA.



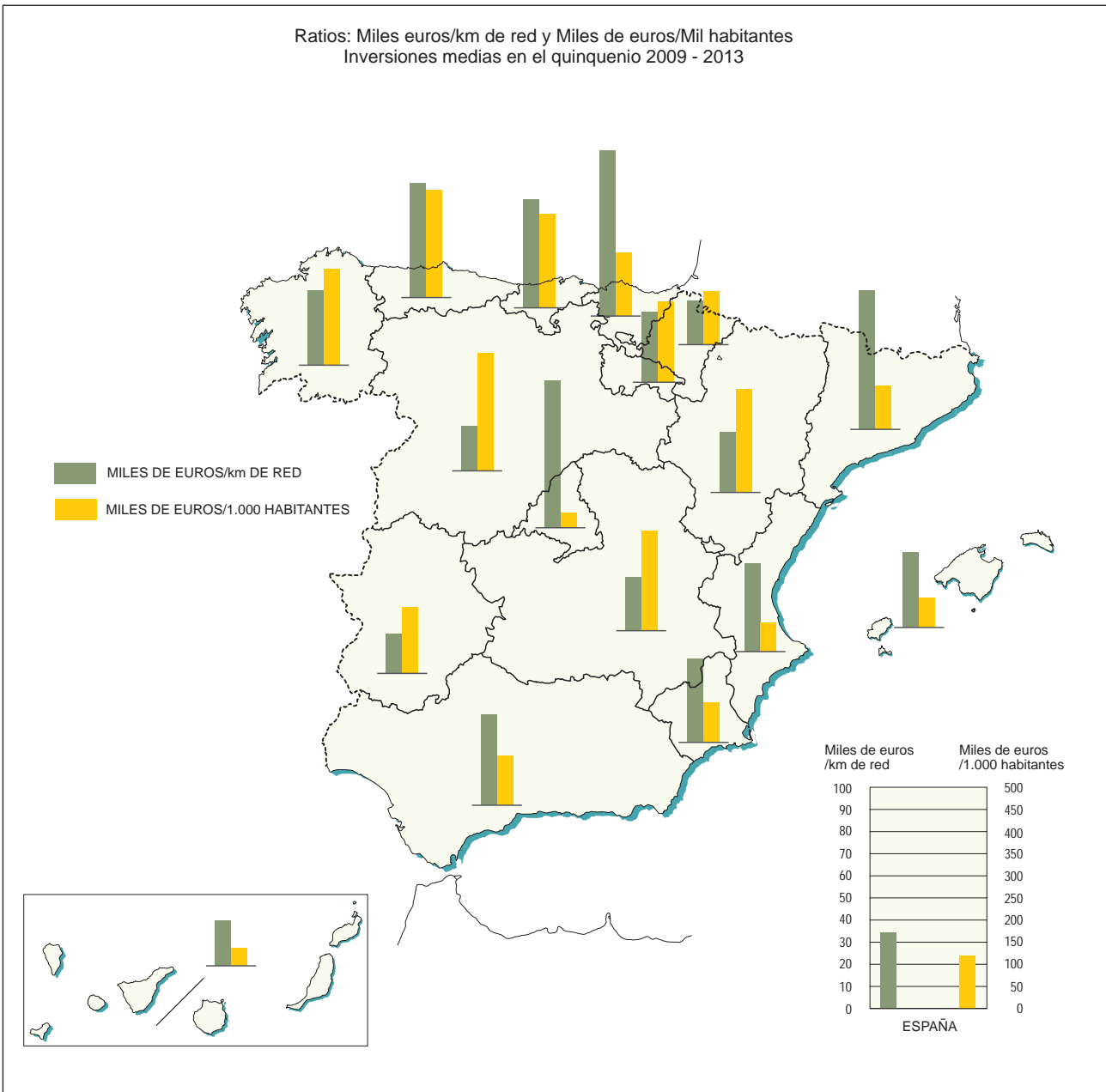
7.5. EVOLUCIÓN DE LAS VÍAS DE GRAN CAPACIDAD SEGÚN TITULARIDAD



7.6. EVOLUCIÓN DE LAS VÍAS DE GRAN CAPACIDAD POR CC. AA.



Ratios: Miles euros/km de red y Miles de euros/Mil habitantes
Inversiones medias en el quinquenio 2009 - 2013



7. Carreteras

1. Red de carreteras según competencia (*)

Unidad: Kilómetros

AÑOS	Red nacional Total	Red a cargo del Estado	Red a cargo de las Comunidades Autónomas	Red a cargo de las Diputaciones y Cabildos
1995	162.617	22.926	72.553	67.138
1997	162.795	23.397	72.444	66.954
1998	163.273	23.842	70.574	68.857
1999	163.769	24.124	71.080	68.565
2000	163.557	24.105	70.837	68.615
2001	163.799	24.458	70.854	68.487
2002	164.139	24.641	69.459	70.039
2003	164.584	24.857	70.270	69.457
2004	165.152	25.155	70.501	69.496
2005	165.646	25.415	70.755	69.476
2006	166.339	25.804	70.995	69.540
2007	166.011	25.846	71.084	69.081
2008 (1)	165.008	25.387	70.935	68.686
2009 (2)	165.466	25.633	71.076	68.757
2010 (3)	165.787	25.733	71.464	68.590
2011 (4)	165.885	25.835	71.853	68.197
2012	165.595	26.038	71.381	68.176
2013	165.361	26.073	71.145	68.143

Fuente: D. G. Carreteras (M.º de Fomento), consejerías de Comunidades Autónomas, Diputaciones y Cabildos y elaboración propia.

(*) Además de este viario, los ayuntamientos tienen a su cargo 489.698 km (Tabla 5) de los cuales 361.517 km son interurbanos (Tabla 5.2); además, existen 11.355 km de viario dependiente de otros organismos (Tabla 6) (Datos de 1998).

(1) Red a cargo del Estado, se elabora en este año un nuevo inventario.

(2) Dado que en la red del Estado las longitudes parciales están en decímetros, los subtotales y totales se han redondeado sobre el dato total, por lo que las sumas parciales pueden diferir en algún caso hasta en 3 unidades.

(3) Información cerrada a 25-08-11 a falta de recibir actualización del Cabildo Insular de El Hierro (último dato 2009).

(4) No se ha facilitado la información del Consejo Insular de Mallorca ni del Consejo Insular de Formentera por lo que se ha contabilizado el dato de 2010 (datos cerrados a 31 de agosto de 2012).

7. Carreteras

1.a. Red de carreteras según competencia por tipo de vía

Unidad: Kilómetros

AÑOS	Total	Red a cargo del Estado		Red a cargo de las Comunidades Autónomas		Red a cargo de Diputaciones y Cabildos	
		Vías de gran capacidad	Carreteras convencionales	Vías de gran capacidad	Carreteras convencionales	Vías de gran capacidad	Carreteras convencionales
1995	162.617	6.274	16.652	1.572	70.981	287	66.851
1997	162.795	6.919	16.478	1.821	70.623	323	66.631
1998	163.273	7.423	16.419	1.664	68.910	562	68.295
1999	163.769	7.657	16.467	2.032	69.048	617	67.948
2000	163.557	7.656	16.449	2.088	68.749	699	67.916
2001	163.799	8.082	16.376	2.362	68.492	708	67.779
2002	164.139	8.368	16.273	2.245	67.214	793	69.246
2003	164.584	8.794	16.063	2.361	67.909	854	68.603
2004	165.152	9.164	15.991	2.407	68.094	873	68.623
2005	165.646	9.465	15.950	2.746	68.009	945	68.531
2006	166.339	10.081	15.723	2.812	68.183	979	68.561
2007	166.011	10.526	15.320	3.166	67.918	997	68.084
2008 (1)	165.008	10.752	14.635	3.339	67.596	1.014	67.672
2009	165.466	11.096	14.537	3.484	67.592	1.041	67.716
2010 (2)	165.787	11.249	14.484	3.642	67.822	1.074	67.516
2011 (3)	165.885	11.365	14.470	3.739	68.114	1.078	67.119
2012	165.595	11.535	14.503	3.740	67.642	1.060	67.115
2013	165.361	11.604	14.468	3.915	67.230	1.063	67.080

Fuente: D. G. Carreteras (M.^o de Fomento), consejerías de Comunidades Autónomas, Diputaciones y Cabildos.

(1) Red a cargo del Estado, se elabora en este año un nuevo inventario.

(2) Información cerrada a 25-08-11 a falta de recibir actualización del Cabildo Insular de El Hierro (último dato 2009).

(3) No se ha facilitado la información del Consejo Insular de Mallorca ni del Consejo Insular de Formentera por lo que se ha contabilizado el dato de 2010 (datos cerrados a 31 de agosto de 2012).

7. Carreteras

1.b. Red de carreteras según competencia por provincias. Año 2013

Unidad: Kilómetros

Provincias	Total	Dependencia		
		Del Estado	De las CC. AA.	De las Diputaciones y Cabildos
ANDALUCÍA	23.546	3.354	10.407	9.785
Almería	2.363	373	818	1.173
Cádiz	2.132	314	1.012	807
Córdoba	4.007	596	1.624	1.787
Granada	3.134	315	1.603	1.217
Huelva	2.099	453	788	858
Jaén	3.440	452	1.430	1.558
Málaga	2.520	402	1.258	860
Sevilla	3.850	450	1.875	1.526
ARAGÓN	11.524	2.532	5.690	3.302
Huesca	4.313	882	2.045	1.386
Teruel	3.157	674	1.588	896
Zaragoza	4.054	976	2.057	1.020
ASTURIAS, PRINCIPADO DE	5.041	842	4.199	--
BALEAR, ILLES	2.160	--	--	2.160
CANARIAS	4.252	--	--	4.252
Las Palmas	1.950	--	--	1.950
Sta. Cruz Tenerife	2.302	--	--	2.302
CANTABRIA	2.569	575	1.995	--
CASTILLA-LA MANCHA	19.679	3.726	8.698	7.256
Albacete	3.707	701	1.597	1.409
Ciudad Real	4.299	731	1.844	1.724
Cuenca	4.250	980	1.713	1.557
Guadalajara	3.448	416	1.464	1.568
Toledo	3.975	897	2.080	998
CASTILLA Y LEÓN	32.763	5.511	11.309	15.943
Ávila	2.528	474	989	1.065
Burgos	5.052	935	1.828	2.289
León	6.026	936	1.780	3.310
Palencia	3.009	440	1.534	1.035
Salamanca	3.973	573	1.263	2.137
Segovia	2.375	367	775	1.233
Soria	3.315	528	905	1.882
Valladolid	3.049	535	1.083	1.430
Zamora	3.436	723	1.152	1.561
CATALUÑA	11.915	1.803	5.932	4.180
Barcelona	3.875	308	1.981	1.585
Girona	2.367	413	1.272	683
Lleida	2.901	514	1.563	825
Tarragona	2.771	568	1.116	1.087
COMUNIDAD VALENCIANA	8.276	1.945	2.748	3.583
Alicante	2.662	669	981	1.012
Castellón	2.176	461	964	750
Valencia	3.438	815	803	1.820
EXTREMADURA	9.166	1.593	3.836	3.737
Badajoz	4.876	827	2.132	1.917
Cáceres	4.290	766	1.704	1.820
GALICIA	17.641	2.296	5.492	9.853
A Coruña	4.384	546	1.718	2.119
Lugo	6.363	698	1.458	4.208
Ourense	3.396	522	1.034	1.840
Pontevedra	3.498	531	1.282	1.686
MADRID, COMUNIDAD DE	3.340	768	2.573	--
MURCIA, REGIÓN DE	3.524	557	2.967	--
NAVARRA, C. FORAL DE	3.869	39	3.830	--
PAÍS VASCO	4.175	83	--	4.092
Araba/Álava	1.463	61	--	1.402
Gipuzkoa	1.401	0	--	1.401
Bizkaia	1.311	22	--	1.289
RIOJA, LA	1.857	421	1.436	--
CEUTA Y MELILLA	64	29	35	--
TOTAL	165.361	26.073	71.145	68.143

Fuente: D. G. Carreteras (M.º de Fomento), consejerías de Comunidades Autónomas, Diputaciones y Cabildos.

7. Carreteras

1.c. Red de carreteras del Estado, Comunidades Autónomas y Diputaciones y Cabildos según su tipología (*)

AÑOS	Red nacional Total	Total vías de gran capacidad	Autopistas de peaje	Autovías	Carreteras de doble calzada (1)	Carreteras convencionales
1985 (2)	153.253	2.925	1.798	498	629	150.328
1989	155.675	4.271	1.839	1.887	545	151.404
1990	156.243	5.624	1.887	2.806	931	150.619
1991	156.863	5.950	1.953	3.256	741	150.913
1992	158.146	7.324	1.990	4.496	838	150.822
1993	159.630	7.404	1.991	4.586	827	152.226
1994 (3)	162.196	7.748	2.023	4.474	1.251	154.448
1995	162.617	8.133	2.023	4.939	1.171	154.484
1996	162.100	8.500	2.017	5.278	1.205	153.600
1997	162.795	9.063	2.063	5.687	1.313	153.732
1998	163.273	9.649	2.072	6.197	1.380	153.624
1999	163.769	10.306	2.239	6.654	1.413	153.463
2000	163.557	10.443	2.202	6.847	1.394	153.114
2001	163.799	11.152	2.277	7.294	1.581	152.647
2002	164.139	11.406	2.386	7.353	1.667	152.733
2003	164.584	12.009	2.517	7.779	1.713	152.575
2004	165.152	12.444	2.640	8.107	1.697	152.708
2005	165.646	13.156	2.648	8.784	1.724	152.490
2006	166.339	13.872	2.815	9.258	1.799	152.467
2007	166.011	14.689	2.972	10.041	1.676	151.322
2008 (3)	165.008	15.105	2.997	10.521	1.587	149.903
2009	165.463	15.621	3.016	11.005	1.599	149.843
2010 (4)	165.787	15.965	2.991	11.271	1.703	149.822
2011 (5)	165.885	16.182	3.022	11.509	1.651	149.703
2012	165.595	16.335	3.025	11.676	1.634	149.260
2013	165.361	16.582	3.026	11.955	1.602	148.778

Fuente: D. G. de Carreteras (M.^o de Fomento), consejerías de Comunidades Autónomas y Diputaciones y Cabildos.

(*) Además de este viario, los ayuntamientos tienen a su cargo 489.698 km (Tabla 5) de los cuales 361.517 km son interurbanos (Tabla 5.2); además, existen 11.355 km de viario dependiente de otros organismos (Tabla 6) (Datos de 1998).

(1) En todas las tablas de este capítulo las carreteras de doble calzada se incluyen dentro de las vías de gran capacidad. A efectos de comparación internacional, únicamente se consideran como tales las autopistas de peaje, autopistas libres y autovías.

(2) A partir de 1985 aparece la tipología de carreteras de doble calzada y se hacen homogéneas las series teniendo en cuenta esta clase de carreteras.

(3) Se elabora en este año un nuevo inventario en la red de carreteras del Estado.

(4) Información cerrada a 25-08-11 a falta de recibir actualización del Cabildo Insular de El Hierro (último dato 2009).

(5) No se ha facilitado la información del Consejo Insular de Mallorca ni del Consejo Insular de Formentera por lo que se ha contabilizado el dato de 2010 (datos cerrados a 31 de agosto de 2012).

7. Carreteras

1.d. Red de carreteras según tipología y competencia (*)

AÑOS	Red nacional Total	Red a cargo del Estado				
		Total	Autopistas de peaje	Autovías	Carreteras de doble calzada	Carreteras convencionales
1985 (1)	153.253	20.224	1.698	280	460	17.786
1989	155.675	20.655	1.706	1.357	167	17.425
1990	156.243	20.701	1.724	2.228	148	16.601
1991	156.863	20.701	1.741	2.581	186	16.193
1992	158.146	21.512	1.764	3.674	212	15.862
1993	159.630	21.576	1.764	3.730	220	15.862
1994 (2)	162.196	22.536	1.807	3.543	652	16.534
1995	162.617	22.926	1.807	3.825	642	16.652
1996	162.100	23.131	1.742	4.123	669	16.597
1997	162.795	23.397	1.752	4.476	691	16.478
1998	163.273	23.842	1.761	4.949	713	16.419
1999	163.769	24.124	1.818	5.111	728	16.467
2000	163.557	24.105	1.743	5.239	674	16.449
2001	163.799	24.458	1.820	5.564	698	16.376
2002	164.139	24.641	1.933	5.756	679	16.273
2003	164.584	24.857	2.048	6.027	719	16.063
2004	165.152	25.155	2.163	6.267	734	15.991
2005	165.646	25.415	2.163	6.573	729	15.950
2006	166.339	25.804	2.338	7.013	730	15.723
2007	166.011	25.846	2.479	7.311	736	15.320
2008 (2)	165.008	25.387	2.493	7.644	615	14.635
2009 (3)	165.466	25.633	2.493	7.985	618	14.537
2010	165.787	25.733	2.498	8.132	619	14.484
2011	165.885	25.835	2.537	8.242	586	14.470
2012	165.595	26.038	2.538	8.389	607	14.503
2013	165.361	26.073	2.539	8.493	573	14.468

(Continúa)

(Continuación)

AÑOS	Red a cargo de las Comunidades Autónomas					Red a cargo de las Diputaciones y Cabildos				
	Total	Autopistas de peaje	Autovías	Carreteras de doble calzada	Carreteras convencionales	Total	Autopistas de peaje	Autovías	Carreteras de doble calzada	Carreteras convencionales
1985 (1)	70.204	100	218	169	69.717	62.825	--	--	--	--
1989	71.114	133	434	280	70.267	63.906	--	96	98	63.712
1990	71.063	163	486	682	69.732	64.479	--	92	101	64.286
1991	71.502	212	569	452	70.269	64.660	--	106	103	64.451
1992	71.832	226	689	520	70.397	64.802	--	133	106	64.563
1993	72.082	227	750	479	70.626	65.972	--	106	128	65.738
1994	72.565	216	802	471	71.076	67.095	--	129	128	66.838
1995	72.553	216	960	396	70.981	67.138	--	154	133	66.851
1996	72.166	275	986	406	70.499	66.803	--	169	130	66.504
1997	72.444	311	1.038	472	70.623	66.954	--	173	150	66.631
1998	70.574	311	890	463	68.910	68.857	--	358	204	68.295
1999	71.080	385	1.174	473	69.048	68.565	36	369	212	67.948
2000	70.837	348	1.230	510	68.749	68.615	111	378	210	67.916
2001	70.854	346	1.341	675	68.492	68.487	111	389	208	67.779
2002	69.459	346	1.144	755	67.214	70.039	107	453	233	69.246
2003	70.270	352	1.274	735	67.909	69.457	117	478	259	68.603
2004	70.501	356	1.319	732	68.094	69.496	121	521	231	68.623
2005	70.755	359	1.652	735	68.009	69.476	126	559	260	68.531
2006	70.995	351	1.670	791	68.183	69.540	126	575	278	68.561
2007	71.084	350	2.158	658	67.918	69.081	143	572	282	68.084
2008	70.935	347	2.296	696	67.596	68.686	157	581	276	67.672
2009	71.076	350	2.436	697	67.592	68.757	173	584	284	67.716
2010 (4)	71.464	322	2.547	773	67.822	68.590	171	592	311	67.516
2011 (5)	71.853	321	2.672	745	68.114	68.197	164	594	320	67.119
2012	71.381	322	2.676	742	67.642	68.176	165	611	285	67.115
2013	71.145	322	2.851	742	67.230	68.143	165	610	288	67.080

Fuente: D. G. de Carreteras (M.º de Fomento), consejerías de Comunidades Autónomas y Diputaciones y Cabildos.

(*) Además de este viario, los ayuntamientos tienen a su cargo 489.698 km (Tabla 5) de los cuales 361.517 km son interurbanos (Tabla 5.2); además, existen 11.355 km de viario dependiente de otros organismos (Tabla 6) (Datos de 1998).

(1) A partir de 1985 aparece la tipología de carreteras de doble calzada y se hacen homogéneas las series teniendo en cuenta esta clase de carreteras.

(2) Se elabora en este año un nuevo inventario en la red de carreteras del Estado.

(3) Dado que en la red del Estado las longitudes parciales están en decímetros, los subtotales y totales se han redondeado sobre el dato total, por lo que las sumas parciales pueden diferir en algún caso hasta en 3 unidades.

(4) Información cerrada a 25-08-11 a falta de recibir actualización del Cabildo Insular de El Hierro (último dato 2009).

(5) No se ha facilitado la información del Consejo Insular de Mallorca ni del Consejo Insular de Formentera por lo que se ha contabilizado el dato de 2010 (datos cerrados a 31 de agosto de 2012).

7. Carreteras

1.1. Red de carreteras por Comunidades Autónomas

							Unidad: Kilómetros	
COMUNIDADES AUTÓNOMAS	2000	2005	2009	2010 (1)	2011 (2)	2012	2013	
ANDALUCÍA	24.563	24.600	23.504	23.485	23.620	23.592	23.546	
ARAGÓN	10.176	11.320	11.432	11.483	11.544	11.516	11.524	
ASTURIAS, PRINCIPADO DE	4.878	5.016	5.016	5.001	5.002	5.007	5.041	
BALEARS, ILLES	2.176	2.148	2.167	2.151	2.157	2.166	2.160	
CANARIAS	4.434	4.261	4.459	4.462	4.256	4.252	4.252	
CANTABRIA	2.591	2.599	2.554	2.563	2.562	2.574	2.569	
CASTILLA-LA MANCHA	18.688	19.043	19.371	19.632	19.630	19.628	19.679	
CASTILLA Y LEÓN	32.967	32.455	32.702	32.726	32.708	32.722	32.763	
CATALUÑA	12.043	12.120	11.981	12.056	12.044	12.071	11.915	
COMUNIDAD VALENCIANA	8.449	8.554	8.560	8.363	8.400	8.428	8.276	
EXTREMADURA	8.697	8.960	9.047	9.191	9.153	9.175	9.166	
GALICIA	17.204	17.425	17.546	17.569	17.610	17.643	17.641	
MADRID, COMUNIDAD DE	3.142	3.404	3.340	3.333	3.353	3.344	3.340	
MURCIA, REGIÓN DE	3.647	3.748	3.716	3.728	3.740	3.500	3.524	
NAVARRA, C. FORAL DE	3.685	3.841	3.960	3.946	4.006	3.869	3.869	
PAÍS VASCO	4.353	4.218	4.209	4.198	4.190	4.185	4.175	
RIOJA, LA	1.806	1.876	1.837	1.834	1.847	1.859	1.857	
CEUTA Y MELILLA	58	58	63	63	64	63	64	
TOTAL	163.557	165.646	165.464	165.787	165.885	165.595	165.361	

Fuente: D. G. de Carreteras (M.º de Fomento), consejerías de Comunidades Autónomas, Diputaciones y Cabildos.

(1) Información cerrada a 25-08-11 a falta de recibir actualización del Cabildo Insular de El Hierro (último dato 2009).

(2) No se ha facilitado la información del Consejo Insular de Mallorca ni del Consejo Insular de Formentera por lo que se ha contabilizado el dato de 2010 (datos cerrados a 31 de agosto 2012).

7. Carreteras

1.2. Red de carreteras a cargo del Estado por Comunidades Autónomas

Unidad: Kilómetros

COMUNIDADES AUTÓNOMAS	2000	2005	2009	2010	2011	2012	2013
ANDALUCÍA	3.229	3.359	3.312	3.299	3.352	3.377	3.354
ARAGÓN	2.194	2.340	2.439	2.485	2.541	2.550	2.532
ASTURIAS, PRINCIPADO DE	714	788	816	802	800	823	842
BALEARS, ILLES	--	--	--	--	--	--	--
CANARIAS	--	--	--	--	--	--	--
CANTABRIA	559	619	570	569	568	574	575
CASTILLA-LA MANCHA	3.418	3.602	3.636	3.676	3.685	3.730	3.726
CASTILLA Y LEÓN	4.879	5.187	5.468	5.508	5.467	5.469	5.511
CATALUÑA	1.962	2.013	1.819	1.779	1.779	1.794	1.803
COMUNIDAD VALENCIANA	1.801	1.897	1.895	1.914	1.912	1.934	1.945
EXTREMADURA	1.357	1.466	1.584	1.582	1.590	1.592	1.593
GALICIA	2.203	2.267	2.245	2.275	2.295	2.298	2.296
MADRID, COMUNIDAD DE	618	787	768	764	768	769	768
MURCIA, REGIÓN DE	606	519	520	521	519	556	557
NAVARRA, C. FORAL DE	39	39	39	39	39	39	39
PAÍS VASCO	89	88	83	83	83	83	83
RIOJA, LA	412	419	408	408	408	421	421
CEUTA Y MELILLA	25	25	29	29	29	28	29
TOTAL	24.105	25.415	25.633	25.733	25.835	26.038	26.073

Fuente: D. G. de Carreteras. M.º de Fomento.

7. Carreteras

1.2.a. Red de carreteras a cargo del Estado. Vías de gran capacidad (autopistas, autovías y carreteras de doble calzada) por Comunidades Autónomas

Unidad: Kilómetros

COMUNIDADES AUTÓNOMAS	2000	2005	2009	2010	2011	2012	2013
ANDALUCÍA	1.291	1.542	1.707	1.709	1.759	1.772	1.760
ARAGÓN	450	643	724	762	806	804	806
ASTURIAS, PRINCIPADO DE	184	280	338	338	335	352	374
BALEARS, ILLES	--	--	--	--	--	--	--
CANARIAS	--	--	--	--	--	--	--
CANTABRIA	135	206	220	220	219	230	230
CASTILLA-LA MANCHA	875	1.091	1.538	1.573	1.563	1.601	1.601
CASTILLA Y LEÓN	1.187	1.555	1.971	2.007	1.994	2.009	2.052
CATALUÑA	763	836	841	835	832	859	868
COMUNIDAD VALENCIANA	821	933	1.017	1.049	1.076	1.081	1.088
EXTREMADURA	267	392	616	616	611	610	612
GALICIA	633	741	795	817	846	850	848
MADRID, COMUNIDAD DE	506	680	664	658	662	663	661
MURCIA, REGIÓN DE	285	297	376	377	377	413	414
NAVARRA, C. FORAL DE	39	39	39	39	39	39	39
PAÍS VASCO	85	85	83	83	83	83	83
RIOJA, LA	135	145	162	162	160	166	166
CEUTA Y MELILLA	--	--	2	2	2	2	2
TOTAL	7.656	9.465	11.096	11.249	11.365	11.535	11.604

Fuente: D. G. de Carreteras. M.^o de Fomento.

7. Carreteras

1.2.b. Red de carreteras a cargo del Estado. Carreteras convencionales por Comunidades Autónomas

Unidad: Kilómetros

COMUNIDADES AUTÓNOMAS	2000	2005	2009	2010	2011	2012	2013
ANDALUCÍA	1.938	1.817	1.605	1.590	1.593	1.604	1.594
ARAGÓN	1.744	1.697	1.715	1.722	1.735	1.746	1.726
ASTURIAS, PRINCIPADO DE	530	508	478	464	465	471	469
BALEARIS, ILLES	--	--	--	--	--	--	--
CANARIAS	--	--	--	--	--	--	--
CANTABRIA	424	413	349	349	349	344	345
CASTILLA-LA MANCHA	2.543	2.511	2.097	2.103	2.123	2.129	2.124
CASTILLA Y LEÓN	3.692	3.632	3.497	3.501	3.473	3.460	3.459
CATALUÑA	1.199	1.177	977	944	947	935	935
COMUNIDAD VALENCIANA	980	964	878	865	836	853	857
EXTREMADURA	1.090	1.074	968	965	979	981	981
GALICIA	1.570	1.526	1.450	1.458	1.449	1.448	1.448
MADRID, COMUNIDAD DE	112	107	104	106	106	106	106
MURCIA, REGIÓN DE	321	222	144	144	141	144	143
NAVARRA, C. FORAL DE	--	--	--	--	--	--	--
PAÍS VASCO	4	3	0	0	0	0	0
RIOJA, LA	277	274	247	246	248	255	255
CEUTA Y MELILLA	25	25	26	27	27	26	26
TOTAL	16.449	15.950	14.537	14.484	14.470	14.503	14.468

Fuente: D. G. de Carreteras. M.º de Fomento.

7. Carreteras

1.3. Red de carreteras a cargo de los entes territoriales por Comunidades Autónomas

							Unidad: Kilómetros	
COMUNIDADES AUTÓNOMAS	2000	2005	2009	2010 (1)	2011 (2)	2012	2013	
ANDALUCÍA	21.333	21.241	20.192	20.186	20.269	20.215	20.192	
ARAGÓN	7.982	8.980	8.993	8.998	9.003	8.966	8.992	
ASTURIAS, PRINCIPADO DE	4.164	4.228	4.200	4.199	4.203	4.184	4.199	
BALEARS, ILLES	2.176	2.148	2.167	2.151	2.157	2.166	2.160	
CANARIAS	4.433	4.261	4.459	4.462	4.256	4.252	4.252	
CANTABRIA	2.033	1.980	1.984	1.994	1.994	2.000	1.995	
CASTILLA-LA MANCHA	15.270	15.441	15.735	15.957	15.945	15.898	15.954	
CASTILLA Y LEÓN	28.088	27.268	27.234	27.217	27.240	27.253	27.252	
CATALUÑA	10.081	10.107	10.163	10.277	10.265	10.276	10.112	
COMUNIDAD VALENCIANA	6.648	6.657	6.665	6.450	6.487	6.494	6.331	
EXTREMADURA	7.340	7.494	7.463	7.609	7.564	7.584	7.573	
GALICIA	15.002	15.158	15.301	15.295	15.315	15.345	15.345	
MADRID, COMUNIDAD DE	2.524	2.617	2.572	2.569	2.585	2.574	2.573	
MURCIA, REGIÓN DE	3.041	3.229	3.196	3.207	3.222	2.944	2.967	
NAVARRA, C. FORAL DE	3.646	3.802	3.921	3.907	3.966	3.830	3.830	
PAÍS VASCO	4.264	4.130	4.126	4.115	4.107	4.102	4.092	
RIOJA, LA	1.394	1.457	1.429	1.426	1.439	1.439	1.436	
CEUTA Y MELILLA	33	33	34	34	35	35	35	
TOTAL	139.452	140.231	139.833	140.054	140.050	139.557	139.288	

Fuente: Consejerías de Comunidades Autónomas, Diputaciones y Cabildos.

(1) Información cerrada a 25-08-11 a falta de recibir actualización del Cabildo Insular de El Hierro (último dato 2009).

(2) No se ha facilitado la información del Consejo Insular de Mallorca ni del Consejo Insular de Formentera por lo que se ha contabilizado el dato de 2010 (datos cerrados a 31 de agosto 2012).

7. Carreteras

1.3.a. Red de carreteras a cargo de las Comunidades Autónomas por Comunidades Autónomas

Unidad: Kilómetros

COMUNIDADES AUTÓNOMAS	2012					2013				
	Total	Autopistas de peaje	Autovías	Carreteras de doble calzada	Carreteras convencionales	Total	Autopistas de peaje	Autovías	Carreteras de doble calzada	Carreteras convencionales
ANDALUCÍA	10.416	--	815	106	9.495	10.407	--	815	106	9.486
ARAGÓN	5.674	--	5	9	5.660	5.690	--	5	9	5.676
ASTURIAS, PRINCIPADO DE	4.184	--	66	7	4.111	4.199	--	66	7	4.126
BALEARS, ILLES	--	--	--	--	--	--	--	--	--	--
CANARIAS	--	--	--	--	--	--	--	--	--	--
CANTABRIA	2.000	--	--	--	2.000	1.995	--	--	--	1.995
CASTILLA-LA MANCHA	8.698	--	236	4	8.458	8.698	--	236	4	8.458
CASTILLA Y LEÓN	11.311	--	277	18	11.016	11.309	--	281	20	11.008
CATALUÑA	6.081	168	300	79	5.534	5.932	168	444	84	5.236
COMUNIDAD VALENCIANA	2.876	--	172	150	2.554	2.748	--	172	150	2.425
EXTREMADURA	3.846	--	118	37	3.692	3.836	--	118	37	3.682
GALICIA	5.474	54	171	13	5.236	5.492	54	191	13	5.233
MADRID, COMUNIDAD DE	2.574	--	116	211	2.248	2.573	--	123	205	2.246
MURCIA, REGIÓN DE	2.944	--	167	80	2.697	2.967	--	167	80	2.719
NAVARRA, C. FORAL DE	3.830	100	234	24	3.472	3.830	100	234	24	3.472
PAÍS VASCO	--	--	--	--	--	--	--	--	--	--
RIOJA, LA	1.439	--	--	3	1.436	1.436	--	--	3	1.433
CEUTA	18	--	--	--	18	18	--	--	--	18
MELILLA	17	--	--	1	16	17	--	--	1	16
TOTAL	71.381	322	2.676	742	67.642	71.145	322	2.851	742	67.230

Fuente: Consejerías de Comunidades Autónomas.

7. Carreteras

1.3.b. Red de carreteras a cargo de las Diputaciones provinciales y Cabildos por Comunidades Autónomas

COMUNIDADES AUTÓNOMAS	Unidad: Kilómetros						
	2000	2005	2009	2010 (1)	2011 (2)	2012	2013
ANDALUCÍA	10.534	10.624	9.832	9.804	9.799	9.799	9.785
ARAGÓN	2.574	3.321	3.323	3.328	3.295	3.292	3.302
ASTURIAS, PRINCIPADO DE	--	--	--	--	--	--	--
BALEARS, ILLES	761	2.148	2.167	2.151	2.157	2.166	2.160
CANARIAS	4.433	4.261	4.459	4.462	4.256	4.252	4.252
CANTABRIA	--	--	--	--	--	--	--
CASTILLA-LA MANCHA	7.299	7.315	7.256	7.256	7.244	7.200	7.256
CASTILLA Y LEÓN	16.783	15.844	15.954	15.934	15.933	15.942	15.943
CATALUÑA	4.577	4.462	4.323	4.326	4.191	4.195	4.180
COMUNIDAD VALENCIANA	3.838	3.797	3.784	3.614	3.611	3.618	3.583
EXTREMADURA	3.669	3.706	3.667	3.735	3.735	3.737	3.737
GALICIA	9.883	9.868	9.866	9.865	9.869	9.871	9.853
MADRID, COMUNIDAD DE	--	--	--	--	--	--	--
MURCIA, REGIÓN DE	--	--	--	--	--	--	--
NAVARRA, C. FORAL DE	--	--	--	--	--	--	--
PAÍS VASCO	4.264	4.130	4.126	4.115	4.107	4.102	4.092
RIOJA, LA	--	--	--	--	--	--	--
TOTAL	68.615	69.476	68.757	68.590	68.197	68.176	68.143

Fuente: Diputaciones y Cabildos.

(1) Información cerrada a 25-08-11 a falta de recibir actualización del Cabildo Insular de El Hierro (último dato 2009).

(2) No se ha facilitado la información del Consejo Insular de Mallorca ni del Consejo Insular de Formentera por lo que se ha contabilizado el dato de 2010 (datos cerrados a 31 de agosto 2012).

7. Carreteras

2. Red de carreteras del Estado, Comunidades Autónomas y Diputaciones y Cabildos por tipo y ancho de vía

Unidad: Kilómetros

AÑOS	Total	Vías de gran capacidad				Carreteras convencionales		
		Total	Autopistas de peaje	Autovías (1)	Doble Calzada	Total	< 7 metros	> 7 metros
1995	162.617	8.133	2.023	4.939	1.171	154.484	111.282	43.202
1999	163.769	10.306	2.239	6.654	1.413	153.463	103.649	49.814
2000	163.557	10.443	2.202	6.847	1.394	153.114	102.096	51.018
2001	163.799	11.152	2.277	7.294	1.581	152.647	103.234	49.413
2002	164.139	11.406	2.386	7.353	1.667	152.733	102.675	50.058
2003	164.584	12.009	2.517	7.779	1.713	152.575	101.520	51.055
2004	165.152	12.444	2.640	8.107	1.697	152.708	99.923	52.785
2005	165.646	13.156	2.648	8.784	1.724	152.490	98.139	54.351
2006	166.339	13.872	2.815	9.258	1.799	152.467	97.382	55.085
2007	166.011	14.689	2.972	10.041	1.676	151.322	94.585	56.737
2008	165.008	15.105	2.997	10.521	1.587	149.903	91.053	58.850
2009 (2)	165.463	15.621	3.016	11.005	1.599	149.843	84.390	60.147
2010 (3)	165.787	15.965	2.991	11.271	1.703	149.822	86.062	63.712
2011 (4)	165.885	16.182	3.022	11.509	1.651	149.703	85.693	64.009
2012	165.595	16.335	3.025	11.676	1.634	149.260	85.229	64.030
2013	165.361	16.582	3.026	11.955	1.602	148.778	84.781	63.998

Fuente: D. G. de Carreteras (M.^o de Fomento), consejerías de Comunidades Autónomas y Diputaciones y Cabildos.

(1) Incluye autopistas libres.

(2) Falta por incorporar a "Carreteras convencionales" el desglose de los 5.305 km correspondientes a la red de la Generalitat de Catalunya, por no haberse facilitado, aunque sí está incluido en el "Total" correspondiente.

(3) Información cerrada a 25-08-11 a falta de recibir actualización del Cabildo Insular de El Hierro (último dato 2009). Falta por incorporar al "Resto de la red", el desglose de unos 48 km correspondientes a la red de la Generalitat de Catalunya, por no haberse facilitado, aunque sí está incluido en el "Total" correspondiente.

(4) No se ha facilitado la información del Consejo Insular de Mallorca ni del Consejo Insular de Formentera por lo que se ha contabilizado el dato de 2010 (datos cerrados a 31 de agosto 2012).

7. Carreteras

2.1. Red de carreteras del Estado, Comunidades Autónomas y Diputaciones y Cabildos. Vías de gran capacidad (autopistas, autovías y carreteras de doble calzada) por Comunidades Autónomas

COMUNIDADES AUTÓNOMAS	Unidad: Kilómetros						
	2000	2005	2009	2010	2011	2012	2013
ANDALUCÍA	1.911	2.340	2.633	2.642	2.704	2.699	2.686
ARAGÓN	456	652	742	781	823	821	823
ASTURIAS, PRINCIPADO DE	192	323	408	408	407	425	446
BALEARS, ILLES (1)	72	124	184	183	187	188	187
CANARIAS	255	307	306	308	307	322	322
CANTABRIA	135	206	220	220	219	230	230
CASTILLA-LA MANCHA	875	1.218	1.669	1.809	1.798	1.841	1.841
CASTILLA Y LEÓN	1.278	1.762	2.263	2.303	2.289	2.304	2.353
CATALUÑA	1.427	1.298	1.378	1.336	1.381	1.413	1.572
COMUNIDAD VALENCIANA	963	1.222	1.337	1.427	1.456	1.419	1.431
EXTREMADURA	274	506	724	744	750	765	766
GALICIA	699	841	1.020	1.055	1.085	1.088	1.107
MADRID, COMUNIDAD DE	684	909	969	973	980	990	989
MURCIA, REGIÓN DE	367	449	619	630	636	660	661
NAVARRA, C. FORAL DE	223	315	372	380	396	396	396
PAÍS VASCO	495	536	607	598	598	603	600
RIOJA, LA	137	147	165	165	163	169	169
CEUTA Y MELILLA	--	1	3	3	3	3	3
TOTAL	10.443	13.156	15.621	15.965	16.181	16.335	16.582

Fuente: D. G. de Carreteras (M.^o de Fomento), consejerías de Comunidades Autónomas y Diputaciones y Cabildos.

(1) En 2011 el Consejo Insular de Mallorca no ha facilitado la información por lo que se ha contabilizado el dato de 2010 (datos cerrados a 31 de agosto 2012).

7. Carreteras

2.2. Red de carreteras del Estado, Comunidades Autónomas y Diputaciones y Cabildos. Autopistas de peaje por Comunidades Autónomas

Unidad: Kilómetros

COMUNIDADES AUTÓNOMAS	2000	2005	2009	2010	2011	2012	2013
ANDALUCÍA	170	192	197	197	241	241	249
ARAGÓN	158	154	157	157	157	157	157
ASTURIAS, PRINCIPADO DE	22	22	22	22	22	22	22
BALEARS, ILLES	--	--	--	--	--	--	--
CANARIAS	--	--	--	--	--	--	--
CANTABRIA	--	--	--	--	--	--	--
CASTILLA-LA MANCHA	--	52	239	239	239	239	214
CASTILLA Y LEÓN	194	282	275	280	275	275	277
CATALUÑA	653	658	661	632	631	631	631
COMUNIDAD VALENCIANA	287	334	367	367	367	367	367
EXTREMADURA	--	--	--	--	--	--	--
GALICIA	249	326	327	327	327	328	327
MADRID, COMUNIDAD DE	17	135	144	144	144	145	161
MURCIA, REGIÓN DE	--	26	115	115	115	115	115
NAVARRA, C. FORAL DE	137	137	138	138	138	139	139
PAÍS VASCO	196	211	256	254	247	248	248
RIOJA, LA	119	119	119	119	119	119	119
CEUTA Y MELILLA	--	--	--	--	--	--	--
TOTAL	2.202	2.648	3.016	2.991	3.022	3.025	3.026

Fuente: D. G. de Carreteras (M.^o de Fomento), consejerías de Comunidades Autónomas y Diputaciones y Cabildos.

7. Carreteras

2.3. Red de carreteras del Estado, Comunidades Autónomas y Diputaciones y Cabildos. Autovías por Comunidades Autónomas

	Unidad: Kilómetros						
COMUNIDADES AUTÓNOMAS	2000	2005	2009	2010	2011	2012	2013
ANDALUCÍA	1.467	1.842	2.181	2.194	2.212	2.221	2.208
ARAGÓN	230	378	519	548	592	596	600
ASTURIAS, PRINCIPADO DE	151	281	372	372	368	386	412
BALEARS, ILLES (1)	58	80	94	94	94	94	93
CANARIAS	186	254	217	217	219	233	233
CANTABRIA	126	197	218	218	216	227	227
CASTILLA-LA MANCHA	847	1.143	1.397	1.536	1.533	1.577	1.602
CASTILLA Y LEÓN	958	1.370	1.883	1.914	1.920	1.932	1.976
CATALUÑA	642	373	611	568	636	662	814
COMUNIDAD VALENCIANA	566	675	723	749	764	770	775
EXTREMADURA	238	434	651	668	679	694	694
GALICIA	368	432	598	634	667	667	688
MADRID, COMUNIDAD DE	478	614	616	609	636	626	616
MURCIA, REGIÓN DE	251	310	402	412	418	427	454
NAVARRA, C. FORAL DE	81	151	210	218	234	234	234
PAÍS VASCO	192	225	273	281	282	284	285
RIOJA, LA	8	25	40	40	40	46	46
CEUTA Y MELILLA	--	--	--	--	--	--	--
TOTAL	6.847	8.784	11.005	11.271	11.509	11.676	11.955

Fuente: D. G. de Carreteras (M.º de Fomento), consejerías de Comunidades Autónomas y Diputaciones y Cabildos.

(1) En 2011 el Consejo Insular de Mallorca no ha facilitado la información por lo que se ha contabilizado el dato de 2010 (datos cerrados a 31 de agosto 2012).

7. Carreteras

2.4. Red de carreteras del Estado, Comunidades Autónomas y Diputaciones y Cabildos.

Carreteras de doble calzada por Comunidades Autónomas

Unidad: Kilómetros

COMUNIDADES AUTÓNOMAS	2000	2005	2009	2010	2011	2012	2013
ANDALUCÍA	274	306	254	251	251	237	229
ARAGÓN	68	120	67	76	75	68	67
ASTURIAS, PRINCIPADO DE	19	20	14	14	17	17	13
BALEARS, ILLES (1)	14	44	90	89	94	94	94
CANARIAS	69	53	89	91	88	89	89
CANTABRIA	9	9	2	2	3	3	3
CASTILLA-LA MANCHA	28	23	33	34	26	25	25
CASTILLA Y LEÓN	126	110	105	109	95	97	100
CATALUÑA	132	267	107	136	113	119	127
COMUNIDAD VALENCIANA	110	213	246	311	324	282	288
EXTREMADURA	36	72	74	77	71	71	72
GALICIA	82	83	95	94	90	93	92
MADRID, COMUNIDAD DE	189	160	210	221	200	218	212
MURCIA, REGIÓN DE	116	113	103	103	103	118	93
NAVARRA, C. FORAL DE	5	27	24	24	24	24	24
PAÍS VASCO	107	100	78	63	69	70	68
RIOJA, LA	10	3	6	6	4	4	4
CEUTA Y MELILLA	--	1	3	3	3	3	3
TOTAL	1.394	1.724	1.599	1.703	1.651	1.634	1.602

Fuente: D. G. de Carreteras (M.º de Fomento), consejerías de Comunidades Autónomas y Diputaciones y Cabildos.

(1) En 2011 el Consejo Insular de Mallorca no ha facilitado la información por lo que se ha contabilizado el dato de 2010 (datos cerrados a 31 de agosto 2012).

7. Carreteras

3. Red de carreteras del Estado, Comunidades Autónomas y Diputaciones y Cabildos según anchura del pavimento, por provincias.

Año 2013 (1)

Unidad: Kilómetros

PROVINCIAS	Total general	Carreteras de una calzada				Carreteras de doble calzada	Autovías y autopistas libres	Autopistas de peaje
		Total	< 5 m	5 a 6,99 m	≥ 7 m			
ANDALUCÍA	23.546	20.860	2.649	9.517	8.694	229	2.208	249
Almería	2.363	2.027	285	785	956	3	305	28
Cádiz	2.132	1.778	163	1.011	605	51	255	48
Córdoba	4.007	3.801	460	2.080	1.261	22	184	0
Granada	3.134	2.754	344	1.658	752	12	368	0
Huelva	2.099	1.912	152	425	1.335	29	159	0
Jaén	3.440	3.201	863	1.122	1.215	2	237	0
Málaga	2.520	2.043	249	749	1.045	41	314	122
Sevilla	3.850	3.343	133	1.686	1.525	69	387	51
ARAGÓN	11.524	10.701	3.023	3.594	4.084	67	600	157
Huesca	4.313	4.116	2.015	1.355	746	1	147	50
Teruel	3.157	3.015	491	852	1.672	3	140	0
Zaragoza	4.054	3.570	516	1.388	1.666	63	313	107
ASTURIAS, PRINCIPADO DE	5.041	4.595	1.190	2.417	989	13	412	22
BALEARS, ILLES	2.160	1.974	268	716	989	94	93	0
CANARIAS	4.252	3.930	525	2.307	1.097	89	233	0
Las Palmas	1.950	1.776	122	1.150	503	76	98	0
Sta. Cruz Tenerife	2.302	2.155	403	1.157	594	13	134	0
CANTABRIA	2.569	2.340	187	1.448	704	3	227	0
CASTILLA-LA MANCHA	19.679	17.838	1.566	7.086	9.186	25	1.602	214
Albacete	3.707	3.426	367	1.629	1.431	0	281	0
Ciudad Real	4.299	3.949	292	1.567	2.089	12	338	0
Cuenca	4.250	3.854	97	1.434	2.323	0	346	50
Guadalajara	3.448	3.314	573	1.484	1.257	1	109	24
Toledo	3.975	3.295	237	972	2.086	12	528	140
CASTILLA Y LEÓN	32.763	30.410	6.913	12.744	10.753	100	1.976	277
Ávila	2.528	2.398	601	866	931	5	87	37
Burgos	5.052	4.729	1.689	1.511	1.529	21	226	76
León	6.026	5.605	98	3.222	2.286	27	300	94
Palencia	3.009	2.754	655	1.164	935	0	254	0
Salamanca	3.973	3.664	1.276	1.175	1.213	8	300	0
Segovia	2.375	2.186	395	997	794	8	112	69
Soria	3.315	3.194	1.374	612	1.208	2	119	0
Valladolid	3.049	2.742	46	1.753	944	14	292	0
Zamora	3.436	3.136	778	1.445	914	14	285	0
CATALUÑA	11.915	10.343	1.109	4.271	4.962	127	814	631
Barcelona	3.875	3.115	285	1.599	1.231	50	433	277
Girona	2.367	2.127	214	714	1.199	21	127	93
LLeida	2.901	2.683	229	992	1.462	11	147	60
Tarragona	2.771	2.418	381	967	1.070	45	107	202
COMUNIDAD VALENCIANA	8.276	6.845	509	2.751	3.586	288	775	367
Alicante	2.662	2.112	106	1.000	1.006	140	251	159
Castellón	2.176	1.887	206	525	1.156	48	121	120
Valencia	3.438	2.847	197	1.225	1.424	100	403	88
EXTREMADURA	9.166	8.400	873	2.402	5.125	72	694	0
Badajoz	4.876	4.581	334	993	3.254	40	256	0
Cáceres	4.290	3.819	538	1.409	1.871	32	438	0
GALICIA	17.641	16.534	4.624	4.960	6.951	92	688	327
A Coruña	4.384	3.979	195	1.334	2.451	55	170	180
Lugo	6.363	6.153	3.194	1.444	1.516	14	196	0
Ourense	3.396	3.169	976	907	1.287	10	216	0
Pontevedra	3.498	3.233	260	1.275	1.698	13	105	148
MADRID, COMUNIDAD DE	3.340	2.352	71	812	1.468	212	616	161
MURCIA, REGIÓN DE	3.524	2.862	276	1.210	1.376	93	454	115
NAVARRA, C. FORAL DE	3.869	3.472	86	1.802	1.584	24	234	139
PAÍS VASCO	4.175	3.575	799	1.280	1.496	68	285	248
Araba/Álava	1.463	1.284	328	489	467	12	92	75
Gipuzkoa	1.401	1.184	353	362	469	21	100	96
Bizkaia	1.311	1.107	118	429	559	35	92	77
RIOJA, LA	1.857	1.688	194	569	925	4	46	119
CEUTA Y MELILLA	64	61	0	32	29	3	0	0
Ceuta	37	35	0	22	13	1	0	0
Melilla	27	25	0	10	15	2	0	0
TOTAL	165.361	148.778	24.861	59.920	63.998	1.602	11.955	3.026

Fuente: D. G. de Carreteras (M.º de Fomento), consejerías de Comunidades Autónomas, Diputaciones y Cabildos.

(1) Además de este viario, los ayuntamientos tienen a su cargo 489.698 km (Tabla 5) de los cuales 361.517 km son interurbanos (Tabla 5.2); además, existen 11.355 km de viario dependiente de otros organismos (Tabla 6) (Datos de 1998).

7. Carreteras

3.1. Red de carreteras a cargo del Estado según anchura del pavimento por provincias. Año 2013 (1) (2)

Unidad: Kilómetros

PROVINCIAS	Total general	Carreteras de una calzada				Carreteras de doble calzada	Autovías y autopistas libres	Autopistas de peaje
		Total	< 5 m	5 a 6,99 m	≥ 7 m			
ANDALUCÍA	3.354	1.594	17	197	1.380	118	1.393	249
Almería	373	140	3	7	130	1	204	28
Cádiz	314	113	2	22	89	36	117	48
Córdoba	596	418	5	71	342	5	174	0
Granada	315	182	1	40	141	1	132	0
Huelva	453	305	1	11	293	22	126	0
Jaén	452	258	1	18	239	2	192	0
Málaga	402	33	1	21	11	30	217	122
Sevilla	450	144	3	7	134	21	233	51
ARAGÓN	2.532	1.726	4	318	1.404	55	595	157
Huesca	882	685	2	160	523	1	147	50
Teruel	674	531	0	60	471	3	140	0
Zaragoza	976	510	2	98	410	52	308	107
ASTURIAS, PRINCIPADO DE	800	469	13	161	295	6	346	22
BALEARS, ILLES	--	0	0	0	0	0	0	0
CANARIAS	--	0	0	0	0	0	0	0
Las Palmas	--	0	0	0	0	0	0	0
Sta. Cruz Tenerife	--	0	0	0	0	0	0	0
CANTABRIA	575	345	3	54	288	3	227	0
CASTILLA-LA MANCHA	3.726	2.124	5	134	1.985	21	1.366	214
Albacete	701	420	0	31	389	0	281	0
Ciudad Real	731	466	1	57	408	8	257	0
Cuenca	980	584	1	5	578	0	346	50
Guadalajara	416	292	2	9	281	1	100	24
Toledo	897	362	1	32	329	12	383	140
CASTILLA Y LEÓN	5.467	3.459	21	772	2.666	81	1.694	277
Ávila	474	346	1	88	257	3	87	37
Burgos	935	664	6	104	554	15	180	76
León	936	589	1	215	373	22	232	94
Palencia	440	247	0	2	245	0	193	0
Salamanca	573	265	0	36	229	8	300	0
Segovia	367	249	4	4	241	2	47	69
Soria	528	408	6	6	396	2	119	0
Valladolid	535	269	2	20	247	14	252	0
Zamora	723	423	1	297	125	14	285	0
CATALUÑA	1.803	935	11	146	778	34	370	463
Barcelona	308	49	1	5	43	1	139	119
Girona	413	287	3	71	213	6	27	93
LLeida	514	315	2	24	289	11	128	60
Tarragona	568	285	5	46	234	16	76	191
COMUNIDAD VALENCIANA	1.945	857	10	246	601	118	603	367
Alicante	669	208	3	96	109	65	236	159
Castellón	461	263	0	35	228	4	75	120
Valencia	815	385	7	115	263	49	292	88
EXTREMADURA	1.593	981	3	258	720	36	576	0
Badajoz	827	572	2	118	452	16	239	0
Cáceres	766	408	1	140	267	20	337	0
GALICIA	2.296	1.448	4	96	1.348	78	497	273
A Coruña	546	280	1	33	246	53	68	146
Lugo	698	506	2	20	484	11	180	0
Ourense	522	345	0	30	315	8	168	0
Pontevedra	531	317	1	13	303	6	80	127
MADRID, COMUNIDAD DE	768	106	2	40	64	7	494	161
MURCIA, REGIÓN DE	557	143	0	26	117	12	287	115
NAVARRA, C. FORAL DE	39	0	0	0	0	0	0	39
PAÍS VASCO	83	0	0	0	0	0	0	83
Araba/Álava	61	0	0	0	0	0	0	61
Gipuzkoa	0	0	0	0	0	0	0	0
Bizkaia	22	0	0	0	0	0	0	22
RIOJA, LA	421	255	0	3	252	1	46	119
CEUTA Y MELILLA	29	26	0	19	7	2	0	0
Ceuta	19	17	0	11	6	1	0	0
Melilla	10	9	0	8	1	1	0	0
TOTAL	26.073	14.468	93	2.470	11.905	573	8.493	2.539

Fuente: D. G. de Carreteras. M.º de Fomento.

(1) El catálogo de la RCE es el resultado del inventario de características geométricas y equipamiento concluido a 31-12-2008 al que se han incorporado las inauguraciones de los años 2009, 2010, 2011 y 2012 y excluido las cesiones de esos años.

(2) Las cifras anteriores no incluyen la longitud de los ramales de los enlaces existentes en la RCE que, según el inventario de 2008, es de 4.339,4 km repartidos en los 3.438 enlaces existentes. Las vías de servicio (1.136,34 km) forman parte de la sección de la carretera correspondiente y por tanto no se contabilizan diferenciadamente.

7. Carreteras

3.2. Red de carreteras de los entes territoriales según anchura de pavimento por provincias. Año 2013

Unidad: Kilómetros

PROVINCIAS	Total general	Carreteras de una calzada				Carreteras de doble calzada	Autovías y autopistas libres	Autopistas de peaje
		Total	< 5 m	5 a 6,99 m	≥ 7 m			
ANDALUCÍA	20.192	19.266	2.632	9.320	7.314	112	815	0
Almería	1.991	1.887	282	778	826	2	102	0
Cádiz	1.818	1.665	161	989	515	15	138	0
Córdoba	3.411	3.384	455	2.009	920	17	10	0
Granada	2.820	2.572	343	1.618	611	12	236	0
Huelva	1.647	1.607	151	414	1.042	6	33	0
Jaén	2.988	2.943	862	1.104	976	0	45	0
Málaga	2.118	2.009	248	728	1.034	11	97	0
Sevilla	3.401	3.199	130	1.679	1.390	47	154	0
ARAGÓN	8.992	8.975	3.019	3.276	2.680	12	5	0
Huesca	3.431	3.431	2.013	1.195	223	0	0	0
Teruel	2.484	2.484	491	792	1.201	0	0	0
Zaragoza	3.077	3.060	514	1.290	1.256	12	5	0
ASTURIAS, PRINCIPADO DE	4.199	4.126	1.177	2.256	694	7	66	0
BALEARS, ILLES	2.160	1.974	268	716	989	94	93	0
CANARIAS	4.252	3.930	525	2.307	1.097	89	233	0
Las Palmas	1.950	1.776	122	1.150	503	76	98	0
Sta. Cruz Tenerife	2.302	2.155	403	1.157	594	13	134	0
CANTABRIA	1.995	1.995	184	1.394	416	0	0	0
CASTILLA-LA MANCHA	15.954	15.714	1.561	6.952	7.201	4	236	0
Albacete	3.006	3.006	367	1.598	1.042	0	0	0
Ciudad Real	3.568	3.482	291	1.510	1.681	4	82	0
Cuenca	3.270	3.270	96	1.429	1.745	0	0	0
Guadalajara	3.032	3.023	571	1.475	976	0	9	0
Toledo	3.078	2.933	236	940	1.757	0	145	0
CASTILLA Y LEÓN	27.252	26.951	6.892	11.972	8.087	20	281	0
Ávila	2.054	2.052	600	778	673	2	0	0
Burgos	4.118	4.065	1.683	1.407	976	6	47	0
León	5.090	5.017	97	3.007	1.913	5	68	0
Palencia	2.568	2.507	655	1.162	690	0	61	0
Salamanca	3.400	3.400	1.276	1.139	985	0	0	0
Segovia	2.008	1.937	391	993	553	6	64	0
Soria	2.787	2.787	1.368	606	813	0	0	0
Valladolid	2.514	2.473	44	1.733	696	0	41	0
Zamora	2.713	2.713	777	1.148	788	0	0	0
CATALUÑA	10.112	9.407	1.098	4.125	4.184	93	444	168
Barcelona	3.566	3.065	284	1.594	1.188	49	294	158
Girona	1.955	1.840	211	643	986	15	100	0
LLeida	2.388	2.368	227	968	1.174	0	19	0
Tarragona	2.203	2.133	376	921	836	29	30	11
COMUNIDAD VALENCIANA	6.331	5.989	499	2.505	2.985	170	172	0
Alicante	1.993	1.903	103	904	896	74	15	0
Castellón	1.715	1.624	206	490	928	44	46	0
Valencia	2.623	2.461	190	1.110	1.161	51	111	0
EXTREMADURA	7.573	7.419	870	2.144	4.405	37	118	0
Badajoz	4.049	4.008	332	875	2.801	24	17	0
Cáceres	3.524	3.411	537	1.269	1.604	12	101	0
GALICIA	15.345	15.086	4.620	4.864	5.602	13	191	54
A Coruña	3.837	3.700	194	1.301	2.205	3	102	33
Lugo	5.666	5.647	3.192	1.424	1.031	2	16	0
Ourense	2.874	2.824	976	877	971	2	48	0
Pontevedra	2.968	2.915	259	1.262	1.394	6	25	21
MADRID, COMUNIDAD DE	2.573	2.246	69	772	1.404	205	123	0
MURCIA, REGIÓN DE	2.967	2.719	276	1.184	1.259	80	167	0
NAVARRA, C. FORAL DE	3.830	3.472	86	1.802	1.584	24	234	100
PAÍS VASCO	4.092	3.575	799	1.280	1.496	68	285	165
Araba/Álava	1.402	1.284	328	489	467	12	92	14
Gipuzkoa	1.401	1.184	353	362	469	21	100	96
Bizkaia	1.289	1.107	118	429	559	35	92	55
RIOJA, LA	1.436	1.433	194	566	673	3	0	0
CEUTA Y MELILLA	35	34	0	13	21	1	0	0
Ceuta	18	18	0	11	7	0	0	0
Melilla	17	16	0	2	14	1	0	0
TOTAL	139.288	134.310	24.768	57.450	52.092	1.030	3.462	487

Fuente: Consejerías de Comunidades Autónomas, Diputaciones y Cabildos.

7. Carreteras

3.2.a. Red de carreteras de las Comunidades Autónomas según anchura de pavimento por provincias. Año 2013

Unidad: Kilómetros

PROVINCIAS	Total general	Carreteras de una calzada				Carreteras de doble calzada	Autovías y autopistas libres	Autopistas de peaje
		Total	< 5 m	5 a 6,99 m	≥ 7 m			
ANDALUCÍA	10.407	9.486	1.121	3.064	5.302	106	815	--
Almería	818	714	39	258	416	2	102	--
Cádiz	1.012	858	26	321	512	15	138	--
Córdoba	1.624	1.597	356	483	757	17	10	--
Granada	1.603	1.355	321	563	471	12	236	--
Huelva	788	749	17	50	682	6	33	--
Jaén	1.430	1.385	147	482	756	0	45	--
Málaga	1.258	1.149	122	381	647	11	97	--
Sevilla	1.875	1.679	93	526	1.061	42	154	--
ARAGÓN	5.690	5.676	1.502	1.912	2.262	9	5	--
Huesca	2.045	2.045	961	861	223	--	--	--
Teruel	1.588	1.588	186	287	1.115	--	--	--
Zaragoza	2.057	2.043	355	764	924	9	5	--
ASTURIAS, PRINCIPADO DE	4.199	4.126	1.177	2.256	694	7	66	--
BALEARS, ILLES	--	--	--	--	--	--	--	--
CANARIAS	--	--	--	--	--	--	--	--
Las Palmas	--	--	--	--	--	--	--	--
Sta. Cruz Tenerife	--	--	--	--	--	--	--	--
CANTABRIA	1.995	1.995	184	1.394	416	--	--	--
CASTILLA-LA MANCHA	8.698	8.458	486	1.815	6.156	4	236	--
Albacete	1.597	1.597	35	717	845	--	--	--
Ciudad Real	1.844	1.758	12	174	1.572	4	82	--
Cuenca	1.713	1.713	52	403	1.258	--	--	--
Guadalajara	1.464	1.455	159	319	976	--	9	--
Toledo	2.080	1.935	228	202	1.505	--	145	--
CASTILLA Y LEÓN	11.309	11.008	901	3.117	6.990	20	281	--
Ávila	989	987	155	199	632	2	--	--
Burgos	1.828	1.776	239	589	947	6	47	--
León	1.780	1.706	52	446	1.209	5	68	--
Palencia	1.534	1.473	188	618	666	--	61	--
Salamanca	1.263	1.263	30	255	978	--	--	--
Segovia	775	704	6	267	431	6	64	--
Soria	905	905	183	66	657	--	--	--
Valladolid	1.083	1.043	0	347	696	--	41	--
Zamora	1.152	1.152	47	331	774	--	--	--
CATALUÑA	5.932	5.236	335	1.913	2.988	84	444	168
Barcelona	1.981	1.480	12	616	852	49	294	158
Girona	1.272	1.160	53	275	832	12	100	--
LLeida	1.563	1.544	142	645	757	--	19	--
Tarragona	1.116	1.053	128	377	548	23	30	11
COMUNIDAD VALENCIANA	2.748	2.425	0	301	2.124	150	172	--
Alicante	981	907	0	101	806	58	15	--
Castellón	964	874	0	100	773	44	46	--
Valencia	803	645	0	100	544	48	111	--
EXTREMADURA	3.836	3.682	0	269	3.412	37	118	--
Badajoz	2.132	2.091	0	151	1.940	24	17	--
Cáceres	1.704	1.591	0	118	1.473	12	101	--
GALICIA	5.492	5.233	235	1.590	3.408	13	191	54
A Coruña	1.718	1.581	9	355	1.217	3	102	33
Lugo	1.458	1.439	142	454	843	2	16	--
Ourense	1.034	984	56	386	541	2	48	--
Pontevedra	1.282	1.229	28	395	806	6	25	21
MADRID, COMUNIDAD DE	2.573	2.246	69	772	1.404	205	123	--
MURCIA, REGIÓN DE	2.967	2.719	276	1.184	1.259	80	167	--
NAVARRA, C. FORAL DE	3.830	3.472	86	1.802	1.584	24	234	100
PAÍS VASCO	--	--	--	--	--	--	--	--
Araba/Álava	--	--	--	--	--	--	--	--
Gipuzkoa	--	--	--	--	--	--	--	--
Bizkaia	--	--	--	--	--	--	--	--
RIOJA, LA	1.436	1.433	194	566	673	3	--	--
CEUTA Y MELILLA	35	34	--	13	21	1	--	--
Ceuta	18	18	--	11	7	--	--	--
Melilla	17	16	--	2	14	1	--	--
TOTAL	71.145	67.230	6.566	21.970	38.694	742	2.851	322

Fuente: Consejerías de las Comunidades Autónomas.

7. Carreteras

3.2.b. Red de carreteras de las Diputaciones y Cabildos según anchura de pavimento por provincias. Año 2013

Unidad: Kilómetros

PROVINCIAS	Total general	Carreteras de una calzada				Carreteras de doble calzada	Autovías y autopistas libres	Autopistas de peaje
		Total	< 5 m	5 a 6,99 m	≥ 7 m			
ANDALUCÍA	9.785	9.780	1.511	6.256	2.013	6	--	--
Almería	1.173	1.173	243	520	410	--	--	--
Cádiz	807	807	135	668	3	--	--	--
Córdoba	1.787	1.787	99	1.526	162	--	--	--
Granada	1.217	1.217	22	1.055	140	--	--	--
Huelva	858	858	134	364	360	--	--	--
Jaén	1.558	1.558	715	622	220	--	--	--
Málaga	860	860	126	347	387	--	--	--
Sevilla	1.526	1.520	37	1.154	330	6	--	--
ARAGÓN	3.302	3.299	1.516	1.364	418	3	--	--
Huesca	1.386	1.386	1.052	334	--	--	--	--
Teruel	896	896	305	505	86	--	--	--
Zaragoza	1.020	1.017	159	525	332	3	--	--
ASTURIAS, PRINCIPADO DE	--	--	--	--	--	--	--	--
BALEARS, ILLES	2.160	1.974	268	716	989	94	93	--
CANARIAS	4.252	3.930	525	2.307	1.097	89	233	--
Las Palmas	1.950	1.776	122	1.150	503	76	98	--
Sta. Cruz Tenerife	2.302	2.155	403	1.157	594	13	134	0
CANTABRIA	--	--	--	--	--	--	--	--
CASTILLA-LA MANCHA	7.256	7.256	1.075	5.137	1.044	--	--	--
Albacete	1.409	1.409	332	881	197	--	--	--
Ciudad Real	1.724	1.724	279	1.336	109	--	--	--
Cuenca	1.557	1.557	44	1.026	487	--	--	--
Guadalajara	1.568	1.568	412	1.156	--	--	--	--
Toledo	998	998	8	738	252	--	--	--
CASTILLA Y LEÓN	15.943	15.943	5.991	8.855	1.097	--	--	--
Ávila	1.065	1.065	445	579	41	--	--	--
Burgos	2.289	2.289	1.443	818	29	--	--	--
León	3.310	3.310	45	2.561	704	--	--	--
Palencia	1.035	1.035	467	544	23	--	--	--
Salamanca	2.137	2.137	1.246	884	7	--	--	--
Segovia	1.233	1.233	385	726	122	--	--	--
Soria	1.882	1.882	1.185	540	156	--	--	--
Valladolid	1.430	1.430	44	1.386	--	--	--	--
Zamora	1.561	1.561	730	817	15	--	--	--
CATALUÑA	4.180	4.171	763	2.213	1.195	9	--	--
Barcelona	1.585	1.585	271	978	336	--	--	--
Girona	683	680	158	368	154	3	--	--
LLeida	825	825	85	323	417	--	--	--
Tarragona	1.087	1.080	248	543	289	6	--	--
COMUNIDAD VALENCIANA	3.583	3.563	499	2.204	861	20	--	--
Alicante	1.012	996	103	804	90	16	--	--
Castellón	750	750	206	390	154	--	--	--
Valencia	1.820	1.817	190	1.010	617	4	--	--
EXTREMADURA	3.737	3.737	870	1.874	993	--	--	--
Badajoz	1.917	1.917	332	724	862	--	--	--
Cáceres	1.820	1.820	537	1.151	132	--	--	--
GALICIA	9.853	9.853	4.386	3.273	2.194	--	--	--
A Coruña	2.119	2.119	185	946	988	--	--	--
Lugo	4.208	4.208	3.050	970	188	--	--	--
Ourense	1.840	1.840	920	490	430	--	--	--
Pontevedra	1.686	1.686	231	867	588	--	--	--
MADRID, COMUNIDAD DE	--	--	--	--	--	--	--	--
MURCIA, REGIÓN DE	--	--	--	--	--	--	--	--
NAVARRA, C. FORAL DE	--	--	--	--	--	--	--	--
PAÍS VASCO	4.092	3.575	799	1.280	1.496	68	285	165
Araba/Álava	1.402	1.284	328	489	467	12	92	14
Gipuzkoa	1.401	1.184	353	362	469	21	100	96
Bizkaia	1.289	1.107	118	429	559	35	92	55
RIOJA, LA	--	--	--	--	--	--	--	--
CEUTA Y MELILLA	--	--	--	--	--	--	--	--
Ceuta	--	--	--	--	--	--	--	--
Melilla	--	--	--	--	--	--	--	--
TOTAL	68.143	67.080	18.202	35.480	13.398	288	610	165

Fuente: Diputaciones y Cabildos.

7. Carreteras

4. Red de carreteras del Estado, Comunidades Autónomas y Diputaciones y Cabildos según tipos de pavimento, por provincias. Año 2013

PROVINCIAS	Total general	Carreteras de una calzada				Carreteras de doble calzada autovías y autopistas
		Total	Pavimento de hormigón o aglomerado asfáltico	Tratamiento superficial	Macadam y otros	Pavimento de hormigón o aglomerado asfáltico
ANDALUCÍA	23.546	20.860	18.406	2.013	441	2.686
Almería	2.363	2.027	1.876	150	0	337
Cádiz	2.132	1.778	1.773	0	5	354
Córdoba	4.007	3.801	3.091	633	77	206
Granada	3.134	2.754	2.506	219	29	380
Huelva	2.099	1.912	1.569	262	82	187
Jaén	3.440	3.201	2.620	507	73	239
Málaga	2.520	2.043	1.937	93	13	477
Sevilla	3.850	3.343	3.034	149	161	507
ARAGÓN	11.524	10.701	6.203	4.386	111	823
Huesca	4.313	4.116	1.953	2.054	110	197
Teruel	3.157	3.015	2.083	930	2	143
Zaragoza	4.054	3.570	2.167	1.403	0	484
ASTURIAS, PRINCIPADO DE	5.041	4.595	4.181	413	0	446
BALEARS, ILLES	2.160	1.974	1.959	12	3	187
CANARIAS	4.252	3.930	3.859	50	21	322
Las Palmas	1.950	1.776	1.753	14	9	175
Sta. Cruz Tenerife	2.302	2.155	2.107	36	12	147
CANTABRIA	2.569	2.340	2.050	290	0	230
CASTILLA-LA MANCHA	19.679	17.838	14.859	2.936	44	1.841
Albacete	3.707	3.426	2.822	575	29	281
Ciudad Real	4.299	3.949	2.810	1.139	0	350
Cuenca	4.250	3.854	3.385	456	13	396
Guadalajara	3.448	3.314	2.952	360	2	134
Toledo	3.975	3.295	2.890	405	0	680
CASTILLA Y LEÓN	32.763	30.410	22.489	7.884	37	2.353
Ávila	2.528	2.398	1.684	714	0	130
Burgos	5.052	4.729	3.738	987	3	324
León	6.026	5.605	3.507	2.093	5	421
Palencia	3.009	2.754	2.222	532	0	254
Salamanca	3.973	3.664	2.206	1.431	27	309
Segovia	2.375	2.186	1.913	273	0	189
Soria	3.315	3.194	1.926	1.267	1	121
Valladolid	3.049	2.742	2.699	43	0	307
Zamora	3.436	3.136	2.593	543	0	300
CATALUÑA	11.915	10.343	9.608	627	108	1.572
Barcelona	3.875	3.115	3.089	26	0	760
Girona	2.367	2.127	1.671	368	88	240
LLeida	2.901	2.683	2.444	219	20	218
Tarragona	2.771	2.418	2.403	14	0	353
COMUNIDAD VALENCIANA	8.276	6.845	6.547	298	0	1.431
Alicante	2.662	2.112	2.027	85	0	551
Castellón	2.176	1.887	1.850	37	0	289
Valencia	3.438	2.847	2.670	177	0	591
EXTREMADURA	9.166	8.400	8.231	129	39	766
Badajoz	4.876	4.581	4.557	0	24	296
Cáceres	4.290	3.819	3.675	129	15	470
GALICIA	17.641	16.534	10.754	5.779	1	1.107
A Coruña	4.384	3.979	2.957	1.022	0	405
Lugo	6.363	6.153	3.037	3.115	1	210
Ourense	3.396	3.169	1.553	1.616	0	227
Pontevedra	3.498	3.233	3.207	26	0	266
MADRID, COMUNIDAD DE	3.340	2.352	2.211	141	0	989
MURCIA, REGIÓN DE	3.524	2.862	1.924	908	30	661
NAVARRA, C. FORAL DE	3.869	3.472	3.472	0	0	396
PAÍS VASCO	4.175	3.575	2.931	644	0	600
Araba/Alava	1.463	1.284	1.018	266	0	179
Gipuzkoa	1.401	1.184	806	378	0	217
Bizkaia	1.311	1.107	1.107	0	0	204
RIOJA, LA	1.857	1.688	698	990	0	169
CEUTA Y MELILLA	64	61	61	0	0	3
Ceuta	37	35	35	0	0	1
Melilla	27	25	25	0	0	2
TOTAL	165.361	148.778	120.443	27.501	834	16.582

Fuente: D. G. de Carreteras (M.º de Fomento), consejerías de Comunidades Autónomas, Diputaciones y Cabildos.

7. Carreteras

4.1. Red de carreteras a cargo de Estado según tipos de pavimento por provincias. Año 2013

Unidad: Kilómetros

PROVINCIAS	Total general	Carreteras de una calzada				Carreteras de doble calzada autovías y autopistas
		Total	Pavimento de hormigón o aglomerado asfáltico	Tratamiento superficial	Macadam y otros	Pavimento de hormigón o aglomerado asfáltico y Macadam y otros
ANDALUCÍA	3.354	1.594	1.594	--	--	1.760
Almería	373	140	140	--	--	233
Cádiz	314	113	113	--	--	201
Córdoba	596	418	418	--	--	178
Granada	315	182	182	--	--	133
Huelva	453	305	305	--	--	148
Jaén	452	258	258	--	--	194
Málaga	402	33	33	--	--	369
Sevilla	450	144	144	--	--	305
ARAGÓN	2.532	1.726	1.726	--	--	806
Huesca	882	685	685	--	--	197
Teruel	674	531	531	--	--	143
Zaragoza	976	510	510	--	--	467
ASTURIAS, PRINCIPADO DE	842	469	469	--	--	374
BALEARS, ILLES	--	--	--	--	--	--
CANARIAS	--	--	--	--	--	--
Las Palmas	--	--	--	--	--	--
Sta. Cruz Tenerife	--	--	--	--	--	--
CANTABRIA	575	345	345	--	--	230
CASTILLA-LA MANCHA	3.726	2.124	2.124	--	--	1.601
Albacete	701	420	420	--	--	281
Ciudad Real	731	466	466	--	--	264
Cuenca	980	584	584	--	--	396
Guadalajara	416	292	292	--	--	124
Toledo	897	362	362	--	--	535
CASTILLA Y LEÓN	5.511	3.459	3.459	--	--	2.052
Ávila	474	346	346	--	--	128
Burgos	935	664	664	--	--	271
León	936	589	589	--	--	347
Palencia	440	247	247	--	--	193
Salamanca	573	265	265	--	--	309
Segovia	367	249	249	--	--	118
Soria	528	408	408	--	--	121
Valladolid	535	269	269	--	--	266
Zamora	723	423	423	--	--	300
CATALUÑA	1.803	935	935	--	--	868
Barcelona	308	49	49	--	--	259
Girona	413	287	287	--	--	126
LLeida	514	315	315	--	--	199
Tarragona	568	285	285	--	--	284
COMUNIDAD VALENCIANA	1.945	857	857	--	--	1.088
Alicante	669	208	208	--	--	461
Castellón	461	263	263	--	--	198
Valencia	815	385	385	--	--	430
EXTREMADURA	1.593	981	981	--	--	612
Badajoz	827	572	572	--	--	255
Cáceres	766	408	408	--	--	357
GALICIA	2.296	1.448	1.448	--	--	848
A Coruña	546	280	280	--	--	267
Lugo	698	506	506	--	--	191
Ourense	522	345	345	--	--	177
Pontevedra	531	317	317	--	--	213
MADRID, COMUNIDAD DE	768	106	106	--	--	661
MURCIA, REGIÓN DE	557	143	143	--	--	414
NAVARRA, C. FORAL DE	39	0	0	--	--	39
PAÍS VASCO	83	--	--	--	--	83
Araba/Álava	61	--	--	--	--	61
Gipuzkoa	0	--	--	--	--	0
Bizkaia	22	--	--	--	--	22
RIOJA, LA	421	255	255	--	--	166
CEUTA Y MELILLA	29	26	26	--	--	2
Ceuta	19	17	17	--	--	1
Melilla	10	9	9	--	--	1
TOTAL	26.073	14.468	14.468	0	0	11.604

Fuente: D. G. de Carreteras. M.º de Fomento.

7. Carreteras

4.2. Red de carreteras de los entes territoriales según tipos de pavimento por provincias. Año 2013

Unidad: Kilómetros

PROVINCIAS	Total general	Carreteras de una calzada				Carreteras de doble calzada autovías y autopistas
		Total	Pavimento de hormigón o aglomerado asfáltico	Tratamiento superficial	Macadam y otros	Pavimento de hormigón o aglomerado asfáltico
ANDALUCÍA	20.192	19.266	16.812	2.013	441	926
Almería	1.991	1.887	1.736	150	0	104
Cádiz	1.818	1.665	1.660	0	5	153
Córdoba	3.411	3.384	2.674	633	77	27
Granada	2.820	2.572	2.324	219	29	247
Huelva	1.647	1.607	1.264	262	82	39
Jaén	2.988	2.943	2.362	507	73	45
Málaga	2.118	2.009	1.903	93	13	108
Sevilla	3.401	3.199	2.889	149	161	202
ARAGÓN	8.992	8.975	4.478	4.386	111	17
Huesca	3.431	3.431	1.268	2.054	110	0
Teruel	2.484	2.484	1.552	930	2	0
Zaragoza	3.077	3.060	1.658	1.403	0	17
ASTURIAS, PRINCIPADO DE	4.199	4.126	3.713	413	0	73
BALEARS, ILLES	2.160	1.974	1.959	12	3	187
CANARIAS	4.252	3.930	3.859	50	21	322
Las Palmas	1.950	1.776	1.753	14	9	175
Sta. Cruz Tenerife	2.302	2.155	2.107	36	12	147
CANTABRIA	1.995	1.995	1.704	290	0	0
CASTILLA-LA MANCHA	15.954	15.714	12.734	2.936	44	240
Albacete	3.006	3.006	2.402	575	29	0
Ciudad Real	3.568	3.482	2.344	1.139	0	86
Cuenca	3.270	3.270	2.800	456	13	0
Guadalajara	3.032	3.023	2.660	360	2	9
Toledo	3.078	2.933	2.528	405	0	145
CASTILLA Y LEÓN	27.252	26.951	19.030	7.884	37	301
Ávila	2.054	2.052	1.338	714	0	2
Burgos	4.118	4.065	3.075	987	3	53
León	5.090	5.017	2.918	2.093	5	74
Palencia	2.568	2.507	1.975	532	0	61
Salamanca	3.400	3.400	1.942	1.431	27	0
Segovia	2.008	1.937	1.664	273	0	71
Soria	2.787	2.787	1.519	1.267	1	0
Valladolid	2.514	2.473	2.430	43	0	41
Zamora	2.713	2.713	2.170	543	0	0
CATALUÑA	10.112	9.407	8.672	627	108	705
Barcelona	3.566	3.065	3.040	26	0	501
Girona	1.955	1.840	1.384	368	88	114
LLeida	2.388	2.368	2.130	219	20	19
Tarragona	2.203	2.133	2.119	14	0	70
COMUNIDAD VALENCIANA	6.331	5.989	5.690	298	0	342
Alicante	1.993	1.903	1.819	85	0	90
Castellón	1.715	1.624	1.587	37	0	91
Valencia	2.623	2.461	2.285	177	0	162
EXTREMADURA	7.573	7.419	7.250	129	39	154
Badajoz	4.049	4.008	3.984	0	24	41
Cáceres	3.524	3.411	3.266	129	15	113
GALICIA	15.345	15.086	9.306	5.779	1	259
A Coruña	3.837	3.700	2.678	1.022	0	138
Lugo	5.666	5.647	2.531	3.115	1	19
Ourense	2.874	2.824	1.208	1.616	0	50
Pontevedra	2.968	2.915	2.889	26	0	52
MADRID, COMUNIDAD DE	2.573	2.246	2.105	141	0	327
MURCIA, REGIÓN DE	2.967	2.719	1.782	908	30	248
NAVARRA, C. FORAL DE	3.830	3.472	3.472	0	0	357
PAÍS VASCO	4.092	3.575	2.931	644	0	517
Araba/Álava	1.402	1.284	1.018	266	0	118
Gipuzkoa	1.401	1.184	806	378	0	217
Bizkaia	1.289	1.107	1.107	0	0	182
RIOJA, LA	1.436	1.433	443	990	0	3
CEUTA Y MELILLA	35	34	34	0	0	1
Ceuta	18	18	18	0	0	0
Melilla	17	16	16	0	0	1
TOTAL	139.288	134.310	105.974	27.501	834	4.978

Fuente: Consejerías de Comunidades Autónomas, Diputaciones y Cabildos.

7. Carreteras

4.2.a. Red de carreteras de las Comunidades Autónomas según tipos de pavimento por provincias. Año 2013

Unidad: Kilómetros

PROVINCIAS	Total general	Carreteras de una calzada				Carreteras de doble calzada autovías y autopistas
		Total	Pavimento de hormigón o aglomerado asfáltico	Tratamiento superficial	Macadam y otros	Pavimento de hormigón o aglomerado asfáltico
ANDALUCÍA	10.407	9.486	9.301	13	173	921
Almería	818	714	713	0	0	104
Cádiz	1.012	858	853	0	5	153
Córdoba	1.624	1.597	1.526	12	59	27
Granada	1.603	1.355	1.326	0	29	247
Huelva	788	749	723	0	26	39
Jaén	1.430	1.385	1.360	0	25	45
Málaga	1.258	1.149	1.140	0	9	108
Sevilla	1.875	1.679	1.660	1	18	196
ARAGÓN	5.690	5.676	2.576	3.089	12	14
Huesca	2.045	2.045	661	1.374	10	0
Teruel	1.588	1.588	1.119	467	2	0
Zaragoza	2.057	2.043	795	1.248	--	14
ASTURIAS, PRINCIPADO DE	4.199	4.126	3.713	413	--	73
BALEARS, ILLES	--	--	--	--	--	--
CANARIAS	--	--	--	--	--	--
Las Palmas	--	--	--	--	--	--
Sta. Cruz Tenerife	--	--	--	--	--	--
CANTABRIA	1.995	1.995	1.704	290	--	0
CASTILLA-LA MANCHA	8.698	8.458	7.271	1.181	6	240
Albacete	1.597	1.597	1.597	--	--	0
Ciudad Real	1.844	1.758	1.613	146	--	86
Cuenca	1.713	1.713	1.290	417	6	0
Guadalajara	1.464	1.455	1.234	221	--	9
Toledo	2.080	1.935	1.538	397	--	145
CASTILLA Y LEÓN	11.309	11.008	10.066	942	0	301
Ávila	989	987	987	--	--	2
Burgos	1.828	1.776	1.643	133	--	53
León	1.780	1.706	1.549	158	--	74
Palencia	1.534	1.473	1.246	227	--	61
Salamanca	1.263	1.263	1.199	64	--	0
Segovia	775	704	682	21	--	71
Soria	905	905	802	103	--	0
Valladolid	1.083	1.043	1.027	16	--	41
Zamora	1.152	1.152	932	220	0	0
CATALUÑA	5.932	5.236	5.236	--	--	696
Barcelona	1.981	1.480	1.480	--	--	501
Girona	1.272	1.160	1.160	--	--	112
LLeida	1.563	1.544	1.544	--	--	19
Tarragona	1.116	1.053	1.053	--	--	64
COMUNIDAD VALENCIANA	2.748	2.425	2.425	--	--	323
Alicante	981	907	907	--	--	74
Castellón	964	874	874	--	--	91
Valencia	803	645	645	--	--	158
EXTREMADURA	3.836	3.682	3.682	--	--	154
Badajoz	2.132	2.091	2.091	--	--	41
Cáceres	1.704	1.591	1.591	--	--	113
GALICIA	5.492	5.233	5.061	172	--	259
A Coruña	1.718	1.581	1.581	--	--	138
Lugo	1.458	1.439	1.373	66	--	19
Ourense	1.034	984	904	80	--	50
Pontevedra	1.282	1.229	1.203	26	--	52
MADRID, COMUNIDAD DE	2.573	2.246	2.105	141	--	327
MURCIA, REGIÓN DE	2.967	2.719	1.782	908	30	248
NAVARRA, C. FORAL DE	3.830	3.472	3.472	--	--	357
PAÍS VASCO	--	--	--	--	--	--
Araba/Álava	--	--	--	--	--	--
Gipuzkoa	--	--	--	--	--	--
Bizkaia	--	--	--	--	--	--
RIOJA, LA	1.436	1.433	443	990	--	3
CEUTA Y MELILLA	35	34	34	--	--	1
Ceuta	18	18	18	--	--	0
Melilla	17	16	16	--	--	1
TOTAL	71.145	67.230	58.871	8.138	221	3.915

7. Carreteras

4.2.b. Red de carreteras de las Diputaciones y Cabildos según tipos de pavimento por provincias. Año 2013

Unidad: Kilómetros

PROVINCIAS	Total general	Carreteras de una calzada				Carreteras de doble calzada autovías y autopistas
		Total	Pavimento de hormigón o aglomerado asfáltico	Tratamiento superficial	Macadam y otros	Pavimento de hormigón o aglomerado asfáltico
ANDALUCÍA	9.785	9.780	7.511	2.001	268	6
Almería	1.173	1.173	1.023	150	--	--
Cádiz	807	807	807	--	--	--
Córdoba	1.787	1.787	1.148	621	18	--
Granada	1.217	1.217	998	219	--	--
Huelva	858	858	541	262	55	--
Jaén	1.558	1.558	1.002	507	48	--
Málaga	860	860	763	93	4	--
Sevilla	1.526	1.520	1.229	148	143	6
ARAGÓN	3.302	3.299	1.902	1.298	100	3
Huesca	1.386	1.386	607	680	100	--
Teruel	896	896	433	463	--	--
Zaragoza	1.020	1.017	862	155	--	3
ASTURIAS, PRINCIPADO DE	--	--	--	--	--	--
BALEARS, ILLES	2.160	1.974	1.959	12	3	187
CANARIAS	4.252	3.930	3.859	50	21	322
Las Palmas	1.950	1.776	1.753	14	9	175
Sta. Cruz Tenerife	2.302	2.155	2.107	36	12	147
CANTABRIA	--	--	--	--	--	--
CASTILLA-LA MANCHA	7.256	7.256	5.463	1.755	38	--
Albacete	1.409	1.409	805	575	29	--
Ciudad Real	1.724	1.724	731	993	--	--
Cuenca	1.557	1.557	1.511	39	7	--
Guadalajara	1.568	1.568	1.427	139	2	--
Toledo	998	998	990	8	--	--
CASTILLA Y LEÓN	15.943	15.943	8.964	6.942	36	--
Ávila	1.065	1.065	351	714	--	--
Burgos	2.289	2.289	1.432	855	3	--
León	3.310	3.310	1.370	1.935	5	--
Palencia	1.035	1.035	729	305	--	--
Salamanca	2.137	2.137	743	1.367	27	--
Segovia	1.233	1.233	982	251	--	--
Soria	1.882	1.882	717	1.164	1	--
Valladolid	1.430	1.430	1.403	27	--	--
Zamora	1.561	1.561	1.238	323	--	--
CATALUÑA	4.180	4.171	3.436	627	108	9
Barcelona	1.585	1.585	1.559	26	--	--
Girona	683	680	224	368	88	3
LLeida	825	825	586	219	20	--
Tarragona	1.087	1.080	1.066	14	--	6
COMUNIDAD VALENCIANA	3.583	3.563	3.265	298	0	20
Alicante	1.012	996	912	85	--	16
Castellón	750	750	713	37	--	--
Valencia	1.820	1.817	1.640	177	--	4
EXTREMADURA	3.737	3.737	3.569	129	39	--
Badajoz	1.917	1.917	1.893	0	24	--
Cáceres	1.820	1.820	1.675	129	15	--
GALICIA	9.853	9.853	4.245	5.607	1	--
A Coruña	2.119	2.119	1.097	1.022	--	--
Lugo	4.208	4.208	1.158	3.049	1	--
Ourense	1.840	1.840	304	1.536	--	--
Pontevedra	1.686	1.686	1.686	--	--	--
MADRID, COMUNIDAD DE	--	--	--	--	--	--
MURCIA, REGIÓN DE	--	--	--	--	--	--
NAVARRA, C. FORAL DE	--	--	--	--	--	--
PAÍS VASCO	4.092	3.575	2.931	644	--	517
Araba/Álava	1.402	1.284	1.018	266	--	118
Gipuzkoa	1.401	1.184	806	378	--	217
Bizkaia	1.289	1.107	1.107	--	--	182
RIOJA, LA	--	--	--	--	--	--
CEUTA Y MELILLA	--	--	--	--	--	--
Ceuta	--	--	--	--	--	--
Melilla	--	--	--	--	--	--
TOTAL	68.143	67.080	47.104	19.363	613	1.063

7. Carreteras

5. Red viaria municipal según tamaño de los municipios por Comunidades Autónomas y provincias. Año 1998

COMUNIDADES AUTÓNOMAS	Tramos de población						
	Total	Menos de 50.000 hab.	50.000- 100.000	100.000- 250.000	250.000- 500.000	500.000- 1.000.000	1.000.000 o más hab.
ANDALUCÍA	61.630	53.616	3.007	2.140	576	2.291	-
Almería	9.890	9.508	-	382	-	-	-
Cádiz	4.338	2.141	1.470	727	-	-	-
Córdoba	8.804	8.228	-	-	576	-	-
Granada	9.323	8.668	358	297	-	-	-
Huelva	6.707	6.549	-	158	-	-	-
Jaén	7.902	7.135	191	576	-	-	-
Málaga	7.646	5.982	473	-	-	1.191	-
Sevilla	7.020	5.405	515	-	-	1.100	-
ARAGÓN	33.433	31.649	-	-	-	1.784	-
Huesca	10.150	10.150	-	-	-	-	-
Teruel	9.477	9.477	-	-	-	-	-
Zaragoza	13.806	12.022	-	-	-	1.784	-
ASTURIAS, PRINCIPADO DE	13.206	10.640	526	740	1.300	-	-
ISLAS BALEARES	7.238	7.166	-	-	72	-	-
CANARIAS	8.068	6.910	255	458	445	-	-
Las Palmas	3.612	2.912	255	-	445	-	-
Sta. Cruz de Tenerife	4.456	3.998	-	458	-	-	-
CANTABRIA	5.532	4.911	228	393	-	-	-
CASTILLA-LA MANCHA	62.452	58.413	2.263	1.776	-	-	-
Albacete	10.479	8.703	-	1.776	-	-	-
Ciudad Real	13.408	12.296	1.112	-	-	-	-
Cuenca	12.929	12.929	-	-	-	-	-
Guadalajara	8.855	8.375	480	-	-	-	-
Toledo	16.781	16.110	671	-	-	-	-
CASTILLA Y LEÓN	82.217	79.748	1.062	756	651	-	-
Ávila	7.363	7.363	-	-	-	-	-
Burgos	12.982	12.703	-	279	-	-	-
León	9.478	8.892	349	237	-	-	-
Palencia	7.744	7.480	264	-	-	-	-
Salamanca	11.437	11.197	-	240	-	-	-
Segovia	6.745	6.555	190	-	-	-	-
Soria	5.712	5.712	-	-	-	-	-
Valladolid	10.382	9.731	-	-	651	-	-
Zamora	10.374	10.115	259	-	-	-	-
CATALUÑA	49.484	44.920	1.558	1.583	164	-	1.259
Barcelona	17.419	13.831	1.126	1.039	164	-	1.259
Girona	9.078	8.811	267	-	-	-	-
Lleida	12.771	12.387	-	384	-	-	-
Tarragona	10.216	9.891	165	160	-	-	-
COMUNIDAD VALENCIANA	32.221	28.133	1.164	1.252	32	1.640	-
Alicante	10.204	8.960	461	751	32	-	-
Castellón	6.971	6.470	-	501	-	-	-
Valencia	15.046	12.703	703	-	-	1.640	-
EXTREMADURA	24.305	22.146	782	1.377	-	-	-
Badajoz	13.210	11.102	731	1.377	-	-	-
Cáceres	11.095	11.044	51	-	-	-	-
GALICIA	61.756	56.587	3.922	348	899	-	-
A Coruña	25.011	22.266	2.526	219	-	-	-
Lugo	16.034	14.995	1.039	-	-	-	-
Ourense	8.638	8.509	-	129	-	-	-
Pontevedra	12.073	10.817	357	-	899	-	-
MADRID, COMUNIDAD DE	13.234	7.013	1.095	1.257	-	-	3.869
MURCIA, REGIÓN DE	10.574	6.549	1.128	437	2.460	-	-
NAVARRA, COMUNIDAD FORAL DE	8.917	8.662	-	255	-	-	-
PAÍS VASCO	9.420	6.870	326	1.939	285	-	-
Araba/Álava	3.133	1.640	-	1.493	-	-	-
Gipuzkoa	2.855	2.303	194	358	-	-	-
Bizkaia	3.432	2.927	132	88	285	-	-
RIOJA, LA	6.011	5.847	-	164	-	-	-
TOTAL	489.698	439.780	17.316	14.875	6.884	5.715	5.128

Fuente: D. G. de Programación Económica y Presupuestos. M.º de Fomento.

7. Carreteras

5.1. Vías urbanas municipales según tamaño de los municipios por Comunidades Autónomas y provincias. Año 1998

COMUNIDADES AUTÓNOMAS	Tramos de población						
	Total	Menos de 50.000 hab.	50.000-100.000	100.000-250.000	250.000-500.000	500.000-1.000.000	1.000.000 o más hab.
ANDALUCÍA	20.301	13.988	2.193	1.546	524	2.050	-
Almería	2.431	2.169	-	262	-	-	-
Cádiz	2.864	1.044	1.115	705	-	-	-
Córdoba	1.840	1.316	-	-	524	-	-
Granada	2.648	2.244	134	270	-	-	-
Huelva	1.329	1.171	-	158	-	-	-
Jaén	2.050	1.708	191	151	-	-	-
Málaga	2.995	1.802	243	-	-	950	-
Sevilla	4.144	2.534	510	-	-	1.100	-
ARAGÓN	5.080	4.616	-	-	-	464	-
Huesca	1.497	1.497	-	-	-	-	-
Teruel	1.351	1.351	-	-	-	-	-
Zaragoza	2.232	1.768	-	-	-	464	-
ASTURIAS, PRINCIPADO DE	1.776	1.305	127	144	200	-	-
BALEARS, ILLES	2.507	2.476	-	-	31	-	-
CANARIAS	4.989	3.870	231	443	445	-	-
Las Palmas	2.283	1.607	231	-	445	-	-
Sta. Cruz de Tenerife	2.706	2.263	-	443	-	-	-
CANTABRIA	2.148	1.745	208	195	-	-	-
CASTILLA-LA MANCHA	11.495	10.750	536	209	-	-	-
Albacete	1.490	1.281	-	209	-	-	-
Ciudad Real	2.249	2.045	204	-	-	-	-
Cuenca	2.058	2.058	-	-	-	-	-
Guadalajara	1.918	1.788	130	-	-	-	-
Toledo	3.780	3.578	202	-	-	-	-
CASTILLA Y LEÓN	17.896	15.973	594	678	651	-	-
Ávila	1.794	1.794	-	-	-	-	-
Burgos	2.515	2.266	-	249	-	-	-
León	3.499	3.100	210	189	-	-	-
Palencia	1.302	1.182	120	-	-	-	-
Salamanca	2.307	2.067	-	240	-	-	-
Segovia	1.433	1.293	140	-	-	-	-
Soria	1.008	1.008	-	-	-	-	-
Valladolid	2.106	1.455	-	-	651	-	-
Zamora	1.932	1.808	124	-	-	-	-
CATALUÑA	19.155	15.221	1.281	1.230	164	-	1.259
Barcelona	10.688	7.364	935	966	164	-	1.259
Girona	3.481	3.251	230	-	-	-	-
Lleida	1.860	1.730	-	130	-	-	-
Tarragona	3.126	2.876	116	134	-	-	-
COMUNIDAD VALENCIANA	11.374	8.875	706	361	32	1.400	-
Alicante	3.885	3.256	387	210	32	-	-
Castellón	1.709	1.558	-	151	-	-	-
Valencia	5.780	4.061	319	-	-	1.400	-
EXTREMADURA	4.232	3.887	28	317	-	-	-
Badajoz	2.302	1.963	22	317	-	-	-
Cáceres	1.930	1.924	6	-	-	-	-
GALICIA	7.082	6.273	341	287	181	-	-
A Coruña	2.239	1.875	156	208	-	-	-
Lugo	1.160	1.017	143	-	-	-	-
Ourense	2.309	2.230	-	79	-	-	-
Pontevedra	1.374	1.151	42	-	181	-	-
MADRID, COMUNIDAD DE	10.073	4.116	962	1.126	-	-	3.869
MURCIA, REGIÓN DE	3.240	1.687	128	345	1.080	-	-
NAVARRA, C. FORAL DE	2.039	1.798	-	241	-	-	-
PAÍS VASCO	3.293	2.093	174	796	230	-	-
Araba/Álava	975	489	-	486	-	-	-
Gipuzkoa	1.020	699	70	251	-	-	-
Bizkaia	1.298	905	104	59	230	-	-
RIOJA, LA	1.500	1.366	-	134	-	-	-
TOTAL	128.180	100.039	7.509	8.052	3.507	3.914	5.128

Fuente: D. G. de Programación Económica y Presupuestos. M.º de Fomento.

7. Carreteras

5.2. Vías interurbanas municipales según tamaño de los municipios por Comunidades Autónomas y provincias. Año 1998

COMUNIDADES AUTÓNOMAS	Tramos de población						
	Total	Menos de 50.000 hab.	50.000-100.000	100.000-250.000	250.000-500.000	500.000-1.000.000	1.000.000 o más hab.
ANDALUCÍA	41.329	39.628	814	594	52	241	-
Almería	7.458	7.338	-	120	-	-	-
Cádiz	1.474	1.097	355	22	-	-	-
Córdoba	6.964	6.912	-	-	52	-	-
Granada	6.675	6.424	224	27	-	-	-
Huelva	5.378	5.378	-	-	-	-	-
Jaén	5.852	5.427	-	425	-	-	-
Málaga	4.651	4.180	230	-	-	241	-
Sevilla	2.877	2.872	5	-	-	-	-
ARAGÓN	28.352	27.032	-	-	-	1.320	-
Huesca	8.653	8.653	-	-	-	-	-
Teruel	8.126	8.126	-	-	-	-	-
Zaragoza	11.573	10.253	-	-	-	1.320	-
ASTURIAS, PRINCIPADO DE	11.430	9.335	399	596	1.100	-	-
BALEARS, ILLES	4.731	4.690	-	-	41	-	-
CANARIAS	3.079	3.040	24	15	-	-	-
Las Palmas	1.329	1.305	24	-	-	-	-
Sta. Cruz de Tenerife	1.750	1.735	-	15	-	-	-
CANTABRIA	3.384	3.166	20	198	-	-	-
CASTILLA-LA MANCHA	50.958	47.664	1.727	1.567	-	-	-
Albacete	8.989	7.422	-	1.567	-	-	-
Ciudad Real	11.159	10.251	908	-	-	-	-
Cuenca	10.871	10.871	-	-	-	-	-
Guadalajara	6.937	6.587	350	-	-	-	-
Toledo	13.002	12.533	469	-	-	-	-
CASTILLA Y LEÓN	64.321	63.775	468	78	-	-	-
Ávila	5.569	5.569	-	-	-	-	-
Burgos	10.467	10.437	-	30	-	-	-
León	5.979	5.792	139	48	-	-	-
Palencia	6.443	6.299	144	-	-	-	-
Salamanca	9.130	9.130	-	0	-	-	-
Segovia	5.311	5.261	50	-	-	-	-
Soria	4.704	4.704	-	-	-	-	-
Valladolid	8.276	8.276	-	-	-	-	-
Zamora	8.442	8.307	135	-	-	-	-
CATALUÑA	30.329	29.699	277	353	-	-	-
Barcelona	6.731	6.467	191	73	-	-	-
Girona	5.597	5.560	37	-	-	-	-
Lleida	10.911	10.657	-	254	-	-	-
Tarragona	7.090	7.015	49	26	-	-	-
COMUNIDAD VALENCIANA	20.848	19.259	458	891	-	240	-
Alicante	6.319	5.704	74	541	-	-	-
Castellón	5.263	4.913	-	350	-	-	-
Valencia	9.266	8.642	384	-	-	240	-
EXTREMADURA	20.072	18.258	754	1.060	-	-	-
Badajoz	10.907	9.138	709	1.060	-	-	-
Cáceres	9.165	9.120	45	-	-	-	-
GALICIA	54.674	50.314	3.581	61	718	-	-
A Coruña	22.772	20.391	2.370	11	-	-	-
Lugo	14.874	13.978	896	-	-	-	-
Ourense	6.329	6.279	-	50	-	-	-
Pontevedra	10.699	9.666	315	-	718	-	-
MADRID, COMUNIDAD DE	3.161	2.897	133	131	-	-	-
MURCIA, REGIÓN DE	7.333	4.861	1.000	92	1.380	-	-
NAVARRA, C. FORAL DE	6.878	6.864	-	14	-	-	-
PAÍS VASCO	6.127	4.777	152	1.143	55	-	-
Araba/Álava	2.158	1.151	-	1.007	-	-	-
Gipuzkoa	1.834	1.603	124	107	-	-	-
Bizkaia	2.135	2.023	28	29	55	-	-
RIOJA, LA	4.511	4.481	-	30	-	-	-
TOTAL	361.517	339.740	9.807	6.823	3.346	1.801	-

Fuente: D. G. de Programación Económica y Presupuestos. M.º de Fomento.

7. Carreteras

6. Viario urbano e interurbano dependiente de otros organismos por Comunidades Autónomas según tipo de pavimento (*). Año 1998

Unidad: Kilómetros

COMUNIDADES AUTÓNOMAS	TOTAL	Ministerio de Defensa			Confederaciones Hidrográficas			Puertos		
		Total	Asfalto	Macadam y tierra	Total	Asfalto	Macadam y tierra	Total	Asfalto	Macadam y tierra
ANDALUCÍA	2.718	105	95	10	2.514	1.316	1.198	99	95	4
ARAGÓN	1.894	11	11	--	1.883	441	1.442	--	--	--
ASTURIAS, PRINCIPADO DE	38	--	--	--	--	--	--	38	38	--
BALEARS, ILLES	13	1	1	--	--	--	--	12	12	--
CANARIAS	77	1	1	--	--	--	--	76	76	--
CANTABRIA	8	--	--	--	--	--	--	8	8	--
CASTILLA-LA MANCHA	401	20	6	14	381	315	66	--	--	--
CASTILLA Y LEÓN	1.362	55	38	17	1.307	380	927	--	--	--
CATALUÑA	230	4	4	--	174	68	106	52	51	1
COMUNIDAD VALENCIANA	519	29	29	--	454	283	171	36	35	1
EXTREMADURA	3.355	80	23	57	3.275	1.885	1.390	--	--	--
GALICIA	167	35	16	19	72	49	23	60	26	34
MADRID, COMUNIDAD DE	120	15	3	12	105	13	92	--	--	--
MURCIA , REGIÓN DE	378	76	56	20	290	251	39	12	12	--
NAVARRA , C. FORAL DE	6	6	2	4	--	--	--	--	--	--
PAÍS VASCO	24	12	5	7	--	--	--	12	12	--
RIOJA, LA	2	2	--	2	--	--	--	--	--	--
CEUTA Y MELILLA	43	30	--	30	--	--	--	13	13	--
TOTAL	11.355	482	290	192	10.455	5.001	5.454	418	378	40

Fuente: Ministerio de Defensa, Confederaciones Hidrográficas, Puertos del Estado y ayuntamientos.

(*). Además existe un viario urbano (calles, plazas y otro tipo de viario) y otro interurbano (carreteras o caminos existentes fuera del casco urbano) que están a cargo de los ayuntamientos, y cuya longitud se está investigando.

7. Carreteras

7. Índices de la red del Estado, Comunidades Autónomas y Diputaciones y Cabildos. Años 2012 y 2013 (*)

COMUNIDADES AUTÓNOMAS	2012				2013			
	Red total/ km ² de superficie	Red total/ 1000 habitantes (1)	Vehículos parque/red total	Vehículos parque/1000 habitantes (1)	Red total/ km ² de superficie	Red total/ 1000 habitantes (2)	Vehículos parque/red total	Vehículos parque/1000 habitantes (2)
ANDALUCÍA	0,27	2,75	231,54	635,78	0,27	2,74	230,29	631,62
ARAGÓN	0,24	8,53	72,41	617,98	0,24	8,55	71,71	613,39
ASTURIAS, PRINCIPADO DE	0,47	4,65	133,61	620,90	0,48	4,72	131,14	618,92
BALEARS, ILLES	0,43	1,94	422,31	817,16	0,43	1,94	420,96	818,06
CANARIAS	0,57	2,01	351,68	705,90	0,57	2,01	349,74	701,89
CANTABRIA	0,48	4,33	154,47	669,43	0,48	4,34	153,62	666,87
CASTILLA-LA MANCHA	0,25	9,25	73,85	683,12	0,25	9,37	72,90	682,85
CASTILLA Y LEÓN	0,35	12,85	52,92	680,11	0,35	13,00	52,36	680,75
CATALUÑA	0,38	1,59	416,32	663,77	0,37	1,58	418,29	659,78
COMUNIDAD VALENCIANA	0,36	1,64	393,69	646,90	0,36	1,62	396,26	641,30
EXTREMADURA	0,22	8,28	83,59	692,14	0,22	8,30	83,02	689,22
GALICIA	0,60	6,34	108,96	691,16	0,60	6,38	108,13	689,62
MADRID, COMUNIDAD DE	0,42	0,51	1.279,38	658,28	0,42	0,51	1.263,83	649,95
MURCIA , REGIÓN DE	0,31	2,37	280,22	665,26	0,31	2,39	276,13	660,96
NAVARRA , C. FORAL DE	0,37	6,00	112,63	676,01	0,37	6,00	111,64	670,16
PAÍS VASCO	0,58	1,91	312,78	596,92	0,58	1,90	310,52	591,52
RIOJA, LA	0,37	5,75	106,42	611,47	0,37	5,77	105,73	609,67
TOTAL	0,33	3,50	188,43	660,17	0,33	3,51	186,97	655,99

Fuente: D. G. de Programación Económica y Presupuestos. M.º de Fomento.

(*) En la red de carreteras no se incluye la longitud de caminos vecinales a cargo de ayuntamientos, Ministerio de Defensa y otros organismos.

(1) Padrón municipal a 1 de enero 2012.

(2) Padrón municipal a 1 de enero 2013.

7. Carreteras

8. Ratios de inversiones en la red de carreteras del Estado, Comunidades Autónomas y Diputaciones y Cabildos

COMUNIDADES AUTÓNOMAS	Inversiones medias en la red de carreteras en el período 2009-2013									
	Miles de euros por cada 1000 habitantes (1)					Miles de euros por kilómetro de red (*)				
	Administra. Públicas	Estado	Entes territoriales			Administra. Públicas	Estado	Entes territoriales		
			Total	Comunidades Autónomas	Diputaciones y Cabildos			Total	Comunidades Autónomas	Diputaciones y Cabildos
ANDALUCÍA	112,41	61,62	50,79	43,70	7,08	40,98	156,84	21,61	36,03	6,23
ARAGÓN	234,05	190,40	43,65	25,23	18,42	27,36	101,30	6,54	5,97	7,51
ASTURIAS, PRINCIPADO DE	244,35	135,35	109,00	109,00	--	51,77	171,63	27,73	27,73	--
BALEARS, ILLES	66,39	--	66,39	--	66,39	34,16	--	34,16	--	34,16
CANARIAS	40,76	--	40,76	--	40,76	20,31	--	20,31	--	20,31
CANTABRIA	212,92	134,52	78,40	78,40	--	49,05	138,50	23,27	23,27	--
CASTILLA-LA MANCHA	226,46	111,60	114,86	95,48	19,38	24,18	62,94	15,13	23,06	5,61
CASTILLA Y LEÓN	266,30	178,64	87,66	62,01	25,65	20,48	81,68	8,11	13,82	4,05
CATALUÑA	98,78	37,29	61,50	56,32	5,17	62,63	156,22	45,94	71,72	9,35
COMUNIDAD VALENCIANA	64,34	32,48	31,87	21,59	10,27	39,76	85,38	25,74	40,18	14,66
EXTREMADURA	149,91	51,39	98,52	81,39	17,13	18,06	35,62	14,36	23,42	5,06
GALICIA	216,94	100,50	116,45	97,58	18,86	34,01	121,05	20,99	49,15	5,30
MADRID, COMUNIDAD DE	34,30	15,91	18,39	18,39	--	66,70	134,67	46,43	46,43	--
MURCIA, REGIÓN DE	90,28	44,86	45,43	45,43	--	37,72	118,61	22,54	22,54	--
NAVARRA, C. FORAL DE	120,86	15,44	105,42	105,42	--	20,13	254,92	17,74	17,74	--
PAÍS VASCO	142,88	--	142,88	--	142,88	75,00	--	76,53	--	76,53
RIOJA, LA	182,71	127,03	55,68	55,68	--	31,69	97,20	12,49	12,49	--
TOTAL	120,49	58,75	61,74	44,51	17,23	34,34	106,20	20,89	29,49	11,92

Fuente: D. G. de Carreteras (M.º de Fomento), consejerías de Comunidades Autónomas y Diputaciones y Cabildos.

(*) En la red de carreteras no se incluye la longitud de caminos vecinales a cargo de ayuntamientos, Ministerio de Defensa y otros organismos.

(1) Población: Padrón municipal a 1 de enero de 2013.

RED DE ALTA CAPACIDAD TOTAL NACIONAL A 31-12-2013 (*)

AUTOPISTAS DE PEAJE

Dependientes del Estado	2.538,8
Dependientes de las Comunidades Autónomas	322,1
Dependientes de las Diputaciones	164,8
Total	3.025,7

AUTOPISTAS LIBRES Y AUTOVÍAS

Dependientes del Estado	8.493,0
Dependientes de las Comunidades Autónomas	2.851,4
Dependientes de las Diputaciones	610,2
Total	11.954,6

DOBLE CALZADA

Dependientes del Estado	572,7
Dependientes de las Comunidades Autónomas	741,9
Dependientes de las Diputaciones	287,2
Total	1.601,8

ANDALUCÍA

AUTOPISTAS DE PEAJE

Dependientes del Estado	249,0
Total	249,0

PROVINCIA	DEPENDENCIA	CARRETERA	DENOMINACIÓN	TRAMO	KILÓMETROS
ALMERÍA	ESTADO	AP-7N	Autopista del Mediterráneo	L. p. Murcia-Almería con Int. A-7S (p. k. 885,660-913,840)	28,2
Total Provincia					28,2

PROVINCIA	DEPENDENCIA	CARRETERA	DENOMINACIÓN	TRAMO	KILÓMETROS
CÁDIZ	ESTADO	AP-4	Sevilla a Cádiz	L. p. Sevilla a Cádiz-Int. CA-35 (p. k. 61,190-105,350)	44,1
CÁDIZ	ESTADO	AP-7S	Autopista del Mediterráneo	Inters. A-7S-Enl. Guadiaro-L. p. Cádiz-Málaga (p. k. 133,480-136,930)	3,7
Total Provincia					47,8

MÁLAGA	ESTADO	AP-46	Alto de las Pedrizas-Málaga	Int. A-45 - Int. A-7 (p.k. 1.000-23.000)	28,0
MÁLAGA	ESTADO	AP-7S	Autopista del Mediterráneo	L. p. Cádiz-Málaga-Int. A-7S. Estepona (p. k. 136,930-154,010)	18,0
MÁLAGA	ESTADO	AP-7S	Autopista del Mediterráneo	Int. AP-7 - Fin de peaje (p.k. 154,170-156,450)	5,2
MÁLAGA	ESTADO	AP-7S	Autopista del Mediterráneo	Int. A-7S. Estepona-Enl. Marbella Oeste. Int. A-7S. (p. k. 156,440-180,540)	24,1
MÁLAGA	ESTADO	AP-7S	Autopista del Mediterráneo	Fin doble calzada- Fin peaje (p.k. 175,200-178,140)	2,8
MÁLAGA	ESTADO	AP-7S	Autopista del Mediterráneo	Enl. Marbella Este- Enl. Fuengirola Int. A-7S (p. k. 185,580-229,320)	44,0
Total Provincia					122,1

SEVILLA	ESTADO	AP-4	Sevilla a Cádiz	Enl. Dos Hermanas-L. p. Sevilla-Cádiz (p. k. 11,910-61,190)	49,0
SEVILLA	ESTADO	AP-4R	Sevilla a Cádiz	Int. A-4/Enl. N-4 - Intersección AP-4 (p. k. 13,490-15,470)	2,0
Total Provincia					51,0

AUTOPISTAS LIBRES Y AUTOVÍAS

Dependientes del Estado	1.393,3
Dependientes de las Comunidades Autónomas	814,8
Total	2.208,0

PROVINCIA	DEPENDENCIA	CARRETERA	DENOMINACIÓN	TRAMO	KILÓMETROS
ALMERÍA	ESTADO	A-7S	Mediterráneo	L. p. Granada-Almería - L. p. Almería-Murcia (p. k. 377,170-566,110)	185,7
ALMERÍA	ESTADO	A-92	Sevilla-Almería por Granada	Acceso N-340 - Enlace A-7S (p. k. 375,300-392,870)	17,8
ALMERÍA	CC. AA.	A-92	Sevilla-Almería por Granada	L. p. de Almería - Viator	49,1
ALMERÍA	CC. AA.	A-92N	Guadix a límite de Región Murcia	L. p. Granada - L. p. Región de Murcia	37,4
ALMERÍA	CC. AA.	A-1051	Acc. Roquetas de Mar desde Av. Mediterráneo	Completa	2,3
ALMERÍA	CC. AA.	A-334	De Baza a Huércal-Overa	Fines Albox	7,2
ALMERÍA	CC. AA.	A-334	De Baza a Huércal-Overa	Arboleas - El Cucador	5,6
Total Provincia					305,1

CÁDIZ	ESTADO	A-4	Autovía del Sur	Int. N-4 - Int. CA-33 (p. k. 627,870-669,190)	41,4
CÁDIZ	ESTADO	A-48	Autovía Costa de la Luz	Int. CA-33/Enl. A-4 - Int. N-340 Fin tramo común (p. k. 0,000-36,360)	36,5
CÁDIZ	ESTADO	A-7S	Autovía Costa de la Luz	Int. N-340/N350 - Inicio doble calzada (p. k. 102,400-106,380)	4,0
CÁDIZ	ESTADO	A-7S	Mediterráneo	Int. A-48 Inicio doble calzada - Int. AP-7S (p. k. 108,310-133,580)	24,6
CÁDIZ	ESTADO	CA-32	Acceso al Puerto de Santa María	Puerto de Santa María - Enl. AP-4 (p. k. 0,000-4,660)	4,6
CÁDIZ	ESTADO	CA-33	Acceso a Cádiz	Enl. N-352 - Int. A-48/Enl. A-4 (p. k. 7,410-13,240)	5,8
CÁDIZ	CC. AA.	A-381	Jerez-Los Barrios	Completa	88,1
CÁDIZ	CC. AA.	A-382	Jerez a Arcos de la Frontera	Completa	27,2
CÁDIZ	CC. AA.	A-480	Chipiona a Jerez de la Frontera	P.k. 4,210 - Jerez de la Frontera	22,8

Total Provincia **255,0**

CÓRDOBA	ESTADO	A-4	Autovía del Sur	L. p. Jaén-Córdoba-L. p. Córdoba-Sevilla (p. k. 347,560-435,630)	84,2
CÓRDOBA	ESTADO	A-45	Autovía de Málaga	A-4 - Benamejí (p. k. 0,000-81,280)	83,5
CÓRDOBA	ESTADO	CO-32	Acceso al aeropuerto de Córdoba	Int. A-4 - Int. N-437 (p.k. 0,000 - 5,940)	5,9
CÓRDOBA	CC. AA.	A-318	De Estepa-Carretera Granada-Córdoba por Lucena	A-45 - Cabra	10,0

Total Provincia **183,6**

GRANADA	ESTADO	A-44	Sierra Nevada	L. p. Jaén-Granada - Int. A-7 (p. k. 77,880-183,980)	106,3
GRANADA	ESTADO	A-7S	Mediterráneo	L. p. Málaga-Granada - Taramay (p. k. 302,480-314,930)	11,4
GRANADA	ESTADO	A-7S	Mediterráneo	Inicio tramo - Int. A-44 (p. k. 324,980-328,490)	3,5
GRANADA	ESTADO	A-7S	Mediterráneo	Int. N-340 - Int. N-340 (p. k. 355,000-359,520)	4,5
GRANADA	ESTADO	A-7S	Mediterráneo	Inicio autovía - L. p. Granada-Almería (p. k. 373,900-377,170)	3,3
GRANADA	ESTADO	GR-14	Acceso oeste al puerto de Motril	Int. N-323 - Int. N-340 (p. k. 0,000-3,100)	3,1
GRANADA	CC. AA.	A-92	Sevilla - Almería por Granada	L. p. Málaga - L. p. Almería	149,8
GRANADA	CC. AA.	A-92N	Guadix - Límite región Murcia	Guadix - L. p. Almería	81,8
GRANADA	CC. AA.	A-395	Granada a Sierra Nevada	A-44 (Granada) - Fin túnel El Serrallo	4,0

Total Provincia **367,7**

HUELVA	ESTADO	A-49	V CENTENARIO	L. p. Sevilla-Huelva - Portugal (p. k. 31,550-132,860)	101,0
HUELVA	ESTADO	A-66	Ruta de la Plata	L. p. Badajoz-Huelva - L. p. Huelva-Sevilla (p. k. 739,810-759,470)	18,1
HUELVA	ESTADO	H-31	Acceso a Huelva desde la A-49	Int. A-49 - Huelva Norte - Enl. H-30 (p. k. 77,680-84,280)	6,6
HUELVA	CC. AA.	A-483	Bollullos del Condado - Matalascañas	A-49 - Almonte	14,1
HUELVA	CC. AA.	A-483	Bollullos del Condado - Matalascañas	Variante de El Rocío	1,8
HUELVA	CC. AA.	A-497	Huelva - Punta Umbria	Completa	17,1

Total Provincia **158,6**

JAÉN	ESTADO	A-32	Linares-Albacete	Enl. A-44 - Int. N-322 (p. k. 111,050-117,150)	6,2
JAÉN	ESTADO	A-33	Linares-Albacete	Int. N-322-Úbeda (p. k. 16,850-31,958)	15,1
JAÉN	ESTADO	A-4	Autovía del Sur	L. p. Ciudad Real-Jaén - L. p. Jaén-Córdoba (p. k. 244,750-347,560)	92,7
JAÉN	ESTADO	A-44	Sierra Nevada	Enl. A-4. Motril - L. p. Jaén-Granada (p. k. 0,000-77,880)	77,9
JAÉN	CC. AA.	A-316	Autovía del Olivar: Úbeda-Granada-Córdoba	A-401 - P.k. 3,810	3,8
JAÉN	CC. AA.	A-316	Autovía del Olivar: Úbeda-Granada-Córdoba	P. k. 29,000 - P. k. 34,460	5,4
JAÉN	CC. AA.	A-316	Autovía del Olivar: Úbeda-Granada-Córdoba	P. k. 46,260 - Martos	35,8

Total Provincia **236,9**

MÁLAGA	ESTADO	A-45	Málaga	Encinas Reales - Enl. A-7S (p. k. 81,280-142,130)	60,9
MÁLAGA	ESTADO	A-7S	Autovía del Mediterráneo	Fin de peaje - Puerto Banús (p.k. 156,450-175,200)	16,6
MÁLAGA	ESTADO	A-7S	Autovía del Mediterráneo	Fin de peaje - Int. MA-20/Enl. MA-21 (p. k. 178,140-213,570)	37,3
MÁLAGA	ESTADO	A-7S	Autovía del Mediterráneo	AP-7 - Conexión MA-417 (p. k. 225,000-229,500)	6,1
MÁLAGA	ESTADO	A-7S	Autovía del Mediterráneo	Conexión MA-417 - A-357 del Guadalhorce (p. k. 229,500-233,000)	3,9
MÁLAGA	ESTADO	A-7S	Autovía del Mediterráneo	Int. A-357 - Int. MA-20/Enl. MA-21 (p.k. 233,000-240,000)	11,4
MÁLAGA	ESTADO	A-7S	Autovía del Mediterráneo	Int. MA-20/Enl. MA-21 - Int. MA-20/Enl. MA-21 (p.k. 240,00-302,480)	65,4
MÁLAGA	ESTADO	MA-20	Autovía del Mediterráneo	Int. A-7S/ Enl. MA-21 - Int. A-7S/ Enl. MA-21 (p. k. 0,000-12,620)	12,6
MÁLAGA	ESTADO	MA-24	Acceso a Málaga	Int. A-7S - Acceso este de Málaga (p.k. 0,000-1,534)	1,9
MÁLAGA	ESTADO	MA-24	Acceso a Málaga	Camino Olias - Int. A-7S (p.k. 6,570-7,400)	0,8
MÁLAGA	CC. AA.	A-92	Sevilla a Almería por Granada	L. p. Sevilla - L. p. Granada	49,1
MÁLAGA	CC. AA.	A-92M	Estación de Salinas a Villanueva Cauche	Completa	25,9
MÁLAGA	CC. AA.	A-357	Autovía del Guadalhorce	Casapalma - Málaga	22,3

Total Provincia **314,0**

SEVILLA	ESTADO	A-4	Autopista del Sur	L. p. Córdoba-Sevilla - Int. SE-30 (p. k. 435,630-537,260)	100,1
SEVILLA	ESTADO	A-4	Autopista del Sur	Int. SE-30 - Enl. N-4/Int. AP-4R (p. k. 544,680-558,480)	13,8
SEVILLA	ESTADO	A-49	Autopista V Centenario	Int. N-630/N-630A - L. p. Sevilla-Huelva (p. k. 0,000-31,550)	31,5
SEVILLA	ESTADO	A-66	Autopista Ruta de la Plata	L. p. Huelva-Sevilla - Int. SE-30 (p. k. 759,470-809,740)	50,5
SEVILLA	ESTADO	SE-30	Circunvalación de Sevilla	Enl. A-4 - Enl. SE-20 (p. k. 0,000-22,130)	22,0
SEVILLA	ESTADO	SE-40	Circunvalación de Sevilla	La Rinconada (A-4) - Alcalá de Guadaira (p. k. 0,000-9,110)	9,1
SEVILLA	ESTADO	SE-40	Circunvalación de Sevilla	Alcalá de Guadaira - Int. A-376 (p.k. 9,110-15,070)	6,0
SEVILLA	CC. AA.	A-92	Sevilla - Almería por Granada	Sevilla(SE-30) - L. p. Málaga	127,6
SEVILLA	CC. AA.	A-376	Sevilla a Utrera	SE-30 - Utrera	23,2
SEVILLA	CC. AA.	A-8009	Acceso Norte a Sevilla	Sevilla - A-8004	3,5

Total Provincia **387,2**

DOBLE CALZADA

Dependientes del Estado	117,5
Dependientes de la Comunidad Autónoma	106,1
Dependientes de las Diputaciones	5,6
Total	229,2

PROVINCIA	DEPENDENCIA	CARRETERA	DENOMINACIÓN	TRAMO	KILÓMETROS
ALMERÍA	ESTADO	N-340A	Almería a Valencia por Yecla	Enl. AL-11. Inicio doble calzada - Int. AL-22. Almería (p. k. 438,240-439,350)	1,1
ALMERÍA	CC. AA.	A-352	De Cuevas de Almanzora a Garrucha	Vera - P.k. 8,680	2,0
ALMERÍA	CC. AA.	A-1051R1	Ramal de carretera Las Losas	Completa	0,3
Total Provincia					3,4
CÁDIZ	ESTADO	A-7S	Mediterráneo	Inicio doble calzada - Int. A-7S (p. k. 106,380-108,310)	1,9
CÁDIZ	ESTADO	A-7S	Mediterráneo	Int. AP-7S - L. p. Cádiz- Málaga (p. k. 133,580-137,660)	4,2
CÁDIZ	ESTADO	A-4R	Sur (Aeropuerto de Jerez-A-48 (Cádiz)	Inicio doble calzada - Int. AP-4 Fin doble calzada (p. k. 1.510-2,910)	1,4
CÁDIZ	ESTADO	CA-31	Acceso Norte al Puerto de Santa María	Puerto de Santa María - Int. A-4 (p. k. 0,000-2,140)	2,2
CÁDIZ	ESTADO	CA-32	Acceso Sur al Puerto de Santa María	Enl. AP-4 - Puerto Real (p. k. 4,660-5,060)	0,4
CÁDIZ	ESTADO	CA-33	Acceso a Cádiz	Inicio tramo. p. k. 0,0 - Enl. N-352 (p. k. 0,000-7,410)	7,4
CÁDIZ	ESTADO	CA-34	Acceso a Gibraltar	Int. A-7S - Int. N-351 (p. k. 0,000-3,110)	3,5
CÁDIZ	ESTADO	CA-35	Puerto Real-Río San Pedro	Int. AP-4 - Int. N-443 (p. k. 0,000-1,960)	2,0
CÁDIZ	ESTADO	N-351	Acceso a La Línea (Inter. N-340 - La Línea)	Inic. doble calzada-Línea de la Concepción. Verja Gibraltar (p. k. 4,470-7,230)	2,7
CÁDIZ	ESTADO	N-357		Puerto de Algeciras - Fin doble calzada (p. k. 1,890-3,000)	1,1
CÁDIZ	ESTADO	N-443	Acceso a Cádiz desde la N-IV	Inicio doble calzada - Fin doble calzada (p. k. 3,040-4,020)	1,3
CÁDIZ	ESTADO	N-4R	Sur	Int. A-4 - Int. CA-32 (p. k. 0,000-2,130)	2,0
CÁDIZ	ESTADO	N-4	Sur	Inicio doble calzada - Int. A-4. Fin doble calzada (p. k. 643,570-644,860)	1,3
CÁDIZ	ESTADO	N-4A		Inicio doble calzada-Int. CA-33 (p. k. 0,740-5,320)	4,6
CÁDIZ	CC. AA.	A-383	Acceso Este a La Línea de la Concepción	A-7 - Zabal	4,9
CÁDIZ	CC. AA.	A-480	Chipiona a Jerez de la Frontera	Chipiona - P. k. 4,200	4,2
CÁDIZ	CC. AA.	A-491	Chipiona a El Puerto Santa María por Rota	Poblado militar (El Puerto de Santa María) - A-4	5,9
CÁDIZ	CC. AA.	A-2079	Acceso al puerto deportivo de Chipiona	Chipiona - inicio tramo en obras	0,3
Total Provincia					51,3
CÓRDOBA	ESTADO	CO-31	Acceso Norte a Córdoba	Int. N-432 - Int. A-4 (p. k. 264,380-268,940)	4,6
CÓRDOBA	CC. AA.	C-431	Córdoba a Lora del Río	Córdoba - Villarrubia	12,0
CÓRDOBA	CC. AA.	A-3050	Ronda Oeste de Córdoba	Completa	5,5
Total Provincia					22,0
GRANADA	ESTADO	N-432	Badajoz-Granada	Inicio doble calzada-Enl. GR-30 / Int. N-432A (p. k. 431,820-432,440)	0,6
GRANADA	CC. AA.	A-92G	Santa Fe a Granada	Completa	9,0
GRANADA	CC. AA.	A-4006	Distribuidor norte de Granada	Completa	2,8
Total Provincia					12,3
HUELVA	ESTADO	H-30	Circunvalación de Huelva	Int. N-431 - Int. N-442 (p. k. 0,000-19,070)	19,8
HUELVA	ESTADO	H-31	Acceso a Huelva desde la A-49	Enl. H-30 - Huelva (p. k. 84,280-84,970)	0,7
HUELVA	ESTADO	N-442	Acceso al puerto exterior de Huelva	Inicio doble calzada-Fin doble calzada (p. k. 5,690-7,340)	1,7
HUELVA	CC. AA.	A-5053	De Cartaya a El Rompido	P. k. 6,970 - El Rompido	1,1
HUELVA	CC. AA.	A-5076	Acceso a la Antilla desde la N-431	Completa	5,3
Total Provincia					28,6
JAÉN	ESTADO	N-323A	Acceso norte a Jaén	Fin cesión. Jaén-Fin doble calzada (p. k. 36,160-37,980)	1,9
Total Provincia					1,9
MÁLAGA	ESTADO	A-45	Málaga	Enl. A-7S - Int. N-331 Málaga (p. k. 166,370-166,820)	0,5
MÁLAGA	ESTADO	A-7S	Mediterráneo	L. p. Cádiz - Málaga - Int. AP-7 (p. k. 137,660-154,170)	16,5
MÁLAGA	ESTADO	MA-22	Acceso al Puerto de Málaga	Int. MA-21 - Acceso al Puerto de Málaga (p. k. 0,000-4,400)	4,4
MÁLAGA	ESTADO	N-331	Málaga	Int. A-45 - Int. A-45 (p.k. 125,270 - 133,530)	8,3
MÁLAGA	CC. AA.	A-356	Casabermeja a Vélez Málaga	A-356R - Torre del Mar	0,5
MÁLAGA	CC. AA.	A-356R	Ramal de la A-356	Completa	1,2
MÁLAGA	CC. AA.	A-404	De Coin a Churrriana	Churrriana - Paseros	1,8
MÁLAGA	CC. AA.	A-7056	Acceso al P. T. A. desde la A-357	Completa	1,9
MÁLAGA	CC. AA.	A-7282	Accesos a Antequera	A-7283 - Antequera	4,7
MÁLAGA	CC. AA.	A-7282	Accesos a Antequera	A-7281 - A-343	1,0
Total Provincia					40,8
SEVILLA	ESTADO	N-4	Madrid-Sevilla	Inicio tramo. Fin cesión-Fin tramo (p. k. 549,600-553,060)	3,5
SEVILLA	ESTADO	N-4	Madrid-Sevilla	Int. AP-4. Dos Hermanas Sur-Fin doble calzada (p. k. 556,810-558,010)	1,0
SEVILLA	ESTADO	N-630	Gijón a Puerto de Sevilla	Inicio doble calzada - Int. N-630A (p. k. 809,250-810,760)	1,4
SEVILLA	ESTADO	N-630	Gijón a Puerto de Sevilla	Enl. SE-30 - Int. SE-30 (p. k. 814,110-817,280)	3,3
SEVILLA	ESTADO	N-630	Gijón a Puerto de Sevilla	Enl. SE-30 - Int. Avda. Padre García Tejero (p. k. 821,300-824,050)	1,5
SEVILLA	ESTADO	SE-20	Circunvalación de Sevilla	Int. A-4. Sevilla Nordeste-Acceso SE-30. Sevilla Noroeste (p. k. 0,0-10,700)	10,8
SEVILLA	CC. AA.	A-398	Alcalá de Guadaira a Carmona	Alcalá de Guadaira - Viso del Alcor	14,4
SEVILLA	CC. AA.	A-8028	Via borde de "El Pino"	Completa	4,5
SEVILLA	CC. AA.	A-8033	De A-92 a A-392 por Vial del Zacatín	Alcalá de Guadaira - A-392	3,2
SEVILLA	CC. AA.	A-8057	De San Juan Aznalfarache a Mairena del Aljarafe	Completa	2,8
SEVILLA	CC. AA.	A-8058	De Sevilla a La Puebla del Río	S-30 - T. m. de Coria del Río	8,1
SEVILLA	CC. AA.	A-8062	De Bormujos a Valencina de la Concepción	Bormujos-Gines	1,9
SEVILLA	CC. AA.	A-8066	De San Juan de Aznalfarache a Tomares	A-8058 - A-8082R	0,7
SEVILLA	CC. AA.	A-8068	Vial Metropolitano del Aljarafe	Completa	3,8
SEVILLA	CC. AA.	A-8082R	Conexión P. I. "El Manchón" a Tomares	Completa	0,7
SEVILLA	CC. AA.	A-8083	Acceso a Sevilla desde la SE-30 por Pte. Alamillo	Completa	1,7
SEVILLA	DIPUTACIONES	SE-3206	Ramal de la N-IV a Isla Menor	P. k. 0,000 al 5,600	5,6
Total Provincia					68,8

ARAGÓN

AUTOPISTAS DE PEAJE

Dependientes del Estado	156,7
Total	156,7

PROVINCIA	DEPENDENCIA	CARRETERA	DENOMINACIÓN	TRAMO	KILÓMETROS
HUESCA	ESTADO	AP-2	Zaragoza - Mediterráneo	Lím. prov. Zaragoza-Huesca - L. p. Huesca-Lleida (p.k. 70,810-120,550)	49,7
Total Provincia					49,7
ZARAGOZA	ESTADO	AP-2	Zaragoza - Mediterráneo	Int. A-2/Enl. N-2/N-2A. Alfajarín - L. prov. Zaragoza-Huesca (p.k. 18,560-70,810)	52,2
ZARAGOZA	ESTADO	AP-68	Bilbao - Zaragoza	L. p. Navarra-Zaragoza - Intersección A-68 (p. k. 237,000-291,830)	54,8
Total Provincia					107,0

AUTOPISTAS LIBRES Y AUTOVÍAS

Dependientes del Estado	594,8
Dependientes de la Comunidad Autónoma	5,2
Total	600,0

PROVINCIA	DEPENDENCIA	CARRETERA	DENOMINACIÓN	TRAMO	KILÓMETROS
HUESCA	ESTADO	A-2	Nordeste	Int. N-2 Fraga - L. p. Huesca-Lleida (p. k. 431,010-443,690)	12,8
HUESCA	ESTADO	A-22	Lleida-Huesca	L.p. Lleida - Siétamo (p. k. 19,150-94,267)	75,0
HUESCA	ESTADO	A-23	Mudéjar	L. p. Zaragoza-Huesca-Int. N-330 Nueno (p. k. 326,920-375,003)	48,7
HUESCA	ESTADO	A-23	Mudéjar	Sabiñánigo (oeste) - Jaca (este) (p. k. 413,932-424,072)	10,1
Total Provincia					146,5
TERUEL	ESTADO	A-23	Mudéjar	L. p. Castellón-Teruel - L. p. Teruel-Zaragoza (p. k. 62,580-202,600)	140,1
Total Provincia					140,1
ZARAGOZA	ESTADO	A-2	Nordeste	L. p. Soria-Zaragoza - Int. AP-2/Enl. N-2/N-2A (p. k. 180,790-340,300)	152,1
ZARAGOZA	ESTADO	N-2	Nordeste	Enl. Z-40 - Int. N-2A (p. k. 326,900-329,580)	2,7
ZARAGOZA	ESTADO	A-21	Jaca-Lp. Navarra	Barranco de las Colladas (p. k. 59,473-67,717)	8,2
ZARAGOZA	ESTADO	A-21	Jaca-Lp. Navarra	Tiermas - L. p. Navarra (p. k. 51,790-56,100)	4,3
ZARAGOZA	ESTADO	A-23	Mudéjar	L. p. Teruel-Zaragoza- Enl. Z-40 Zaragoza (p. k. 202,600-277,010)	74,5
ZARAGOZA	ESTADO	A-23	Mudéjar	Int. Z-40/Enl. A-2 - L. p. Zaragoza-Huesca (p. k. 291,300-326,920)	35,7
ZARAGOZA	ESTADO	A-68	El Burgo de Ebro-Zaragoza	Int. N-232 - Enl. Z-40 Zaragoza (p. k. 223,820-234,600)	10,3
ZARAGOZA	ESTADO	Z-40	Circunvalación de Zaragoza	Enl. A-2/A-23 - Int. A-2 (p. k. 13,560-34,040)	20,5
ZARAGOZA	CC. AA.	ARA-A1	Quinto cinturón de Zaragoza	De A-2 a N-232	5,2
Total Provincia					313,4

DOBLE CALZADA

Dependientes del Estado	54,8
Dependientes de la Comunidad Autónoma	8,7
Dependientes de las Diputaciones	3,2
Total	66,6

HUESCA	ESTADO	N-330A	Zaragoza (A-2) - Frontera Francesa	Inicio doble calzada - Int. N-330 (p. k. 648,820-648,980)	0,2
HUESCA	ESTADO	N-330A	Ronda de Huesca	Int. N-330 - Fin doble calzada (p. k. 666,340-666,750)	0,4
Total Provincia					0,6
TERUEL	ESTADO	N-223	Acceso a Teruel	Int. N-234 - Inicio doble calzada-Teruel (Fin doble calzada) (p. k. 0,0-1,030)	1,0
TERUEL	ESTADO	N-223	Acceso a Teruel	Teruel. Inicio doble calzada-Int. A Alcañiz. Teruel. Fin doble calzada	0,3
TERUEL	ESTADO	N-234	Sagunto (N-340) - Teruel (N-330)	Inicio doble calzada-Fin doble calzada (p. k. 122,020-123,370)	1,4
Total Provincia					2,7
ZARAGOZA	ESTADO	A-68	Bilbao-Zaragoza	Enl. A-2 - Int. N-232 (p. k. 243,520-269,130)	25,8
ZARAGOZA	ESTADO	N-232	Vinaroz a Santander	Enl. A-2 - Int. A-68 (p. k. 244,010-249,490)	5,5
ZARAGOZA	ESTADO	N-232	Vinaroz a Santander	Inicio ramal enlace-final ramal enlace (p. k. 249,490-249,710)	0,2
ZARAGOZA	ESTADO	N-232	Vinaroz a Santander	Enl. A-68 - Casetas (p. k. 249,710-254,260)	4,6
ZARAGOZA	ESTADO	N-330	Alicante a Francia por Zaragoza	Inicio doble calzada - Zaragoza (p. k. 482,710-491,000)	8,4
ZARAGOZA	ESTADO	N-330	Alicante a Francia por Zaragoza	Int. A-2 - Int. A-23 (p. k. 503,080-510,250)	7,1
ZARAGOZA	CC. AA.	A-122	Alagón - La Almunia Doña Godina	Alagón - Oitura	3,1
ZARAGOZA	CC. AA.	A-125	Tudela - Ayerbe	Egea de los Caballeros - Poligono V	2,5
ZARAGOZA	CC. AA.	A-120	Plaza	De N-125 a A-2	3,1
ZARAGOZA	DIPUTACIONES	CV-624	La Cartuja a la Puebla de Albornon	La Cartuja a PTR	3,2
Total Provincia					63,3

ASTURIAS, PRINCIPADO

AUTOPISTAS DE PEAJE

Dependientes del Estado 21,9
Total **21,9**

ASTURIAS	ESTADO	AP-66	Campomanes - León	Int. A-66.Campomanes - Lím. prov. Asturias-León (p. k. 65,100-86,850)	21,9
----------	--------	-------	-------------------	---	------

AUTOPISTAS LIBRES Y AUTOVÍAS

Dependientes del Estado 345,9
 Dependientes de la Comunidad Autónoma..... 65,7
Total **411,6**

ASTURIAS	ESTADO	A-63	Autovía Oviedo-La Espina	Int. A-66. Oviedo Sur- La Espina (p. k. 0,340-28,601)	27,6
ASTURIAS	ESTADO	A-64	Autovía Villaviciosa-Oviedo	Int. A-8. Villaviciosa - Enl. A-66 (p. k. 0,000-31,850)	32,1
ASTURIAS	ESTADO	A-66	Ruta de la Plata	Int. A-8. Serín - Int. AP-66 Campomanes (p. k. 10,890-65,080)	54,0
ASTURIAS	ESTADO	A-66A	Ruta de la Plata	Matalablima - Rubín (p. k. 25,500-25,980)	0,5
ASTURIAS	ESTADO	A-66R	Ruta de la Plata	Int. A-8 - Int. A-66 (p. k. 11,240-12,080)	0,8
ASTURIAS	ESTADO	A-8	Autopista del Cantábrico	Pendueles - San Roque de Acebal (p.k. 285,300 - 290,700)	5,4
ASTURIAS	ESTADO	A-8	Autopista del Cantábrico	San Roque de Acebal - Muros de Nalón (p. k. 290,700-424,696)	133,7
ASTURIAS	ESTADO	A-8	Autopista del Cantábrico	Muros de Nalón - Las Dueñas (p. k. 424,696-433,756)	8,3
ASTURIAS	ESTADO	A-8	Autopista del Cantábrico	Las Dueñas - Int. N-632. Luarca (p. k. 433,756 - 465,030)	30,8
ASTURIAS	ESTADO	A-8	Autopista del Cantábrico	Int. N-632.Luarca - Inicio tramo (p. k. 465,030 - 474,059)	9,3
ASTURIAS	ESTADO	A-8	Autopista del Cantábrico	Inicio tramo - L. p. Asturias-Lugo(p. k. 474,059-506,080)	30,6
ASTURIAS	ESTADO	AI-81	Acceso Este a Avilés	Int. N-643 -Enl. A-8 (p. k. 0,000-2,230)	2,3
ASTURIAS	ESTADO	AI-81	Acceso Este a Avilés	Int. N-632A - Int. A-8 (p. k. 0,000-5,020)	4,8
ASTURIAS	ESTADO	GJ-81	Acceso Sur a Gijón	Enl. GJ-10 - Int. A-8 (p. k. 1,500-4,380)	2,9
ASTURIAS	ESTADO	O-11	Acceso este a Oviedo	Oviedo este - Int. A-66. Oviedo este (p.k. 0,000 - 1,410)	1,4
ASTURIAS	ESTADO	O-12	Acceso oeste a Oviedo	Int. N-630. Oviedo - Int. A-66. Oviedo sur (p.k. 0,000 - 1,360)	1,4
ASTURIAS	CC. AA.	AS-I	Mieres-Gijón	Tramos I, II, III y IV	33,4
ASTURIAS	CC. AA.	AS-II	Oviedo-Gijón	Oviedo-Porceyo	20,8
ASTURIAS	CC. AA.	AS-17	Avilés-Riaño	Coruña - Glorieta AS-266	3,5
ASTURIAS	CC. AA.	AS-17	Avilés-Riaño	Glorieta AS-266 - El Quesu	3,3
ASTURIAS	CC. AA.	AS-117	Riaño-Puerto de Tama	Riaño-Sama	4,7

PROVINCIA	DEPENDENCIA	CARRETERA	DENOMINACIÓN	TRAMO	KILÓMETROS
-----------	-------------	-----------	--------------	-------	------------

DOBLE CALZADA

Dependientes del Estado 5,9
 Dependientes de la Comunidad Autónoma 7,0
Total **12,9**

ASTURIAS	ESTADO	N-632A	Ribadesella a Luarca por Gijón y Avilés	Int. AI-81 - Avilés. Fin doble calzada (p. k. 96,270-98,260)	1,9
ASTURIAS	ESTADO	N-634	S. Sebastián a Santiago Compostela	Int. A-8 - Int. N-632 Llovido (p. k. 325,510-326,910)	1,4
ASTURIAS	ESTADO	N-641	Ronda interior de Gijón	Enl. GJ-81 - Int. N-641. Gijón (p. k. 0,000 - 2,514)	2,5
ASTURIAS	CC. AA.	AS-II	Oviedo - Gijón	Porceyo - Rocces	3,9
ASTURIAS	CC. AA.	OV-6	Accesos a Oviedo	Desde la A-66 por Santullano	1,1
ASTURIAS	CC. AA.	OV-7	Accesos al H.U.C.A.		1,0
ASTURIAS	CC. AA.	SI-17	Accesos As-II	Desde Lugones	1,0

BALEARS, ILLES

AUTOPISTAS LIBRES Y AUTOVÍAS

Dependientes de los Consejos Insulares 93,1
Total **93,1**

PROVINCIA	DEPENDENCIA	CARRETERA	DENOMINACIÓN	TRAMO	KILÓMETROS
BALEARS	C. Insular	Ma-1	Eje de poniente	Palma -Peguera	15,9
BALEARS	C. Insular	Ma-13	Eje central	Palma-Sa Pobla	40,2
BALEARS	C. Insular	Ma-19	Eje de levante	Palma-Llucmajor	25,5
BALEARS	C. Insular	Ma-20	Vía de cintura de Palma	Vía de cintura de Palma	11,7

DOBLE CALZADA

Dependientes de los Consejos Insulares 93,6
Total **93,6**

PROVINCIA	DEPENDENCIA	CARRETERA	DENOMINACIÓN	TRAMO	KILÓMETROS
BALEARS	C. Insular	Ma-19	Eje de levante	Aduanas - C/ Joan Maragall	1,7
BALEARS	C. Insular	Ma-11	Palma de Mallorca - Soller	Palma de Mallorca - Polígono Son Castelló	1,0
BALEARS	C. Insular	Ma-14	Santanyi-Manacor	Travesía de Manacor	1,4
BALEARS	C. Insular	Ma-15	Palma-Cala Rajada	Palma-Manacor	45,8
BALEARS	C. Insular	Ma-15	Palma-Cala Rajada	Capdepera-Cala Rajada	1,1
BALEARS	C. Insular	Ma-15 B	Travesía de Capdepera	Travesía de Capdepera	0,5
BALEARS	C. Insular	Ma-15 D	Travesía de So Ferriol	Ma-15 - Ma-30	0,7
BALEARS	C. Insular	Ma-19 A	Palma-Portopetro	Ronda de Llucmajor	2,6
BALEARS	C. Insular	Ma-1 C	Palma al Port d'Andratx	Son Caliu (Calviá)	0,8
BALEARS	C. Insular	Ma-1110	Palma a Valldemosa	Ma-20 - Univ. de Illes Balears	4,5
BALEARS	C. Insular	Ma-4020	C-719 a PM-V101-5	Travesía de Manacor	1,0
BALEARS	C. Insular	Ma-1013	Ma-1 - Santa Ponça	Ma-1 - Playa	1,2
BALEARS	C. Insular	Ma-1014	Ma-1 - Ma-1015	Ma-1 - Polígono De Son Bugadelles	1,3
BALEARS	C. Insular	Ma-5010	Llucmajor a Algaida	Ronda de Llucmajor	1,2
BALEARS	C. Insular	RM	Ronda de Maó	P. k. 0,000 - 2,510	2,5
BALEARS	C. Insular	RC2	Ronda Sud Ciutadella		3,5
BALEARS	C. Insular	E-10	Primer cinturón Ibiza		2,0
BALEARS	C. Insular	E-20	Segundo cinturón Ibiza		4,0
BALEARS	C. Insular	C-731	Ibiza-San Antonio		13,0
BALEARS	C. Insular	PM-801	Acceso Aeropuerto		4,0

CANARIAS, ISLAS

AUTOPISTAS LIBRES Y AUTOVÍAS

Dependientes del Cabildo.....232,5
Total **232,5**

PROVINCIA	DEPENDENCIA	CARRETERA	DENOMINACIÓN	TRAMO	KILÓMETROS
PALMAS, LAS	CABILDO	GC-1	Hoya La Plata - Mogán	Las Puntillas - Mogán	51,3
PALMAS, LAS	CABILDO	GC-2	Las Palmas G.C. - Agaete	El Pagador - San Isidro	12,4
PALMAS, LAS	CABILDO	GC-3	Circunv. de Las Palmas de G.C.	Potabilizadora - Tamaraceite	13,3
PALMAS, LAS	CABILDO	GC-4	Acceso al Centro	Tafira - Montelentiscal	4,3
PALMAS, LAS	CABILDO	GC-23	Plaza de América - Nueva Paterna	Plaza de América - Nueva Paterna	4,3
PALMAS, LAS	CABILDO	GC-31	Circunvalación - Lady Harimaguada	Circunvalación - Lady Harimaguada	4,4
PALMAS, LAS	CABILDO	FV-2	Puerto del Rosario - Morro Jable	Barranco Pecenescal - Valluelo	8,6

Total Provincia **98,5**

STA. CRUZ. TFE.	CABILDO	TF-1	Sta. Cruz Tenerife - TF-82	Sta. Cruz Tenerife - Armeñime	80,5
STA. CRUZ. TFE.	CABILDO	TF-2	TF-5 - TF-1	Sta. María del Mar - Chumberas	5,4
STA. CRUZ. TFE.	CABILDO	TF-4		Muelle Sta. Cruz Tenerife - TF-1	3,4
STA. CRUZ. TFE.	CABILDO	TF-5		Avenida 3 de mayo - Icod	38,7
STA. CRUZ. TFE.	CABILDO	TF-11		Dique del Este - San Andrés	3,2
STA. CRUZ. TFE.	CABILDO	LP-2	Circunvalación Sur	Isla de La Palma. P. k. 0,000 - p. k. 3,000	3,0

Total Provincia **134,1**

DOBLE CALZADA

Dependientes del Cabildo.....88,7
Total **88,7**

PROVINCIA	DEPENDENCIA	CARRETERA	DENOMINACIÓN	TRAMO	KILÓMETROS
PALMAS, LAS	CABILDO	GC-1	Hoya La Plata - Puerto Rico	Hoya de La Plata - Las Puntillas	16,7
PALMAS, LAS	CABILDO	GC-1 AM	Hoya de La Plata - Plaza Belén María		10,0
PALMAS, LAS	CABILDO	GC-2	Las Palmas G.C. - Agaete	Las Palmas - Pagador	15,1
PALMAS, LAS	CABILDO	GC-10	La Garita - Telde	GC-1 - Circunvalación Telde	3,3
PALMAS, LAS	CABILDO	GC-110	Teatro - GC-4	Teatro - GC-4	9,2
PALMAS, LAS	CABILDO	LZ-1	Arrecife - Orzola	P. k. 0,420 - p. k. 3,860	3,4
PALMAS, LAS	CABILDO	LZ-2	Arrecife - Playa Blanca	P. k. 0,000 - p. k. 9,500	9,5
PALMAS, LAS	CABILDO	LZ-20	Arrecife - Tinajo	P. k. 1,860 - p. k. 4,940	3,1
PALMAS, LAS	CABILDO	FV-2	Puerto del Rosario - Morro Jable	Puerto del Rosario - Aeropuerto	5,3

Total Provincia **75,7**

STA. CRUZ. TFE.	CABILDO	LP-1	Circunvalación Norte	P. k. 5,400 - p. k. 5,900	0,5
STA. CRUZ. TFE.	CABILDO	LP-1	Circunvalación Norte	P. k. 0,000 - p. k. 1,200	1,2
STA. CRUZ. TFE.	CABILDO	LP-2	Circunvalación Sur	P. k. 47,700 - p. k. 48,800	1,1
STA. CRUZ. TFE.	CABILDO	LP-2	Circunvalación Sur	P. k. 52,900 - p. k. 53,300	0,4
STA. CRUZ. TFE.	CABILDO	LP-2	Circunvalación Sur	P. k. 0,000 - p. k. 0,600	0,6
STA. CRUZ. TFE.	CABILDO	LP-3	La Cumbre	P. k. 1,250 - p. k. 2,250	1,0
STA. CRUZ. TFE.	CABILDO	LP-3	La Cumbre	P. k. 1,750 - p. k. 17,350	5,6
STA. CRUZ. TFE.	CABILDO	LP-3	La Cumbre	P. k. 21,300 - p. k. 21,900	0,6
STA. CRUZ. TFE.	CABILDO	TF-13		TF-5 - Los Juzgados de La Laguna	2,0

Total Provincia **13,0**

CANTABRIA

AUTOPISTAS LIBRES Y AUTOVÍAS

Dependientes del Estado 226,6
Total **226,6**

PROVINCIA	DEPENDENCIA	CARRETERA	DENOMINACIÓN	TRAMO	KILÓMETROS
CANTABRIA	ESTADO	A-67	Cantabria-Meseta	L. p. Palencia-Cantabria - Int. A-8 Inicio tramo común (p. k. 117,15-181,810)	64,7
CANTABRIA	ESTADO	A-67	Cantabria-Meseta	Int. A-8 Fin tramo común - Int. S-10 (p. k. 182,610-205,100)	22,3
CANTABRIA	ESTADO	A-8	Autopista del Cantábrico	L. p. Bizkaia-Cantabria - Int. S-10 (p. k. 139,270-205,690)	66,3
CANTABRIA	ESTADO	A-8	Autopista del Cantábrico	Int. N-634 - L. p. Cantabria-Asturias (p. k. 227,110-273,550)	46,1
CANTABRIA	ESTADO	S-10	Acceso Este a Santander	Enl. N-623A. Santander - Int. A-8 (p. k. 0,000-8,310)	8,3
CANTABRIA	ESTADO	S-20	Acceso Oeste a Santander	Santander - Int. A-67 (p. k. 0,000-5,390)	6,1
CANTABRIA	ESTADO	S-30	Ronda de la Bahía de Santander	Enl. S-20 - Enl. A-8 (p. k. 0,000-13,214)	12,9

DOBLE CALZADA

Dependientes del Estado 3,0
Total **3,0**

PROVINCIA	DEPENDENCIA	CARRETERA	DENOMINACIÓN	TRAMO	KILÓMETROS
CANTABRIA	ESTADO	N-623	Santander a Burgos	Int. N-623 - Fin doble calzada. Peñacastillo (p. k. 148,190-150,070)	1,9
CANTABRIA	ESTADO	N-623	Santander a Burgos	Inicio doble calzada. Santander-Enl. S-10. Santander (p. k. 151,030-152,100)	1,1

CASTILLA - LA MANCHA

AUTOPISTAS DE PEAJE

Dependientes del Estado214,1
Total**214,1**

CUENCA	ESTADO	AP-36	Ocaña-La Roda	L. p. Toledo-Cuenca - L. p. Cuenca-Albacete (p. k. 72,190-122,020)	49,8
Total Provincia			49,8		
GUADALAJARA	ESTADO	R-2	Madrid-Guadalajara	Lím. prov. Madrid-Guadalajara- Int. A-2. Guadalajara N. (p. k. 37,510-61,500)	24,0
Total Provincia			24,0		
TOLEDO	ESTADO	AP-36	Ocaña-La Roda	Inters. R-4 - L. p. Toledo-Cuenca (p. k. 0,000-72,190)	75,4
TOLEDO	ESTADO	AP-41	Madrid-Toledo-Córdoba	L. p. Madrid-Toledo - Inters. A-40 (p. k. 11,110-47,610)	36,5
TOLEDO	ESTADO	R-4	Madrid-Ocaña	L. p. Madrid-Toledo - L. p. Toledo- Madrid (p. k. 17,880-30,850)	13,0
TOLEDO	ESTADO	R-4	Madrid-Ocaña	L. p. Madrid-Toledo - Enl. 9 A-4/AP-36 (p. k. 37,280-52,680)	15,4
Total Provincia			140,3		

AUTOPISTAS LIBRES Y AUTOVÍAS

Dependientes del Estado1.366,3
 Dependientes de la Comunidad Autónoma235,9
Total**1.602,2**

ALBACETE	ESTADO	A-30	Autovía Murcia	Int. A-31. Albacete - L. p. Albacete-Murcia (p. k. 0,440-84,130)	82,1
ALBACETE	ESTADO	A-31	Autovía Alicante	L. p. Cuenca- Albacete - L. p. Albacete-Alicante (p. k. 29,790-165,540)	135,4
ALBACETE	ESTADO	A-32	Linares - Albacete	Inicio autovía - Pinares del Júcar (p. k. 347,100-361,750)	15,0
ALBACETE	ESTADO	A-35	Almansa-Xàtiva	Int. A-31 - L. p. Albacete-Valencia (p. k. 0,000-8,780)	8,9
ALBACETE	ESTADO	AP-36	Ocaña-La Roda	L. p. Cuenca-Albacete - Int. A-31	3,1
ALBACETE	ESTADO	A-43	Extremadura-Comunidad Valenciana	L. p. Albacete - N-301 (p. k. 106,905-143,164)	36,3
Total Provincia			280,9		

CIUDAD REAL	ESTADO	A-4	Sur	L. p. Toledo-Ciudad Real - L. p. Ciudad Real - Jaén (p. k. 133,740- 244,750)	112,6
CIUDAD REAL	ESTADO	A-41	Ciudad Real - Puertollano	Int. A-43 - Int. Pt-10 (p. k. 162,380-196,860)	34,5
CIUDAD REAL	ESTADO	A-43	Extremadura-Comunidad Valenciana	Int. A-41. p. k. 0 - L. p. Ciudad Real y Albacete (p. k. 0,000-106,905)	106,9
CIUDAD REAL	ESTADO	PT-10	Acceso urbano a Puertollano	Enl. A-41.Argamasilla Cva.-Fin autovía.Glorieta Puertollano (p.k.0,000-2,850)	2,9
CIUDAD REAL	CC. AA.	CM-42	Autovía de los Viñedos	L. p. Toledo - Int. N-310 (Tomelloso)	51,5
CIUDAD REAL	CC. AA.	CM-45	Av. IV Centenario	Ciudad Real - Granátula de Calatrava	30,1
Total Provincia			338,4		

CUENCA	ESTADO	A-3	Autovía del Este	L. p. Madrid-Cuenca - L. p. Cuenca-Valencia (p. k. 70,570-247,580)	176,3
CUENCA	ESTADO	A-31	Madrid a Alicante	Int. A-3 - L. p. Cuenca-Albacete (p. k. 0,000-29,790)	30,3
CUENCA	ESTADO	A-36	Ocaña - La Roda	L.p. Toledo-Cuenca - L.P. Cuenca - Albacete (p.k. 122,020 -143,910)	21,9
CUENCA	ESTADO	A-40	Maqueda-Toledo-Cuenca-Teruel	L.P. Toledo-Cuenca - Int. A-3 (p. k. 220,700-227,200)	6,5
CUENCA	ESTADO	A-40	Maqueda-Toledo-Cuenca-Teruel	Int. A-3 - Fin de tramo (p. k. 230,200-309,030)	78,5
CUENCA	ESTADO	A-43	Extremadura - Comunidad Valenciana	N-301 - Int. A-3 (p. k. 143,164-175,110)	32,8
Total Provincia			346,2		

GUADALAJARA	ESTADO	A-2	Nordeste	L. p. Madrid-Guadalajara -L. p. Guadalajara-Soria (p. k. 38,760-139,460)	99,7
GUADALAJARA	CC. AA.	CM-10	Ronda de Guadalajara	P. k. 0,000 - 4,270	4,3
GUADALAJARA	CC. AA.	CM-10	Vía de Conexión de polígonos	P. k. 4,270 - 9,260	5,0
Total Provincia			108,9		

TOLEDO	ESTADO	A-4	Sur	L. p. Madrid-Toledo - L. p. Toledo-Madrid (p. k. 35,310-45,230)	9,8
TOLEDO	ESTADO	A-4	Sur	L. p. Madrid-Toledo - L. p. Toledo-Ciudad Real (p. k. 52,030-133,740)	81,5
TOLEDO	ESTADO	A-40	Maqueda-Toledo-Cuenca-Teruel	Int. A-5 - Int. TO-21 (p. k. 89,260-117,600)	28,5
TOLEDO	ESTADO	A-40	Maqueda-Toledo-Cuenca-Teruel	Inicio tramo - Int. AP-41 (p. k. 118,680-141,070)	22,5
TOLEDO	ESTADO	A-40	Maqueda-Toledo-Cuenca-Teruel	Ocaña (R-4) - Int. A-4 (p. k.180,100-184,000)	3,9
TOLEDO	ESTADO	A-40	Maqueda-Toledo-Cuenca-Teruel	A-4 - L.p. Toledo-Cuenca (p.k184,000-220,700)	36,7
TOLEDO	ESTADO	A-42	Toledo	L. p. Madrid-Toledo - Int. CM-42 (p. k. 30,520-76,970)	46,0
TOLEDO	ESTADO	A-5	Suroeste	L. p. Madrid-Toledo - L. p. Toledo-Cáceres (p. k. 37,280-168,090)	134,3
TOLEDO	ESTADO	TO-21	Acceso Oeste a Toledo	Int. A-40 - Toledo (p. k. 0,000-9,600)	9,6
TOLEDO	ESTADO	TO-22	Acceso Oeste a Toledo desde la A-41	Int. A-40 - Enl. A-42 (p. k. 0,000-9,750)	9,8
TOLEDO	CC. AA.	CM-40	Ronda Suroeste		23,4
TOLEDO	CC. AA.	CM-41	Av. de la Sagra . Tramo I	De A-5 en Valmojado - A-42 en Illescas	29,7
TOLEDO	CC. AA.	CM-42	Autovía de los Viñedos	Int. N-401 (Burguillos) - Lím. C. Real	75,5
TOLEDO	CC. AA.	CM-43	Av. de la Sagra. Tramo II. Ramal I	Int. CM-41(A-42) - Int.- Ramal a Añover de Tajo	16,5
Total Provincia			527,8		

DOBLE CALZADA

Dependientes del Estado20,8
 Dependientes de la Comunidad Autónoma4,1
Total**24,9**

PROVINCIA	DEPENDENCIA	CARRETERA	DENOMINACIÓN	TRAMO	KILÓMETROS
CIUDAD REAL	ESTADO	N-420	Córdoba a Tarragona por Cuenca	Int. A-43 - Fin doble calzada (p. k. 197,890-199,540)	1,7
CIUDAD REAL	ESTADO	N-420A		Int. Glorieta Hospital - Int. N-430 (p. k.195,090-195,600)	0,5
CIUDAD REAL	ESTADO	N-430	Badajoz a Valencia por Almansa	Inicio doble calzada Ciudad Real -Fin doble c. Ciudad R. (p. k. 306,676-309,240)	2,5
CIUDAD REAL	ESTADO	N-430C		Int. N-430. Ciudad Real - Int. Puerta Sta. María (p.k. 0,000-0,715)	1,7
CIUDAD REAL	ESTADO	N-430C		Int. Puerta Sta. María - Int. N-430. Ciudad Real (p.k. 0,715-2,800)	1,4
CIUDAD REAL	CC. AA.	CM-4127	Ciudad Real - Miguelturra	De glorieta carretera Valdepeñas a A-43	0,7
CIUDAD REAL	CC. AA.	CM-4163	Ciudad Real - Miguelturra	Glorieta p. k. 3,700-A-43	1,7
CIUDAD REAL	CC. AA.	CM-9420	Accesos a aeropuerto	A-41 - Aeropuerto	1,6
Total Provincia					11,7
GUADALAJARA	ESTADO	N-320	Guadalajara-Cuenca-Albacete	Inicio doble calzada. Guadalajara - Enl. A-2 (p. k. 271,730-272,420)	0,7
Total Provincia					0,7
TOLEDO	ESTADO	N-502	Ávila a Córdoba	Talavera de la Reina. (p. k. 114,470-115,310)	0,8
TOLEDO	ESTADO	N-502	Ávila a Córdoba	Talavera de la Reina. (p. k. 117,1-118,730)	1,6
TOLEDO	ESTADO	TO-20	Circunvalación de Toledo	Int. A-42 - Enl. N-403 (p. k. 0,000-2,780)	2,9
TOLEDO	ESTADO	TO-23	Acceso Este a Toledo	Inicio de tramo - Int. N-400 (p. k. 0,000-7,080)	7,2
Total Provincia					12,5

CASTILLA Y LEÓN

AUTOPISTAS DE PEAJE

Dependientes del Estado 276,8
Total **276,8**

PROVINCIA	DEPENDENCIA	CARRETERA	DENOMINACIÓN	TRAMO	KILÓMETROS
ÁVILA	ESTADO	AP-51	AP-6 Conexión con Ávila	Lím. prov. Segovia-Ávila-Inters. A-51 (p. k. 85,110-104,900)	19,7
ÁVILA	ESTADO	AP-6	Villalba - Villacastín - Adanero	Lím. prov. Segovia-Ávila - L. p. Ávila-Segovia (p. k. 88,030-92,280)	4,2
ÁVILA	ESTADO	AP-6	Villalba - Villacastín - Adanero	Lím. prov. Segovia-Ávila - Inters. A-6 Adanero (p. k. 96,030-109,610)	13,5
Total Provincia					37,4
BURGOS	ESTADO	AP-1	Burgos - Armiñón	Int. A-1-Enl. Burgos - L. p. Burgos-Álava (p. k. 1,650-77,290)	75,8
BURGOS	ESTADO	AP-68	Bilbao-Zaragoza	L. p. Álava-Burgos- L. p. Burgos-La Rioja (p. k. 77,470-77,960)	0,5
Total Provincia					76,3
LEÓN	ESTADO	AP-66	Campomanes - León	L. p. León-Asturias-Enl. CL-623. Villablino (p. k. 86,850-141,100)	56,2
LEÓN	ESTADO	AP-71	León-Astorga	Enl. A-66 (Int. LE-30) - Fin doble calzada (p. k. 0,000-37,430)	37,5
Total Provincia					93,7
SEGOVIA	ESTADO	AP-51	AP-6 Conexión con Ávila	Int. AP-6 - L. p. Segovia- Ávila (p. k. 80,830-85,110)	4,3
SEGOVIA	ESTADO	AP-6	Villalba - Villacastín - Adanero	L. p. Madrid-Segovia - L. p. Segovia-Ávila (p. k. 53,660-88,030)	34,3
SEGOVIA	ESTADO	AP-6	Villalba - Villacastín - Adanero	L. p. Ávila-Segovia - L. p. Segovia-Ávila (p. k. 92,280-96,030)	3,7
SEGOVIA	ESTADO	AP-61	San Rafael-Segovia	Int. AP-6- San Rafael - Segovia (p. k. 61,000-88,610)	27,2
Total Provincia					69,5

AUTOPISTAS LIBRES Y AUTOVÍAS

Dependientes del Estado 1.694,4
 Dependientes de la Comunidad Autónoma..... 281,3
Total **1.975,7**

ÁVILA	ESTADO	A-50	Ávila-Salamanca	Int. A-51 - L. p. Ávila-Salamanca (p. k. 0,840-54,540)	53,5
ÁVILA	ESTADO	A-51	Circunvalación Ávila	Int. AP-51 - Int. N-110 (p. k. 104,910-114,660)	9,8
ÁVILA	ESTADO	A-6	Noroeste	Int. AP-6. Adanero-L. p. Ávila-Segovia (p. k. 110,570-124,240)	13,6
ÁVILA	ESTADO	A-6	Noroeste	L. p. Segovia-Ávila - L. p. Ávila-Valladolid (p. k. 126,860-137,000)	10,0
Total Provincia					87,0
BURGOS	ESTADO	A-1	Norte	L. p. Segovia-Burgos-Int. N-1 (p. k. 140,820-246,890)	108,0
BURGOS	ESTADO	A-1	Norte	Int. N-120 - Int. AP-1 (p. k. 247,300-253,000)	5,7
BURGOS	ESTADO	A-1	Norte	L. p. Álava-Burgos - L. p. Burgos-Álava (p. k. 329,470-337,030)	7,7
BURGOS	ESTADO	A-62	Castilla	Int. BU-30 - L. p. Burgos-Palencia (p. k. 9,000-40,710)	32,0
BURGOS	ESTADO	A-62	Castilla	L. p. Palencia-Burgos - L. p. Burgos-Palencia (p. k. 46,480-48,950)	2,5
BURGOS	ESTADO	A-73	Burgos-Aguilar de Campo	Var. Quintanilla de Vivar - Quinteroaño (p. k. 1,174-10,055)	9,4
BURGOS	ESTADO	BU-11	Acceso Sur a Burgos	Enl. N-1A - Int. A-1 (p. k. 3,050-4,140)	1,1
BURGOS	ESTADO	BU-30	Circunvalación de Burgos	Inicio tramo - Int. A-231/Enl. N-120 (p. k. 0,000-10,960)	10,6
BURGOS	ESTADO	BU-30	Circunvalación de Burgos	Inicio tramo - Int. A-1 (p. k. 23,490-25,970)	2,6
BURGOS	CC. AA.	A-231	Autovía del Camino de Santiago	Osomo-Burgos (Límite provincia Palencia-Burgos)	46,8
Total Provincia					226,3
LEÓN	ESTADO	A-6	Noroeste	L. p. Zamora-León - L. p. León - Lugo (p. k. 277,290-430,860)	153,8
LEÓN	ESTADO	A-60	Valladolid - León	Puente Villarente - León (p. k.124,000-131,300)	7,3
LEÓN	ESTADO	A-66	Ruta de la Plata	Int. AP-66 - L. p. León-Zamora (p. k. 143,100-196,310)	53,2
LEÓN	ESTADO	LE-11	Acceso sur a León	Fin doble calzada - Int. A-231 (p. k. 1,350-7,350)	7,0
LEÓN	ESTADO	LE-30	Circunvalación de León	Enl. A-60 - Enl. A-66/Int. AP-71 (p. k. 0,000-9,990)	10,4
LEÓN	CC. AA.	A-231	Autovía del Camino de Santiago	Provincia de León	55,4
LEÓN	CC. AA.	CL-631	Ponferrada-Villablino	Cubillos-Toreno	13,0
Total Provincia					300,1
PALENCIA	ESTADO	A-62	Castilla	L. p. Burgos-Palencia - L. p. Palencia-Burgos (p. k. 40,710-46,480)	5,9
PALENCIA	ESTADO	A-62	Castilla	L. p. Burgos-Palencia - L. p. Palencia-Valladolid (p. k. 48,950-100,870)	52,0
PALENCIA	ESTADO	A-65	Benavente - Palencia	Int. A-67 - Int. N-610 (p. k. 0,230-11,380)	11,1
PALENCIA	ESTADO	A-67	Cantabria-Meseta	Int. A-62 - L. p. Palencia-Cantabria (p. k. 0,000-117,150)	119,3
PALENCIA	ESTADO	P-11	Acceso Sur a Palencia	Int. A-67 - Palencia (p. k. 0,000-4,800)	5,1
PALENCIA	CC. AA.	A-231	Autovía del Camino de Santiago	Límite de León a Límite de Burgos	54,9
PALENCIA	CC. AA.	A-610	Palencia (A-62)	Autovía de Palencia a Magaz (A-62)	6,1
Total Provincia					254,2
SALAMANCA	ESTADO	A-50	Ávila-Salamanca	L. p. Ávila-Salamanca - Salamanca (p. k. 54,450-100,135)	47,3
SALAMANCA	ESTADO	A-62	Castilla	L. p. Zamora-Salamanca-Int. N-620 (p. k. 205,410-350,650)	144,3
SALAMANCA	ESTADO	A-66	Ruta de la Plata	El cubo de la tierra del vino - Int. A-62 (p. k. 310,122-336,500)	27,3
SALAMANCA	ESTADO	A-66	Ruta de la Plata	Int. N-620/N-630 - L. p. Salamanca-Cáceres (p. k. 339,850-424,790)	81,5
Total Provincia					300,4
SEGOVIA	ESTADO	A-1	Norte	L. p. Madrid-Segovia - L. p. Segovia-Burgos (p. k. 95,600-140,820)	44,4
SEGOVIA	ESTADO	A-6	Noroeste	L. p. Ávila-Segovia - L. p. Segovia-Ávila (p. k. 124,240-126,860)	2,7
SEGOVIA	CC. AA.	A-601	Av. de los Pinares (Valladolid-Segovia)	Límite provincia de Valladolid - Segovia	64,5
Total Provincia					111,5

SORIA	ESTADO	A-11	Duero	Int.N-122. Burgo Osma Este - Int.N-122. Burgo O. Oeste (p. k. 209,870-219,660)	10,4
SORIA	ESTADO	A-15	Navarra	Radona - Sauquillo del Campo (p.k. 13,072-27,102)	14,0
SORIA	ESTADO	A-15	Navarra	Sauquillo del Campo - Enlace Almazán Sur (p.k. 27,102 - 43,520)	16,4
SORIA	ESTADO	A-15	Navarra	Inicio tramo ctra.en construcción - Los Rábanos (p. k. 43,520-63,790)	20,3
SORIA	ESTADO	A-15	Navarra	Int. N-122 - Int. N-122 (p. k. 98,160-107,430)	8,9
SORIA	ESTADO	A-2	Nordeste	L. p. Guadalajara-Soria-L. p. Soria-Zaragoza (p. k. 139,460-180,790)	39,6
SORIA	ESTADO	SO-20	Circunvalación de Soria	Los Rábanos Soria - Soria (p. k. 0,000-9,164)	9,2

Total Provincia **118,7**

VALLADOLID	ESTADO	A-11	Duero	Int. N-122. Inicio doble calzada-Int. VA-11 (p. k. 344,480-358,270)	14,6
VALLADOLID	ESTADO	A-11	Duero	Int. N-122 - L. p. Valladolid-Zamora (p. k. 394,330-412,030)	17,7
VALLADOLID	ESTADO	A-6	Noroeste	L. p. Ávila-Valladolid - Valladolid-Zamora (p. k. 137,000-225,260)	91,6
VALLADOLID	ESTADO	A-60	Valladolid-León	Valladolid - Aeropuerto de Villanubla (p.k. 0,000-16,700)	16,7
VALLADOLID	ESTADO	A-62	Castilla	L. p. Palencia-Valladolid - Int. A-6 (100,870-151,980)	51,7
VALLADOLID	ESTADO	A-62	Castilla	Int. A-6 - L. p. Valladolid-Zamora (153,360-192,850)	40,1
VALLADOLID	ESTADO	VA-12	Acceso Sur a Valladolid	Int. N-601 - Enl. VA-20 (p. k. 175,600-185,190)	10,2
VALLADOLID	ESTADO	VA-30	Circunvalación Valladolid	Carretera CL-601 - Autovía A-62 (p. k. 12,300-21,560)	9,1
VALLADOLID	CC. AA.	A-601	Av. de los Pinares (Valladolid-Segovia)	Límite de Segovia-Valladolid	40,7

Total Provincia **292,4**

ZAMORA	ESTADO	A-11	Duero	L. p. Valladolid-Zamora - Enl. A-66/Int. ZA-12 (p. k. 412,030-455,850)	43,8
ZAMORA	ESTADO	A-11	Duero	Ronda Norte de Zamora (p. k. 461,000-467,000)	6,2
ZAMORA	ESTADO	A-52	Rías Bajas	Int. A-66 - Zamora-Ourense (p. k. 0,000-112,200)	112,2
ZAMORA	ESTADO	A-6	Noroeste	L. p. Valladolid-Zamora - L. p. Zamora-León (p. k. 225,260-277,290)	52,3
ZAMORA	ESTADO	A-62	Castilla	L. p. Valladolid-Zamora - L. p. Zamora-Salamanca (p. k. 192,850-205,410)	12,6
ZAMORA	ESTADO	A-66	Ruta de la Plata	L. p. León-Zamora - Int. A-52 (p. k. 196,310-205,610)	9,3
ZAMORA	ESTADO	A-66	Ruta de la Plata	Int. N-630 - Fin tramo (p. k. 267,300-310,122)	44,4
ZAMORA	ESTADO	N-122R		Int. N-122 - Frontera España-Portugal (p. k. 534,700-537,400)	2,7
ZAMORA	ESTADO	ZA-12	Acceso Este a Zamora	Int. N-122 - Enl. A-66/Int. A-11 (p. k. 0,000-1,770)	1,8

Total Provincia **285,2**

DOBLE CALZADA

Dependientes del Estado	80,9
Dependientes de la Comunidad Autónoma	19,5
Total	100,4

PROVINCIA	DEPENDENCIA	CARRETERA	DENOMINACIÓN	TRAMO	KILÓMETROS
ÁVILA	ESTADO	N-403	Toledo - Adanero	Ávila. Inicio doble calzada-Ávila. Fin doble calzada (p. k. 132,000-133,220)	3,2
ÁVILA	CC. AA.	CL-505	Ávila-Lim. C.A. Madrid por Tornadizos	Tramo urbano en la salida de Ávila	2,0

Total Provincia **5,3**

BURGOS	ESTADO	N-1	Madrid-Burgos	Enl. A-1 - Int. N-1 (p. k. 244,080-246,780)	2,7
BURGOS	ESTADO	N-1R	Madrid-Burgos	Enl. N-1 y BU-740 (p. k. 321,450-323,280)	1,8
BURGOS	ESTADO	N-1a		Enl. BU-11 - Burgos (p. k. 235,510-236,110)	0,6
BURGOS	ESTADO	N-120	Logroño - Burgos	Inicio doble calzada - Fin doble calzada (p. k. 106,880-109,098)	2,2
BURGOS	ESTADO	N-122	Zaragoza a Portugal por Zamora	Inicio doble calzada - Fin doble calzada (p. k. 268,800-273,800)	5,0
BURGOS	ESTADO	BU-11	Acceso Sur a Burgos	Int.N-120/N-623 Ant. En Burgos (Pza. del Rey) - Enl. N-1A Burgos (p. k. 0,0-3,050)	3,0
BURGOS	CC. AA.	BU-600	Acceso al polígono Villalonquejar	Acceso polígono Villalonquejar desde A-231	2,3
BURGOS	CC. AA.	BU-950	Ronda Este de Aranda de Duero	De la BU-925 a la N-1	3,6

Total Provincia **21,2**

LEÓN	ESTADO	A-60	Valladolid-León	Enl. LE-30 - Int. LE-20. León (p. k. 322,200-325,200)	3,1
LEÓN	ESTADO	LE-11	Acceso sur a León	León-fin doble calzada (p. k. 0,000-1,350)	1,4
LEÓN	ESTADO	LE-20	Circunvalación de León	Int. N-630/N-630A. Inicio doble calzada-Int. A-60 León (p. k. 142,980-148,610)	5,6
LEÓN	ESTADO	LE-20	Circunvalación de León	Int. A-60. León - Int. N-120 (p. k. 302,560-313,170)	10,2
LEÓN	ESTADO	N-630A	Gijón-Campomanes-León-Sevilla	Inicio doble calzada. León - Fin doble calzada. León (p. k. 144,630-146,020)	1,4
LEÓN	CC. AA.	CL-631	Ponferrada-Villablino	Ponferrada-Cubillos	5,3

Total Provincia **26,9**

SALAMANCA	ESTADO	N-620	Burgos - Frontera Portuguesa	Inicio doble calzada. Fuentes de Oñoro-Front.España-Portugal (p. k. 351,130-351,74)	0,6
SALAMANCA	ESTADO	N-620A	Burgos - Frontera Portuguesa	Enl. A-62/Int. N-620 - Fin doble calzada (p. k. 232,300-233,010)	0,7
SALAMANCA	ESTADO	N-620A	Burgos - Frontera Portuguesa	Inicio desdoblamiento - Fin de tramo (p. k. 234,180-234,380)	0,2
SALAMANCA	ESTADO	N-630	Gijón-Campomanes-León-Sevilla	Inicio doble calzada. Salamanca - Fin doble calzada. Salamanca (p.k. 340,550-342,3)	1,6
SALAMANCA	ESTADO	SA-11	Acceso Norte a Salamanca	Int. N-630 - Fin doble calzada (p. k. 335,920-336,810)	0,9
SALAMANCA	ESTADO	SA-20	Ronda Sur de Salamanca	Enl. A-50 - Int. A-66 (p. k. 91,830-96,140)	4,3

Total Provincia **8,4**

SEGOVIA	ESTADO	SG-20	Circunvalación de Segovia	Inicio doble calzada - Fin doble calzada (p. k. 8,710-10,560)	1,9
SEGOVIA	CC. AA.	CL-601	Valladolid-Navacerrada	Salida de Segovia hacia Navacerrada (hasta SG-20)	2,5
SEGOVIA	CC. AA.	CL-601	Valladolid-Navacerrada	Salida de Segovia hacia Valladolid por La Lastrilla (hasta SG-20)	3,8

Total Provincia **8,2**

SORIA	ESTADO	SO-20	Circunvalación de Soria	Int. N-111 - Int. N-122 (p. k. 12,220-14,090)	1,9
-------	--------	-------	-------------------------	---	-----

Total Provincia **1,9**

VALLADOLID	ESTADO	N-601	Valladolid-León	Enl. VA-20 - Valladolid (p.k. 185,190-186,140)	0,9
VALLADOLID	ESTADO	N-601	Valladolid-León	Enl. A-62. Valladolid-Fin doble calzada. Zaratán (p. k. 193,970-195,710)	1,7
VALLADOLID	ESTADO	VA-11	Acceso Este a Valladolid	Int. A-11 - Int. VA-20. Valladolid (p. k. 358,100-359,630)	1,5
VALLADOLID	ESTADO	VA-14	Acceso Sur a Valladolid	Enl. VA-20 - Int. VA-30 (p.k. 0,000-0,786)	0,8
VALLADOLID	ESTADO	VA-20	Circunvalación de Valladolid	Enl. A-62 - Enl. VA-12 (p. k. 0,000-10,110)	9,3
Total Provincia			14,3		
ZAMORA	ESTADO	N-122	Valladolid-Tordesillas-Frontera Portuguesa	Int. ZA-12. Inicio doble calzada-Int. ZA-20 (p. k. 455,380-457,480)	2,1
ZAMORA	ESTADO	N-122	Valladolid-Tordesillas-Frontera Portuguesa	Int. ZA-20 - Int. N-630A (p. k. 457,480-458,930)	1,1
ZAMORA	ESTADO	N-122	Valladolid-Tordesillas-Frontera Portuguesa	Int. N-630A - Fin doble calzada (p. k. 458,930-459,310)	0,4
ZAMORA	ESTADO	N-630	Gijón-Campomanes-León-Sevilla	Inicio doble calzada - Int. A-6 (p. k. 211,400-213,290)	1,9
ZAMORA	ESTADO	N-630	Gijón-Campomanes-León-Sevilla	Inicio doble calzada-Int. ZA-20/N-630A (p. k. 272,470-281,230)	8,8
Total Provincia			14,4		

CATALUÑA

AUTOPISTAS DE PEAJE

Dependientes del Estado	463,2
Dependientes de la Comunidad Autónoma	168,3
Total	631,4

PROVINCIA	DEPENDENCIA	CARRETERA	DENOMINACIÓN	TRAMO	KILÓMETROS
BARCELONA	ESTADO	AP-2B	Zaragoza- Mediterráneo	Int. B-23 - Int. AP-7N (p. k. 11,150-15,490)	4,4
BARCELONA	ESTADO	AP-7N	Autopista del Mediterráneo	L. p. Girona-Barcelona - L. p. Barcelona-Tarragona (92,600-207,270)	114,6
BARCELONA	CC. AA.	C-16	Eix del Llobregat	Via Augusta, Barcelona - C-16c, Sant Fruitós de Bages	52,4
BARCELONA	CC. AA.	C-31	Eix Costaner	Estructura Accés Mongat - C-32, Mongat (B-20)	2,3
BARCELONA	CC. AA.	C-31D	Branc de Mataró Sur	C-32, Cabrera de Mar - Argentona (puente sobre riera Argentona m.i)	1,7
BARCELONA	CC. AA.	C-32	Corredor del Mediterráneo	Límite comarcal El Baix Penedés - Puente de la C-234, Gavá	36,8
BARCELONA	CC. AA.	C-32	Corredor del Mediterráneo	C-31 / B-20 Montgat - GI-600 Blanes	50,6
BARCELONA	CC. AA.	C-33	Barcelona- Montmeló	Barcelona - Montmeló A-7	14,0
Total Provincia			276,6		
GIRONA	ESTADO	AP-7N	Autopista del Mediterráneo	Frontera Francia - L. p. Girona-Barcelona (p. k. 0,000-92,600)	92,6
Total Provincia			92,6		
LLEIDA	ESTADO	AP-2	Zaragoza- Mediterráneo	Lím. prov. Huesca-Lleida - L. p. Lleida-Tarragona (p. k. 120,550-181,110)	60,5
Total Provincia			60,5		
TARRAGONA	ESTADO	AP-2	Zaragoza- Mediterráneo	Lím. prov. Lleida-Tarragona - Int. AP-7N (p. k. 181,110-234,060)	53,1
TARRAGONA	ESTADO	AP-7N	Autopista del Mediterráneo	L. p. Barcelona-Tarragona - L. p. Tarragona-Castellón (p. k. 207,270-344,980)	138,1
TARRAGONA	CC. AA.	C-32	Corredor del Mediterráneo	A-7, El Vendrell (N-340, Masia Alfons) -Lím.C.Baix Penedés-El Garraf	10,6
Total Provincia			201,7		

AUTOPISTAS LIBRES Y AUTOVÍAS

Dependientes del Estado	370,3
Dependientes de la Comunidad Autónoma	443,6
Total	813,9

PROVINCIA	DEPENDENCIA	CARRETERA	DENOMINACIÓN	TRAMO	KILÓMETROS
BARCELONA	ESTADO	A-2	Nordeste	L. p. Lleida-Barcelona-Enl. B-20/Int. B-10 (p. k. 530,680-610,690)	78,9
BARCELONA	ESTADO	B-10	Ronda Litoral de Barcelona	Inicio de tramo - Enl. B-20/Int. A-2 (p. k. 12,290-20,190)	7,9
BARCELONA	ESTADO	B-20	Ronda Norte de Barcelona	Int.C-32 - Int. A-2/B-10 (p. k. 0,000-3,000)	3,0
BARCELONA	ESTADO	B-20	Ronda Norte de Barcelona	Int. B-10/B-20 - Int. N-2 (p. k. 16,450-26,860)	10,1
BARCELONA	ESTADO	B-22	Acceso al aeropuerto de Barcelona	P. k. 0 - Int. C-32 B (p. k. 0,000-3,160)	3,2
BARCELONA	ESTADO	B-23	Acceso Barcelona Centro	P. k. 0 Barcelona - AP-2B (p. k. 0,000-11,150)	11,1
BARCELONA	ESTADO	B-24	Acceso a Barcelona desde Vallirana	Inicio tramo corte obras - Int. A-2 (p. k. 4,190-10,780)	6,5
BARCELONA	ESTADO	B-30	Calzadas laterales AP-7 en Barcelona	Int. AP-7N - Int. AP-7N (p. k. 0,000-11,430)	11,5
BARCELONA	ESTADO	B-40	Abrera- Terrassa	Abrera - Olesa de Montserrat (p. k. 0,000-2,100)	2,1
BARCELONA	ESTADO	B-40	Abrera- Terrassa	Viladecavalls - Terrassa (p. k. 8,000-12,882)	4,9
BARCELONA	CC. AA.	C-15	Eix Diagonal	C-31, Vilanova i la Geltrú - C-15z/C-32, Vilanova i la Geltrú	2,5
BARCELONA	CC. AA.	C-15	Eix Diagonal	C-15z/C-32, Vilanova i la Geltrú - C-15z, Vilafranca del Penedés	10,0
BARCELONA	CC. AA.	C-16	Eix del Llobregat	C-58, Terrasa - C-58, B-120 Terrasa	40,7
BARCELONA	CC. AA.	C-16	Eix del Llobregat	C-16C, Sant Fruitós Bages -Sallent sud-C-16a Puig-Reig-Berga	3,7
BARCELONA	CC. AA.	C-17	Eix Congost - Fresser	Montcada i Reixac - Parets	12,0
BARCELONA	CC. AA.	C-17	Eix Congost - Fresser	Centelles - Límite comarcal Osona - el Ripollés	41,4
BARCELONA	CC. AA.	C-25	Eix Transversal	Circunvalación de Manresa	4,5
BARCELONA	CC. AA.	C-25	Eix Transversal	Lim. Comarcal La Segarra-L'Anoia - Manresa (circunvalación)	34,8
BARCELONA	CC. AA.	C-25	Eix Transversal	Manresa (circunvalación inic. antiguo desdob) - C-17, Gurb (el Vinyets)	42,1
BARCELONA	CC. AA.	C-25	Eix Transversal	C-17, Gurb (el Vinyets) - Lim. Mun. Espinelves-Sant Sadurní d'Osormort	17,5
BARCELONA	CC. AA.	C-31	Eix Costaner	C-32, Castelldefels - Castelldefels (enl. De La Pineda)	1,9
BARCELONA	CC. AA.	C-31	Eix Costaner	Castelldefels (enl. De La Pineda) - Aeropuerto (enl. Filipinas)	5,5
BARCELONA	CC. AA.	C-31	Eix Costaner	Aeropuerto (enl. Filipinas) - Final cambio Aeropuerto (enl. B-204)	3,7
BARCELONA	CC. AA.	C-31	Eix Costaner	Final cambio Aeropuerto (enl. B-204) - Inicio subterráneo	6,7
BARCELONA	CC. AA.	C-31	Eix Costaner	Inicio subterráneo - Lim. Municipal L'Hospitalet de Llobregat	2,1
BARCELONA	CC. AA.	C-31	Eix Costaner	T. M. Barcelona-Sant Adrià Besós - Estructura acceso Montgat	7,2
BARCELONA	CC. AA.	C-31C	Branc de Sant Boi	B-201, Sant Boi de Llobregat - C-31, El Prat de Llobregat (La Ribera)	3,0
BARCELONA	CC. AA.	C-31D	Branc de Mataró Sud	Argentona (pont sobre riera d'Argentona, m.i - N-II, Mataró	1,1
BARCELONA	CC. AA.	C-31F	Branc de Mataró Oeste	C-32, Cabrera de Mar - N-II, Cabrera de Mar	1,7
BARCELONA	CC. AA.	C-32	Corredor del Mediterráneo	Gavá - B-20, S. Boi Llobregat	6,5
BARCELONA	CC. AA.	C-32	Corredor del Mediterráneo	Nus del Llobregat, Cornellà Llobregat - A-2, Esplugues Llobregat	4,1
BARCELONA	CC. AA.	C-32B	Branc de L'Aeroport	El Prat de Llobregat, aeropuerto - C-31, El Prat de Llobregat (S. Cosme)	1,0
BARCELONA	CC. AA.	C-55	Abrera - Solsona	Enlace del Guix - C-25 (incorporación)	2,9
BARCELONA	CC. AA.	C-58	Barcelona-Terrassa	C-33, Barcelona (La Trinitat) - C-16, Terrassa	20,6
BARCELONA	CC. AA.	C-58C	Ronda Oeste de Sabadell	C-58, Sabadell - Antigua BV-1248, Sabadell	3,6
BARCELONA	CC. AA.	C-59	Martorelles - Sta. Maria d'Oló	Santa Perpetua de la Mogoda - B-143, Palau-Plegamanas (inicio variante)	3,7
BARCELONA	CC. AA.	C-60	Tunels de Parsers	C-32, Argentona (B-40) - AP-7, La Roca del Vallés	9,6
Total Provincia			433,2		
GIRONA	ESTADO	A-2	Nordeste	Int. N-2 - Int. N-2 (p. k. 701,950-709,230)	7,1
GIRONA	ESTADO	A-26	Figueres-Olot	Inicio doble calzada - Int. N-260 (p. k. 63,990-83,930)	19,9
GIRONA	CC. AA.	C-17	Eix Congost - Fresser	Límite comarcal Osona-el Ripollés - C-26, norte riera de Sant Quintí	6,8
GIRONA	CC. AA.	C-25	Eix Transversal	Límit. Munic. Espinelves - Sant Sadurní d'Osormort - C-25z, Vilovi d'Onyar	36,3
GIRONA	CC. AA.	C-260	Figueres-Roses	Figueres (rotonda)-Vilatenim - C-260z -Vila-sacra (rotonda)	3,3
GIRONA	CC. AA.	C-260	Figueres-Roses	C-260z -Vila-sacra (rotonda) - Castelló d'Empúries (Empuriabrava)	6,5
GIRONA	CC. AA.	C-31	Eix Costaner	C-65, Santa Cristina d'Aro (est) - Final GI-662, Platja d'Aro	3,7
GIRONA	CC. AA.	C-31	Eix Costaner	Final GI-662, Platja d'Aro - C-66, Palafrugell	19,1
GIRONA	CC. AA.	C-35	Anell de les Gavarres	AP-7, Maçanet de la Selva-C-65, Llagostera (Costa de l'Alou)	17,1
GIRONA	CC. AA.	C-65	Anell de les Gavarres	C-31, Santa Cristina d'Aro (este) - C-35 (Costa de l'Alou)	7,2
Total Provincia			126,8		

LLEIDA	ESTADO	A-2	Nordeste	L. p. Huesca-Lleida - Lleida-Tarragona (p. k. 443,690-530,680)	92,8
LLEIDA	ESTADO	A-14	Lleida-Frontera frances (Vielha)	Roselló-Aimerar (p.k.6,000-16,300)	10,3
LLEIDA	ESTADO	A-22	Lleida-Huesca	Lleida - Variante de Almacelles (p. k. 0,000-9,400)	9,4
LLEIDA	ESTADO	A-22	Lleida-Huesca	Variante de Almacelles (este) - L. p. Huesca (p. k. 9,400-19,150)	9,8
LLEIDA	ESTADO	LL-12	Acceso Sur a Lleida	Acceso AP-12 - Int. LL-11 (p. k. 0,000-5,670)	5,6
LLEIDA	CC. AA.	C-13	Eix Noguera Pallaresa	LL-12, Lleida (La Gavarrera) - C-13b. Lleida (els Magraners)	4,4
LLEIDA	CC. AA.	C-25	Eix Transversal	A-2, Cervera - LV-1004, Les Oluges	6,5
LLEIDA	CC. AA.	C-25	Eix Transversal	LV-1004, Les Oluges - L. comarcal la Segarra- L'Anoia	8,5

Total Provincia147,1

TARRAGONA	ESTADO	A-7N-340	Mediterráneo	Vandellós - 2º Cinturón de Tarragona (p. k. 1120,500-1172,460)	52,3
TARRAGONA	ESTADO	A-27	Tarragona-Montblanc	Tarragona - El Morell (p. k. 1,900 - 9,300)	7,4
TARRAGONA	ESTADO	N-241	Acceso al puerto de Tarragona	Inicio de tramo - Puerto de Tarragona (p. k. 0,000-2,390)	2,4
TARRAGONA	ESTADO	T-11	Reus-Tarragona	Int. N-420 - Enl. A-7. Gavarras (p. k. 0,000-15,130)	14,2
TARRAGONA	CC. AA.	C-14	Eix Tarragona-Andorra	T-11, Reus-C-14z Reus (enlace Reus norte)	4,5
TARRAGONA	CC. AA.	C-14	Eix Tarragona-Andorra	C-14z, Reus (enlace Reus Norte) - C-37, Alcover (accés)	10,2
TARRAGONA	CC. AA.	C-42	Acceso a Tortosa	AP-7, l'Aldea (N-235) - C-12, Tortosa	15,7

Total Provincia106,7

DOBLE CALZADA

Dependientes del Estado	34,2
Dependientes de la Comunidad Autónoma	83,9
Dependientes de las Diputaciones	8,8
Total	126,9

PROVINCIA	DEPENDENCIA	CARRETERA	DENOMINACIÓN	TRAMO	KILÓMETROS
BARCELONA	ESTADO	N-340	Cádiz y Gibraltar a Barcelona	Inicio doble calzada - Enl. B-23 (p. k. 1242,690-1243,710)	1,1
BARCELONA	CC. AA.	B-250	Circunvalación de el Prat	B-250a, el Prat de Llobregat (rotonda elíptica) - C-31, el Prat de Llobregat	2,0
BARCELONA	CC. AA.	C-1413a	Papiol - Sabadell	N-340, Molins de Rei - C-1413a (antigua carretera) Molins de Rei	1,4
BARCELONA	CC. AA.	N-152a	Acceso a Granollers	C-17, Granollers (coll de la Manyà) - L. m. Granollers-Les Franqueses del Vallés	1,4
BARCELONA	CC. AA.	C-16C	Branc de Manresa	N-141c - N-141c, Sant Fruitós de Bages (els Plans)	1,0
BARCELONA	CC. AA.	A-17	Eix Congost - Fresser	C-33/C-58, Barcelona - Montcada i Reixac (soterramiento)	4,4
BARCELONA	CC. AA.	A-17	Eix Congost - Fresser	C-33, Parets - Centelles	29,0
BARCELONA	CC. AA.	C-352	Ronda de Granollers	N-152a, Granollers - Final doble calçada	3,4
BARCELONA	CC. AA.	C-352	Ronda de Granollers	C-251 - Inicio tramo doble calçada - C-17, Canovelles	5,0
BARCELONA	CC. AA.	C-55	Abrera - Solsona	Manresa (Bufalvent, inicio desdoblamiento) - Bufalvent (final desdobl.)	1,8

Total Provincia50,4

GIRONA	ESTADO	N-156	Acceso al Aeropuerto de Girona	Enl. A-2/N-2. Inicio doble calzada-Fin doble calzada (p. k. 0,000-0,530)	0,5
GIRONA	ESTADO	N-2	Madrid a Francia por Barcelona	Inicio doble calzada - Fin doble calzada (p. k. 759,490-759,780)	0,3
GIRONA	ESTADO	N-2	Madrid a Francia por Barcelona	Inicio doble calzada - Fin doble calzada (p. k. 772,480-774,210)	1,7
GIRONA	ESTADO	N-2	Madrid a Francia por Barcelona	Inicio doble calzada - Fin doble calzada (p. k. 776,390-776,850)	0,5
GIRONA	ESTADO	N-2A	Madrid a Francia por Barcelona	Figueres. Inicio doble calzada-Figueres. Fin doble calzada (p. k. 4,470-4,840)	0,4
GIRONA	ESTADO	N-2A	Madrid a Francia por Barcelona	Girona. Inicio doble calzada-Fin doble calzada (718,360-721,350)	3,0
GIRONA	CC. AA.	C-260	Figueres - Roses	Castelló d'Empúries (Empuriabrava) - GI-614, Roses (rotonda)	3,9
GIRONA	CC. AA.	C-66	Girona - Banyoles	Sant Julià de Ramis - Cornellà del Terri	8,1
GIRONA	DIPUTACIONES	GI-V-6546	Autovía de Palafrugell a Calella		2,6

Total Provincia20,9

LLEIDA	ESTADO	LL-11	Acceso Este a Lleida	Int. A-2 - Enl. N-240. Lleida (p. k. 0,000-7,950)	8,1
LLEIDA	ESTADO	N-240	Lleida - Huesca	Int. N-240A - Int. C-13. Enl. LL-11 (p. k. 87,850-89,420)	1,6
LLEIDA	ESTADO	N-240A	Lleida - Huesca	Int. N-240. Almacelles-Fin doble calzada (p. k. 111,980-112,920)	0,9

Total Provincia10,7

TARRAGONA	ESTADO	N-240	Tarragona a S. Sebastián y Bilbao	Int. N-340A. Tarragona - Enl. A-7/N-340 (p. k. 0,350-4,980)	4,7
TARRAGONA	ESTADO	N-240	Tarragona a S. Sebastián y Bilbao	Inicio doble calzada-Fin doble calzada (p. k. 35,280-36,420)	1,1
TARRAGONA	ESTADO	N-340	Cádiz y Gibraltar a Barcelona	Inicio doble calzada-Fin doble calzada (p. k. 1079,800-1083,980)	4,9
TARRAGONA	ESTADO	N-340	Cádiz y Gibraltar a Barcelona	Inicio doble c.-Int. N-240.Tarragona. Fin doble c. (p. k. 1160,490-1161,620)	1,1
TARRAGONA	ESTADO	N-420R	Córdoba a Tarragona por Cuenca	Int. C-14 - Int. T-11 (p. k. 878,660-879,820)	1,2
TARRAGONA	ESTADO	T-11	Reus-Tarragona	Enl. A-7 Gavarras - Fin de tramo (p. k. 15,130-18,320)	3,2
TARRAGONA	CC. AA.	C-14	Eix Tarragona - Andorra	C-31B, Salou - T-11, Reus (C-14z)	5,0
TARRAGONA	CC. AA.	C-31 B	Branc de Tarragona	C-14, Salou - N-340, Tarragona (Torreforta)	10,4
TARRAGONA	CC. AA.	C-42		Tortosa (Santa Cándida, rotonda) - C-12, Tortosa	3,5
TARRAGONA	CC. AA.	C-315	Reus- Vilaseca	T-11, Reus - N-340, Reus (els Castelletes)	3,7
TARRAGONA	DIPUTACIONES	T-341	De Tortosa a Roquetes	P.k. 0,680 - P.k. 1,230	0,4
TARRAGONA	DIPUTACIONES	TV-3025	Estació L'Ametlla - N-340a	P. k. 0,580 - P. k. 0,920	0,3
TARRAGONA	DIPUTACIONES	TV-3148	La Pineda-Vilaseca	P. k. 0,000 - P. k. 3,680	3,7
TARRAGONA	DIPUTACIONES	T-319	Accesos a Port Aventura	P.K. 0,175 - 2,008	1,8

Total Provincia44,9

COMUNIDAD VALENCIANA

AUTOPISTAS DE PEAJE

Dependientes del Estado 367,1
Total **367,1**

PROVINCIA	DEPENDENCIA	CARRETERA	DENOMINACIÓN	TRAMO	KILÓMETROS
ALICANTE	ESTADO	AP-7N	Valencia a Alicante	L. p. Valencia-Alicante- Int. A-7N (p. k. 600,700-706,500)	105,6
ALICANTE	ESTADO	AP-7N	Valencia a Alicante	Int. A-7N - L. p. Alicante-Murcia (p. k. 724,080-774,350)	50,3
ALICANTE	ESTADO	AP-7NA	Valencia a Alicante	Enl. 66 Vila Joiosa - Int. A-70 (p. k. 674,430-678,000)	3,6
Total Provincia					159,5
CASTELLÓN	ESTADO	AP-7N	Tarragona a Valencia	L. p. Tarragona-Castellón - L. p. Castellón-Valencia (p. k. 344,980-465,470)	119,9
Total Provincia					119,9
VALENCIA	ESTADO	AP-7N	Tarragona a Valencia	L. p. Castellón-Valencia - Int. A-7N Puçol (p. k. 465,470-480,000)	14,6
VALENCIA	ESTADO	AP-7N	Valencia a Alicante	Int. A-7N - L. p. Valencia-Alicante (p. k. 526,470-600,700)	73,2
Total Provincia					87,8

AUTOPISTAS LIBRES Y AUTOVÍAS

Dependientes del Estado 602,9
 Dependientes de la Comunidad Autónoma 172,2
Total **775,2**

PROVINCIA	DEPENDENCIA	CARRETERA	DENOMINACIÓN	TRAMO	KILÓMETROS
ALICANTE	ESTADO	A-31	Alicante	L. p. Albacete-Alicante - Puerto de Alicante (p. k. 165,540-239,750)	74,2
ALICANTE	ESTADO	A-70	Circunvalación Alicante	Int. AP-7N - Int. A-7N (p. k. 0,000-31,400)	31,5
ALICANTE	ESTADO	A-77	Circunvalación Alicante	Enl. A-70 - Enl. AP-7N (p. k. 0,000-7,370)	7,7
ALICANTE	ESTADO	A-77A	Circunvalación Alicante	Enl. A-70 - Enl. A-77 (p. k. 0,000-4,070)	4,1
ALICANTE	ESTADO	A-7N	Acceso Noroeste a Alicante	Int. A-31 - L. p. Alicante-Murcia (p. k. 701,990-749,490)	47,4
ALICANTE	ESTADO	A-7N	Mediterráneo	Muro de Alcoy - L. p. Valencia (p. k. 806,450-808,500)	2,0
ALICANTE	ESTADO	A-7S	Mediterráneo	Enl. AP-7N - Int. A-7N (p. k. 431,800-491,630)	60,3
ALICANTE	ESTADO	CV-80	Autovía de Castalla	Enl. A-70 - Enl. A-77 (p. k. 16,000 - 19,700)	3,7
ALICANTE	ESTADO	EL-20	Circunvalación Elche	Inicio tramo - Fin tramo (p. k. 0,000-5,590)	5,1
ALICANTE	CC. AA.	CV-80	SAX-CASTALLA	A-31 - CV-815	15,5
Total Provincia					251,4
CASTELLÓN	ESTADO	A-23	Mudéjar	L. p. Valencia-Castellón - L. p. Castellón-Teruel (p. k. 16,950-62,580)	45,7
CASTELLÓN	ESTADO	A-7N	Mediterráneo	Int. CV-10 - L. p. Castellón-Valencia (p. k. 274,170-292,890)	18,7
CASTELLÓN	ESTADO	CS-22	Nueva carretera acceso puerto de Castellón	Enl. N-340 - Puerto de Castellón (p. k. 1,220-11,340)	10,3
CASTELLÓN	CC. AA.	CV-10	La Vilavella-La Jana	A-7 - CV-13	42,9
CASTELLÓN	CC. AA.	CV-13	Benloch-Torreblanca	CV-10 - Aeropuerto de Castelló	3,4
Total Provincia					120,9
VALENCIA	ESTADO	A-23	Mudéjar	Int. V-23 - L. p. Valencia-Castellón (p. k. 0,200-16,950)	16,8
VALENCIA	ESTADO	A-3	Este	L. p. Cuenca-Valencia - Valencia (p. k. 247,580-352,040)	103,9
VALENCIA	ESTADO	A-35	Almansa-Xàtiva	L. p. Albacete-Valencia - Int. N-430/Enl. CV-40 (p. k. 8,780-44,330)	35,8
VALENCIA	ESTADO	A-38	Valencia-Verger	Sollana - Int. N-332R (p. k. 0,000-14,500)	14,7
VALENCIA	ESTADO	A-38	Valencia-Verger	Gandía - Xeresa (p. k. 35,400-38,400)	3,0
VALENCIA	ESTADO	A-7N	Mediterráneo	L. p. Castellón-Valencia - Int. AP-7N (p. k. 292,890-298,190)	5,3
VALENCIA	ESTADO	A-7N	Mediterráneo	Int. AP-7N - Int. V-31 (p. k. 479,720-527,910)	47,9
VALENCIA	ESTADO	A-7N	Mediterráneo	L. p. Valencia - Puerto de Albaida (p. k. 808,500-814,320)	6,0
VALENCIA	ESTADO	V-21	Puzol a Valencia	Inicio tramo p. k. 0,0 - Valencia (p. k. 0,000-18,290)	18,3
VALENCIA	ESTADO	V-23	Acceso al Puerto de Sagunto	Inicio tramo - Fin doble calzada (p. k. 0,000-9,790)	9,8
VALENCIA	ESTADO	V-30	Circunvalación de Valencia	Inicio tramo p. k. 0,0 - Int. A-7N (p. k. 0,000-17,310)	17,3
VALENCIA	ESTADO	V-31	Acceso Sur a Valencia	Int. A-7N - Valencia (p. k. 0,000-13,580)	13,6
VALENCIA	CC. AA.	CV-30	Ronda Nord de Valencia	V-30 - Valencia	4,5
VALENCIA	CC. AA.	CV-33	Distribuidor Sur	CV-4006 - CV-36	7,6
VALENCIA	CC. AA.	CV-35	Valencia-Ademuz	CV-30 - CV-245	34,8
VALENCIA	CC. AA.	CV-36	Radial Valencia-Torrent	V-30 - A-7	12,3
VALENCIA	CC. AA.	CV-40	Autovía Central	A-7 - N-340	24,6
VALENCIA	CC. AA.	CV-50	Tavernes Valligna-Lliria	A-7 - CV-43	5,0
VALENCIA	CC. AA.	CV-50	Tavernes Valligna-Lliria	Accés Benaguasil -CV-35	4,7
VALENCIA	CC. AA.	CV-60	L'Olleria-Gandia-Oliva	CV-610 - CV-686	12,1
VALENCIA	CC. AA.	CV-500	Valencia-Sueca (Autop. del Saler)	V-30 - CV-5010	5,0
Total Provincia					402,9

DOBLE CALZADA

Dependientes del Estado 118,3
 Dependientes de la Comunidad Autónoma 150,5
 Dependientes de las Diputaciones 19,6
Total **288,3**

PROVINCIA	DEPENDENCIA	CARRETERA	DENOMINACION	TRAMO	KILOMETROS
ALICANTE	ESTADO	A-79	Vía parque Elche-Alicante	Int. A-31 - Enl. CV-86 (p.k. 0,000-6,000)	6,0
ALICANTE	ESTADO	N-325	Alicante a Francia por Zaragoza	Inicio doble calzada - Fin doble calzada (p. k. 1,880-3,330)	1,5
ALICANTE	ESTADO	N-325	Alicante a Francia por Zaragoza	Inicio doble calzada - Fin doble calzada (p. k. 4,020-6,510)	2,5
ALICANTE	ESTADO	N-332	Cartagena - Valencia	Torreveja - Fin doble calzada (44,260-71,700)	26,6
ALICANTE	ESTADO	N-332	Cartagena - Valencia	Inicio doble calzada - Fin doble calzada (95,810-97,850)	2,0
ALICANTE	ESTADO	N-332	Cartagena - Valencia	Inicio doble calzada en Benissa-Fin doble calzada (p. k. 177,770-178,530)	0,8
ALICANTE	ESTADO	N-334	Circunvalación de Alicante	Enl. A-70 - Antigua N-332. Fin tramo (0,350-0,940)	0,6
ALICANTE	ESTADO	N-338	Cádiz y Gibraltar a Barcelona	Inicio ramal enlace - Fin doble calzada (p. k. 0,000-1,480)	1,9
ALICANTE	ESTADO	N-340	Alicante a Francia por Zaragoza	Inicio doble calzada - Fin doble calzada (p. k. 708,340-709,460)	1,1
ALICANTE	ESTADO	N-340	Alicante a Francia por Zaragoza	Int. N-325 - Fin doble calzada (p. k. 709,980-719,680)	9,7
ALICANTE	ESTADO	N-340	Alicante a Francia por Zaragoza	Inicio doble calzada - Fin doble calzada (p. k. 721,120-722,260)	2,1
ALICANTE	ESTADO	N-340	Alicante a Francia por Zaragoza	Inicio doble calzada. Alcoy - Fin doble calzada (p. k. 796,040-798,980)	3,0
ALICANTE	ESTADO	N-340	Alicante a Francia por Zaragoza	Inicio doble calzada - Fin doble calzada (p. k. 802,670-805,800)	3,1
ALICANTE	ESTADO	N-340A	Alicante a Francia por Zaragoza	Int. N-340. Elche - Int. N-340. Elche (p. k.718,500-722,850)	4,4
ALICANTE	CC. AA.	CV-70	Alcoi-Benidorm	Acceso a Polop - N-332	6,6
ALICANTE	CC. AA.	CV-81	Ontinyent - Villena - Yecla	Accesos a Villena	1,9
ALICANTE	CC. AA.	CV-84	Elx-Novelda	A-7 - N-325	7,1
ALICANTE	CC. AA.	CV-86	Via Parc Alacant-Elx	A-340 - EL-20	8,1
ALICANTE	CC. AA.	CV-95	Torreveja - Orihuela	CV-925 - CV-930	0,5
ALICANTE	CC. AA.	CV-725	Ondara-Dénia	CV-724 - Dénia	2,5
ALICANTE	CC. AA.	CV-821	Sant Vicent- Sant Joan	A-77a- Sant Joan d' Alacant	9,5
ALICANTE	CC. AA.	CV-835	Novelda- Monóver	Acc. O. Novelda - Ac. S. Novelda	1,1
ALICANTE	CC. AA.	CV-855	Elx - Dolores	Ronda Elx - CV-851	8,3
ALICANTE	CC. AA.	CV-865	Elx- Santa Pola	Acc. O. Santa Pola - N-332	2,0
ALICANTE	CC. AA.	CV-905	Benijófar -Torreveja	AP-7 - Torreveja	10,8
ALICANTE	DIPUTACIONES	CV-740	De la N-332 a Jávea por Teulada y Poble Nou	P. k. 0,000 - 1,620	1,6
ALICANTE	DIPUTACIONES	CV-743	Teulada a Moraira	P. k. 5,140 - 5,650	0,5
ALICANTE	DIPUTACIONES	CV-765	N-332 al Puerto Altea por playa Albrí	P. k. 1,410 - 2,200	0,8
ALICANTE	DIPUTACIONES	CV-767	Finestrat-La Cala	P. k. 3,520 - 5,350	1,8
ALICANTE	DIPUTACIONES	CV-770	Villajoyosa a la CV-70 por Sella y Alcoleja	P. k. 0,000 - 0,640	0,6
ALICANTE	DIPUTACIONES	CV-777	El Campello a Busot	P. k. 0,000 - 0,470	0,5
ALICANTE	DIPUTACIONES	CV-802	Inters. CV-799 con la CV-793 en Onil, a la CV-801	P. k. 3,700 - 5,650	2,0
ALICANTE	DIPUTACIONES	CV-822	Alicante a Villafranqueza	P. k. 0,000 - 2,610	2,6
ALICANTE	DIPUTACIONES	CV-828	Alicante a San Vicente Raspeig	P. k. 0,000 - 5,505	5,1
ALICANTE	DIPUTACIONES	CV-832	Novelda a Castillo de la Mola	P. k. 0,000 - 0,320	0,3
ALICANTE	DIPUTACIONES	CV-853	Elche a la Marina	P. k. 0,000 - 0,290	0,3
Total Provincia					139,8
CASTELLÓN	ESTADO	CS-22	Nueva carretera acceso Puerto de Castellón	Inicio tramo p. k. 0 - Enl. N-340 (p. k. 0,000-1,220)	1,3
CASTELLÓN	ESTADO	N-225	Circunvalación de Castellón	Inicio doble calzada - Int. A-7N (p.k. 15,090-16,230)	1,1
CASTELLÓN	ESTADO	N-225	Circunvalación de Castellón	Int. A-7N - Fin doble calzada (p. k. 18,430-18,530)	0,1
CASTELLÓN	ESTADO	N-232	Vinaroz a Santander	Int. N-430. Vinaroz - Fin doble calzada (p. k. 0,000-0,610)	0,6
CASTELLÓN	ESTADO	N-340A	Cádiz y Gibraltar a Barcelona	Enl. N-340 - Fin doble calzada (p. k. 969,510-970,070)	0,6
CASTELLÓN	CC. AA.	CV-16	Castelló- L'Alcova	N-340 - CV-1541	9,2
CASTELLÓN	CC. AA.	CV-18	Castelló-Almenara	CS-22 - Acceso Nules	15,3
CASTELLÓN	CC. AA.	CV-20	Villarreal-Puebla de Arenoso	AP-7 - CV-21	10,5
CASTELLÓN	CC. AA.	CV-149	Castelló- Benicàssim	Castellón de la Plana - Benicàssim	7,2
CASTELLÓN	CC. AA.	CV-151	Castelló - Borriol	N-340 - CV-10	2,2
Total Provincia					48,1
VALENCIA	ESTADO	N-337	Acceso al Puerto de Gandía	Inicio doble calzada - Fin doble calzada (p. k. 1,550-1,960)	0,4
VALENCIA	ESTADO	N-340	Cádiz y Gibraltar a Barcelona	Inicio doble calzada. Albalá - Fin doble c. Albalá (p. k. 818,190-818,990)	0,8
VALENCIA	ESTADO	A-7N	Cádiz y Gibraltar a Barcelona	Int. N-430 - Int. V-31/A-7N (p. k. 354,910-394,790)	39,3
VALENCIA	ESTADO	N-340A	Cádiz y Gibraltar a Barcelona	Enl. V-31 - Fin doble calzada (p. k. 895,440-897,450)	2,0
VALENCIA	ESTADO	N-344	Almería a Valencia por Yecla	Inicio doble calzada - Int. A-35 (p. k.132,090-133,190)	1,1
VALENCIA	ESTADO	A-7	Mediterráneo	Int. A-35/Enl. CV-40 - Int. N-340 (p. k. 394,790-399,570)	4,2
VALENCIA	ESTADO	V-11	Acceso al Aeropuerto de Valencia	Inicio tramo. p. k. 0,0 - Int. N-220 (p. k. 0,000-1,500)	1,5
VALENCIA	CC. AA.	CV-25	Lliria-Segorbe	Lliria- Rotonda Sant Gerard	1,5
VALENCIA	CC. AA.	CV-31	Distribuidor Norte	CV-30 - CV-35	3,1
VALENCIA	CC. AA.	CV-32	Eix de la Gombalda	V-21 - CV-300	3,1
VALENCIA	CC. AA.	CV-32	Eix de la Gombalda	Acceso Massamagrell - A-7	3,0
VALENCIA	CC. AA.	CV-33	Distribuidor Sud	V-31 - CV-4006	1,0
VALENCIA	CC. AA.	CV-42	Alzira-Almussafes	CV-43 - CV-5121	1,8
VALENCIA	CC. AA.	CV-42	Alzira-Almussafes	CV-516 - Accés Pol. Industrial	1,0
VALENCIA	CC. AA.	CV-42	Alzira-Almussafes	Glorieta N. Almussafes - A-7	4,4
VALENCIA	CC. AA.	CV-81	Ontinyent - Villena - Yecla	Accesos a Ontinyent	0,7
VALENCIA	CC. AA.	CV-81	Ontinyent - Villena - Yecla	Accesos a Bocairent	0,7
VALENCIA	CC. AA.	CV-300	El Puig- Meliana	CV-306 - Foios	6,8
VALENCIA	CC. AA.	CV-365	Acceso Noroeste Paterna	CV-35 - CV-367	2,3
VALENCIA	CC. AA.	CV-366	Acceso Este Torrent	CV-33 - LV-Torrent	2,0
VALENCIA	CC. AA.	CV-400	Àvinguda del Sud	V-30 - CV-33	5,5
VALENCIA	CC. AA.	CV-407	Picanya-Paiporta-Sedaví	CV-400 - CV-4001 (Benetússer)	0,7
VALENCIA	CC. AA.	CV-410	Ronda Alaquàs - Aldaia	CV-36 - A-3	3,8
VALENCIA	CC. AA.	CV-515	Algemesí - Sueca	Accesos Sueca	0,3
VALENCIA	CC. AA.	CV-610	Xàtiva-El Morquí	Accesos al Genovés	0,4
VALENCIA	CC. AA.	CV-645	Canals-Xàtiva	CV-610 - CV-567	4,7
VALENCIA	CC. AA.	CV-660	Font D. L. Figuera - Ontinyent	CV-6601 (Ac. Ontinyent) - Rotonda	0,7
VALENCIA	DIPUTACIONES	CV-336	Ribaroja de Turia a Bétera	San Antonio de Benagéber a Bétera	3,5
Total Provincia					100,5

EXTREMADURA

AUTOPISTAS LIBRES Y AUTOVÍAS

Dependientes del Estado 575,7
 Dependientes de la Comunidad Autónoma 117,9
Total **693,6**

PROVINCIA	DEPENDENCIA	CARRETERA	DENOMINACIÓN	TRAMO	KILÓMETROS
BADAJÓZ	ESTADO	A-5	Suroeste	L. p. Cáceres-Badajoz - Frontera España-Portugal (p. k. 301,770-407,830)	106,9
BADAJÓZ	ESTADO	A-66	Ruta de la Plata	L. p. Cáceres-Badajoz - Enl. N-430 Torrefresneda (p. k. 598,060-617,880)	19,7
BADAJÓZ	ESTADO	A-66	Ruta de la Plata	Int. A-5 Mérida - L. p. Badajoz-Huelva (p. k. 623,910-739,810)	112,2
BADAJÓZ	CC. AA.	EX-A2	Autovía Miajadas-Vegas Altas	P. k. 7,470 - 24,620	16,9
Total Provincia					255,6

CÁCERES	ESTADO	A-5	Suroeste	L. p. Toledo-Cáceres - L. p. Cáceres-Badajoz (p. k. 168,090-301,770)	126,1
CÁCERES	ESTADO	A-58	Autovía Trujillo-Cáceres	Int. A-5 - Fin tramo (p. k. 0,000-45,526)	45,4
CÁCERES	ESTADO	A-66	Ruta de la Plata	L. p. Salamanca-Cáceres - L. p. Cáceres-Badajoz (p. k. 424,790-598,060)	165,5
CÁCERES	CC. AA.	EX-A1	Navalmoral de la Mata a Portugal	Navalmoral de la Mata-Río Tietar	29,4
CÁCERES	CC. AA.	EX-A1	Navalmoral de la Mata a Portugal	Río Tietar-Plasencia	22,9
CÁCERES	CC. AA.	EX-A1	Navalmoral de la Mata a Portugal	Plasencia-Galisteo	11,1
CÁCERES	CC. AA.	EX-A1	Navalmoral de la Mata a Portugal	Galisteo- El Batán	10,2
CÁCERES	CC. AA.	EX-A1	Navalmoral de la Mata a Portugal	El Batán - Coria	9,7
CÁCERES	CC. AA.	EX-A1	Navalmoral de la Mata a Portugal	Coria - Moraleja	5,0
CÁCERES	CC. AA.	EX-A1	Navalmoral de la Mata a Portugal	Moraleja este - Moraleja oeste	5,3
CÁCERES	CC. AA.	EX-A2	Miajadas - Vegas Altas	P. k. 0,000 - p. k. 7,460	7,4
Total Provincia					438,0

DOBLE CALZADA

Dependientes del Estado 35,9
 Dependientes de la Comunidad Autónoma 36,6
Total **72,5**

PROVINCIA	DEPENDENCIA	CARRETERA	DENOMINACIÓN	TRAMO	KILÓMETROS
BADAJÓZ	ESTADO	BA-20	Circunvalación a Badajoz	Enl. A-5/N-5A - Int. Ex100. Badajoz (p. k. 0,000-7,730)	7,9
BADAJÓZ	ESTADO	N-430A	Badajoz a Xátiva	Int. BA-20. Badajoz - Int. N-432A. Badajoz (p.k. 0,000-1,500)	1,5
BADAJÓZ	ESTADO	N-432	Badajoz a Granada	Int. BA-20/N-432A. Badajoz - Fin doble calzada (p.k. 0,000-1,690)	1,6
BADAJÓZ	ESTADO	N-432	Badajoz a Granada	Zafra. Inicio doble calzada - Zafra. Fin doble calzada (p. k. 72,130-74,580)	2,5
BADAJÓZ	ESTADO	N-502	Ávila a Córdoba	Inicio doble calzada-Fin doble calzada (p. k. 243,740-244,110)	0,4
BADAJÓZ	ESTADO	N-5A	Madrid a Portugal por Badajoz	Inicio doble calzada - Int. BA-20/Enl. A-5 (p. k. 395,030-395,300)	0,3
BADAJÓZ	ESTADO	N-630	Gijón a Puerto de Sevilla por Badajoz	Mérida. Inicio doble calzada - Mérida. Fin doble calzada (p. k. 618,700-619,110)	0,4
BADAJÓZ	ESTADO	N-630	Gijón a Puerto de Sevilla por Badajoz	Mérida. Inicio doble calzada - Int. N-5A. Mérida (p. k. 619,410-620,680)	1,3
BADAJÓZ	CC. AA.	EX-100	Cáceres a Badajoz	De p. k. 80,000 a estación FFCC en Badajoz	7,2
BADAJÓZ	CC. AA.	EX-103	Puebla de Alcocer a EX-201 por Llerena	Travesía de Castuera	1,1
BADAJÓZ	CC. AA.	EX-107	Badajoz a Portugal por Villanueva del Fresno	Travesía de Badajoz	1,7
BADAJÓZ	CC. AA.	EX-107	Badajoz a Portugal por Villanueva del Fresno	Travesía de Olivenza	1,4
BADAJÓZ	CC. AA.	EX-112	Zafra a Villanueva del Fresno	Tramo pasos inferiores FFCC	1,6
BADAJÓZ	CC. AA.	EX-206	Cáceres a Villanueva de la Serena	Don Benito - Villanueva de la Serena	4,1
BADAJÓZ	CC. AA.	EX-310	Badajoz a Valverde de Leganés	Travesía de Badajoz	2,8
BADAJÓZ	CC. AA.	EX-322	Cabeza del Buey a Puebla de Alcocer	Embalse de la Serena	1,3
BADAJÓZ	CC. AA.	EX-329	Enlace N-V con EX-100	EX-100/ EX-330 a N-V	0,5
BADAJÓZ	CC. AA.	EX-347	Villanueva de la Serena a La Haba	Zona urbana Villanueva de la Serena	0,2
BADAJÓZ	CC. AA.	EX-362	N-432 a Fuente del Maestre	Travesía de Fuente del Maestre	0,5
BADAJÓZ	CC. AA.		Puente Lusitania en Mérida		0,6
BADAJÓZ	CC. AA.		Puente de la Autonomía en Badajoz		0,3
BADAJÓZ	CC. AA.		Puente Real en Badajoz		1,0
Total Provincia					40,0

CÁCERES	ESTADO	N-521	Trujillo-Cáceres	Int. N-521. Cáceres - Inic. Cesión (p.k. 42,510-47,130)	4,2
CÁCERES	ESTADO	N-521	Trujillo-Cáceres	Fin cesión - Int. CC-11. Cáceres (p.k. 47,387-48,662)	1,3
CÁCERES	ESTADO	CC-21	Acceso Oeste a Cáceres	Int. CC-11. Cáceres - Int. N-521 (p. k. 49,240-52,410)	3,3
CÁCERES	ESTADO	N-630	Gijón a Puerto de Sevilla por Badajoz	Plasencia. Fin doble calzada-Plasencia. Fin doble c. (p. k. 474,330-475,830)	1,5
CÁCERES	ESTADO	N-630	Gijón a Puerto de Sevilla por Badajoz	Enl. A-66 - Fin doble calzada (p.k. 546,240-556,670)	9,9
CÁCERES	CC. AA.	EX-206	Cáceres a Villanueva de la Serena	P. k. 0,370-1,030 Travesía de Cáceres (coincide con calles de Cáceres)	1,7
CÁCERES	CC. AA.	EX-304	Ronda Sur de Plasencia		8,8
CÁCERES	CC. AA.	EX-390	Cáceres a Torrejón el Rubio	Travesía de Cáceres	1,8
Total Provincia					32,5

GALICIA

AUTOPISTAS DE PEAJE

Dependientes del Estado	273,0
Dependientes de la Comunidad Autónoma	54,3
Total	327,3

PROVINCIA	DEPENDENCIA	CARRETERA	DENOMINACIÓN	TRAMO	KILÓMETROS
A CORUÑA	ESTADO	AP-53	Santiago - Alto de Santo Domingo	Int. N-525/SC-11 - L. p. A Coruña-Pontevedra (p. k. 0,000-17,900)	17,8
A CORUÑA	ESTADO	AP-9	Ferrol - Frontera Portuguesa	Enl. 3 AC-11 A Coruña - L. p. A Coruña-Pontevedra (p. k. 2,630-94,750)	92,3
A CORUÑA	ESTADO	AP-9F	Ferrol - Frontera Portuguesa	Int. AP-9 - Enl. FE-13/Int. FE-15 (p. k. 0,000-36,190)	36,2
A CORUÑA	CC. AA.	AG-55	A Coruña - Carballo	A Coruña a Carballo	33,3
Total Provincia			179,6		

PONTEVEDRA	ESTADO	AP-53	Santiago - Alto de Santo Domingo	L. p. A Coruña-Pontevedra - Enl. 8 Alto Santo Domingo (p. k. 17,900-56,600)	38,8
PONTEVEDRA	ESTADO	AP-9	Ferrol - Frontera Portuguesa	L. p. A Coruña-Pontevedra - Enl. A-55 Tuy (p. k. 94,750-177,860)	83,1
PONTEVEDRA	ESTADO	AP-9V	Ferrol - Frontera Portuguesa	Int. AP-9 - Vigo (p. k. 0,200-5,110)	4,8
PONTEVEDRA	CC. AA.	AG-57	Puxeiros (AP-9) - Val Miñor	Enlace Baiona - VG-20	17,1
PONTEVEDRA	CC. AA.	AG-57 N	Ramal a Nigrán	Ramal a Nigrán	3,9
Total Provincia			147,7		

AUTOPISTAS LIBRES Y AUTOVÍAS

Dependientes del Estado	496,7
Dependientes de la Comunidad Autónoma	191,2
Total	687,8

PROVINCIA	DEPENDENCIA	CARRETERA	DENOMINACIÓN	TRAMO	KILÓMETROS
A CORUÑA	ESTADO	A-54	Lugo-Santiago	Enl. SC-20 - Enl. SC-21 (p. k. 0,000-8,980)	9,0
A CORUÑA	ESTADO	A-6	Noroeste	L. P. L. Lugo-A Coruña -Acc. AG-55 (p. k. 540,470-593,190)	52,7
A CORUÑA	ESTADO	AC-14	Nuevo acceso a A Coruña desde A-6	A Zapateira - Intersección A-6 (p. k. 3,800-9,765)	6,0
A CORUÑA	CC. AA.	AG-11	Padrón (N-550) - Ribeira (AC-550)	Padrón-Ribeira	40,1
A CORUÑA	CC. AA.	AG-13	O Castelo (VG-1.3) - Santa María de Vigo (A-6)	O Castelo (VG-1.3) - Coiro (N-VI)	2,0
A CORUÑA	CC. AA.	AG-56	A Rocha (SC-20)-Birón (AC-543)	A Rocha-Birón	12,3
A CORUÑA	CC. AA.	AG-58	Penelas (AG-59)-Cacheiras (AC-841)	Penelas-Cacheiras	1,4
A CORUÑA	CC. AA.	AG-59	Santiago Compostela (AP-53)-Pontevedra (AC-841)	Santiago-Pontevea	6,5
A CORUÑA	CC. AA.	AG-64	Ferrol-Vilalba	Ferrol-Límite de provincia	39,8
Total Provincia			169,8		

LUGO	ESTADO	A-6	Noroeste	L. p. León-Lugo - L. p. Lugo-A Coruña (p. k. 430,860-540,470)	109,8
LUGO	ESTADO	A-8	Cantábrico	L. p. Asturias-Lugo - Fin tramo (p. k. 506,080-523,610)	17,6
LUGO	ESTADO	A-8	Cantábrico	Barreiros - Lourenzá (p. k. 523,610-532,810)	9,2
LUGO	ESTADO	A-8	Cantábrico	Lourenzá - Mondoñedo (p. k. 532,810-536,310)	3,5
LUGO	ESTADO	A-8	Cantábrico	Abadín - Acc. A-6 - Fin tramo (p. k. 553,000-593,040)	40,2
LUGO	CC. AA.	AG-64	Ferrol-Vilalba	Límite de provincia- Villalba (A-8)	16,2
Total Provincia			196,4		

OURENSE	ESTADO	A-52	Rías Bajas	L. p. Zamora-Ourense -L. p. Ourense-Pontevedra (p. k. 112,480-267,110)	153,9
OURENSE	ESTADO	A-75	Verín - Frontera Portuguesa	Verín - Frontera Portuguesa (p. k. 0,000-12,722)	12,8
OURENSE	ESTADO	OU-11	Acceso Centro a Ourense	Int. N-120/Enl. N-525 - Int. A-52 (p. k. 0,000-1,940)	1,6
OURENSE	CC. AA.	AG-31	Saída 217 (A-52) - Celanova (OU-540)	Saída 217 (A-52) - Celanova (OU-540)	18,1
OURENSE	CC. AA.	AG-53	Alto de Santo Domingo (AP-53)-Barbantes (A-52)	Límit. provincia - Barbantes (A-52)	24,7
OURENSE	CC. AA.	AG-54	AG-53 - O Carballiño (N-451)	AG-53 - O Carballiño (N-541)	5,2
Total Provincia			216,3		

PONTEVEDRA	ESTADO	A-52	Rías Bajas	L. p. Ourense-Pontevedra - Enl. A-55 Carracido (p. k. 267.110-306,290)	39,1
PONTEVEDRA	ESTADO	A-55	Vigo - Tui	Fin doble calzada. Inicio Autovía-Frontera Portugal IP-1 (p. k. 2,740-31,020)	28,3
PONTEVEDRA	ESTADO	PO-11	Acceso al Puerto de Marín	Int. PO-10 - Fin doble calzada. Marín (p. k. 0,000-3,510)	3,6
PONTEVEDRA	ESTADO	VG-20	Segundo cinturón de Vigo	Fin doble calzada. Inicio Autovía - Int. AG-57 (p. k. 2,080-11,200)	9,4
PONTEVEDRA	CC. AA.	AG-41	Curro (PO-531) - Sanxenxo (VG-4.1)	Peaje AP-9 - Sanxenxo	18,8
PONTEVEDRA	CC. AA.	AG-53	Alto de Santo Domingo (AP-53)-Barbantes (A-52)	Alto Santo Domingo - Límite provincia	6,2
Total Provincia			105,3		

DOBLE CALZADA

Dependientes del Estado	78,2
Dependientes de la Comunidad Autónoma	13,4
Total	91,6

A CORUÑA	ESTADO	AC-10	AC-11 (Alfonso Molina)-AC-1-2 (N-6 S. Pedro Nos)	Enl. AC-11. A Coruña - Enl. A-12 (p. k. 0,000-1,670)	1,7
A CORUÑA	ESTADO	AC-11	Avda. Alfonso Molina de A Coruña	Int. AC-12 A. Coruña - Int. AC-12 (p. k. 0,000-4,140)	5,1
A CORUÑA	ESTADO	AC-12	San Pedro de Nos - Puerto de A Coruña	Int. AC-11. A Coruña - Int. N-6. Perillo (p. k. 0,000-7,260)	7,7
A CORUÑA	ESTADO	FE-11	La Trinchera-El Ponto	Enl. FE-14. Ferrol - Int. AC-862 (p. k. 0,000-6,240)	6,4
A CORUÑA	ESTADO	FE-12	Freixeiro- Río do Pozo	Acceso AP-9F - Int. DP-5401 (p. k. 0,000-2,170)	2,1
A CORUÑA	ESTADO	FE-13	Montón-Catabois	Enl. FE-14. Ferrol - Int. AC-11. Ferrol (p. k. 0,000-3,700)	3,8
A CORUÑA	ESTADO	FE-14	Fene-Puerto	Int. AC-862. Ferrol - Int. N-651. Fene (p. k. 0,000-4,860)	5,3
A CORUÑA	ESTADO	FE-15	Acceso al Puerto exterior de El Ferrol	Int. AP-9F/Enl. FE-13 - Puerto Ferrol (p. k. 36,190-39,660)	3,5
A CORUÑA	ESTADO	N-550	La Coruña a Tuy	Int. SC-20 - Fin doble calzada (p. k. 67,100-68,690)	1,6
A CORUÑA	ESTADO	N-6	Madrid - A Coruña	Inicio doble calzada-Espíritu Santo. Fin doble calzada (p. k. 579,850-5802,150)	0,3
A CORUÑA	ESTADO	N-651	Acceso al Puerto de El Ferrol	Int. N-6A. Betanzos-Betanzos. Fin doble calzada (p. k. 0,000-0,310)	0,3
A CORUÑA	ESTADO	N-651	Acceso al Puerto de El Ferrol	Inicio doble calzada-Fin doble calzada (p. k. 27,690 -28,460)	0,7
A CORUÑA	ESTADO	N-6A	Madrid - A Coruña	Betanzos. Inicio doble calzada-Betanzos. Fin doble c. (p. k. 582,440-582,690)	0,3
A CORUÑA	ESTADO	SC-11	Acceso A-9 - Cornes	Int. SC-20 En Santiago - Int. AP-53/N-525 (p. k. 0,000-2,480)	2,5
A CORUÑA	ESTADO	SC-20	Circunvalación Santiago Compostela	Inicio doble calzada - Int. N-550 (p. k. 0,130-10,350)	10,2
A CORUÑA	ESTADO	SC-21	Acceso al Aeropuerto de Santiago Compostela	A-54 - Aeropuerto (p. k. 0,000-1,160)	1,2
A CORUÑA	CC. AA.	AC-163	Sada (AC-162) - Mera (AC-173)	P. k. 0,000 al 0,460	0,4
A CORUÑA	CC. AA.	AC-552	A Coruña (A Grela) - Cee (AC-550)	A Grela - AG-55	2,1
Total Provincia					55,1
LUGO	ESTADO	N-120	Logroño - Vigo	Inicio doble calzada-Fin doble calzada (p. k. 500,670-502,820)	2,2
LUGO	ESTADO	N-6	Madrid - A Coruña	Int. N-650A. Lugo Norte. Inicio doble c.-Fin doble c. (p. k. 504,970-507,370)	2,6
LUGO	ESTADO	N-640	Vegadeo a Puerto Villagarcía de Arousa	Enl. A-6 - Int. N-640A (p. k. 88,120-89,540)	1,4
LUGO	ESTADO	N-640	Vegadeo a Puerto Villagarcía de Arousa	Ini. doble c. - Int. N-650A. Lugo (cerca Albeiras) Fin doble (p. k. 92,120-92,540)	0,4
LUGO	ESTADO	LU-11	Circunvalación de Lugo	Int. N-VI - Int. N-650A (p. k. 0,000-4,500)	4,5
LUGO	CC. AA.	LU-021	A Campiña (N-640) - Tolda de Castela (N-VI)	A Campiña (N-640) - O Carqueixo (LU-530)	2,4
Total Provincia					13,5
OURENSE	ESTADO	N-120	Camino de Santiago	Int. N-525. Ourense-Fin doble calzada (p. k. 570,970-574,370)	3,4
OURENSE	ESTADO	N-120A	Logroño a Vigo	Ourense - Enl. N-120 (p. k. 568,750-571,040)	2,3
OURENSE	ESTADO	N-525	Zamora a Santiago	Inicio doble calzada - Fin doble calzada.Ourense (p. k. 237,000-238,750)	1,8
OURENSE	ESTADO	N-542	Acceso a Ourense	Int. 525. Ourense - Enl. N-120A (p. k. 570,220-570,970)	0,8
OURENSE	CC. AA.	OU-536	Ourense - A Pobra de Trives (OU-636)	P. k. 0,000 al 2,000	2,0
Total Provincia					10,2
PONTEVEDRA	ESTADO	A-55	Vigo - Tui	Vigo - Fin doble calzada. Inicio Autovía (p. k. 0,150-2,740)	2,6
PONTEVEDRA	ESTADO	N-541	Orense a Pontevedra	Pontevedra. Inicio doble c. Acc. N-550. Pontevedra. (p. k. 93,170-93,570)	0,4
PONTEVEDRA	ESTADO	N-541	Orense a Pontevedra	Inicio doble - Fin doble calzada (p. k. 93,780-93,930)	0,2
PONTEVEDRA	ESTADO	PO-10	Circunvalación de Pontevedra	Int. PO-11 - Enl. N-550. Pontevedra (p. k. 0,000-1,300)	1,3
PONTEVEDRA	ESTADO	VG-20	Segundo Cinturón de Vigo	Inicio tramo-Fin doble calzada. Inicio Autovía (p. k. 0,210-2,080)	1,9
PONTEVEDRA	CC. AA.	PO-010	Balsa (VG-20) - Polígono Industrial de Balaidos	P. k. 0,00 al 1,32 y 13,85 al 14,47	0,6
PONTEVEDRA	CC. AA.	PO-205	Silleda (N-525) - Vila de Cruces	P. k. 0,00 al 1,32 y 13,85 al 14,47	1,9
PONTEVEDRA	CC. AA.	PO-316	A Lanzada (PO-550) - O Grove	P. k. 0,00 al 1,86	1,8
PONTEVEDRA	CC. AA.	PO-531	Pontevedra - Baión (N-640)	P. k. 0,31 al 1,45	1,1
PONTEVEDRA	CC. AA.	PO-552	Vigo-Tui	P. k. 12,84 al 13,13 y 14,36 - 15,00	0,9
Total Provincia					12,8

MADRID, COMUNIDAD DE

AUTOPISTAS DE PEAJE

Dependientes del Estado	160,9		
Total	160,9		
MADRID ESTADO AP-41	Madrid-Toledo-Córdoba	Int. R-5 - L. p. Madrid- Toledo (p. k. 0,000-11,110)	11,6
MADRID ESTADO AP-6	Autopista Noroeste	Int. A-6 - L. p. Madrid-Segovia (p. k. 39,580-53,660)	14,1
MADRID ESTADO M-12	Eje Aeropuerto de Madrid (M-40 a A-1)	Inicio tramo. Pk. O - Enl. A-1 (p.k. 0,000-10,590)	10,5
MADRID ESTADO R-2	M-40-Guadalajara	Enl. 1. M-40 - Enl. 3. Jarama. Int. M-50 (p.k. 0,000-10,520)	10,5
MADRID ESTADO R-2	M-40-Guadalajara	Enl. 5 Paracuellos Int. M-50-L. p. Madrid-Guadalajara (p. k. 15,570-37,510)	21,9
MADRID ESTADO R-3	M-40-Arganda del Rey	Int. M-23 - Enl.1. M-40/M-23 (p.k. 0,000-1,310)	1,3
MADRID ESTADO R-3	M-40-Arganda del Rey	Enl. 1 M-40/M-23 - Int. A-3 (p. k. 1,310-29,530)	29,4
MADRID ESTADO R-4	M-50-Ocaña	Enl. 1 M-50 - L. p. Madrid-Toledo (p. k. 0,000-17,880)	18,0
MADRID ESTADO R-4	M-50-Ocaña	L. p. Toledo-Madrid - L. p. Madrid-Toledo (p. k. 30,850-37,280)	6,4
MADRID ESTADO R-5	M-40-Navalcarnero	Int. M-40 - Int. A-5 (p. k. 0,000-31,600)	32,0
MADRID ESTADO M-50	Circunvalación de Madrid	Int. A-1 - Int. M-45 (p.k. 4,130-9,200)	5,1

AUTOPISTAS LIBRES Y AUTOVIAS

Dependientes del Estado	493,6		
Dependientes de la Comunidad Autónoma	122,6		
Total	616,2		
MADRID ESTADO A-1	Norte	Enl. M-40 - L. p. Madrid-Segovia (p. k. 12,690-95,600)	81,7
MADRID ESTADO A-1A	Norte	Int. A-1. El Molar - Int. A-1 (p. k. 40,650-47,350)	6,6
MADRID ESTADO A-2	Nordeste	Madrid - L. p. Madrid-Guadalajara (p. k. 5,900-38,760)	33,5
MADRID ESTADO A-3	Este	Enl. M-30 - L. p. Madrid-Cuenca (p. k. 3,280-70,570)	67,4
MADRID ESTADO A-4	Sur	Int. M-30 - L. p. Madrid-Toledo (p. k. 3,720-35,310)	31,6
MADRID ESTADO A-4	Sur	L. p. Toledo-Madrid - L. p. Madrid-Toledo (p. k. 45,230-52,030)	6,7
MADRID ESTADO A-42	Toledo	Inicio de tramo - L. p. Madrid-Toledo (p. k. 4,200-30,520)	26,4
MADRID ESTADO A-5	Suroeste	Enl. M-40 - L. p. Madrid-Toledo (p. k. 10,320-37,280)	27,4
MADRID ESTADO A-5R	Suroeste	Int. M-40 - Int. A-5 (p. k. 0,000-2,680)	2,7
MADRID ESTADO A-6	Noroeste	Enl. M-30 - Int. AP-6 (p. k. 7,500-39,560)	32,0
MADRID ESTADO M-11	Acceso al aeropuerto de Madrid desde la M-30	Int. M-30 - Int. M-14 (p. k. 0,000-10,320)	10,0
MADRID ESTADO M-13	Eje Este-Oeste (aeropuerto de Madrid)	Inicio tramo p. k. 0,0 - Enl. M-11/Int. M-14 (p. k. 0,000-4,270)	4,2
MADRID ESTADO M-14	Acceso al aeropuerto de Madrid desde la A-2	Int. M-40 - Enl. M-11 / Int. M-13 (p. k. 6,790-9,780)	3,0
MADRID ESTADO M-21	Variante de la A-2. Conexión M-40 y M-50	Int. M-40 - Int. M-50VS (p. k. 0,000-7,900)	7,9
MADRID ESTADO M-23	Conexión M-30 y M-40 con la R-3	Enl. M-30 - Int. M-40 (p. k. 0,000-4,170)	4,2
MADRID ESTADO M-31	Eje Sureste. Conexión M-40 y M-50	Inicio tramo p. k. 0,0 - Int. M-50 (p. k. 0,000-5,250)	5,1
MADRID ESTADO M-40	Circunvalación de Madrid	Enl. A-1. p. k. 0,0 - Enl. A-1 (p. k. 0,000-61,120)	62,1
MADRID ESTADO M-50	Circunvalación de Madrid	Int. A-1 - Inicio peaje (p.k. 0,000-4,130)	4,3
MADRID ESTADO M-50	Circunvalación de Madrid	Int. A-1 - Int. M-45 (p. k. 9,200-23,530)	15,0
MADRID ESTADO M-50	Circunvalación de Madrid	Int. M-45 - Int. A-6 (p. k. 23,230-85,440)	61,9
MADRID CC. AA. M-45	M-45	De M-40 - A-2 (S. Fernando de H.)	33,5
MADRID CC. AA. M-100	M-100	De M-300 y MP-203 - R-2	7,4
MADRID CC. AA. MP-203	MP-203	De M-203 - M-100	4,0
MADRID CC. AA. M-301	M-301	De p.k. 1,350 - M-50	3,7
MADRID CC. AA. M-407	M-407	De M-506 - M-404	11,0
MADRID CC. AA. M-501	M-501	De M-40 - M-855	40,4
MADRID CC. AA. M-503	M-503	De p.k. 13,350 - M-600	12,7
MADRID CC. AA. M-506	M-506	De A-4 a S.Martin de Valdeiglesias	6,8
MADRID CC. AA. M-609	M-609	De M-607 a Centro Penitenciario Soto del Real	3,1

DOBLE CALZADA

Dependientes del Estado	7,1
Dependientes de la Comunidad Autónoma	204,6
Total	211,7

PROVINCIA	DEPENDENCIA	CARRETERA	DENOMINACIÓN	TRAMO	KILÓMETROS
MADRID	ESTADO	M-110	Acceso al Aeropuerto de Barajas	Enl. M-13 - Enl. M-12 (p. k. 0,000-7,050)	7,1
MADRID	CC. AA.	M-100		De M-111 - A1	2,3
MADRID	CC. AA.	M-103		P. k. 24,720 - p. k. 25,230	0,5
MADRID	CC. AA.	M-106		Intersec. M-111 - Intersec. M-103	4,5
MADRID	CC. AA.	M-108	De la A-2 a Ajalvir	Int. A-2 - Ajalvir	6,6
MADRID	CC. AA.	M-111	De Barajas a M-113	Barajas- Intersec. - M-113	3,9
MADRID	CC. AA.	M-111		De R-2 - M-103	14,4
MADRID	CC. AA.	M-113		P. k. 3,240 - p. k. 3,900	0,7
MADRID	CC. AA.	M-115		Intersec. A-2 - Intersec. M-108	5,1
MADRID	CC. AA.	M-206		Gta. Barrio del Castillo - M-203	13,4
MADRID	CC. AA.	M-208			1,8
MADRID	CC. AA.	M-300		Variante Alcalá - Intersección N-2	6,1
MADRID	CC. AA.	M-300		Los Hueros- Intersec. - M-204	2,3
MADRID	CC. AA.	M-301		Intersec. M-40 - p.k. 1,350	1,4
MADRID	CC. AA.	M-305	De A-4 a M-404, Chinchón por Villacanejos	De A-4 - p. k. 1,470	1,5
MADRID	CC. AA.	M-406	De Alcorcón a A-4 por Leganés y Getafe	Intersec. A-5 (Alcorcón) - A-42 (Leganés)	10,7
MADRID	CC. AA.	M-406	De Alcorcón a A-4 por Leganés y Getafe	Intersec. A-42 (Getafe) - A-4	4,7
MADRID	CC. AA.	M-407	De Leganés a M-506		5,0
MADRID	CC. AA.	M-409	De Leganés a Fuenlabrada	Int. M-406 - Fuenlabrada	4,6
MADRID	CC. AA.	M-410		P. k. 2,320 - p. k. 4,380	2,1
MADRID	CC. AA.	M-410		P. k. 9,400 - p. k. 10,170	0,8
MADRID	CC. AA.	M-413		P. k. 14,310 - p. k. 14,600	0,3
MADRID	CC. AA.	M-421	De M-40 a M-45	Intersec. M-40 - Intersec. M-45	0,4
MADRID	CC. AA.	M-423		Intersec. M-506 (Pinto) - Intersec. M-404	5,7
MADRID	CC. AA.	M-425	De M-40 a Leganés	Intersec. M-40 - Leganés	1,8
MADRID	CC. AA.	M-500		Intersec. M-40 - Intersec. A-6	4,6
MADRID	CC. AA.	M-501a		De A-5 - M-506	3,9
MADRID	CC. AA.	M-502		Intersec. A-5 - Intersec. M-503	5,3
MADRID	CC. AA.	M-503		Intersec. M-500 - M-50	13,3
MADRID	CC. AA.	M-505		Intersec. A-6 - Molino Hoz	9,1
MADRID	CC. AA.	M-506		Intersec. M-501 - A-4	29,0
MADRID	CC. AA.	M-506		De S. Martín de la Vega (P.T.) a S.Martin V.	2,2
MADRID	CC. AA.	M-510		P. k. 43,780 - p. k. 44,120	0,3
MADRID	CC. AA.	M-511		Intersec. M-502 - Intersec. M-501	4,7
MADRID	CC. AA.	M-513		P. k. 6,300 - p. k. 7,170	0,9
MADRID	CC. AA.	M-516		P. k. 0,810 - p. k. 1,100	0,3
MADRID	CC. AA.	M-603		Intersec. M-607 - Intersec. M-616	4,9
MADRID	CC. AA.	M-607		Intersec. M-40 - Intersec. M-609	21,8
MADRID	CC. AA.	M-616		Alcobendas - Intersec. M-607	3,9

MURCIA, REGIÓN DE

AUTOPISTAS DE PEAJE

Dependientes del Estado	114,6
Total	114,6

PROVINCIA	DEPENDENCIA	CARRETERA	DENOMINACIÓN	TRAMO	KILÓMETROS
MURCIA	ESTADO	AP-7N	Mediterráneo	L. p. Alicante-Murcia - L. p. Murcia-Almería (p. k. 774.350-885,660)	112,4
MURCIA	ESTADO	AP-7R	Mediterráneo	Int. AP-7N - Int. CT-32 (p. k. 799.790-802,110)	2,2

AUTOPISTAS LIBRES Y AUTOVÍAS

Dependientes del Estado	286,7
Dependientes de la Comunidad Autónoma	167,4
Total	454,1

MURCIA	ESTADO	A-30	Murcia	L. p. Almería-Murcia - Int. A-7N. Tramo común (p. k. 84,130-135,140)	50,9
MURCIA	ESTADO	A-30	Murcia	Int. A-7N. Fin tramo común - Enl. CT-33 (p. k. 135,129-192,070)	56,7
MURCIA	ESTADO	A-33	Cieza-Fuente La Higuera	Blanca - Jumilla (p.k. 0,000-31,320)	31,3
MURCIA	ESTADO	A-7N	Mediterráneo	L. p. Alicante-Murcia - Int. A-30. Inicio tramo común (p. k. 749,490-764,280)	13,6
MURCIA	ESTADO	A-7S	Mediterráneo	L. p. Almería-Murcia - Int. A-30 (p. k. 566,110-659,970)	95,7
MURCIA	ESTADO	A-91	L. p. Granada (Vélez Rubio)-Puerto Lumbreras	Int. A-92N. L. p. Almería-Murcia - Int. A-7S (p. k. 0,250-17,980)	17,7
MURCIA	ESTADO	CT-32	Acceso Este a Cartagena	Enl. CT-34 - Int. AP-7N (p. k. 2,710-7,780)	5,1
MURCIA	ESTADO	MU-30	Circunvalación de Murcia	Enl. A-7S - Enl. A-30 (0,000-10,240)	10,3
MURCIA	ESTADO	MU-31	Acceso suroeste a Murcia	Av. del Palmar-Alcantarilla-Av. Murcia-Cartagena (p. k. 0,000-5,566)	5,6
MURCIA	CC. AA.	RM-1	Autovía RM-30 a San Javier	AP-7 - RM-F16 Zeneta	29,1
MURCIA	CC. AA.	RM-2	Autovía A-7 - Campo de Cartagena	A-7 - A-30 Jimenado	35,4
MURCIA	CC. AA.	RM-3	Autovía A-7 - Mazarrón	A-7 - Mazarrón	26,0
MURCIA	CC. AA.	RM-15	Autovía del Noroeste	A-7 - Caravaca de la Cruz	62,3
MURCIA	CC. AA.	RM-16	Autovía del Aeropuerto	A-30 - Aeropuerto	1,5
MURCIA	CC. AA.	RM-17	Autovía de conexión A-30 a RM-16	A-30 - RM-16	3,6
MURCIA	CC. AA.	RM-23	Autovía de conexión de RM-2, RM-3	RM-2 / RM-3	9,5

DOBLE CALZADA

Dependientes del Estado	12,5
Dependientes de la Comunidad Autónoma	80,1
Total	92,6

MURCIA	ESTADO	A-30	Albacete - Cartagena	Enl. CT-33 - Cartagena (p. k. 192,070-193,260)	1,2
MURCIA	ESTADO	CT-33	Acceso a la dársena de Cartagena	Int. A-30 - Puerto de Cartagena (p. k. 0,000-2,330)	2,4
MURCIA	ESTADO	CT-34	Acceso a la dársena de Escombreras	Int. A-30 - Inicio autovía (p. k. 0,000-1,050)	1,1
MURCIA	ESTADO	CT-34	Acceso a la dársena de Escombreras	Inicio doble calzada - Int. N-343 (p. k. 5,210-7,200)	1,8
MURCIA	ESTADO	CT-34	Acceso a la dársena de Escombreras	Inicio autovía - Inicio doble calzada (p.k. 1,050-5,210)	4,1
MURCIA	ESTADO	N-343	Acceso a la dársena de Escombreras	Int. CT-34 - Fin doble calzada (p. k. 7,070-9,130)	2,0
MURCIA	CC. AA.	RM-11	Autovía Lorca-Águilas	Lorca-Águilas	32,4
MURCIA	CC. AA.	RM-12	Autovía de La Manga	AP-7 / LA Manga	18,8
MURCIA	CC. AA.	RM-19	Autovía del Mar Menor	A-30 / AP-7 (de N-301 a N-332 San Javier)	25,5
MURCIA	CC. AA.	RM-36	Ronda transversal de Cartagena	A-30 / RM-332	3,4

NAVARRA, COMUNIDAD FORAL DE

AUTOPISTAS DE PEAJE

Dependientes del Estado	39,0
Dependientes de la Comunidad Autónoma	99,6
Total	138,6

PROVINCIA	DEPENDENCIA	CARRETERA	DENOMINACIÓN	TRAMO	KILÓMETROS
NAVARRA	ESTADO	AP-68	Autopista Vasco Aragonesa	L. p. La Rioja-Navarra-L. p. Navarra-La Rioja (p. k. 162,530-166,480)	4,0
NAVARRA	ESTADO	AP-68	Autopista Vasco Aragonesa	L. p. Navarra-La Rioja - Enl. Navarra- Zaragoza (p. k. 201,850-237,000)	35,1
NAVARRA	CC. AA.	AP-68	Autopista de Navarra	Tudela - Irurzun Tramo 1 y 3	0,7
NAVARRA	CC. AA.	AP-15	Autopista Vasco Aragonesa	Tramo 1	82,9
NAVARRA	CC. AA.	AP-15	Autopista Vasco Aragonesa	Tramo 3	16,0

AUTOPISTAS LIBRES Y AUTOVÍAS

Dependientes de la Comunidad Autónoma	233,8
Total	233,8

NAVARRA	CC. AA.	A-1	Autovía del Norte	L. p. Álava - L. p. Gipuzkoa	13,8
NAVARRA	CC. AA.	A-10	Autovía de La Barranta	Irurzun - Alsasua.	29,2
NAVARRA	CC. AA.	A-12	Autovía del Camino	Pamplona-Villamayor	49,9
NAVARRA	CC. AA.	A-12	Autovía del Camino	Villamayor-NA-134	22,4
NAVARRA	CC. AA.	A-15	Autovía de Leitzarán	P. k. 112,15 de AP-15 a Lte. Gipuzkoa (p. k. 139,76)	27,6
NAVARRA	CC. AA.	A-15	Ronda Oeste de Pamplona		13,1
NAVARRA	CC. AA.	A-21	Autovía del Pirineo		45,4
NAVARRA	CC. AA.	A-68	Autovía del Ebro		32,4

DOBLE CALZADA

Dependientes de la Comunidad Autónoma	24,0
Total	24,0

NAVARRA	CC. AA.	PA-30	Ronda Este de Pamplona	Noain-Huarte. Tramo 1	9,3
NAVARRA	CC. AA.	PA-30	Ronda Norte de Pamplona	Arazuri-Ezcaba. Tramo 3	6,9
NAVARRA	CC. AA.	PA-30	Ronda Norte de Pamplona	P. k. 2,66 NA-30 -Vte. Orkoien. Tramo 5	1,5
NAVARRA	CC. AA.	PA-31	Acceso Pamplona Sur Aeropuerto	Noain-Pamplona	3,6
NAVARRA	CC. AA.	PA-34	Acceso Pamplona Oeste	P. k. 0,00 bajo puente Eroski	2,7

PAÍS VASCO

AUTOPISTAS DE PEAJE

Dependientes del Estado	83,3
Dependientes de las Diputaciones	164,8
Total	248,0

PROVINCIA	DEPENDENCIA	CARRETERA	DENOMINACIÓN	TRAMO	KILÓMETROS
ARABA /ÁLAVA	ESTADO	AP-1	Norte	L. p. Burgos-Álava - Enl. 7 Armión (p. k. 77,300-83,060)	5,7
ARABA /ÁLAVA	ESTADO	AP-68	Vasco Aragonesa	L. p. Bizkaia-Álava - L. p. Álava-Burgos (p. k. 22,390-77,470)	55,2
ARABA /ÁLAVA	DIPUTACIONES	AP -1	Vitoria - Gasteiz - Eibar	Etخابarri - L. p. Gipuzkoa	14,2
Total Provincia					75,1
GIPUZKOA	DIPUTACIONES	AP-1	Vitoria/Gasteiz a Irún por Eibar	Enl. Maltzaga con AP-8-Límite con Araba (Leintz-Gatzaga)	32,4
GIPUZKOA	DIPUTACIONES	AP-1	Vitoria/Gasteiz a Irún por Eibar	Enlace de Maltzaga-Límite con Bizkaia (Eibar)	4,8
GIPUZKOA	DIPUTACIONES	AP-8	CANTÁBRICO	Límite con Francia (Behovia) - Enlace de Pasaia	15,2
GIPUZKOA	DIPUTACIONES	AP-8	CANTÁBRICO	Enlace de Aritzeta- Límite con Bizkaia (Eibar)	43,3
Total Provincia					95,6
BIZKAIA	ESTADO	AP-68	Vasco - Aragonesa	Bilbao - L. p. Bizkaia-Álava (p. k. 0,000-22,390)	22,4
BIZKAIA	DIPUTACIONES	AP-8	Autopista del Cantábrico	Límite Gipuzkoa-Basauri (Peaje)	35,9
BIZKAIA	DIPUTACIONES	AP-8	Autopista del Cantábrico	Variante sur de A-8	15,5
BIZKAIA	DIPUTACIONES	BI-626	Túnel de Artxanda	Túnel de Artxanda	2,0
BIZKAIA	DIPUTACIONES	BI-627	Túnel de Artxanda	Túnel de Artxanda	1,5
Total Provincia					77,3

AUTOPISTAS LIBRES Y AUTOVÍAS

Dependientes de las Diputaciones	284,5
Total	284,5

ARABA /ÁLAVA	DIPUTACIONES	A -1	Madrid-Irún	L. p. Burgos (Miranda Ebro) - L. p. Burgos (C.Treviño Sur)	7,8
ARABA /ÁLAVA	DIPUTACIONES	A-1	Madrid-Irún	L. p. Burgos (C.Treviño Norte) - L. p. Navarra en Eguino	55,5
ARABA /ÁLAVA	DIPUTACIONES	N-102		Ariñez (Int. N-1) - Armentia	5,4
ARABA /ÁLAVA	DIPUTACIONES	N-240		Gamarra Mayor - Urbina	10,5
ARABA /ÁLAVA	DIPUTACIONES	N-622	Vitoria - Altube	Enlace Letona - Enlace AP-68	10,6
ARABA /ÁLAVA	DIPUTACIONES	A-625		Areta-Enlace A-3638	2,5
Total Provincia					92,3
GIPUZKOA	DIPUTACIONES	A-15	Autopista de Navarra- Gipuzkoa	Límite Navarra (Berastegui) - p. k. 445,25 N-I en Andoain	16,9
GIPUZKOA	DIPUTACIONES	A-15	Autopista de Navarra- Gipuzkoa	Enlace de Sorabilla - Enlace de Bazkardo (solapa con N-I)	--
GIPUZKOA	DIPUTACIONES	A-15	Autopista de Navarra- Gipuzkoa	Enlace de Bazkardo - Enlace de Astigarraga	10,7
GIPUZKOA	DIPUTACIONES	A-1	NORTE (Madrid-Irún)	Enlace sur Idiazabal - p. k. 0,000 de GI-11	41,9
GIPUZKOA	DIPUTACIONES	A-1	NORTE (Madrid-Irún)	P. k. 23,00 (GI-20) - p. k. 15,572 (AP-8) (solapa con A-8 y con GI-20)	--
GIPUZKOA	DIPUTACIONES	GI-11	Conexión N-I y GI-20 por Aritzeta	P. k. 453,440 (N-I) - p. k. 13,000 (GI-20)	2,5
GIPUZKOA	DIPUTACIONES	GI-20	Variante de Donostia-San Sebastián	Enlace de OIartzun - Enlace de Aritzeta	15,6
GIPUZKOA	DIPUTACIONES	GI-632	Beasain-Durango por Kanpazar	Enlace N-I. p. k. 417,90 - Enlace Urretxu-Legazpi	12,5
Total Provincia					100,1
BIZKAIA	DIPUTACIONES	A-8	Autopista del Cantábrico	Basauri (Peaje)- El Haya (Límite prov. Cantabria)	25,1
BIZKAIA	DIPUTACIONES	N-633	Acceso al Aeropuerto Loiu (por Aldekone)	N-637-Aeropuerto	4,6
BIZKAIA	DIPUTACIONES	N-637	Cruces a Erletxes (por Puente Rontegi)	E. Cruces a Erletxes	20,1
BIZKAIA	DIPUTACIONES	N-644	Autovía del Puerto	A-8 - Puerto de Santurtzi	2,7
BIZKAIA	DIPUTACIONES	BI-631	A-8 - Bermeo	A-8-Variante Mungia	11,5
BIZKAIA	DIPUTACIONES	BI-636	Corredor del Cadagua	Bilbao-Aranguren	17,7
BIZKAIA	DIPUTACIONES	BI-637	Kukularra a Sopelana	N-637-Sopelana	10,3
Total Provincia					92,2

DOBLE CALZADA

Dependientes de las Diputaciones	67,7
Total	67,7

PROVINCIA	DEPENDENCIA	CARRETERA	DENOMINACIÓN	TRAMO	KILÓMETROS
ARABA /ÁLAVA	DIPUTACIONES	N-622	Vitoria - Altube	Ramales acceso puente sobre Av. Zadorra - Enl. Letona	8,7
ARABA /ÁLAVA	DIPUTACIONES	N-624	Acceso Aeropuerto Foronda	Int. N-622 - Enlace Aeropuerto	3,2
Total Provincia					12,0

GIPUZKOA	DIPUTACIONES	N-1	Madrid a Irún	Límite Navarra (Etxegarate) - Enlace Sur Idiazábal	8,1
GIPUZKOA	DIPUTACIONES	GI-40	Ronda Int.xaurrondo - Martutene - Hospitales	P. k. 9,42 (GI-20) - Rotonda de Garbera (GI-20)	3,8
GIPUZKOA	DIPUTACIONES	GI-41	Conexión A-15 y Donostia - San Sebastián	P.k. 160,300 (A-15) - Donostia-San Sebastián	3,0
GIPUZKOA	DIPUTACIONES	GI-636	De Errenteria a Irún	Enlace GI-20 en Pasaia - Enlace de Altamira en Errenteria	2,8
GIPUZKOA	DIPUTACIONES	GI-636	De Errenteria a Irún	Rotonda de Gaintxurizketa - Enlace de Ventas	2,3
GIPUZKOA	DIPUTACIONES	GI-636-K	Ramal de Ventas de Irún	Enlace de Ventas (GI-636) - Enlace de Ventas (AP-8)	1,0
Total Provincia			20,9		
BIZKAIA	DIPUTACIONES	N-634	S. Sebastián a Santiago de Compostela	Erlertes - Bolueta	10,1
BIZKAIA	DIPUTACIONES	N-634	S. Sebastián a Santiago de Compostela	Varios tramos	1,4
BIZKAIA	DIPUTACIONES	N-636	Beasain a Durango (por Kanpazar)	Variante Elorrio	2,4
BIZKAIA	DIPUTACIONES	BI-604	Bilbao a Asua (por Enekuri)	Bilbao - Asua	4,4
BIZKAIA	DIPUTACIONES	BI-623	Durango a Vitoria/Gasteiz	Conexión con N-634	1,6
BIZKAIA	DIPUTACIONES	BI-625	Orduña - Bilbao	E. Basauri y Ibarsusi - La Salve	2,7
BIZKAIA	DIPUTACIONES	BI-628	Eje Ballonti	Varios tramos construidos	4,1
BIZKAIA	DIPUTACIONES	BI-631	A-8 a Bermeo	Varios tramos	1,6
BIZKAIA	DIPUTACIONES	BI-633	Durango a Ondarroa (por Trabakua)	N-634-BI-3341	0,6
BIZKAIA	DIPUTACIONES	BI-644	Kareaga a Sestao (Vega Vieja)	N-634-BI-628	2,2
BIZKAIA	DIPUTACIONES	BI-647	Acceso a la Universidad	Enlace con BI-637	0,4
BIZKAIA	DIPUTACIONES	BI-738	Enlace de Erandio a Artaza	Enlace N-637 a Enlace Udondo	2,3
BIZKAIA	DIPUTACIONES	BI-3737	Gobela a Sopelana	Sarrikobaso a BI-637	0,6
BIZKAIA	DIPUTACIONES	BI-3749	Portugalete a Ortuella	Portugalete - A-8	0,6
Total Provincia			34,9		

RIOJA, LA

AUTOPISTAS DE PEAJE

Dependientes del Estado 119,1
Total **119,1**

PROVINCIA	DEPENDENCIA	CARRETERA	DENOMINACIÓN	TRAMO	KILÓMETROS
RIOJA, LA	ESTADO	A-68	Vasco - Aragonesa	L. p. Burgos-La Rioja-L. p. La Rioja- Navarra (p. k. 77,960-162,530)	84,2
RIOJA, LA	ESTADO	A-68	Vasco - Aragonesa	L. p. Navarra-La Rioja-L. p. La Rioja-Navarra (p. k. 166,480-201,850)	34,9

AUTOPISTAS LIBRES Y AUTOVÍAS

Dependientes del Estado 45,7
Total **45,7**

RIOJA, LA	ESTADO	A-12	Camino de Santiago	Int. LO-20 - Fin tramo carretera en construcción (p. k. 7,540-28,520)	20,8
RIOJA, LA	ESTADO	A-12	Camino de Santiago	Hervías - Inicio convencional (p. k. 40,000-45,542)	5,5
RIOJA, LA	ESTADO	A-13	Logroño - L. p. Navarra	Int. LO-20 - Int. N-111 (p. k. 0,000-5,150)	5,2
RIOJA, LA	ESTADO	LO-20	Circunvalación Sur de Logroño	Int. N-232 - Enlace A-12/Int. N-232 (p. k. 0,000-14,280)	14,1

DOBLE CALZADA

Dependientes del Estado 1,4
 Dependientes de la Comunidad Autónoma 3,0
Total **4,4**

RIOJA, LA	ESTADO	N-111	Pamplona a Soria por Logroño	Inicio doble calzada - Enl. LO-20 (p. k. 329,790-331,210)	1,4
RIOJA, LA	CC. AA.	LR-131	Del Puente piedra-LR-123 por Mendavia y Lodosa	Polígono I. Cantabria (La Rioja) - Ronda NE Logroño	2,0
RIOJA, LA	CC. AA.	LR-250	Variante de la Ctra. LR-250	Accesos al Hospital de San Pedro	1,0

CEUTA

DOBLE CALZADA

Dependientes del Estado 1,4
Total **1,4**

CEUTA	ESTADO	N-354	Carretera de Benzú	Ceuta p. k. 0,0 - Fin doble calzada (p. k. 0,000-1,370)	1,4
-------	--------	-------	--------------------	---	-----

MELILLA

DOBLE CALZADA

Dependientes del Estado 1,0
 Dependientes de la Comunidad Autónoma 0,5
Total **1,5**

MELILLA	ESTADO	ML-204	Acceso al Aeropuerto	Int. ML-105. Melilla - Fin doble calzada (p. k. 0,000-0,250)	0,3
MELILLA	ESTADO	N-NADOR	Carretera nacional a Nador	Melilla - Int. ML-300. Frontera (p. k. 0,000-0,770)	0,8
MELILLA	CC. AA.	ML-105	Hardú	P. k. 1,420 al 1,960	0,5

(*) En el catálogo de la RCE, las carreteras A-7N, A-7S, A-7 N340, N-340 y V-31 han pasado a denominarse A-7, después de realizarse una nueva kilometración que elimina las duplicidades. Sólo se han hecho cambios en el catálogo en los casos en que se ha podido contrastar la información de estado actual asegurando la continuidad entre provincias contiguas.