





-  Límite de Comunidad Autónoma
-  Límite de Provincia
-  Límite de Municipios
-  Envolverte de Servidumbres de Aeródromo y Radioeléctricas



Datum ETRS89, Proyección UTM Huso 30
 Datos para el Punto de Referencia (PR)
 Valor estimado de la declinación magnética para el
 1 de Enero de 2011 $\delta = 1^{\circ} 50'$ Oeste
 La variación anual de la declinación es de $7.4'$ hacia el Este
 Convergencia de la cuadrícula $\omega = -1^{\circ} 08' 04.23''$
 Factor de escala = 0,999925925



 SECRETARÍA GENERAL DE TRANSPORTE DIRECCIÓN GENERAL DE AVIACIÓN CIVIL		 AEROPUERTO DE CÓRDOBA	
CALCULADO		TÉRMINOS MUNICIPALES AFECTADOS POR LAS SERVIDUMBRES	
DIBUJADO			
COMPROBADO			
PROYECTADO			
DIRIGIDO		HOJA Nº 1 PLANO Nº 1 EDICION 1 FECHA Agosto 2015 ESCALA 1:100.000 (A1) SUSTITUYE A	