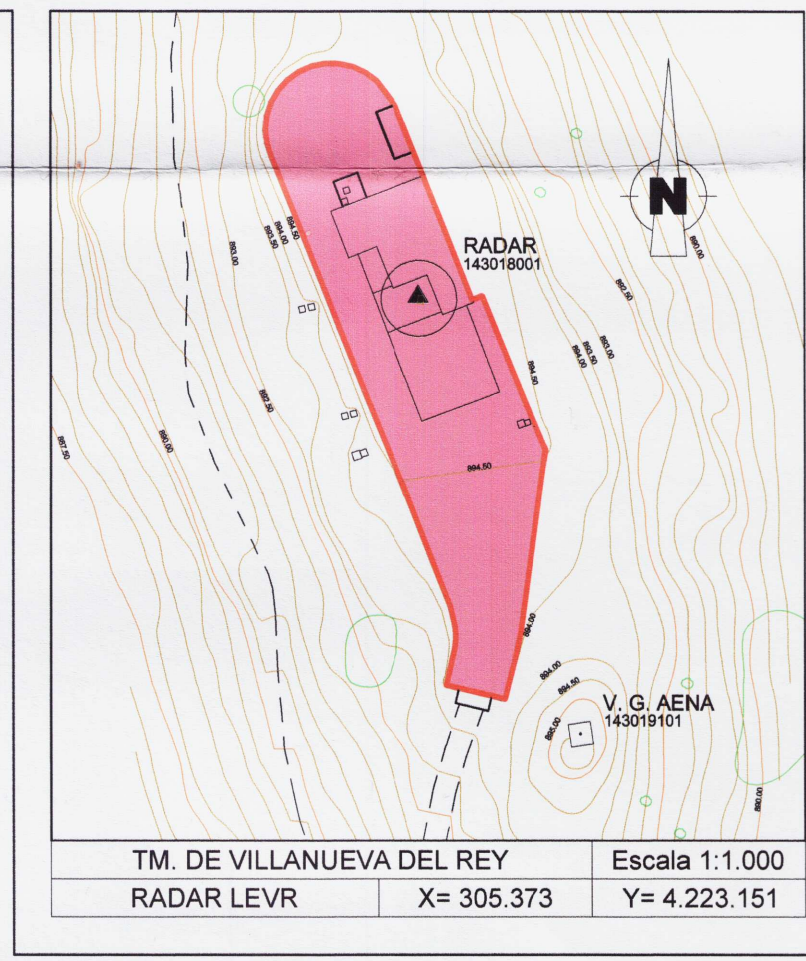

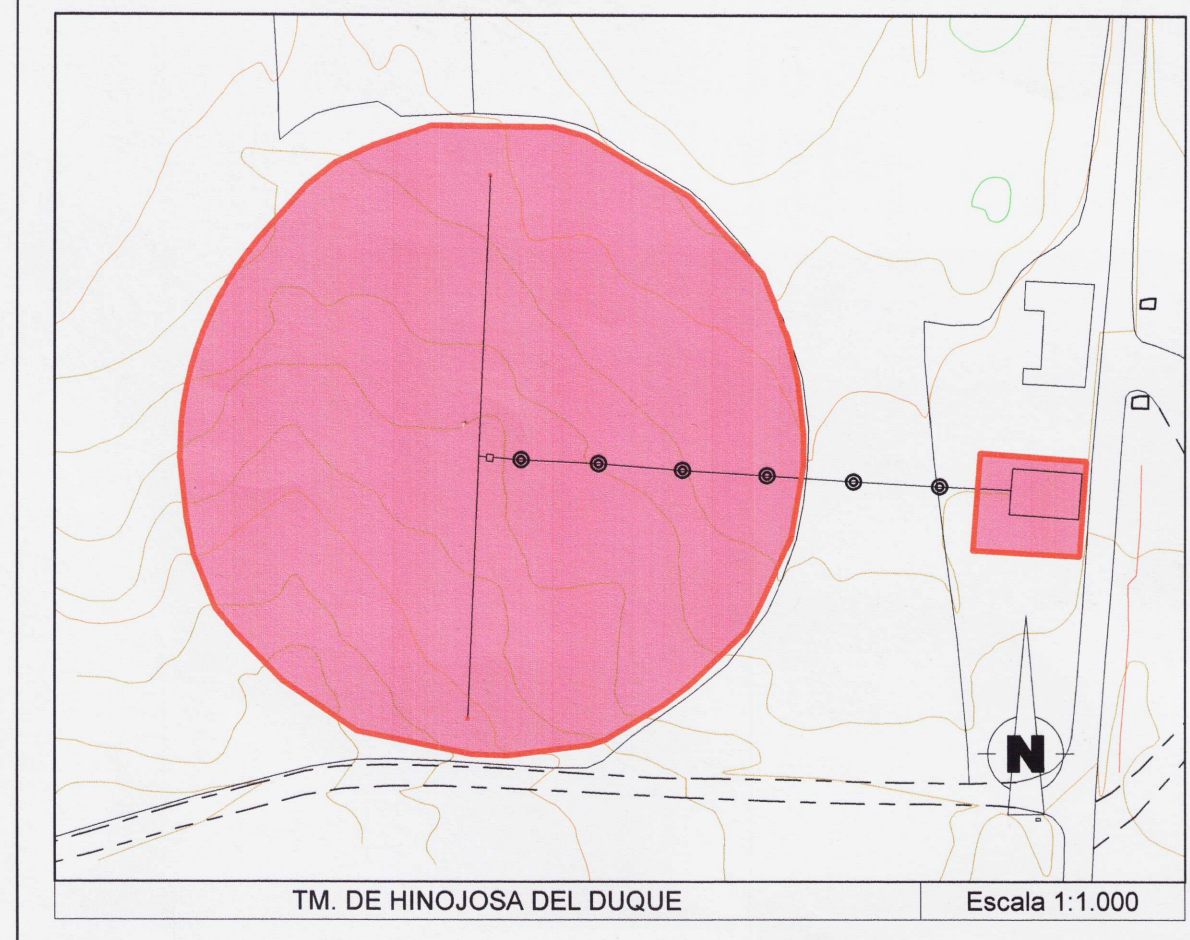



- SUBSISTEMA DE MOVIMIENTO DE AERONAVES
- SUBSISTEMA DE ACTIVIDADES AEROPORTUARIAS
- ZONA DE RESERVA AEROPORTUARIA
- LÍMITE DE LA ZONA DE SERVICIO PROPUESTA
- LÍMITE MUNICIPAL

CARTOGRAFÍA
 Coordenadas: UTM ED50
 Fuente: Aena
 Año: 2004
 Escala: 1:5.000



| REVISIONES | | FECHA | POR |
|------------|----------|-------|-----|
| NG | CONCEPTO | | |

| | | | | |
|--|---|------------|---------|---------|
|  Aena Aeropuertos Españoles y Navegación Aérea | DIRECCIÓN DE PLANIFICACIÓN DE INFRAESTRUCTURAS | | | |
| | AEROPUERTO DE CÓRDOBA | | | |
| CALCULADO | PLAN DIRECTOR | | | |
| DIBUJADO |  Ministerio de Infraestructuras Dirección General de Aeropuertos y Navegación Civil | | | |
| COMPROBADO | | | | |
| PROYECTADO | ZONA DE SERVICIO PROPUESTA ESTRUCTURA | | | |
| DIRIGIDO | | | | |
| HOJA N° | PLANO N° | FECHA | ESCALA | EDICIÓN |
| | 4.1 | ABRIL 2011 | 1:5.000 | |