
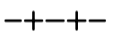




PLANO SITUACIÓN (Escala 1:500.000)


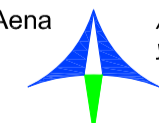
-  Límite de Comunidad Autónoma
-  Límite de Provincia
-  Límite de Municipios
-  Envolverte de Servidumbres Radioeléctricas

Proyección UTM. Datum Europeo 1950. Huso 31.  
 Datos para la instalación (C.C.).  
 Valor estimado de la declinación magnética para el  
 1 de Enero de 2010  $\delta = 0^{\circ} 3'$  Este  
 La variación anual de la declinación es de  $6'$  hacia el Este  
 Convergencia de la cuadrícula  $\omega = -0^{\circ} 07' 49,72''$   
 Factor de escala = 0,99960374



Este plano es la reproducción de los originales que obran en la  
 Secretaría de la Comisión Interministerial entre Defensa y Fomento  
 (CIDDEF), relativos a las Servidumbres Aeronáuticas del centro de  
 comunicaciones de Soller, que han sido informados favorablemente por  
 el Plano de la Comisión, y se han aprobado por el Consejo de Ministros  
 mediante Real Decreto 375/2011 (BOE nº 77 de 31 de marzo de 2011),  
 al amparo de lo dispuesto en la Ley 48/1980 de 21 de julio, sobre  
 Navegación Aérea y el Decreto 166/1972 de 24 de febrero, de  
 Servidumbres Aeronáuticas.

Juan José Pérez Alcazón  
 Secretario Civil de la  
 Comisión Interministerial entre  
 Defensa y Fomento (CIDDEF)

 SECRETARÍA DE ESTADO DE TRANSPORTES  Aena <i>Aeropuertos Españoles y Navegación Aérea</i>					
CALCULADO DIBUJADO COMPROBADO PROYECTADO DIRIGIDO		DIRECCIÓN DE PLANIFICACIÓN DE INFRAESTRUCTURAS DIRECCIÓN DE NAVEGACIÓN AÉREA  <b>CENTRO DE COMUNICACIONES          C.C. Soller</b>  <b>TÉRMINOS MUNICIPALES          AFECTADOS POR LAS SERVIDUMBRES</b>			
HOJA Nº	PLANO Nº	EDICION	FECHA	ESCALA	SUSTITUYEA
1	1		Octubre 2010	1:50.000 (A1)	