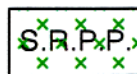



I.-SUELO RUSTICO

A: CATEGORIAS DE SUELO RUSTICO



POTENCIALMENTE PRODUCTIVO




PROTECCION NATURAL Y PAISAJISTICA



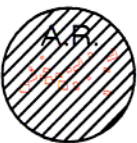
PROTECCION FORESTAL



PROTECCION DEL LITORAL



SUELO RUSTICO COMUN



ASENTAMIENTO RURAL



LIMITE DEL PARQUE NACIONAL



LIMITE DEL PARQUE RURAL



PAISAJE PROTEGIDO DE ORONE (G-13)



RESERVA NATURAL INTEGRAL DE BENCHIJIGUA (G-1)



SITIO DE INTERES CIENTIFICO ACANTILADOS DE ALAJERO (G14)



MONUMENTO NATURAL DE LA CALDERA (G-10)

B: ORDENACION DEL LITORAL: BANDA AZUL



REHABILITACION COSTERA: CENTRO DE ACOGIDA DEL LITORAL



REMODELACION DE REFUGIO PESQUERO



REHABILITACION DE PLAYA



BANDA AZUL

II.-AMBITOS DE SUELO URBANIZABLE



USO TURISTICO SUP



USO TURISTICO DE EQUIPAMIENTO COMPLEMENTARIO (CAMPO DE GOLF) SUNP



USO RESIDENCIAL DE NUEVA CREACION SUP

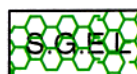


USO INDUSTRIAL SUP



PERMA-CAMPING SUP

III.-ESPACIOS LIBRES



PARQUE URBANO: SISTEMA GENERAL DE ESPACIOS LIBRES

IV.- AMBITOS DE SUELO URBANO



DELIMITACION DE SUELO URBANO VIGENTE

V.- RED VIARIA



CARRETERAS INSULARES



CAMINOS



SENDAS



ACCESOS NORTE Y SUR AL AEROPUERTO



ACCESO AL CAMPO DE GOLF

VI.- INFRAESTRUCTURA HIDROLOGICA



EJES DE BARRANCOS



PRESAS



ESTANQUES



CANALES DE RIEGO

VII.- INFRAESTRUCTURA AEROPORTUARIA



DELIMITACION DEL AREA AEROPORTUARIA



DELIMITACION DEL PARQUE AEROPORTUARIO

CUMPLIMIENTO LEY DE COSTAS

LOS USOS EN SERVIDUMBRE DE PROTECCION ESTARAN A LO DESCRITO EN EL ART. 24 Y 25 DE LA LEY DE COSTAS.

SERVIDUMBRE DE TRANSITO Y ACCESO AL MAR ART. 27 Y 28 L.C.

ZONA DE INFLUENCIA ART. 30 L. C.

INSTALACIONES DE TRATAMIENTO DE AGUAS RESIDUALES ART. 44-6.

INSTALACIONES Y CONSTRUCCIONES EXISTENTES EN DOMINIO PUBLICO Y SERVIDUMBRES DE PROTECCION A LO ESTABLECIDO EN LA DISPOSICION TRANSITORIA CUARTA L. C.

LOS USOS A ACTUACIONES QUE SE PROYECTEN EN LA ZONA DE DOMINIO PUBLICO PRECISARAN PREVIO OTORGAMIENTO DE LA AUTORIZACION O CONCESION PREVISTA EN LA L. C.



NO	CONCEPTO	FECHA	POR
REVISIONES			
	DIRECCION DE SERVICIOS AEROPORTUARIOS DIRECCION DE PLANIFICACION DE INFRAESTRUCTURAS		
CALCULADO	AEROPUERTO DE LA GOMERA		
DESEÑADO	PLAN DIRECTOR		
COMPROBADO			
PROYECTADO	INFORMACIÓN URBANÍSTICA CLASIFICACIÓN DEL SUELO LEYENDA		
DIRIGIDO			
HQA_Nº	PLANO Nº	FECHA	ESCALA
3/5	6	MAYO 2000	9/E
		FICHERO DWG	
		0F1g006_LH3.dwg	