








**LEYENDA:**

-  **ÁREA DE CAUTELA AEROPORTUARIA**
-  **Área de cautela para possibilitar la prevista ampliación del campo de vuelos, en función de las necesidades y características del tráfico, así como de las performances de las futuras aeronaves que operarán en el aeropuerto.**
-  **Límite al norte con el dominio público viario**
-  **ÁMBITO DEL DESARROLLO PREVISIBLE / SGA**
-  **LÍMITE DE PROPIEDAD ACTUAL**
-  **DOMINIO PÚBLICO VIARIO**
-  **LÍMITE DE TÉRMINO MUNICIPAL**

N.	CONCEPTO	FECHA	POR
REVISIONES			
		<i>Aeropuertos Españoles y Navegación Aérea</i>	
CALCULADO	<b>AEROPUERTO DE BILBAO</b>		
DISEÑADO	<b>PLAN DIRECTOR</b>		
COMPROBADO	<b>MÁXIMO DESARROLLO POSIBLE: SGA Y ÁREA DE CAUTELA AEROPORTUARIA</b>		
PROYECTADO			
DIRIGIDO			
HUJA Nº	PLANO Nº	EDICIÓN	FECHA
	5		ENERO-2001
			ESCALA
			1:7.500
			SUSTITUYE A