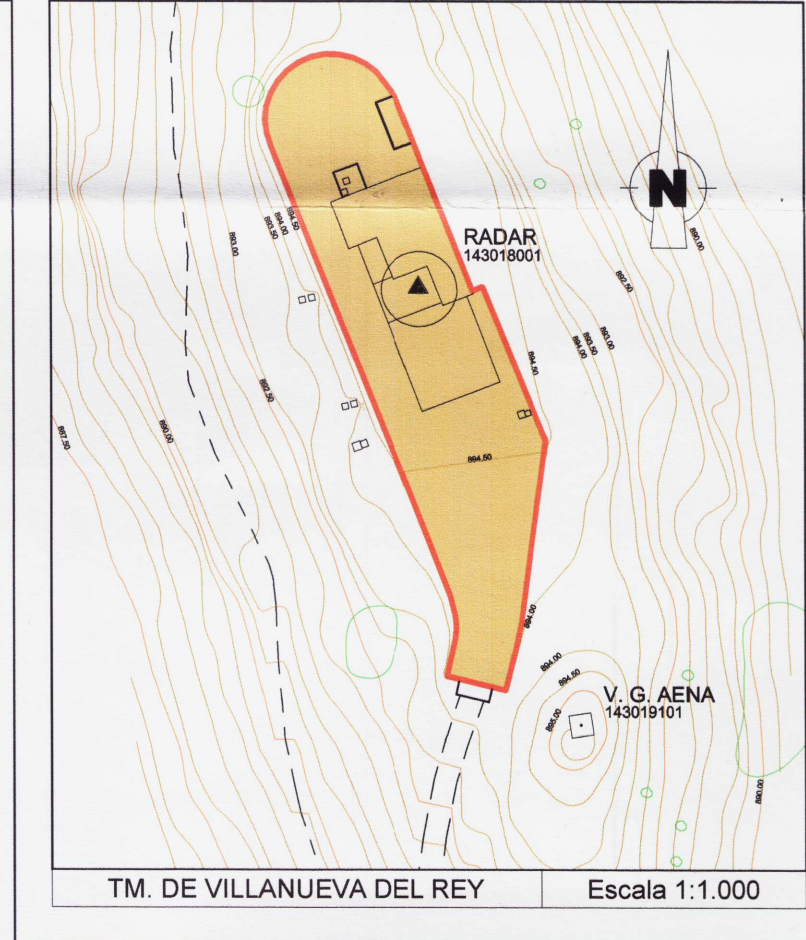
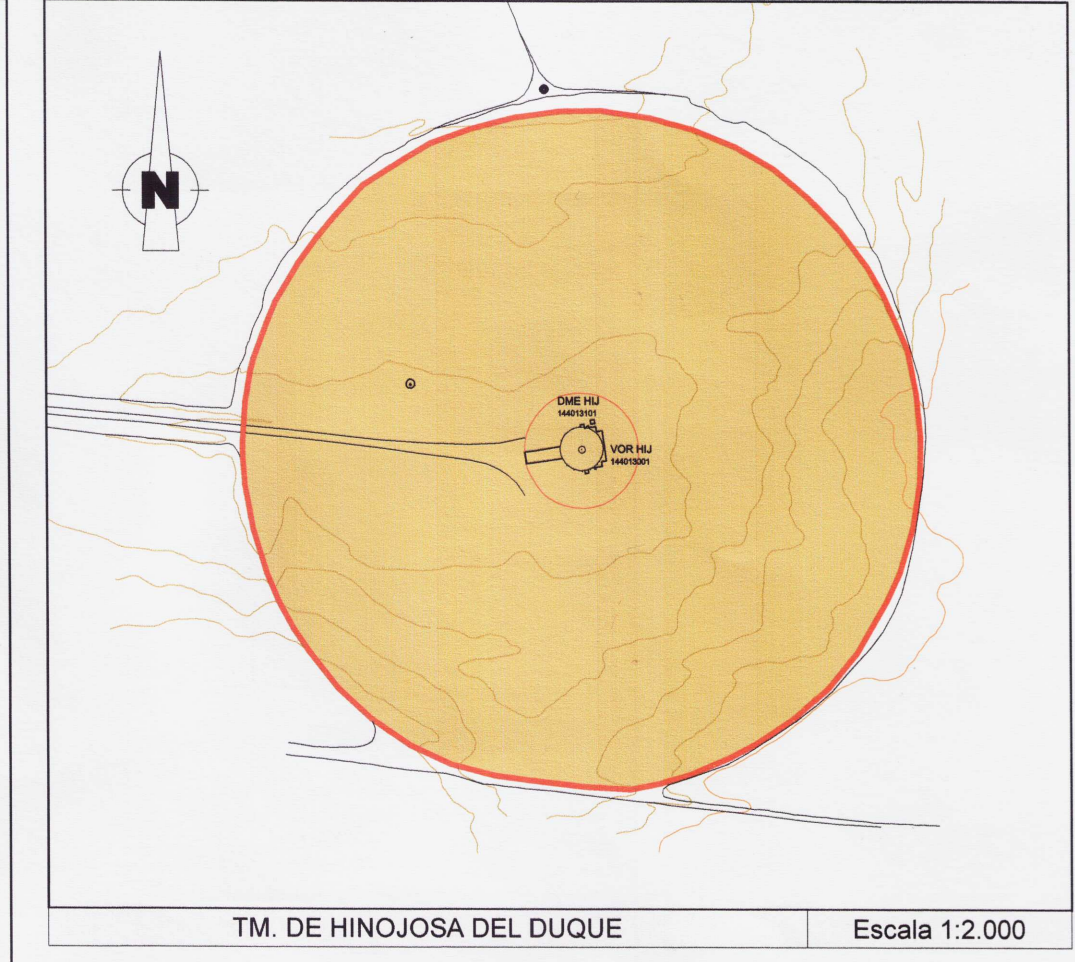
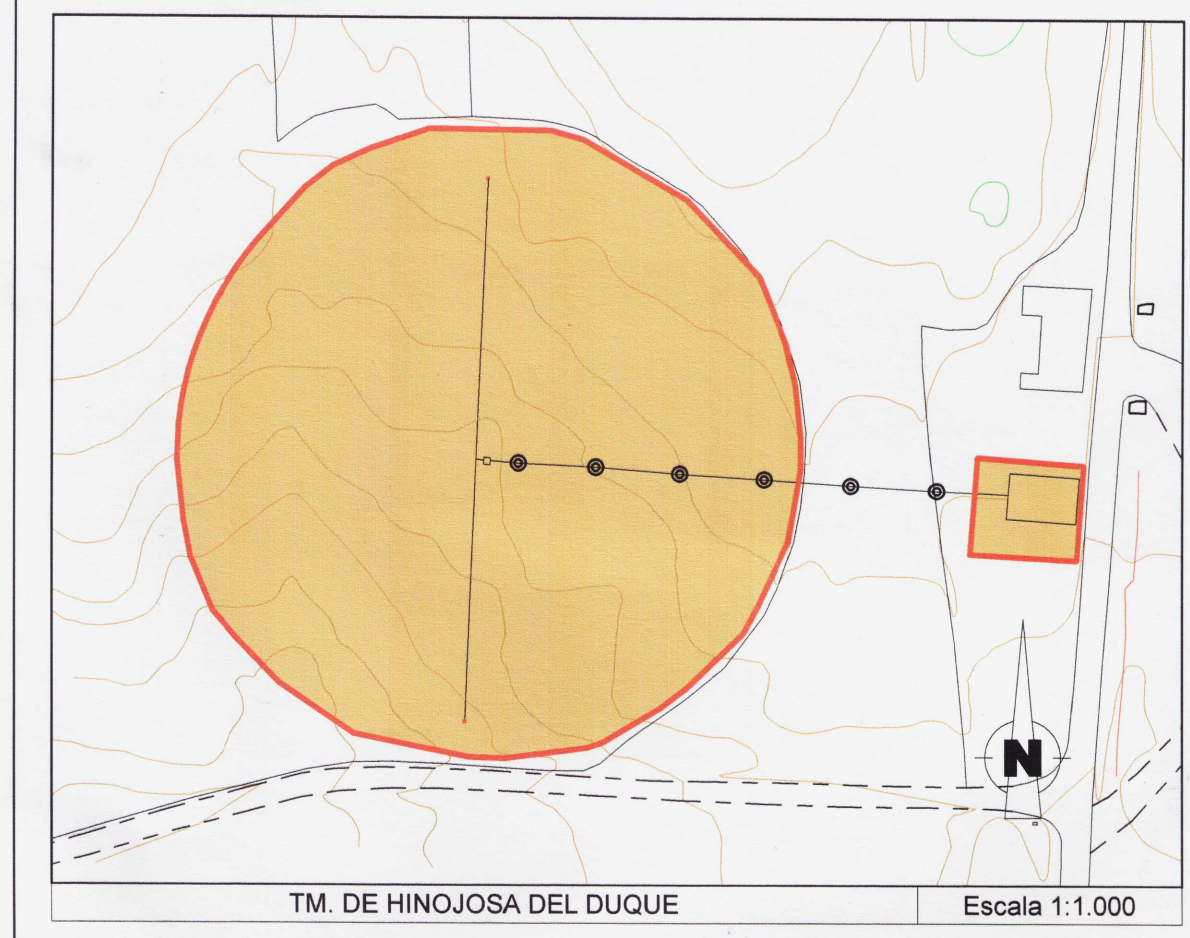


- | | | | |
|-------------------------|----------------------------|---|------------|
| 1 MANGA DE VIENTO | 6 COMBUSTIBLES | 11 CASETA ALJIBE | 16 NDB |
| 2 CASETA DE SIMULADORES | 7 ANTIGUA TORRE DE CONTROL | 12 BANCO DE PRUEBAS | 17 VOR/DME |
| 3 SEI | 8 APARCAMIENTO PÚBLICO | 13 HANGAR NUEVO | |
| 4 EDIFICIO TERMINAL | 9 EDIFICIO DE SERVICIOS | 14 HANGAR ANTIGUO Y ALMACÉN | |
| 5 PLATAFORMA A | 10 CENTRAL ELÉCTRICA | 15 NUEVA PLATAFORMA Y NUEVA CALLE DE RODAJE | |

— LIMITE ACTUAL DEL AEROPUERTO
 - - - LIMITE MUNICIPAL



NG	CONCEPTO	FECHA	POR
REVISIONES			
Aena Aeropuertos Españoles y Navegación Aérea		DIRECCIÓN DE PLANIFICACIÓN DE INFRAESTRUCTURAS	
CALCULADO		AEROPUERTO DE CÓRDOBA	
DIBUJADO		PLAN DIRECTOR	
COMPROBADO		ESTADO ACTUAL DEL AEROPUERTO	
PROYECTADO			
DIRIGIDO		ESTADO ACTUAL DEL AEROPUERTO	
HOJA N°	PLANO N°		
	3.2	ABRIL 2011	1.5.000

CARTOGRAFIA
 Coordenadas: UTM ED50
 Fuente: Aena
 Año: 2004
 Escala: 1:5.000

