
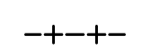



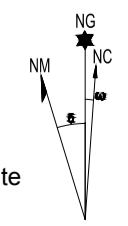


-  Límite de Comunidad Autónoma
-  Límite de Provincia
-  Límite de Municipios
-  Envolvente de Servidumbres de la Operación de Aeronaves
-  Envolvente de Servidumbres de Aeródromo y Radioeléctricas



Datum ETRS89. Proyección UTM Huso 30
 Datos para el Punto de Referencia (PR)
 Valor estimado de la declinación magnética para el
 1 de Enero de 2012 $\delta = 1^{\circ} 12'$ Oeste
 La variación anual de la declinación es de 7,5" hacia el Este
 Convergencia de la cuadrícula $\omega = 0^{\circ} 27' 32,83''$
 Factor de escala = 0,9996384657



 SECRETARÍA GENERAL DE TRANSPORTE DIRECCIÓN GENERAL DE AVIACIÓN CIVIL		 AEROPUERTO DE LOGROÑO-AGONCILLO	
CALCULADO DIBUJADO COMPROBADO PROYECTADO DIRIGIDO		REAL DECRETO 733/2015 DE ESTABLECIMIENTO DE SERVIDUMBRES AERONÁUTICAS	
		TÉRMINOS MUNICIPALES AFECTADOS POR LAS SERVIDUMBRES	
HOJA Nº 1	PLANO Nº 1	EDICIÓN	FECHA Agosto 2015
		ESCALA 1:100.000 (A1)	SUSTITUYE A