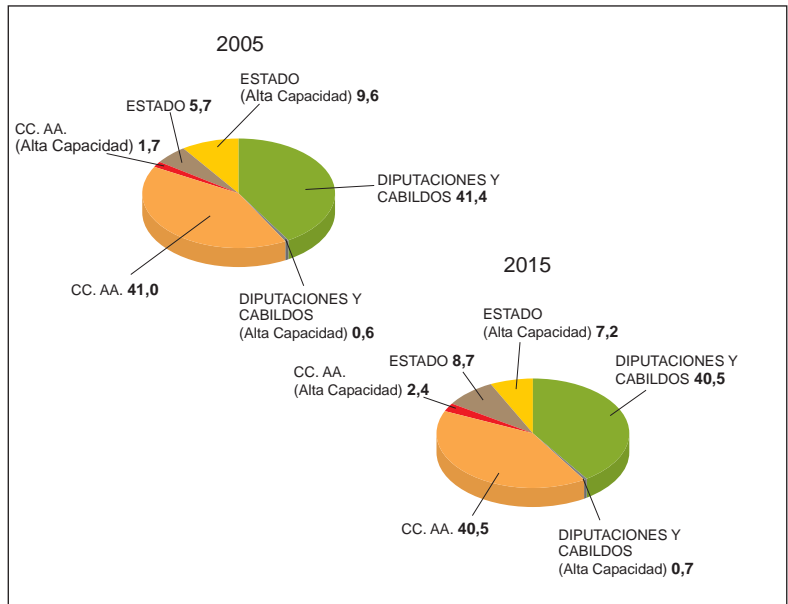
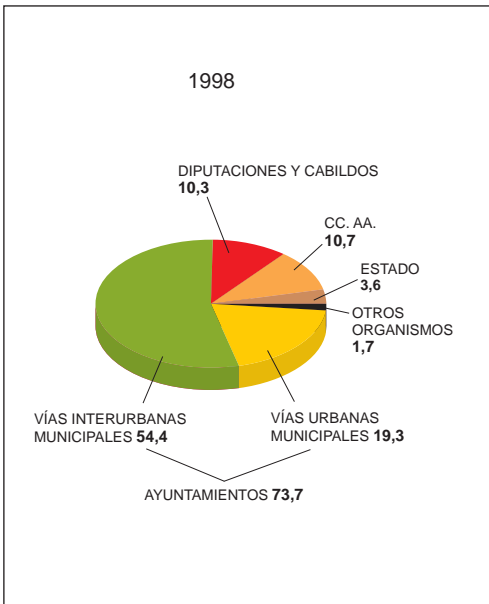
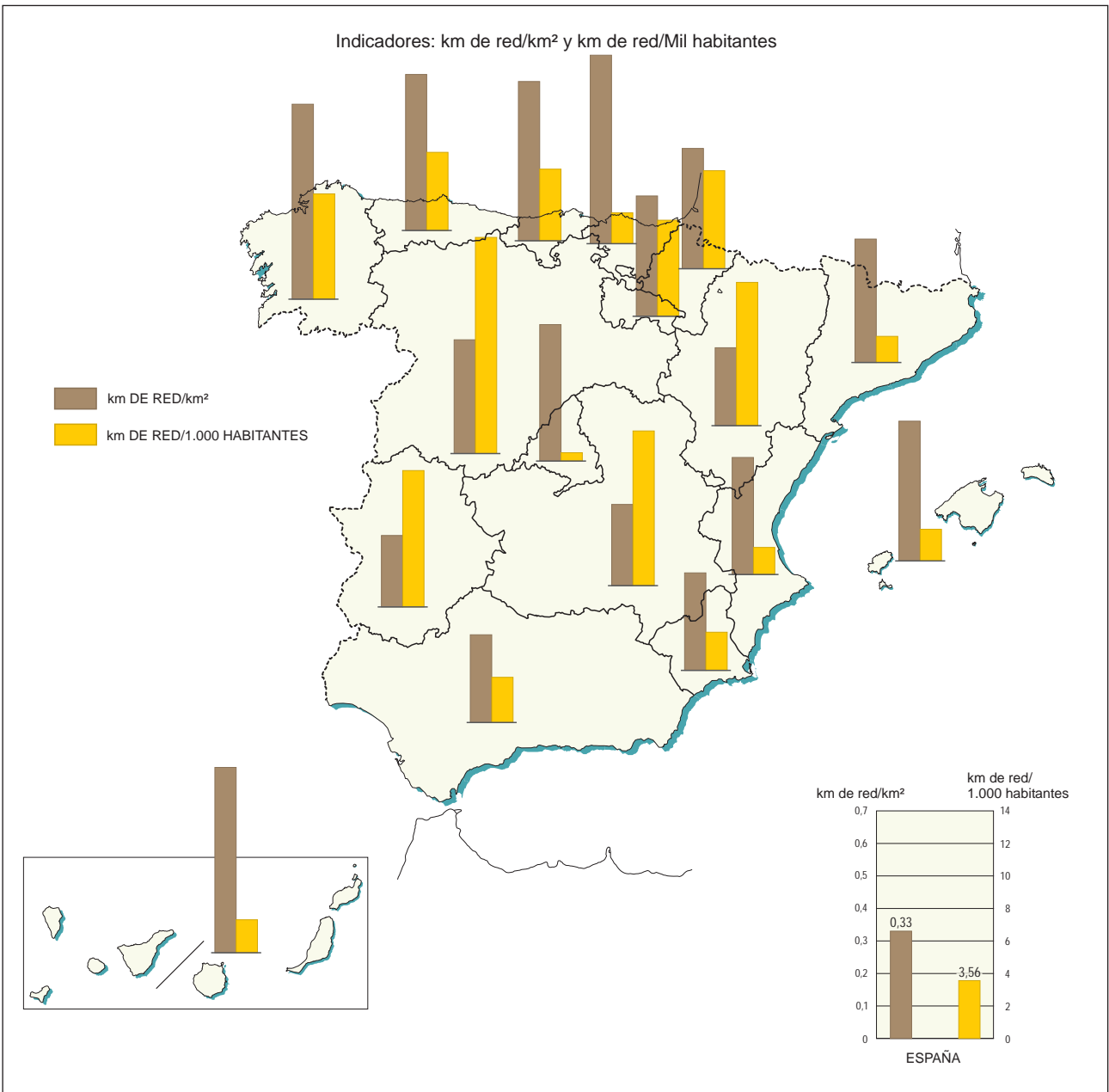


# Carreteras

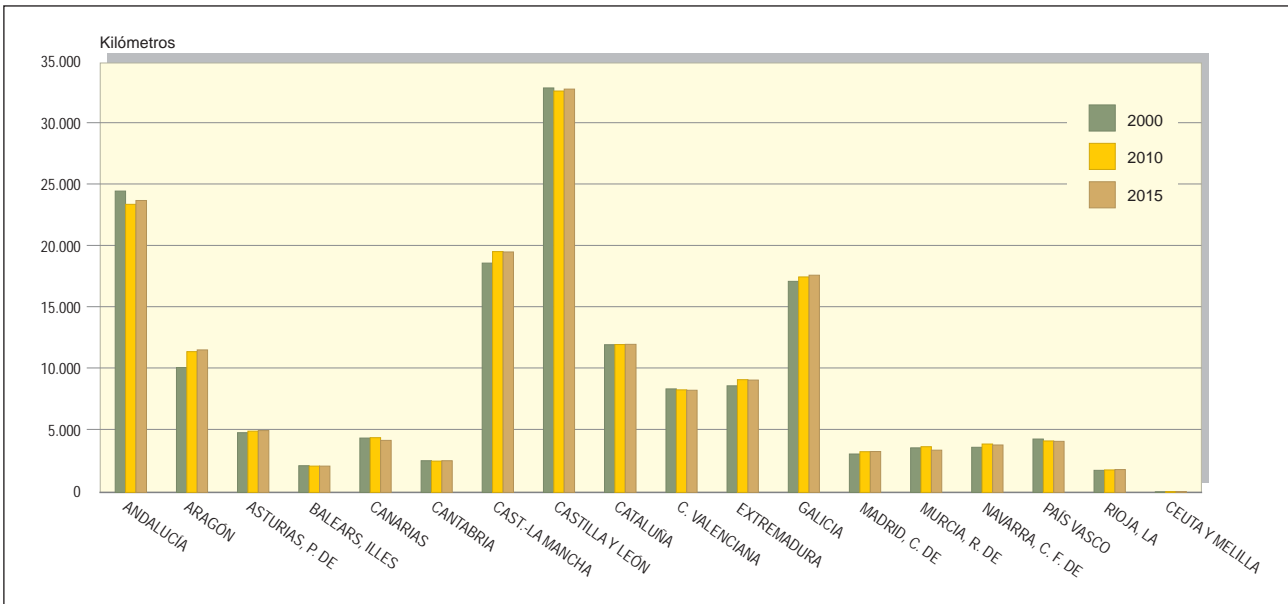
7.1. Y 7.2. DISTRIBUCIÓN PORCENTUAL DE LA RED DE CARRETERAS SEGÚN COMPETENCIA



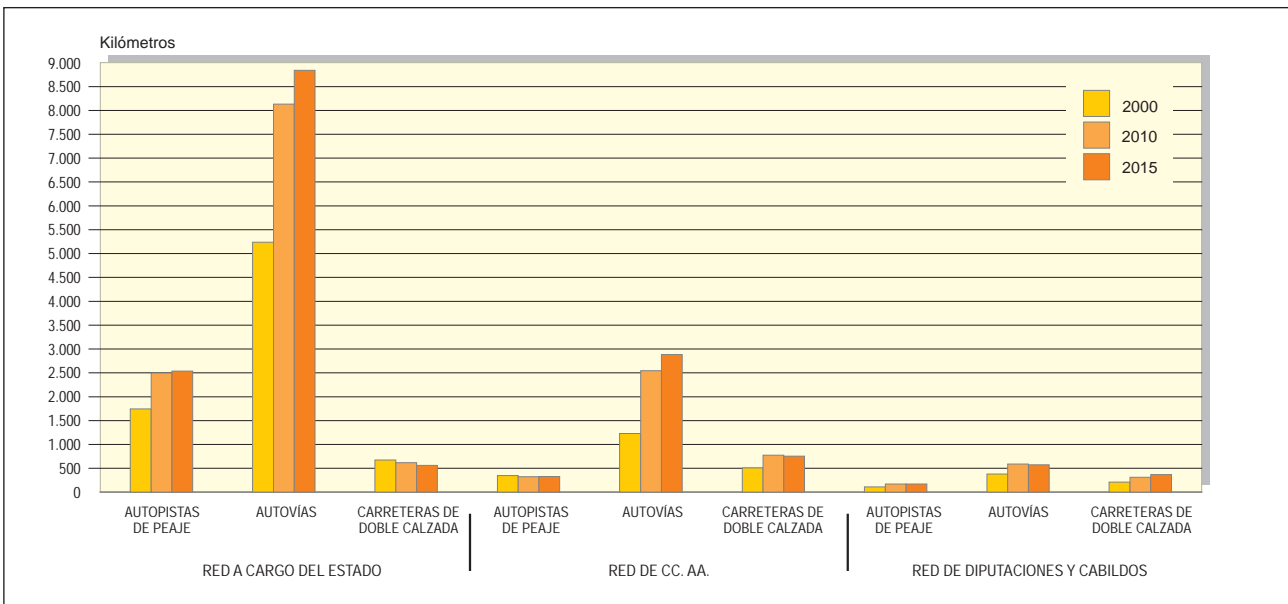
7.3. INDICADORES DE LA RED DE CARRETERAS DEL ESTADO, CC. AA., DIPUTACIONES Y CABILDOS. 2015



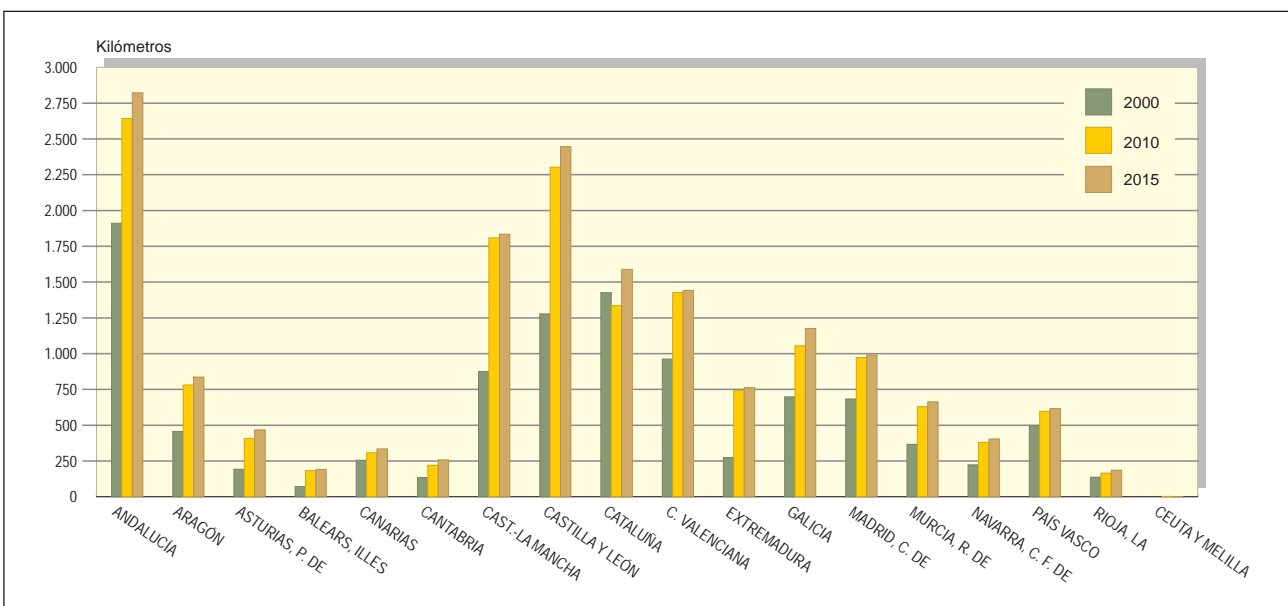
7.4. EVOLUCIÓN DE LA RED DE CARRETERAS POR CC. AA.



7.5. EVOLUCIÓN DE LAS VÍAS DE GRAN CAPACIDAD SEGÚN TITULARIDAD

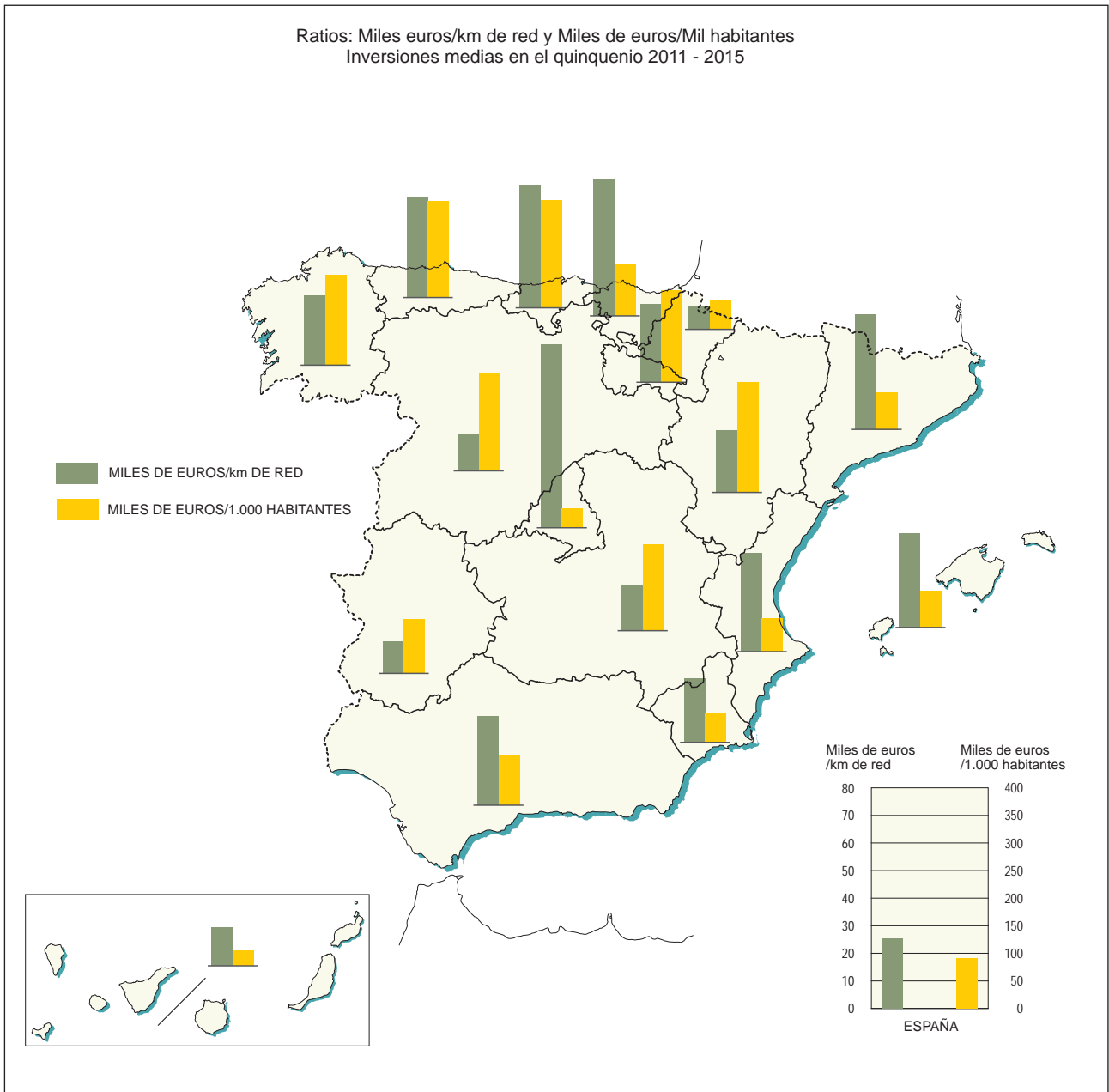


7.6. EVOLUCIÓN DE LAS VÍAS DE GRAN CAPACIDAD POR CC. AA.



7.7. RED DE CARRETERAS DEL ESTADO, CC. AA., DIPUTACIONES Y CABILDOS. RATIOS ECONÓMICOS. 2015

Ratios: Miles euros/km de red y Miles de euros/Mil habitantes  
Inversiones medias en el quinquenio 2011 - 2015



## 7. Carreteras

### 1. Red de carreteras según competencia (\*)

Unidad: Kilómetros

AÑOS	Red nacional Total	Red a cargo del Estado	Red a cargo de las Comunidades Autónomas	Red a cargo de las Diputaciones y Cabildos
2000	163.557	24.105	70.837	68.615
2001	163.799	24.458	70.854	68.487
2002	164.139	24.641	69.459	70.039
2003	164.584	24.857	70.270	69.457
2004	165.152	25.155	70.501	69.496
2005	165.646	25.415	70.755	69.476
2006	166.339	25.804	70.995	69.540
2007	166.011	25.846	71.084	69.081
2008 (1)	165.008	25.387	70.935	68.686
2009 (2)	165.466	25.633	71.076	68.757
2010 (3)	165.787	25.733	71.464	68.590
2011 (4)	165.885	25.835	71.853	68.197
2012	165.595	26.038	71.381	68.176
2013	165.361	26.073	71.145	68.143
2014	165.639	26.124	71.397	68.118
2015 (5)	166.003	26.329	71.324	68.349

Fuente: D. G. Carreteras (M.º de Fomento), consejerías de Comunidades Autónomas, Diputaciones y Cabildos y elaboración propia.

(\*) Además de este viario, los ayuntamientos tienen a su cargo 489.698 km (Tabla 5) de los cuales 361.517 km son interurbanos (Tabla 5.2); además, existen 11.355 km de viario dependiente de otros organismos (Tabla 6) (Datos de 1998).

(1) Red a cargo del Estado, se elabora en este año un nuevo inventario.

(2) Dado que en la red del Estado las longitudes parciales están en decámetros, los subtotales y totales se han redondeado sobre el dato total, por lo que las sumas parciales pueden diferir en algún caso hasta en 3 unidades.

(3) Información cerrada a 25-08-11 a falta de recibir actualización del Cabildo Insular de El Hierro (último dato 2009).

(4) No se ha facilitado la información del Consejo Insular de Mallorca ni del Consejo Insular de Formentera por lo que se ha contabilizado el dato de 2010 (datos cerrados a 31 de agosto de 2012).

(5) Los Cabildos Insulares de Santa Cruz de Tenerife y El Hierro, así como la Diputación de Zamora no han facilitado la información, por lo que se ha contabilizado el dato del año 2014 (datos cerrados a 31 de agosto de 2016).

## 7. Carreteras

### 1.a. Red de carreteras según competencia por tipo de vía

Unidad: Kilómetros

AÑOS	Total	Red a cargo del Estado		Red a cargo de las Comunidades Autónomas		Red a cargo de Diputaciones y Cabildos	
		Vías de gran capacidad	Carreteras convencionales	Vías de gran capacidad	Carreteras convencionales	Vías de gran capacidad	Carreteras convencionales
2000	<b>163.557</b>	7.656	16.449	2.088	68.749	699	67.916
2001	<b>163.799</b>	8.082	16.376	2.362	68.492	708	67.779
2002	<b>164.139</b>	8.368	16.273	2.245	67.214	793	69.246
2003	<b>164.584</b>	8.794	16.063	2.361	67.909	854	68.603
2004	<b>165.152</b>	9.164	15.991	2.407	68.094	873	68.623
2005	<b>165.646</b>	9.465	15.950	2.746	68.009	945	68.531
2006	<b>166.339</b>	10.081	15.723	2.812	68.183	979	68.561
2007	<b>166.011</b>	10.526	15.320	3.166	67.918	997	68.084
2008 (1)	<b>165.008</b>	10.752	14.635	3.339	67.596	1.014	67.672
2009	<b>165.466</b>	11.096	14.537	3.484	67.592	1.041	67.716
2010 (2)	<b>165.787</b>	11.249	14.484	3.642	67.822	1.074	67.516
2011 (3)	<b>165.885</b>	11.365	14.470	3.739	68.114	1.078	67.119
2012	<b>165.595</b>	11.535	14.503	3.740	67.642	1.060	67.115
2013	<b>165.361</b>	11.604	14.468	3.915	67.230	1.063	67.080
2014	<b>165.639</b>	11.696	14.428	3.936	67.461	1.073	67.045
2015 (4)	<b>166.003</b>	11.942	14.387	3.968	67.356	1.111	67.238

Fuente: D. G. Carreteras (M.º de Fomento), consejerías de Comunidades Autónomas, Diputaciones y Cabildos.

(1) Red a cargo del Estado, se elabora en este año un nuevo inventario.

(2) Información cerrada a 25-08-11 a falta de recibir actualización del Cabildo Insular de El Hierro (último dato 2009).

(3) No se ha facilitado la información del Consejo Insular de Mallorca ni del Consejo Insular de Formentera por lo que se ha contabilizado el dato de 2010 (datos cerrados a 31 de agosto de 2012).

(4) Los Cabildos Insulares de Santa Cruz de Tenerife y El Hierro, así como la Diputación de Zamora no han facilitado la información, por lo que se ha contabilizado el dato del año 2014 (datos cerrados a 31 de agosto de 2016).

## 7. Carreteras

### 1.b. Red de carreteras según competencia por provincias. Año 2015

Provincias	Total	Dependencia		
		Del Estado	De las CC. AA.	De las Diputaciones y Cabildos
<b>ANDALUCÍA</b>	<b>23.797</b>	<b>3.418</b>	<b>10.575</b>	<b>9.805</b>
Almería	2.363	373	816	1.174
Cádiz	2.161	319	1.035	807
Córdoba	4.050	597	1.647	1.807
Granada	3.271	370	1.636	1.265
Huelva	2.058	447	771	840
Jaén	3.507	460	1.482	1.565
Málaga	2.545	402	1.283	860
Sevilla	3.843	450	1.905	1.488
<b>ARAGÓN</b>	<b>11.624</b>	<b>2.526</b>	<b>5.729</b>	<b>3.369</b>
Huesca	4.303	875	2.043	1.386
Teruel	3.265	674	1.628	963
Zaragoza	4.056	978	2.058	1.020
<b>ASTURIAS, PRINCIPADO DE</b>	<b>5.051</b>	<b>859</b>	<b>4.193</b>	<b>--</b>
<b>BALEAR, ILLES</b>	<b>2.155</b>	<b>--</b>	<b>--</b>	<b>2.155</b>
<b>CANARIAS</b>	<b>4.255</b>	<b>--</b>	<b>--</b>	<b>4.255</b>
Las Palmas	1.939	--	--	1.939
Sta. Cruz Tenerife (1)	2.316	--	--	2.316
<b>CANTABRIA</b>	<b>2.582</b>	<b>587</b>	<b>1.995</b>	<b>--</b>
<b>CASTILLA-LA MANCHA</b>	<b>19.606</b>	<b>3.715</b>	<b>8.676</b>	<b>7.214</b>
Albacete	3.723	701	1.613	1.409
Ciudad Real	4.254	725	1.805	1.724
Cuenca	4.256	980	1.719	1.557
Guadalajara	3.455	416	1.471	1.568
Toledo	3.917	892	2.069	956
<b>CASTILLA Y LEÓN</b>	<b>32.878</b>	<b>5.600</b>	<b>11.297</b>	<b>15.981</b>
Ávila	2.527	474	988	1.065
Burgos	5.056	948	1.818	2.289
León	6.035	936	1.789	3.310
Palencia	3.005	440	1.530	1.035
Salamanca	3.974	573	1.263	2.137
Segovia	2.370	367	774	1.229
Soria	3.330	541	899	1.891
Valladolid	3.069	548	1.088	1.433
Zamora (2)	3.513	773	1.148	1.592
<b>CATALUÑA</b>	<b>12.081</b>	<b>1.814</b>	<b>6.012</b>	<b>4.255</b>
Barcelona	3.959	308	2.081	1.570
Girona	2.434	412	1.242	780
LLeida	2.890	517	1.557	815
Tarragona	2.799	576	1.133	1.090
<b>COMUNIDAD VALENCIANA</b>	<b>8.324</b>	<b>1.944</b>	<b>2.751</b>	<b>3.628</b>
Alicante	2.677	673	979	1.026
Castellón	2.221	479	967	775
Valencia	3.426	792	806	1.827
<b>EXTREMADURA</b>	<b>9.166</b>	<b>1.593</b>	<b>3.821</b>	<b>3.753</b>
Badajoz	4.873	827	2.129	1.917
Cáceres	4.293	766	1.692	1.836
<b>GALICIA</b>	<b>17.713</b>	<b>2.362</b>	<b>5.514</b>	<b>9.838</b>
A Coruña	4.366	554	1.709	2.104
Lugo	6.442	756	1.478	4.208
Ourense	3.390	522	1.028	1.840
Pontevedra	3.516	531	1.299	1.686
<b>MADRID, COMUNIDAD DE</b>	<b>3.338</b>	<b>766</b>	<b>2.572</b>	<b>--</b>
<b>MURCIA, REGIÓN DE</b>	<b>3.449</b>	<b>558</b>	<b>2.891</b>	<b>--</b>
<b>NAVARRA, C. FORAL DE</b>	<b>3.866</b>	<b>39</b>	<b>3.827</b>	<b>--</b>
<b>PAÍS VASCO</b>	<b>4.178</b>	<b>83</b>	<b>--</b>	<b>4.095</b>
Araba/Álava	1.457	61	--	1.396
Gipuzkoa	1.414	0	--	1.414
Bizkaia	1.307	22	--	1.285
<b>RIOJA, LA</b>	<b>1.873</b>	<b>437</b>	<b>1.436</b>	<b>--</b>
<b>CEUTA Y MELILLA</b>	<b>65</b>	<b>29</b>	<b>36</b>	<b>--</b>
<b>TOTAL</b>	<b>166.003</b>	<b>26.329</b>	<b>71.324</b>	<b>68.349</b>

Fuente: D. G. Carreteras (M.º de Fomento), consejerías de Comunidades Autónomas, Diputaciones y Cabildos.

(1) Los Cabildos Insulares de Santa Cruz de Tenerife y El Hierro no han facilitado la información, por lo que se ha contabilizado del dato del año 2014 (datos cerrados a 31 de agosto de 2016).

(2) La Diputación no ha facilitado la información por lo que se ha contabilizado el dato del año 2014 (datos cerrados a 31 de agosto de 2016).

## 7. Carreteras

### 1.c. Red de carreteras del Estado, Comunidades Autónomas y Diputaciones y Cabildos según su tipología (\*)

Unidad: Kilómetros

AÑOS	Red nacional Total	Total vías de gran capacidad	Autopistas de peaje	Autovías	Carreteras multicarril (1)	Carreteras convencionales
2000	<b>163.557</b>	10.443	2.202	6.847	1.394	153.114
2001	<b>163.799</b>	11.152	2.277	7.294	1.581	152.647
2002	<b>164.139</b>	11.406	2.386	7.353	1.667	152.733
2003	<b>164.584</b>	12.009	2.517	7.779	1.713	152.575
2004	<b>165.152</b>	12.444	2.640	8.107	1.697	152.708
2005	<b>165.646</b>	13.156	2.648	8.784	1.724	152.490
2006	<b>166.339</b>	13.872	2.815	9.258	1.799	152.467
2007	<b>166.011</b>	14.689	2.972	10.041	1.676	151.322
2008 (2)	<b>165.008</b>	15.105	2.997	10.521	1.587	149.903
2009	<b>165.463</b>	15.621	3.016	11.005	1.599	149.843
2010 (3)	<b>165.787</b>	15.965	2.991	11.271	1.703	149.822
2011 (4)	<b>165.885</b>	16.182	3.022	11.509	1.651	149.703
2012	<b>165.595</b>	16.335	3.025	11.676	1.634	149.260
2013	<b>165.361</b>	16.582	3.026	11.955	1.602	148.778
2014	<b>165.639</b>	16.705	3.020	12.029	1.656	148.934
2015 (5)	<b>166.003</b>	17.021	3.040	12.296	1.686	148.981

Fuente: D. G. de Carreteras (M.º de Fomento), consejerías de Comunidades Autónomas y Diputaciones y Cabildos.

(\*) Además de este viario, los ayuntamientos tienen a su cargo 489.698 km (Tabla 5) de los cuales 361.517 km son interurbanos (Tabla 5.2); además, existen 11.355 km de viario dependiente de otros organismos (Tabla 6) (Datos de 1998).

(1) A partir del año 2015, se modifica la definición de las carreteras de doble calzada y se denominan carreteras "multicarril" (Ley 37/2015, de 29 de septiembre, de carreteras). En todas las tablas de este capítulo las carreteras multicarril se incluyen dentro de las vías de gran capacidad. A efectos de comparación internacional, únicamente se consideran como tales las autopistas de peaje, autopistas libres y autovías.

(2) Se elabora en este año un nuevo inventario en la red de carreteras del Estado.

(3) Información cerrada a 25-08-11 a falta de recibir actualización del Cabildo Insular de El Hierro (último dato 2009).

(4) No se ha facilitado la información del Consejo Insular de Mallorca ni del Consejo Insular de Formentera por lo que se ha contabilizado el dato de 2010 (datos cerrados a 31 de agosto de 2012).

(5) Los Cabildos Insulares de Santa Cruz de Tenerife y El Hierro, así como la Diputación de Zamora no han facilitado la información, por lo que se ha contabilizado el dato del año 2014 (datos cerrados a 31 de agosto de 2016).



## 7. Carreteras

### 1.d. Red de carreteras según tipología y competencia (\*)

Unidad: Kilómetros

AÑOS	Red nacional Total	Red a cargo del Estado				
		Total	Autopistas de peaje	Autovías	Carreteras multicarril (**)	Carreteras convencionales
2000	<b>163.557</b>	24.105	1.743	5.239	674	16.449
2001	<b>163.799</b>	24.458	1.820	5.564	698	16.376
2002	<b>164.139</b>	24.641	1.933	5.756	679	16.273
2003	<b>164.584</b>	24.857	2.048	6.027	719	16.063
2004	<b>165.152</b>	25.155	2.163	6.267	734	15.991
2005	<b>165.646</b>	25.415	2.163	6.573	729	15.950
2006	<b>166.339</b>	25.804	2.338	7.013	730	15.723
2007	<b>166.011</b>	25.846	2.479	7.311	736	15.320
2008 (1)	<b>165.008</b>	25.387	2.493	7.644	615	14.635
2009 (2)	<b>165.466</b>	25.633	2.493	7.985	618	14.537
2010 (3)	<b>165.787</b>	25.733	2.498	8.132	619	14.484
2011 (4)	<b>165.885</b>	25.835	2.537	8.242	586	14.470
2012	<b>165.595</b>	26.038	2.538	8.389	607	14.503
2013	<b>165.361</b>	26.073	2.539	8.493	573	14.468
2014	<b>165.639</b>	26.124	2.539	8.583	574	14.428
2015 (5)	<b>166.003</b>	26.329	2.539	8.841	563	14.387

(Continúa)

(Continuación)

Unidad: Kilómetros

AÑOS	Red a cargo de las Comunidades Autónomas					Red a cargo de las Diputaciones y Cabildos				
	Total	Autopistas de peaje	Autovías	Carreteras multicarril (**)	Carreteras convencionales	Total	Autopistas de peaje	Autovías	Carreteras multicarril (**)	Carreteras convencionales
2000	70.837	348	1.230	510	68.749	68.615	111	378	210	67.916
2001	70.854	346	1.341	675	68.492	68.487	111	389	208	67.779
2002	69.459	346	1.144	755	67.214	70.039	107	453	233	69.246
2003	70.270	352	1.274	735	67.909	69.457	117	478	259	68.603
2004	70.501	356	1.319	732	68.094	69.496	121	521	231	68.623
2005	70.755	359	1.652	735	68.009	69.476	126	559	260	68.531
2006	70.995	351	1.670	791	68.183	69.540	126	575	278	68.561
2007	71.084	350	2.158	658	67.918	69.081	143	572	282	68.084
2008 (1)	70.935	347	2.296	696	67.596	68.686	157	581	276	67.672
2009 (2)	71.076	350	2.436	697	67.592	68.757	173	584	284	67.716
2010 (3)	71.464	322	2.547	773	67.822	68.590	171	592	311	67.516
2011 (4)	71.853	321	2.672	745	68.114	68.197	164	594	320	67.119
2012	71.381	322	2.676	742	67.642	68.176	165	611	285	67.115
2013	71.145	322	2.851	742	67.230	68.143	165	610	288	67.080
2014	71.397	321	2.882	733	67.461	68.118	160	563	350	67.045
2015 (5)	71.324	329	2.882	756	67.356	68.349	171	573	367	67.238

Fuente: D. G. de Carreteras (M.<sup>o</sup> de Fomento), consejerías de Comunidades Autónomas y Diputaciones y Cabildos.

(\*) Además de este viario, los ayuntamientos tienen a su cargo 489.698 km (Tabla 5) de los cuales 361.517 km son interurbanos (Tabla 5.2); además, existen 11.355 km de viario dependiente de otros organismos (Tabla 6) (Datos de 1998).

(\*\*) A partir del año 2015, se modifica la definición de las carreteras de doble calzada y se denominan carreteras "multicarril" (Ley 37/2015, de 29 de septiembre, de carreteras).

(1) Se elabora en este año un nuevo inventario en la red de carreteras del Estado.

(2) Dado que en la red del Estado las longitudes parciales están en decímetros, los subtotales y totales se han redondeado sobre el dato total, por lo que las sumas parciales pueden diferir en algún caso hasta en 3 unidades.

(3) Información cerrada a 25-08-11 a falta de recibir actualización del Cabildo Insular de El Hierro (último dato 2009).

(4) No se ha facilitado la información del Consejo Insular de Mallorca ni del Consejo Insular de Formentera por lo que se ha contabilizado el dato de 2010 (datos cerrados a 31 de agosto de 2012).

(5) Los Cabildos Insulares de Santa Cruz de Tenerife y El Hierro, así como la Diputación de Zamora no han facilitado la información, por lo que se ha contabilizado el dato del año 2014 (datos cerrados a 31 de agosto de 2016).

## 7. Carreteras

### 1.1. Red de carreteras por Comunidades Autónomas

	Unidad: Kilómetros						
COMUNIDADES AUTÓNOMAS	2005	2010 (1)	2011 (2)	2012	2013	2014 (3)	2015 (4)
ANDALUCÍA	24.600	23.485	23.620	23.592	23.546	23.696	23.797
ARAGÓN	11.320	11.483	11.544	11.516	11.524	11.509	11.624
ASTURIAS, PRINCIPADO DE	5.016	5.001	5.002	5.007	5.041	5.051	5.051
BALEARS, ILLES	2.148	2.151	2.157	2.166	2.160	2.166	2.155
CANARIAS	4.261	4.462	4.256	4.252	4.252	4.250	4.255
CANTABRIA	2.599	2.563	2.562	2.574	2.569	2.570	2.582
CASTILLA-LA MANCHA	19.043	19.632	19.630	19.628	19.679	19.600	19.606
CASTILLA Y LEÓN	32.455	32.726	32.708	32.722	32.763	32.799	32.878
CATALUÑA	12.120	12.056	12.044	12.071	11.915	12.056	12.081
COMUNIDAD VALENCIANA	8.554	8.363	8.400	8.428	8.276	8.289	8.324
EXTREMADURA	8.960	9.191	9.153	9.175	9.166	9.165	9.166
GALICIA	17.425	17.569	17.610	17.643	17.641	17.666	17.713
MADRID, COMUNIDAD DE	3.404	3.333	3.353	3.344	3.340	3.340	3.338
MURCIA, REGIÓN DE	3.748	3.728	3.740	3.500	3.524	3.512	3.449
NAVARRA, C. FORAL DE	3.841	3.946	4.006	3.869	3.869	3.868	3.866
PAÍS VASCO	4.218	4.198	4.190	4.185	4.175	4.169	4.178
RIOJA, LA	1.876	1.834	1.847	1.859	1.857	1.868	1.873
CEUTA Y MELILLA	58	63	64	63	64	65	65
<b>TOTAL</b>	<b>165.646</b>	<b>165.787</b>	<b>165.885</b>	<b>165.595</b>	<b>165.361</b>	<b>165.639</b>	<b>166.003</b>

Fuente: D. G. de Carreteras (M.º de Fomento), consejerías de Comunidades Autónomas, Diputaciones y Cabildos.

(1) Información cerrada a 25-08-11 a falta de recibir actualización del Cabildo Insular de El Hierro (último dato 2009).

(2) No se ha facilitado la información del Consejo Insular de Mallorca ni del Consejo Insular de Formentera por lo que se ha contabilizado el dato de 2010 (datos cerrados a 31 de agosto 2012).

(3) En el año 2014 se ha corregido el error por el que se incluyeron, en la Diputación de Córdoba, 645 km correspondientes a la red de caminos provinciales no integrados en el Catálogo de Carreteras de Andalucía.

(4) Los Cabildos Insulares de Santa Cruz de Tenerife y El Hierro, así como la Diputación de Zamora no han facilitado la información, por lo que se ha contabilizado el dato del año 2014 (datos cerrados a 31 de agosto de 2016).

## 7. Carreteras

### 1.2. Red de carreteras a cargo del Estado por Comunidades Autónomas

COMUNIDADES AUTÓNOMAS	Unidad: Kilómetros						
	2005	2010	2011	2012	2013	2014	2015
ANDALUCÍA	3.359	3.299	3.352	3.377	3.354	3.380	3.418
ARAGÓN	2.340	2.485	2.541	2.550	2.532	2.522	2.526
ASTURIAS, PRINCIPADO DE	788	802	800	823	842	854	859
BALEARS, ILLES	--	--	--	--	--	--	--
CANARIAS	--	--	--	--	--	--	--
CANTABRIA	619	569	568	574	575	575	587
CASTILLA-LA MANCHA	3.602	3.676	3.685	3.730	3.726	3.709	3.715
CASTILLA Y LEÓN	5.187	5.508	5.467	5.469	5.511	5.524	5.600
CATALUÑA	2.013	1.779	1.779	1.794	1.803	1.803	1.814
COMUNIDAD VALENCIANA	1.897	1.914	1.912	1.934	1.945	1.945	1.944
EXTREMADURA	1.466	1.582	1.590	1.592	1.593	1.593	1.593
GALICIA	2.267	2.275	2.295	2.298	2.296	2.312	2.362
MADRID, COMUNIDAD DE	787	764	768	769	768	768	766
MURCIA, REGIÓN DE	519	521	519	556	557	556	558
NAVARRA, C. FORAL DE	39	39	39	39	39	39	39
PAÍS VASCO	88	83	83	83	83	83	83
RIOJA, LA	419	408	408	421	421	432	437
CEUTA Y MELILLA	25	29	29	28	29	29	29
<b>TOTAL</b>	<b>25.415</b>	<b>25.733</b>	<b>25.835</b>	<b>26.038</b>	<b>26.073</b>	<b>26.124</b>	<b>26.329</b>

Fuente: D. G. de Carreteras. M.º de Fomento.

## 7. Carreteras

### 1.2.a. Red de carreteras a cargo del Estado. Vías de gran capacidad (autopistas, autovías y carreteras multicarril) por Comunidades Autónomas (\*)

Unidad: Kilómetros

COMUNIDADES AUTÓNOMAS	2005	2010	2011	2012	2013	2014	2015
ANDALUCÍA	1.542	1.709	1.759	1.772	1.760	1.791	1.832
ARAGÓN	643	762	806	804	806	816	818
ASTURIAS, PRINCIPADO DE	280	338	335	352	374	385	386
BALEARS, ILLES	--	--	--	--	--	--	--
CANARIAS	--	--	--	--	--	--	--
CANTABRIA	206	220	219	230	230	230	258
CASTILLA-LA MANCHA	1.091	1.573	1.563	1.601	1.601	1.594	1.594
CASTILLA Y LEÓN	1.555	2.007	1.994	2.009	2.052	2.065	2.147
CATALUÑA	836	835	832	859	868	868	883
COMUNIDAD VALENCIANA	933	1.049	1.076	1.081	1.088	1.096	1.116
EXTREMADURA	392	616	611	610	612	612	612
GALICIA	741	817	846	850	848	864	913
MADRID, COMUNIDAD DE	680	658	662	663	661	661	661
MURCIA, REGIÓN DE	297	377	377	413	414	414	416
NAVARRA, C. FORAL DE	39	39	39	39	39	39	39
PAÍS VASCO	85	83	83	83	83	83	83
RIOJA, LA	145	162	160	166	166	177	182
CEUTA Y MELILLA	--	2	2	2	2	1	1
<b>TOTAL</b>	<b>9.465</b>	<b>11.249</b>	<b>11.365</b>	<b>11.535</b>	<b>11.604</b>	<b>11.696</b>	<b>11.942</b>

Fuente: D. G. de Carreteras. M.º de Fomento.

(\*) A partir del año 2015, se modifica la definición de las carreteras de doble calzada y se denominan carreteras "multicarril" (Ley 37/2015, de 29 de septiembre, de carreteras).

## 7. Carreteras

### 1.2.b. Red de carreteras a cargo del Estado. Carreteras convencionales por Comunidades Autónomas

	Unidad: Kilómetros						
COMUNIDADES AUTÓNOMAS	2005	2010	2011	2012	2013	2014	2015
ANDALUCÍA	1.817	1.590	1.593	1.604	1.594	1.589	1.586
ARAGÓN	1.697	1.722	1.735	1.746	1.726	1.706	1.708
ASTURIAS, PRINCIPADO DE	508	464	465	471	469	469	473
BALEARS, ILLES	--	--	--	--	--	--	--
CANARIAS	--	--	--	--	--	--	--
CANTABRIA	413	349	349	344	345	345	329
CASTILLA-LA MANCHA	2.511	2.103	2.123	2.129	2.124	2.115	2.121
CASTILLA Y LEÓN	3.632	3.501	3.473	3.460	3.459	3.459	3.452
CATALUÑA	1.177	944	947	935	935	935	931
COMUNIDAD VALENCIANA	964	865	836	853	857	849	828
EXTREMADURA	1.074	965	979	981	981	981	981
GALICIA	1.526	1.458	1.449	1.448	1.448	1.448	1.448
MADRID, COMUNIDAD DE	107	106	106	106	106	106	104
MURCIA, REGIÓN DE	222	144	141	144	143	142	142
NAVARRA, C. FORAL DE	--	--	--	--	--	--	--
PAÍS VASCO	3	0	0	0	0	0	0
RIOJA, LA	274	246	248	255	255	255	255
CEUTA Y MELILLA	25	27	27	26	26	28	28
<b>TOTAL</b>	<b>15.950</b>	<b>14.484</b>	<b>14.470</b>	<b>14.503</b>	<b>14.468</b>	<b>14.428</b>	<b>14.387</b>

Fuente: D. G. de Carreteras. M.º de Fomento.

## 7. Carreteras

### 1.3. Red de carreteras a cargo de los entes territoriales por Comunidades Autónomas

COMUNIDADES AUTÓNOMAS	Unidad: Kilómetros						
	2005	2010 (1)	2011 (2)	2012	2013	2014 (3)	2015 (4)
ANDALUCÍA	21.241	20.186	20.269	20.215	20.192	20.316	20.380
ARAGÓN	8.980	8.998	9.003	8.966	8.992	8.987	9.098
ASTURIAS, PRINCIPADO DE	4.228	4.199	4.203	4.184	4.199	4.197	4.193
BALEARS, ILLES	2.148	2.151	2.157	2.166	2.160	2.166	2.155
CANARIAS	4.261	4.462	4.256	4.252	4.252	4.250	4.255
CANTABRIA	1.980	1.994	1.994	2.000	1.995	1.995	1.995
CASTILLA-LA MANCHA	15.441	15.957	15.945	15.898	15.954	15.890	15.890
CASTILLA Y LEÓN	27.268	27.217	27.240	27.253	27.252	27.275	27.279
CATALUÑA	10.107	10.277	10.265	10.276	10.112	10.253	10.267
COMUNIDAD VALENCIANA	6.657	6.450	6.487	6.494	6.331	6.344	6.380
EXTREMADURA	7.494	7.609	7.564	7.584	7.573	7.573	7.574
GALICIA	15.158	15.295	15.315	15.345	15.345	15.354	15.352
MADRID, COMUNIDAD DE	2.617	2.569	2.585	2.574	2.573	2.573	2.572
MURCIA, REGIÓN DE	3.229	3.207	3.222	2.944	2.967	2.956	2.891
NAVARRA, C. FORAL DE	3.802	3.907	3.966	3.830	3.830	3.829	3.827
PAÍS VASCO	4.130	4.115	4.107	4.102	4.092	4.086	4.095
RIOJA, LA	1.457	1.426	1.439	1.439	1.436	1.436	1.436
CEUTA Y MELILLA	33	34	35	35	35	36	36
<b>TOTAL</b>	<b>140.231</b>	<b>140.054</b>	<b>140.050</b>	<b>139.557</b>	<b>139.288</b>	<b>139.515</b>	<b>139.673</b>

Fuente: Consejerías de Comunidades Autónomas, Diputaciones y Cabildos.

(1) Información cerrada a 25-08-11 a falta de recibir actualización del Cabildo Insular de El Hierro (último dato 2009).

(2) No se ha facilitado la información del Consejo Insular de Mallorca ni del Consejo Insular de Formentera por lo que se ha contabilizado el dato de 2010 (datos cerrados a 31 de agosto 2012).

(3) En el año 2014 se ha corregido el error por el que se incluyeron, en la Diputación de Córdoba, 645 km correspondientes a la red de caminos provinciales no integrados en el Catálogo de Carreteras de Andalucía.

(4) Los Cabildos Insulares de Santa Cruz de Tenerife y El Hierro, así como la Diputación de Zamora no han facilitado la información, por lo que se ha contabilizado el dato del año 2014 (datos cerrados a 31 de agosto de 2016).

## 7. Carreteras

### 1.3.a. Red de carreteras a cargo de las Comunidades Autónomas por Comunidades Autónomas

Unidad: Kilómetros

COMUNIDADES AUTÓNOMAS	2014					2015				
	Total	Autopistas de peaje	Autovías	Carreteras de doble calzada	Carreteras convencionales	Total	Autopistas de peaje	Autovías	Carreteras multicarril (*)	Carreteras convencionales
ANDALUCÍA	10.517	--	815	106	9.597	10.575	--	859	117	9.600
ARAGÓN	5.720	--	5	9	5.706	5.729	--	5	9	5.714
ASTURIAS, PRINCIPADO DE	4.197	--	74	7	4.116	4.193	--	74	7	4.111
BALEARS, ILLES	--	--	--	--	--	--	--	--	--	--
CANARIAS	--	--	--	--	--	--	--	--	--	--
CANTABRIA	1.995	--	--	--	1.995	1.995	--	--	--	1.995
CASTILLA-LA MANCHA	8.676	--	236	4	8.437	8.676	--	236	4	8.437
CASTILLA Y LEÓN	11.296	--	282	18	10.995	11.297	--	282	18	10.997
CATALUÑA	6.091	168	453	84	5.387	6.012	170	429	98	5.315
COMUNIDAD VALENCIANA	2.751	--	172	152	2.426	2.751	--	148	152	2.452
EXTREMADURA	3.821	--	124	27	3.669	3.821	--	124	27	3.669
GALICIA	5.502	54	191	14	5.243	5.514	54	194	14	5.251
MADRID, COMUNIDAD DE	2.573	--	128	201	2.243	2.572	--	128	201	2.243
MURCIA, REGIÓN DE	2.956	--	167	80	2.709	2.891	--	168	80	2.643
NAVARRA, C. FORAL DE	3.829	99	234	26	3.471	3.827	105	236	26	3.460
PAÍS VASCO	--	--	--	--	--	--	--	--	--	--
RIOJA, LA	1.436	--	--	3	1.433	1.436	--	--	3	1.433
CEUTA	18	--	--	--	18	18	--	--	--	18
MELILLA	18	--	--	1	17	18	--	--	1	17
<b>TOTAL</b>	<b>71.397</b>	<b>321</b>	<b>2.882</b>	<b>733</b>	<b>67.461</b>	<b>71.324</b>	<b>329</b>	<b>2.882</b>	<b>756</b>	<b>67.356</b>

Fuente: Consejerías de Comunidades Autónomas.

(\*) A partir del año 2015, se modifica la definición de las carreteras de doble calzada y se denominan carreteras "multicarril" (Ley 37/2015, de 29 de septiembre, de carreteras).

## 7. Carreteras

### 1.3.b. Red de carreteras a cargo de las Diputaciones provinciales y Cabildos por Comunidades Autónomas

	Unidad: Kilómetros						
COMUNIDADES AUTÓNOMAS	2005	2010 (1)	2011 (2)	2012	2013	2014 (3)	2015 (4)
ANDALUCÍA	10.624	9.804	9.799	9.799	9.785	9.798	9.805
ARAGÓN	3.321	3.328	3.295	3.292	3.302	3.267	3.369
ASTURIAS, PRINCIPADO DE	--	--	--	--	--	--	--
BALEARS, ILLES	2.148	2.151	2.157	2.166	2.160	2.166	2.155
CANARIAS	4.261	4.462	4.256	4.252	4.252	4.250	4.255
CANTABRIA	--	--	--	--	--	--	--
CASTILLA-LA MANCHA	7.315	7.256	7.244	7.200	7.256	7.214	7.214
CASTILLA Y LEÓN	15.844	15.934	15.933	15.942	15.943	15.980	15.981
CATALUÑA	4.462	4.326	4.191	4.195	4.180	4.162	4.255
COMUNIDAD VALENCIANA	3.797	3.614	3.611	3.618	3.583	3.593	3.628
EXTREMADURA	3.706	3.735	3.735	3.737	3.737	3.752	3.753
GALICIA	9.868	9.865	9.869	9.871	9.853	9.851	9.838
MADRID, COMUNIDAD DE	--	--	--	--	--	--	--
MURCIA, REGIÓN DE	--	--	--	--	--	--	--
NAVARRA, C. FORAL DE	--	--	--	--	--	--	--
PAÍS VASCO	4.130	4.115	4.107	4.102	4.092	4.086	4.095
RIOJA, LA	--	--	--	--	--	--	--
<b>TOTAL</b>	<b>69.476</b>	<b>68.590</b>	<b>68.197</b>	<b>68.176</b>	<b>68.143</b>	<b>68.118</b>	<b>68.349</b>

Fuente: Diputaciones y Cabildos.

(1) Información cerrada a 25-08-11 a falta de recibir actualización del Cabildo Insular de El Hierro (último dato 2009).

(2) No se ha facilitado la información del Consejo Insular de Mallorca ni del Consejo Insular de Formentera por lo que se ha contabilizado el dato de 2010 (datos cerrados a 31 de agosto 2012).

(3) En el año 2014 se ha corregido el error por el que se incluyeron, en la Diputación de Córdoba, 645 km correspondientes a la red de caminos provinciales no integrados en el Catálogo de Carreteras de Andalucía.

(4) Los Cabildos Insulares de Santa Cruz de Tenerife y El Hierro, así como la Diputación de Zamora no han facilitado la información, por lo que se ha contabilizado el dato del año 2014 (datos cerrados a 31 de agosto de 2016).



## 7. Carreteras

### 2. Red de carreteras del Estado, Comunidades Autónomas y Diputaciones y Cabildos por tipo y ancho de vía

Unidad: Kilómetros

AÑOS	Total	Vías de gran capacidad				Carreteras convencionales		
		Total	Autopistas de peaje	Autovías (1)	Carreteras multicarril (*)	Total	< 7 metros	> 7 metros
2000	<b>163.557</b>	10.443	2.202	6.847	1.394	153.114	102.096	51.018
2001	<b>163.799</b>	11.152	2.277	7.294	1.581	152.647	103.234	49.413
2002	<b>164.139</b>	11.406	2.386	7.353	1.667	152.733	102.675	50.058
2003	<b>164.584</b>	12.009	2.517	7.779	1.713	152.575	101.520	51.055
2004	<b>165.152</b>	12.444	2.640	8.107	1.697	152.708	99.923	52.785
2005	<b>165.646</b>	13.156	2.648	8.784	1.724	152.490	98.139	54.351
2006	<b>166.339</b>	13.872	2.815	9.258	1.799	152.467	97.382	55.085
2007	<b>166.011</b>	14.689	2.972	10.041	1.676	151.322	94.585	56.737
2008	<b>165.008</b>	15.105	2.997	10.521	1.587	149.903	91.053	58.850
2009 (2)	<b>165.463</b>	15.621	3.016	11.005	1.599	149.843	84.390	60.147
2010 (3)	<b>165.787</b>	15.965	2.991	11.271	1.703	149.822	86.062	63.712
2011 (4)	<b>165.885</b>	16.182	3.022	11.509	1.651	149.703	85.693	64.009
2012	<b>165.595</b>	16.335	3.025	11.676	1.634	149.260	85.229	64.030
2013	<b>165.361</b>	16.582	3.026	11.955	1.602	148.778	84.781	63.998
2014	<b>165.639</b>	16.705	3.020	12.029	1.656	148.934	82.626	66.307
2015 (5)	<b>166.003</b>	17.021	3.040	12.296	1.686	148.981	81.403	67.579

Fuente: D. G. de Carreteras (M.º de Fomento), consejerías de Comunidades Autónomas y Diputaciones y Cabildos.

(\*) A partir del año 2015, se modifica la definición de las carreteras de doble calzada y se denominan carreteras "multicarril" (Ley 37/2015, de 29 de septiembre, de carreteras).

(1) Incluye autopistas libres.

(2) Falta por incorporar a "Carreteras convencionales" el desglose de los 5.305 km correspondientes a la red de la Generalitat de Catalunya, por no haberse facilitado, aunque sí está incluido en el "Total" correspondiente.

(3) Información cerrada a 25-08-11 a falta de recibir actualización del Cabildo Insular de El Hierro (último dato 2009). Falta por incorporar al "Resto de la red", el desglose de unos 48 km correspondientes a la red de la Generalitat de Catalunya, por no haberse facilitado, aunque sí está incluido en el "Total" correspondiente.

(4) No se ha facilitado la información del Consejo Insular de Mallorca ni del Consejo Insular de Formentera por lo que se ha contabilizado el dato de 2010 (datos cerrados a 31 de agosto 2012).

(5) Los Cabildos Insulares de Santa Cruz de Tenerife y El Hierro, así como la Diputación de Zamora no han facilitado la información, por lo que se ha contabilizado el dato del año 2014 (datos cerrados a 31 de agosto de 2016).

## 7. Carreteras

### 2.1. Red de carreteras del Estado, Comunidades Autónomas y Diputaciones y Cabildos. Vías de gran capacidad (autopistas, autovías y carreteras multicarril) por Comunidades Autónomas (\*)

COMUNIDADES AUTÓNOMAS	Unidad: Kilómetros						
	2005	2010	2011 (1)	2012	2013	2014	2015 (2)
ANDALUCÍA	2.340	2.642	2.704	2.699	2.686	2.726	2.822
ARAGÓN	652	781	823	821	823	834	836
ASTURIAS, PRINCIPADO DE	323	408	407	425	446	467	467
BALEARS, ILLES	124	183	187	188	187	187	191
CANARIAS	307	308	307	322	322	328	335
CANTABRIA	206	220	219	230	230	230	258
CASTILLA-LA MANCHA	1.218	1.809	1.798	1.841	1.841	1.834	1.834
CASTILLA Y LEÓN	1.762	2.303	2.289	2.304	2.353	2.365	2.447
CATALUÑA	1.298	1.336	1.381	1.413	1.572	1.581	1.589
COMUNIDAD VALENCIANA	1.222	1.427	1.456	1.419	1.431	1.435	1.441
EXTREMADURA	506	744	750	765	766	763	763
GALICIA	841	1.055	1.085	1.088	1.107	1.124	1.175
MADRID, COMUNIDAD DE	909	973	980	990	989	991	991
MURCIA, REGIÓN DE	449	630	636	660	661	661	664
NAVARRA, C. FORAL DE	315	380	396	396	396	397	405
PAÍS VASCO	536	598	598	603	600	602	617
RIOJA, LA	147	165	163	169	169	180	185
CEUTA Y MELILLA	1	3	3	3	3	2	2
<b>TOTAL</b>	<b>13.156</b>	<b>15.965</b>	<b>16.181</b>	<b>16.335</b>	<b>16.582</b>	<b>16.705</b>	<b>17.021</b>

Fuente: D. G. de Carreteras (M.º de Fomento), consejerías de Comunidades Autónomas y Diputaciones y Cabildos.

(\*) A partir del año 2015, se modifica la definición de las carreteras de doble calzada y se denominan carreteras "multicarril" (Ley 37/2015, de 29 de septiembre, de carreteras).

(1) El Consejo Insular de Mallorca no ha facilitado la información por lo que se ha contabilizado el dato de 2010 (datos cerrados a 31 de agosto 2012).

(2) El Cabildo Insular de Santa Cruz de Tenerife no ha facilitado la información por lo que se ha contabilizado el dato de 2014 (datos cerrados a 31 de agosto de 2016).

## 7. Carreteras

### 2.2. Red de carreteras del Estado, Comunidades Autónomas y Diputaciones y Cabildos. Autopistas de peaje por Comunidades Autónomas

							Unidad: Kilómetros	
COMUNIDADES AUTÓNOMAS	2005	2010	2011	2012	2013	2014	2015	
ANDALUCÍA	192	197	241	241	249	249	249	
ARAGÓN	154	157	157	157	157	157	157	
ASTURIAS, PRINCIPADO DE	22	22	22	22	22	22	22	
BALEARS, ILLES	--	--	--	--	--	--	--	
CANARIAS	--	--	--	--	--	--	--	
CANTABRIA	--	--	--	--	--	--	--	
CASTILLA-LA MANCHA	52	239	239	239	214	214	214	
CASTILLA Y LEÓN	282	280	275	275	277	277	277	
CATALUÑA	658	632	631	631	631	631	633	
COMUNIDAD VALENCIANA	334	367	367	367	367	367	367	
EXTREMADURA	--	--	--	--	--	--	--	
GALICIA	326	327	327	328	327	327	327	
MADRID, COMUNIDAD DE	135	144	144	145	161	161	161	
MURCIA, REGIÓN DE	26	115	115	115	115	115	115	
NAVARRA, C. FORAL DE	137	138	138	139	139	138	144	
PAÍS VASCO	211	254	247	248	248	243	255	
RIOJA, LA	119	119	119	119	119	119	119	
CEUTA Y MELILLA	--	--	--	--	--	--	--	
<b>TOTAL</b>	<b>2.648</b>	<b>2.991</b>	<b>3.022</b>	<b>3.025</b>	<b>3.026</b>	<b>3.020</b>	<b>3.040</b>	

Fuente: D. G. de Carreteras (M.º de Fomento), consejerías de Comunidades Autónomas y Diputaciones y Cabildos.

## 7. Carreteras

### 2.3. Red de carreteras del Estado, Comunidades Autónomas y Diputaciones y Cabildos. Autovías por Comunidades Autónomas

COMUNIDADES AUTÓNOMAS	Unidad: Kilómetros						
	2005	2010	2011 (1)	2012	2013	2014	2015 (2)
ANDALUCÍA	1.842	2.194	2.212	2.221	2.208	2.241	2.336
ARAGÓN	378	548	592	596	600	610	612
ASTURIAS, PRINCIPADO DE	281	372	368	386	412	432	432
BALEARS, ILLES	80	94	94	94	93	94	94
CANARIAS	254	217	219	233	233	239	246
CANTABRIA	197	218	216	227	227	227	255
CASTILLA-LA MANCHA	1.143	1.536	1.533	1.577	1.602	1.598	1.598
CASTILLA Y LEÓN	1.370	1.914	1.920	1.932	1.976	1.990	2.073
CATALUÑA	373	568	636	662	814	823	815
COMUNIDAD VALENCIANA	675	749	764	770	775	775	774
EXTREMADURA	434	668	679	694	694	700	700
GALICIA	432	634	667	667	688	704	752
MADRID, COMUNIDAD DE	614	609	636	626	616	622	622
MURCIA, REGIÓN DE	310	412	418	427	454	454	457
NAVARRA, C. FORAL DE	151	218	234	234	234	234	236
PAÍS VASCO	225	281	282	284	285	231	234
RIOJA, LA	25	40	40	46	46	57	62
CEUTA Y MELILLA	--	--	--	--	--	--	--
<b>TOTAL</b>	<b>8.784</b>	<b>11.271</b>	<b>11.509</b>	<b>11.676</b>	<b>11.955</b>	<b>12.029</b>	<b>12.296</b>

Fuente: D. G. de Carreteras (M.º de Fomento), consejerías de Comunidades Autónomas y Diputaciones y Cabildos.

(1) El Consejo Insular de Mallorca no ha facilitado la información por lo que se ha contabilizado el dato de 2010 (datos cerrados a 31 de agosto de 2012).

(2) El Cabildo Insular de Santa Cruz de Tenerife no ha facilitado la información por lo que se ha contabilizado el dato de 2014 (datos cerrados a 31 de agosto de 2016).

## 7. Carreteras

### 2.4. Red de carreteras del Estado, Comunidades Autónomas y Diputaciones y Cabildos. Carreteras multicarril por Comunidades Autónomas (\*)

	Unidad: Kilómetros						
COMUNIDADES AUTÓNOMAS	2005	2010	2011 (1)	2012	2013	2014	2015 (2)
ANDALUCÍA	306	251	251	237	229	236	237
ARAGÓN	120	76	75	68	67	67	67
ASTURIAS, PRINCIPADO DE	20	14	17	17	13	13	13
BALEARS, ILLES	44	89	94	94	94	93	97
CANARIAS	53	91	88	89	89	89	89
CANTABRIA	9	2	3	3	3	3	3
CASTILLA-LA MANCHA	23	34	26	25	25	22	22
CASTILLA Y LEÓN	110	109	95	97	100	99	98
CATALUÑA	267	136	113	119	127	127	140
COMUNIDAD VALENCIANA	213	311	324	282	288	292	300
EXTREMADURA	72	77	71	71	72	63	63
GALICIA	83	94	90	93	92	93	96
MADRID, COMUNIDAD DE	160	221	200	218	212	208	208
MURCIA, REGIÓN DE	113	103	103	118	93	93	92
NAVARRA, C. FORAL DE	27	24	24	24	24	26	26
PAÍS VASCO	100	63	69	70	68	127	128
RIOJA, LA	3	6	4	4	4	4	4
CEUTA Y MELILLA	1	3	3	3	3	2	2
<b>TOTAL</b>	<b>1.724</b>	<b>1.703</b>	<b>1.651</b>	<b>1.634</b>	<b>1.602</b>	<b>1.656</b>	<b>1.686</b>

Fuente: D. G. de Carreteras (M.º de Fomento), consejerías de Comunidades Autónomas y Diputaciones y Cabildos.

(\*) A partir del año 2015, se modifica la definición de las carreteras de doble calzada y se denominan carreteras "multicarril". (Ley 37/2015, de 29 de setiembre, de carreteras.)

(1) El Consejo Insular de Mallorca no ha facilitado la información por lo que se ha contabilizado el dato de 2010 (datos cerrados a 31 de agosto de 2012).

(2) El Cabildo Insular de Santa Cruz de Tenerife no ha facilitado la información por lo que se ha contabilizado el dato de 2014 (datos cerrados a 31 de agosto de 2016).

## 7. Carreteras

### 3. Red de carreteras del Estado, Comunidades Autónomas y Diputaciones y Cabildos según anchura del pavimento, por provincias.

Año 2015 (1)

Unidad: Kilómetros

PROVINCIAS	Total general	Carreteras de una calzada				Carreteras multicarril (*)	Autovías y autopistas libres	Autopistas de peaje
		Total	< 5 m	5 a 6,99 m	≥ 7 m			
<b>ANDALUCÍA</b>	<b>23.797</b>	<b>20.976</b>	<b>2.635</b>	<b>10.151</b>	<b>8.191</b>	<b>237</b>	<b>2.336</b>	<b>249</b>
Almería	2.363	2.018	194	1.071	752	4	314	28
Cádiz	2.161	1.794	175	1.018	601	58	262	48
Córdoba	4.050	3.844	386	2.199	1.258	22	184	0
Granada	3.271	2.832	367	1.715	749	19	420	0
Huelva	2.058	1.871	144	411	1.315	18	170	0
Jaén	3.507	3.225	864	1.145	1.215	2	280	0
Málaga	2.545	2.066	247	1.154	664	41	316	122
Sevilla	3.843	3.328	257	1.436	1.635	74	390	51
<b>ARAGÓN</b>	<b>11.624</b>	<b>10.788</b>	<b>3.323</b>	<b>3.411</b>	<b>4.053</b>	<b>67</b>	<b>612</b>	<b>157</b>
Huesca	4.303	4.097	2.014	1.349	734	1	156	50
Teruel	3.265	3.122	793	694	1.635	3	140	0
Zaragoza	4.056	3.569	516	1.368	1.684	64	316	107
<b>ASTURIAS, PRINCIPADO DE</b>	<b>5.051</b>	<b>4.584</b>	<b>1.186</b>	<b>2.417</b>	<b>981</b>	<b>13</b>	<b>432</b>	<b>22</b>
<b>BALEARS, ILLES</b>	<b>2.155</b>	<b>1.965</b>	<b>306</b>	<b>712</b>	<b>947</b>	<b>97</b>	<b>94</b>	<b>0</b>
<b>CANARIAS</b>	<b>4.255</b>	<b>3.920</b>	<b>534</b>	<b>1.389</b>	<b>1.997</b>	<b>89</b>	<b>246</b>	<b>0</b>
Las Palmas	1.939	1.752	122	1.143	487	76	111	0
Sta. Cruz Tenerife (2)	2.316	2.168	412	245	1.510	13	135	0
<b>CANTABRIA</b>	<b>2.582</b>	<b>2.324</b>	<b>183</b>	<b>1.452</b>	<b>688</b>	<b>3</b>	<b>255</b>	<b>0</b>
<b>CASTILLA-LA MANCHA</b>	<b>19.606</b>	<b>17.772</b>	<b>1.464</b>	<b>6.387</b>	<b>9.921</b>	<b>22</b>	<b>1.598</b>	<b>214</b>
Albacete	3.723	3.442	366	1.637	1.439	0	281	0
Ciudad Real	4.254	3.905	231	1.309	2.364	11	338	0
Cuenca	4.256	3.860	97	1.400	2.363	0	346	50
Guadalajara	3.455	3.322	523	1.495	1.304	1	109	24
Toledo	3.917	3.243	247	546	2.450	10	524	140
<b>CASTILLA Y LEÓN</b>	<b>32.878</b>	<b>30.431</b>	<b>6.658</b>	<b>11.966</b>	<b>11.808</b>	<b>98</b>	<b>2.073</b>	<b>277</b>
Ávila	2.527	2.399	602	860	937	3	87	37
Burgos	5.056	4.713	1.621	1.570	1.522	21	245	76
León	6.035	5.614	105	3.217	2.292	27	300	94
Palencia	3.005	2.749	628	1.178	944	0	256	0
Salamanca	3.974	3.665	1.276	1.174	1.214	8	300	0
Segovia	2.370	2.181	386	1.006	790	8	112	69
Soria	3.330	3.197	1.225	772	1.200	2	132	0
Valladolid	3.069	2.749	86	670	1.993	14	305	0
Zamora (3)	3.513	3.164	729	1.519	916	13	336	0
<b>CATALUÑA</b>	<b>12.081</b>	<b>10.493</b>	<b>1.215</b>	<b>4.147</b>	<b>5.130</b>	<b>140</b>	<b>815</b>	<b>633</b>
Barcelona	3.959	3.199	278	1.581	1.340	54	427	278
Girona	2.434	2.187	336	615	1.237	31	123	93
LLeida	2.890	2.663	218	991	1.453	11	156	60
Tarragona	2.799	2.444	383	961	1.100	45	109	202
<b>COMUNIDAD VALENCIANA</b>	<b>8.324</b>	<b>6.883</b>	<b>439</b>	<b>2.247</b>	<b>4.196</b>	<b>300</b>	<b>774</b>	<b>367</b>
Alicante	2.677	2.121	59	453	1.609	147	250	159
Castellón	2.221	1.931	203	522	1.206	49	121	120
Valencia	3.426	2.831	177	1.273	1.381	104	402	88
<b>EXTREMADURA</b>	<b>9.166</b>	<b>8.403</b>	<b>821</b>	<b>2.360</b>	<b>5.222</b>	<b>63</b>	<b>700</b>	<b>0</b>
Badajoz	4.873	4.585	334	993	3.258	32	256	0
Cáceres	4.293	3.818	487	1.368	1.963	31	444	0
<b>GALICIA</b>	<b>17.713</b>	<b>16.538</b>	<b>4.612</b>	<b>4.940</b>	<b>6.987</b>	<b>96</b>	<b>752</b>	<b>327</b>
A Coruña	4.366	3.956	193	1.316	2.448	57	174	180
Lugo	6.442	6.174	3.184	1.443	1.548	14	254	0
Ourense	3.390	3.162	976	901	1.285	11	216	0
Pontevedra	3.516	3.246	260	1.280	1.707	14	108	148
<b>MADRID, COMUNIDAD DE</b>	<b>3.338</b>	<b>2.347</b>	<b>71</b>	<b>812</b>	<b>1.464</b>	<b>208</b>	<b>622</b>	<b>161</b>
<b>MURCIA, REGIÓN DE</b>	<b>3.449</b>	<b>2.785</b>	<b>43</b>	<b>791</b>	<b>1.951</b>	<b>92</b>	<b>457</b>	<b>115</b>
<b>NAVARRA, C. FORAL DE</b>	<b>3.866</b>	<b>3.460</b>	<b>858</b>	<b>1.018</b>	<b>1.584</b>	<b>26</b>	<b>236</b>	<b>144</b>
<b>PAÍS VASCO</b>	<b>4.178</b>	<b>3.561</b>	<b>794</b>	<b>1.277</b>	<b>1.490</b>	<b>128</b>	<b>234</b>	<b>255</b>
Araba/Álava	1.457	1.280	323	489	467	11	92	75
Gipuzkoa	1.414	1.183	353	361	469	78	45	107
Bizkaia	1.307	1.098	118	427	554	40	97	72
<b>RIOJA, LA</b>	<b>1.873</b>	<b>1.688</b>	<b>194</b>	<b>555</b>	<b>939</b>	<b>4</b>	<b>62</b>	<b>119</b>
<b>CEUTA Y MELILLA</b>	<b>65</b>	<b>63</b>	<b>0</b>	<b>32</b>	<b>31</b>	<b>2</b>	<b>0</b>	<b>0</b>
Ceuta	37	37	0	22	15	0	0	0
Melilla	28	27	0	10	17	2	0	0
<b>TOTAL</b>	<b>166.003</b>	<b>148.981</b>	<b>25.338</b>	<b>56.064</b>	<b>67.579</b>	<b>1.686</b>	<b>12.296</b>	<b>3.040</b>

Fuente: D. G. de Carreteras (M.º de Fomento), consejerías de Comunidades Autónomas, Diputaciones y Cabildos.

(\*) A partir del año 2015, se modifica la definición de las carreteras de doble calzada y se denominan carreteras "multicarril" (Ley 37/2015, de 29 de septiembre, de carreteras).

(1) Además de este viario, los ayuntamientos tienen a su cargo 489.698 km (Tabla 5) de los cuales 361.517 km son interurbanos (Tabla 5.2); además, existen 11.355 km de viario dependiente de otros organismos (Tabla 6) (Datos de 1998).

(2) Los Cabildos Insulares de Santa Cruz de Tenerife y El Hierro no han facilitado la información, por lo que se ha contabilizado del dato del año 2014 (datos cerrados a 31 de agosto de 2016).

(3) La Diputación no ha facilitado la información por lo que se ha contabilizado el dato del año 2014 (datos cerrados a 31 de agosto de 2016).

## 7. Carreteras

### 3.1. Red de carreteras a cargo del Estado según anchura del pavimento por provincias. Año 2015 (1)

Unidad: Kilómetros

PROVINCIAS	Total general	Carreteras de una calzada				Carreteras multicarril (*)	Autovías y autopistas libres	Autopistas de peaje
		Total	< 5 m	5 a 6,99 m	≥ 7 m			
<b>ANDALUCÍA</b>	<b>3.418</b>	<b>1.586</b>	<b>17</b>	<b>197</b>	<b>1.372</b>	<b>105</b>	<b>1.477</b>	<b>249</b>
Almería	373	140	3	7	130	1	204	28
Cádiz	319	113	2	22	89	34	124	48
Córdoba	597	418	5	71	342	5	174	0
Granada	370	183	1	40	142	3	185	0
Huelva	447	299	1	11	287	11	136	0
Jaén	460	257	1	18	238	0	203	0
Málaga	402	31	1	21	9	30	219	122
Sevilla	450	144	3	7	134	21	233	51
<b>ARAGÓN</b>	<b>2.526</b>	<b>1.708</b>	<b>4</b>	<b>318</b>	<b>1.386</b>	<b>55</b>	<b>607</b>	<b>157</b>
Huesca	875	669	2	160	507	1	156	50
Teruel	674	531	0	60	471	3	140	0
Zaragoza	978	508	2	98	408	52	311	107
<b>ASTURIAS, PRINCIPADO DE</b>	<b>859</b>	<b>473</b>	<b>13</b>	<b>161</b>	<b>299</b>	<b>6</b>	<b>358</b>	<b>22</b>
<b>BALEARS, ILLES</b>	<b>0</b>	<b>0</b>	<b>0</b>	<b>0</b>	<b>0</b>	<b>0</b>	<b>0</b>	<b>0</b>
<b>CANARIAS</b>	<b>0</b>	<b>0</b>	<b>0</b>	<b>0</b>	<b>0</b>	<b>0</b>	<b>0</b>	<b>0</b>
Las Palmas	0	0	0	0	0	0	0	0
Sta. Cruz Tenerife	0	0	0	0	0	0	0	0
<b>CANTABRIA</b>	<b>587</b>	<b>329</b>	<b>3</b>	<b>54</b>	<b>272</b>	<b>3</b>	<b>255</b>	<b>0</b>
<b>CASTILLA-LA MANCHA</b>	<b>3.715</b>	<b>2.121</b>	<b>5</b>	<b>134</b>	<b>1.982</b>	<b>18</b>	<b>1.362</b>	<b>214</b>
Albacete	701	420	0	31	389	0	281	0
Ciudad Real	725	461	1	57	403	8	257	0
Cuenca	980	584	1	5	578	0	346	50
Guadalajara	416	292	2	9	281	1	100	24
Toledo	892	364	1	32	331	10	379	140
<b>CASTILLA Y LEÓN</b>	<b>5.600</b>	<b>3.452</b>	<b>21</b>	<b>772</b>	<b>2.659</b>	<b>80</b>	<b>1.791</b>	<b>277</b>
Ávila	474	346	1	88	257	3	87	37
Burgos	948	658	6	104	548	15	198	76
León	936	589	1	215	373	22	232	94
Palencia	440	247	0	2	245	0	193	0
Salamanca	573	265	0	36	229	8	300	0
Segovia	367	249	4	4	241	2	47	69
Soria	541	407	6	6	395	2	132	0
Valladolid	548	269	2	20	247	14	265	0
Zamora	773	423	1	297	125	13	336	0
<b>CATALUÑA</b>	<b>1.814</b>	<b>931</b>	<b>11</b>	<b>146</b>	<b>774</b>	<b>34</b>	<b>386</b>	<b>463</b>
Barcelona	308	49	1	5	43	1	139	119
Girona	412	280	3	71	206	6	33	93
LLeida	517	319	2	24	293	11	128	60
Tarragona	576	284	5	46	233	16	86	191
<b>COMUNIDAD VALENCIANA</b>	<b>1.944</b>	<b>828</b>	<b>10</b>	<b>246</b>	<b>572</b>	<b>123</b>	<b>626</b>	<b>367</b>
Alicante	673	205	3	96	106	73	235	159
Castellón	479	281	0	35	246	4	75	120
Valencia	792	341	7	115	219	47	316	88
<b>EXTREMADURA</b>	<b>1.593</b>	<b>981</b>	<b>3</b>	<b>258</b>	<b>720</b>	<b>36</b>	<b>576</b>	<b>0</b>
Badajoz	827	572	2	118	452	16	239	0
Cáceres	766	408	1	140	267	20	337	0
<b>GALICIA</b>	<b>2.362</b>	<b>1.448</b>	<b>4</b>	<b>96</b>	<b>1.348</b>	<b>81</b>	<b>559</b>	<b>273</b>
A Coruña	554	281	1	33	247	54	72	146
Lugo	756	506	2	20	484	11	238	0
Ourense	522	345	0	30	315	8	168	0
Pontevedra	531	316	1	13	302	7	80	127
<b>MADRID, COMUNIDAD DE</b>	<b>766</b>	<b>104</b>	<b>2</b>	<b>40</b>	<b>62</b>	<b>7</b>	<b>494</b>	<b>161</b>
<b>MURCIA, REGIÓN DE</b>	<b>558</b>	<b>142</b>	<b>0</b>	<b>26</b>	<b>116</b>	<b>12</b>	<b>289</b>	<b>115</b>
<b>NAVARRA, C. FORAL DE</b>	<b>39</b>	<b>0</b>	<b>0</b>	<b>0</b>	<b>0</b>	<b>0</b>	<b>0</b>	<b>39</b>
<b>PAÍS VASCO</b>	<b>83</b>	<b>0</b>	<b>0</b>	<b>0</b>	<b>0</b>	<b>0</b>	<b>0</b>	<b>83</b>
Araba/Álava	61	0	0	0	0	0	0	61
Gipuzkoa	0	0	0	0	0	0	0	0
Bizkaia	22	0	0	0	0	0	0	22
<b>RIOJA, LA</b>	<b>437</b>	<b>255</b>	<b>0</b>	<b>3</b>	<b>252</b>	<b>1</b>	<b>62</b>	<b>119</b>
<b>CEUTA Y MELILLA</b>	<b>29</b>	<b>28</b>	<b>0</b>	<b>19</b>	<b>9</b>	<b>1</b>	<b>0</b>	<b>0</b>
Ceuta	19	19	0	11	8	0	0	0
Melilla	10	9	0	8	1	1	0	0
<b>TOTAL</b>	<b>26.329</b>	<b>14.387</b>	<b>93</b>	<b>2.470</b>	<b>11.824</b>	<b>563</b>	<b>8.841</b>	<b>2.539</b>

Fuente: D. G. de Carreteras. M.º de Fomento.

(\*) A partir del año 2015, se modifica la definición de las carreteras de doble calzada y se denominan carreteras "multicarril" (Ley 37/2015, de 29 de septiembre, de carreteras).

(1) Las cifras anteriores no incluyen la longitud de los ramales de los enlaces existentes en la RCE que, según el inventario de 2008, es de 4.339,4 km repartidos en los 3.438 enlaces existentes. Las vías de servicio (1.136,34 km) forman parte de la sección de la carretera correspondiente y por tanto no se contabilizan diferenciadamente.

## 7. Carreteras

### 3.2. Red de carreteras de los entes territoriales según anchura de pavimento por provincias. Año 2015

Unidad: Kilómetros

PROVINCIAS	Total general	Carreteras de una calzada				Carreteras multicarril (*)	Autovías y autopistas libres	Autopistas de peaje
		Total	< 5 m	5 a 6,99 m	≥ 7 m			
<b>ANDALUCÍA</b>	<b>20.380</b>	<b>19.390</b>	<b>2.618</b>	<b>9.954</b>	<b>6.818</b>	<b>131</b>	<b>859</b>	<b>0</b>
Almería	1.990	1.878	191	1.064	622	2	110	0
Cádiz	1.842	1.680	173	996	511	24	138	0
Córdoba	3.454	3.426	381	2.128	917	17	10	0
Granada	2.900	2.649	366	1.675	607	16	236	0
Huelva	1.611	1.571	143	400	1.028	6	33	0
Jaén	3.046	2.967	863	1.127	977	2	77	0
Málaga	2.143	2.034	246	1.133	655	11	97	0
Sevilla	3.393	3.184	254	1.429	1.501	52	157	0
<b>ARAGÓN</b>	<b>9.098</b>	<b>9.080</b>	<b>3.319</b>	<b>3.093</b>	<b>2.667</b>	<b>13</b>	<b>5</b>	<b>0</b>
Huesca	3.429	3.429	2.012	1.189	227	0	0	0
Teruel	2.591	2.591	793	634	1.164	0	0	0
Zaragoza	3.078	3.060	514	1.270	1.276	13	5	0
<b>ASTURIAS, PRINCIPADO DE</b>	<b>4.193</b>	<b>4.111</b>	<b>1.173</b>	<b>2.256</b>	<b>682</b>	<b>7</b>	<b>74</b>	<b>0</b>
<b>BALEARS, ILLES</b>	<b>2.155</b>	<b>1.965</b>	<b>306</b>	<b>712</b>	<b>947</b>	<b>97</b>	<b>94</b>	<b>0</b>
<b>CANARIAS</b>	<b>4.255</b>	<b>3.920</b>	<b>534</b>	<b>1.389</b>	<b>1.997</b>	<b>89</b>	<b>246</b>	<b>0</b>
Las Palmas	1.939	1.752	122	1.143	487	76	111	0
Sta. Cruz Tenerife (1)	2.316	2.168	412	245	1.510	13	135	0
<b>CANTABRIA</b>	<b>1.995</b>	<b>1.995</b>	<b>180</b>	<b>1.398</b>	<b>416</b>	<b>0</b>	<b>0</b>	<b>0</b>
<b>CASTILLA-LA MANCHA</b>	<b>15.890</b>	<b>15.651</b>	<b>1.459</b>	<b>6.253</b>	<b>7.939</b>	<b>4</b>	<b>236</b>	<b>0</b>
Albacete	3.021	3.021	366	1.606	1.050	0	0	0
Ciudad Real	3.529	3.444	230	1.252	1.962	4	81	0
Cuenca	3.276	3.276	96	1.395	1.785	0	0	0
Guadalajara	3.039	3.030	521	1.486	1.023	0	9	0
Toledo	3.025	2.879	246	514	2.119	0	146	0
<b>CASTILLA Y LEÓN</b>	<b>27.279</b>	<b>26.979</b>	<b>6.637</b>	<b>11.194</b>	<b>9.148</b>	<b>18</b>	<b>282</b>	<b>0</b>
Ávila	2.053	2.053	601	772	680	0	0	0
Burgos	4.108	4.055	1.615	1.466	974	6	47	0
León	5.099	5.026	104	3.002	1.919	6	68	0
Palencia	2.565	2.502	628	1.176	699	0	62	0
Salamanca	3.400	3.400	1.276	1.138	986	0	0	0
Segovia	2.003	1.933	382	1.002	549	6	64	0
Soria	2.790	2.790	1.219	766	805	0	0	0
Valladolid	2.521	2.480	84	650	1.746	0	41	0
Zamora (2)	2.741	2.741	728	1.222	791	0	0	0
<b>CATALUÑA</b>	<b>10.267</b>	<b>9.562</b>	<b>1.204</b>	<b>4.001</b>	<b>4.356</b>	<b>106</b>	<b>429</b>	<b>170</b>
Barcelona	3.650	3.150	277	1.576	1.297	53	288	159
Girona	2.022	1.908	333	544	1.031	24	90	0
LLeida	2.373	2.344	216	967	1.161	0	28	0
Tarragona	2.223	2.160	378	915	867	29	23	11
<b>COMUNIDAD VALENCIANA</b>	<b>6.380</b>	<b>6.055</b>	<b>429</b>	<b>2.001</b>	<b>3.624</b>	<b>177</b>	<b>148</b>	<b>0</b>
Alicante	2.005	1.915	56	357	1.502	74	16	0
Castellón	1.741	1.650	203	487	960	46	46	0
Valencia	2.633	2.490	170	1.158	1.162	57	86	0
<b>EXTREMADURA</b>	<b>7.574</b>	<b>7.422</b>	<b>818</b>	<b>2.102</b>	<b>4.502</b>	<b>27</b>	<b>124</b>	<b>0</b>
Badajoz	4.046	4.013	332	875	2.806	17	17	0
Cáceres	3.528	3.410	486	1.228	1.696	11	107	0
<b>GALICIA</b>	<b>15.352</b>	<b>15.090</b>	<b>4.608</b>	<b>4.844</b>	<b>5.638</b>	<b>14</b>	<b>194</b>	<b>54</b>
A Coruña	3.813	3.675	192	1.283	2.201	3	102	33
Lugo	5.686	5.668	3.182	1.423	1.063	2	16	0
Ourense	2.868	2.817	976	871	970	3	48	0
Pontevedra	2.985	2.930	259	1.267	1.404	6	27	21
<b>MADRID, COMUNIDAD DE</b>	<b>2.572</b>	<b>2.243</b>	<b>69</b>	<b>772</b>	<b>1.402</b>	<b>201</b>	<b>128</b>	<b>0</b>
<b>MURCIA, REGIÓN DE</b>	<b>2.891</b>	<b>2.643</b>	<b>43</b>	<b>765</b>	<b>1.835</b>	<b>80</b>	<b>168</b>	<b>0</b>
<b>NAVARRA, C. FORAL DE</b>	<b>3.827</b>	<b>3.460</b>	<b>858</b>	<b>1.018</b>	<b>1.584</b>	<b>26</b>	<b>236</b>	<b>105</b>
<b>PAÍS VASCO</b>	<b>4.095</b>	<b>3.561</b>	<b>794</b>	<b>1.277</b>	<b>1.490</b>	<b>128</b>	<b>234</b>	<b>171</b>
Araba/Alava	1.396	1.280	323	489	467	11	92	14
Gipuzkoa	1.414	1.183	353	361	469	78	45	107
Bizkaia	1.285	1.098	118	427	554	40	97	50
<b>RIOJA, LA</b>	<b>1.436</b>	<b>1.433</b>	<b>194</b>	<b>552</b>	<b>687</b>	<b>3</b>	<b>0</b>	<b>0</b>
<b>CEUTA Y MELILLA</b>	<b>36</b>	<b>35</b>	<b>0</b>	<b>13</b>	<b>22</b>	<b>1</b>	<b>0</b>	<b>0</b>
Ceuta	18	18	0	11	7	0	0	0
Melilla	18	17	0	2	15	1	0	0
<b>TOTAL</b>	<b>139.673</b>	<b>134.594</b>	<b>25.245</b>	<b>53.594</b>	<b>55.754</b>	<b>1.123</b>	<b>3.455</b>	<b>501</b>

Fuente: Consejerías de Comunidades Autónomas, Diputaciones y Cabildos.

(\*) A partir del año 2015, se modifica la definición de las carreteras de doble calzada y se denominan carreteras "multicarril" (Ley 37/2015, de 29 de septiembre, de carreteras).

(1) Los Cabildos Insulares de Santa Cruz de Tenerife y El Hierro no han facilitado la información, por lo que se ha contabilizado del dato del año 2014 (datos cerrados a 31 de agosto de 2016).

(2) La Diputación no ha facilitado la información por lo que se ha contabilizado el dato del año 2014 (datos cerrados a 31 de agosto de 2016).



## 7. Carreteras

### 3.2.a. Red de carreteras de las Comunidades Autónomas según anchura de pavimento por provincias. Año 2015

Unidad: Kilómetros

PROVINCIAS	Total general	Carreteras de una calzada				Carreteras multicarril (*)	Autovías y autopistas libres	Autopistas de peaje
		Total	< 5 m	5 a 6,99 m	≥ 7 m			
<b>ANDALUCÍA</b>	<b>10.575</b>	<b>9.600</b>	<b>1.169</b>	<b>3.070</b>	<b>5.360</b>	<b>117</b>	<b>859</b>	--
Almería	816	704	36	255	412	2	110	--
Cádiz	1.035	873	37	328	508	24	138	--
Córdoba	1.647	1.620	359	461	799	17	10	--
Granada	1.636	1.388	343	564	481	12	236	--
Huelva	771	731	11	41	679	6	33	--
Jaén	1.482	1.402	148	503	751	2	77	--
Málaga	1.283	1.175	122	399	654	11	97	--
Sevilla	1.905	1.706	112	518	1.076	41	157	--
<b>ARAGÓN</b>	<b>5.729</b>	<b>5.714</b>	<b>1.475</b>	<b>1.904</b>	<b>2.335</b>	<b>9</b>	<b>5</b>	--
Huesca	2.043	2.043	960	855	227	--	--	--
Teruel	1.628	1.628	160	304	1.164	--	--	--
Zaragoza	2.058	2.043	355	744	944	9	5	--
<b>ASTURIAS, PRINCIPADO DE</b>	<b>4.193</b>	<b>4.111</b>	<b>1.173</b>	<b>2.256</b>	<b>682</b>	<b>7</b>	<b>74</b>	--
<b>BALEARS, ILLES</b>	--	--	--	--	--	--	--	--
<b>CANARIAS</b>	--	--	--	--	--	--	--	--
Las Palmas	--	--	--	--	--	--	--	--
Sta. Cruz Tenerife	--	--	--	--	--	--	--	--
<b>CANTABRIA</b>	<b>1.995</b>	<b>1.995</b>	<b>180</b>	<b>1.398</b>	<b>416</b>	--	--	--
<b>CASTILLA-LA MANCHA</b>	<b>8.676</b>	<b>8.437</b>	<b>486</b>	<b>1.776</b>	<b>6.174</b>	<b>4</b>	<b>236</b>	--
Albacete	1.613	1.613	35	724	853	--	--	--
Ciudad Real	1.805	1.720	12	170	1.538	4	81	--
Cuenca	1.719	1.719	52	369	1.298	--	--	--
Guadalajara	1.471	1.462	160	321	981	--	9	--
Toledo	2.069	1.923	227	192	1.504	--	146	--
<b>CASTILLA Y LEÓN</b>	<b>11.297</b>	<b>10.997</b>	<b>836</b>	<b>3.161</b>	<b>7.000</b>	<b>18</b>	<b>282</b>	--
Ávila	988	988	156	193	639	--	--	--
Burgos	1.818	1.766	172	648	945	6	47	--
León	1.789	1.715	59	441	1.215	6	68	--
Palencia	1.530	1.468	181	611	675	--	62	--
Salamanca	1.263	1.263	30	254	979	--	--	--
Segovia	774	703	7	270	426	6	64	--
Soria	899	899	185	66	648	--	--	--
Valladolid	1.088	1.047	0	346	701	--	41	--
Zamora	1.148	1.148	46	331	771	--	--	--
<b>CATALUÑA</b>	<b>6.012</b>	<b>5.315</b>	<b>303</b>	<b>1.871</b>	<b>3.142</b>	<b>98</b>	<b>429</b>	<b>170</b>
Barcelona	2.081	1.580	7	611	963	53	288	159
Girona	1.242	1.130	26	239	866	22	90	--
LLeida	1.557	1.529	142	645	742	--	28	--
Tarragona	1.133	1.077	128	377	571	23	23	11
<b>COMUNIDAD VALENCIANA</b>	<b>2.751</b>	<b>2.452</b>	<b>0</b>	<b>329</b>	<b>2.123</b>	<b>152</b>	<b>148</b>	--
Alicante	979	905	0	99	806	58	16	--
Castellón	967	875	0	102	773	46	46	--
Valencia	806	672	0	128	544	48	86	--
<b>EXTREMADURA</b>	<b>3.821</b>	<b>3.669</b>	<b>0</b>	<b>263</b>	<b>3.406</b>	<b>27</b>	<b>124</b>	--
Badajoz	2.129	2.095	0	151	1.944	17	17	--
Cáceres	1.692	1.574	0	112	1.462	11	107	--
<b>GALICIA</b>	<b>5.514</b>	<b>5.251</b>	<b>235</b>	<b>1.577</b>	<b>3.440</b>	<b>14</b>	<b>194</b>	<b>54</b>
A Coruña	1.709	1.571	9	342	1.220	3	102	33
Lugo	1.478	1.460	142	454	864	2	16	--
Ourense	1.028	977	56	381	540	3	48	--
Pontevedra	1.299	1.244	28	400	816	6	27	21
<b>MADRID, COMUNIDAD DE</b>	<b>2.572</b>	<b>2.243</b>	<b>69</b>	<b>772</b>	<b>1.402</b>	<b>201</b>	<b>128</b>	--
<b>MURCIA, REGIÓN DE</b>	<b>2.891</b>	<b>2.643</b>	<b>43</b>	<b>765</b>	<b>1.835</b>	<b>80</b>	<b>168</b>	--
<b>NAVARRA, C. FORAL DE</b>	<b>3.827</b>	<b>3.460</b>	<b>858</b>	<b>1.018</b>	<b>1.584</b>	<b>26</b>	<b>236</b>	<b>105</b>
<b>PAÍS VASCO</b>	--	--	--	--	--	--	--	--
Araba/Álava	--	--	--	--	--	--	--	--
Gipuzkoa	--	--	--	--	--	--	--	--
Bizkaia	--	--	--	--	--	--	--	--
<b>RIOJA, LA</b>	<b>1.436</b>	<b>1.433</b>	<b>194</b>	<b>552</b>	<b>687</b>	<b>3</b>	--	--
<b>CEUTA Y MELILLA</b>	<b>36</b>	<b>35</b>	--	<b>13</b>	<b>22</b>	<b>1</b>	--	--
Ceuta	18	18	--	11	7	--	--	--
Melilla	18	17	--	2	15	1	--	--
<b>TOTAL</b>	<b>71.324</b>	<b>67.356</b>	<b>7.022</b>	<b>20.726</b>	<b>39.608</b>	<b>756</b>	<b>2.882</b>	<b>329</b>

Fuente: Consejerías de las Comunidades Autónomas.

(\*) A partir del año 2015, se modifica la definición de las carreteras de doble calzada y se denominan carreteras "multicarril" (Ley 37/2015, de 29 de septiembre, de carreteras).

## 7. Carreteras

### 3.2.b. Red de carreteras de las Diputaciones y Cabildos según anchura de pavimento por provincias. Año 2015

PROVINCIAS	Total general	Carreteras de una calzada				Carreteras multicarril (*)	Autovías y autopistas libres	Autopistas de peaje
		Total	< 5 m	5 a 6,99 m	≥ 7 m			
<b>ANDALUCÍA</b>	<b>9.805</b>	<b>9.790</b>	<b>1.448</b>	<b>6.884</b>	<b>1.458</b>	<b>15</b>	--	--
Almería	1.174	1.174	155	809	210	--	--	--
Cádiz	807	807	135	668	3	--	--	--
Córdoba	1.807	1.807	22	1.667	118	--	--	--
Granada	1.265	1.261	23	1.111	127	4	--	--
Huelva	840	840	132	359	350	--	--	--
Jaén	1.565	1.565	715	624	225	--	--	--
Málaga	860	860	125	735	1	--	--	--
Sevilla	1.488	1.477	142	911	425	11	--	--
<b>ARAGÓN</b>	<b>3.369</b>	<b>3.366</b>	<b>1.844</b>	<b>1.189</b>	<b>332</b>	<b>3</b>	--	--
Huesca	1.386	1.386	1.052	334	0	--	--	--
Teruel	963	963	633	330	0	--	--	--
Zaragoza	1.020	1.017	159	525	332	3	--	--
<b>ASTURIAS, PRINCIPADO DE</b>	--	--	--	--	--	--	--	--
<b>BALEARIS, ILLES</b>	<b>2.155</b>	<b>1.965</b>	<b>306</b>	<b>712</b>	<b>947</b>	<b>97</b>	<b>94</b>	--
<b>CANARIAS</b>	<b>4.255</b>	<b>3.920</b>	<b>534</b>	<b>1.389</b>	<b>1.997</b>	<b>89</b>	<b>246</b>	--
Las Palmas	1.939	1.752	122	1.143	487	76	111	--
Sta. Cruz Tenerife (1)	2.316	2.168	412	245	1.510	13	135	0
<b>CANTABRIA</b>	--	--	--	--	--	--	--	--
<b>CASTILLA-LA MANCHA</b>	<b>7.214</b>	<b>7.214</b>	<b>973</b>	<b>4.476</b>	<b>1.764</b>	--	--	--
Albacete	1.409	1.409	331	882	197	--	--	--
Ciudad Real	1.724	1.724	218	1.082	424	--	--	--
Cuenca	1.557	1.557	44	1.026	487	--	--	--
Guadalajara	1.568	1.568	361	1.165	42	--	--	--
Toledo	956	956	19	322	615	--	--	--
<b>CASTILLA Y LEÓN</b>	<b>15.981</b>	<b>15.981</b>	<b>5.801</b>	<b>8.032</b>	<b>2.148</b>	--	--	--
Ávila	1.065	1.065	445	579	41	--	--	--
Burgos	2.289	2.289	1.443	818	29	--	--	--
León	3.310	3.310	45	2.561	704	--	--	--
Palencia	1.035	1.035	447	565	23	--	--	--
Salamanca	2.137	2.137	1.246	884	7	--	--	--
Segovia	1.229	1.229	375	732	122	--	--	--
Soria	1.891	1.891	1.034	699	157	--	--	--
Valladolid	1.433	1.433	84	304	1.045	--	--	--
Zamora (2)	1.592	1.592	682	890	20	--	--	--
<b>CATALUÑA</b>	<b>4.255</b>	<b>4.246</b>	<b>901</b>	<b>2.130</b>	<b>1.215</b>	<b>9</b>	--	--
Barcelona	1.570	1.570	270	965	334	--	--	--
Girona	780	778	307	305	166	3	--	--
LLeida	815	815	75	322	419	--	--	--
Tarragona	1.090	1.084	250	538	296	6	--	--
<b>COMUNIDAD VALENCIANA</b>	<b>3.628</b>	<b>3.603</b>	<b>429</b>	<b>1.673</b>	<b>1.501</b>	<b>25</b>	--	--
Alicante	1.026	1.010	56	258	696	16	--	--
Castellón	775	775	203	385	187	--	--	--
Valencia	1.827	1.818	170	1.030	618	9	--	--
<b>EXTREMADURA</b>	<b>3.753</b>	<b>3.753</b>	<b>818</b>	<b>1.839</b>	<b>1.095</b>	--	--	--
Badajoz	1.917	1.917	332	724	862	--	--	--
Cáceres	1.836	1.836	486	1.116	234	--	--	--
<b>GALICIA</b>	<b>9.838</b>	<b>9.838</b>	<b>4.373</b>	<b>3.267</b>	<b>2.198</b>	--	--	--
A Coruña	2.104	2.104	183	940	981	--	--	--
Lugo	4.208	4.208	3.040	969	199	--	--	--
Ourense	1.840	1.840	920	490	430	--	--	--
Pontevedra	1.686	1.686	231	867	588	--	--	--
<b>MADRID, COMUNIDAD DE</b>	--	--	--	--	--	--	--	--
<b>MURCIA, REGIÓN DE</b>	--	--	--	--	--	--	--	--
<b>NAVARRA, C. FORAL DE</b>	--	--	--	--	--	--	--	--
<b>PAÍS VASCO</b>	<b>4.095</b>	<b>3.561</b>	<b>794</b>	<b>1.277</b>	<b>1.490</b>	<b>128</b>	<b>234</b>	<b>171</b>
Araba/Álava	1.396	1.280	323	489	467	11	92	14
Gipuzkoa	1.414	1.183	353	361	469	78	45	107
Bizkaia	1.285	1.098	118	427	554	40	97	50
<b>RIOJA, LA</b>	--	--	--	--	--	--	--	--
<b>CEUTA Y MELILLA</b>	--	--	--	--	--	--	--	--
Ceuta	--	--	--	--	--	--	--	--
Melilla	--	--	--	--	--	--	--	--
<b>TOTAL</b>	<b>68.349</b>	<b>67.238</b>	<b>18.223</b>	<b>32.869</b>	<b>16.146</b>	<b>367</b>	<b>573</b>	<b>171</b>

Fuente: Diputaciones y Cabildos

(\*) A partir del año 2015, se modifica la definición de las carreteras de doble calzada y se denominan carreteras "multicarril" (Ley 37/2015, de 29 de septiembre, de carreteras).

(1) Los Cabildos Insulares de Santa Cruz de Tenerife y El Hierro no han facilitado la información, por lo que se ha contabilizado del dato del año 2014 (datos cerrados a 31 de agosto de 2016).

(2) La Diputación no ha facilitado la información por lo que se ha contabilizado el dato del año 2014 (datos cerrados a 31 de agosto de 2016).

## 7. Carreteras

### 4. Red de carreteras del Estado, Comunidades Autónomas y Diputaciones y Cabildos según tipos de pavimento, por provincias. Año 2015

PROVINCIAS	Total general	Carreteras de una calzada				Carreteras multicarril (*) autovías y autopistas	
		Total	Pavimento de hormigón o aglomerado asfáltico	Tratamiento superficial	Macadam y otros	Pavimento de hormigón o aglomerado asfáltico	
<b>ANDALUCÍA</b>	<b>23.797</b>	<b>20.976</b>	<b>18.488</b>	<b>2.083</b>	<b>404</b>	<b>2.822</b>	
Almería	2.363	2.018	1.864	140	14	346	
Cádiz	2.161	1.794	1.788	0	6	368	
Córdoba	4.050	3.844	3.189	556	99	207	
Granada	3.271	2.832	2.823	0	9	439	
Huelva	2.058	1.871	1.555	236	80	188	
Jaén	3.507	3.225	2.645	507	73	282	
Málaga	2.545	2.066	1.996	57	12	479	
Sevilla	3.843	3.328	2.629	587	112	514	
<b>ARAGÓN</b>	<b>11.624</b>	<b>10.788</b>	<b>6.238</b>	<b>4.439</b>	<b>111</b>	<b>836</b>	
Huesca	4.303	4.097	1.953	2.035	110	206	
Teruel	3.265	3.122	2.076	1.045	2	143	
Zaragoza	4.056	3.569	2.209	1.359	0	487	
<b>ASTURIAS, PRINCIPADO DE</b>	<b>5.051</b>	<b>4.584</b>	<b>4.171</b>	<b>413</b>	<b>0</b>	<b>467</b>	
<b>BALEARS, ILLES</b>	<b>2.155</b>	<b>1.965</b>	<b>1.959</b>	<b>3</b>	<b>3</b>	<b>191</b>	
<b>CANARIAS</b>	<b>4.255</b>	<b>3.920</b>	<b>3.639</b>	<b>237</b>	<b>44</b>	<b>335</b>	
Las Palmas	1.939	1.752	1.729	14	9	187	
Sta. Cruz Tenerife (1)	2.316	2.168	1.910	223	35	148	
<b>CANTABRIA</b>	<b>2.582</b>	<b>2.324</b>	<b>2.067</b>	<b>257</b>	<b>0</b>	<b>258</b>	
<b>CASTILLA-LA MANCHA</b>	<b>19.606</b>	<b>17.772</b>	<b>14.868</b>	<b>2.867</b>	<b>37</b>	<b>1.834</b>	
Albacete	3.723	3.442	2.853	561	29	281	
Ciudad Real	4.254	3.905	2.815	1.089	0	349	
Cuenca	4.256	3.860	3.389	465	6	396	
Guadalajara	3.455	3.322	2.958	361	2	134	
Toledo	3.917	3.243	2.853	391	0	674	
<b>CASTILLA Y LEÓN</b>	<b>32.878</b>	<b>30.431</b>	<b>22.441</b>	<b>7.927</b>	<b>63</b>	<b>2.447</b>	
Ávila	2.527	2.399	1.685	714	0	128	
Burgos	5.056	4.713	3.728	982	3	343	
León	6.035	5.614	3.230	2.379	4	421	
Palencia	3.005	2.749	2.266	483	0	256	
Salamanca	3.974	3.665	2.207	1.431	27	309	
Segovia	2.370	2.181	1.918	263	0	189	
Soria	3.330	3.197	2.088	1.108	1	134	
Valladolid	3.069	2.749	2.710	12	27	320	
Zamora (2)	3.513	3.164	2.608	555	0	350	
<b>CATALUÑA</b>	<b>12.081</b>	<b>10.493</b>	<b>9.737</b>	<b>640</b>	<b>116</b>	<b>1.589</b>	
Barcelona	3.959	3.199	3.199	0	0	760	
Girona	2.434	2.187	1.656	422	109	246	
LLeida	2.890	2.663	2.452	204	7	227	
Tarragona	2.799	2.444	2.429	14	0	355	
<b>COMUNIDAD VALENCIANA</b>	<b>8.324</b>	<b>6.883</b>	<b>6.588</b>	<b>294</b>	<b>0</b>	<b>1.441</b>	
Alicante	2.677	2.121	2.033	87	0	557	
Castellón	2.221	1.931	1.902	29	0	290	
Valencia	3.426	2.831	2.653	179	0	594	
<b>EXTREMADURA</b>	<b>9.166</b>	<b>8.403</b>	<b>6.413</b>	<b>1.965</b>	<b>26</b>	<b>763</b>	
Badajoz	4.873	4.585	2.668	1.893	24	288	
Cáceres	4.293	3.818	3.745	71	2	475	
<b>GALICIA</b>	<b>17.713</b>	<b>16.538</b>	<b>10.913</b>	<b>5.624</b>	<b>1</b>	<b>1.175</b>	
A Coruña	4.366	3.956	2.934	1.022	0	411	
Lugo	6.442	6.174	3.213	2.960	1	268	
Ourense	3.390	3.162	1.546	1.616	0	228	
Pontevedra	3.516	3.246	3.220	26	0	269	
<b>MADRID, COMUNIDAD DE</b>	<b>3.338</b>	<b>2.347</b>	<b>2.208</b>	<b>139</b>	<b>0</b>	<b>991</b>	
<b>MURCIA, REGIÓN DE</b>	<b>3.449</b>	<b>2.785</b>	<b>142</b>	<b>1.896</b>	<b>747</b>	<b>664</b>	
<b>NAVARRA, C. FORAL DE</b>	<b>3.866</b>	<b>3.460</b>	<b>3.460</b>	<b>0</b>	<b>0</b>	<b>405</b>	
<b>PAÍS VASCO</b>	<b>4.178</b>	<b>3.561</b>	<b>2.917</b>	<b>644</b>	<b>0</b>	<b>617</b>	
Araba/Alava	1.457	1.280	1.013	266	0	178	
Gipuzkoa	1.414	1.183	806	378	0	231	
Bizkaia	1.307	1.098	1.098	0	0	209	
<b>RIOJA, LA</b>	<b>1.873</b>	<b>1.688</b>	<b>703</b>	<b>985</b>	<b>0</b>	<b>185</b>	
<b>CEUTA Y MELILLA</b>	<b>65</b>	<b>63</b>	<b>46</b>	<b>17</b>	<b>0</b>	<b>2</b>	
Ceuta	37	37	37	0	0	0	
Melilla	28	27	9	17	0	2	
<b>TOTAL</b>	<b>166.003</b>	<b>148.981</b>	<b>116.999</b>	<b>30.430</b>	<b>1.552</b>	<b>17.021</b>	

Fuente: D. G. de Carreteras (M.º de Fomento), consejerías de Comunidades Autónomas, Diputaciones y Cabildos.

(\*) A partir del año 2015, se modifica la definición de las carreteras de doble calzada y se denominan carreteras "multicarril" (Ley 37/2015, de 29 de septiembre, de carreteras).

(1) Los Cabildos Insulares de Santa Cruz de Tenerife y El Hierro no han facilitado la información, por lo que se ha contabilizado del dato del año 2014 (datos cerrados a 31 de agosto de 2016).

(2) La Diputación no ha facilitado la información por lo que se ha contabilizado el dato del año 2014 (datos cerrados a 31 de agosto de 2016).

## 7. Carreteras

### 4.1. Red de carreteras a cargo de Estado según tipos de pavimento por provincias. Año 2015

Unidad: Kilómetros

PROVINCIAS	Total general	Carreteras de una calzada				Carreteras multicarril (*) autovías y autopistas
		Total	Pavimento de hormigón o aglomerado asfáltico	Tratamiento superficial	Macadam y otros	Pavimento de hormigón o aglomerado asfáltico
<b>ANDALUCÍA</b>	<b>3.418</b>	<b>1.586</b>	<b>1.586</b>	--	--	<b>1.832</b>
Almería	373	140	140	--	--	233
Cádiz	319	113	113	--	--	206
Córdoba	597	418	418	--	--	179
Granada	370	183	183	--	--	187
Huelva	447	299	299	--	--	148
Jaén	460	257	257	--	--	203
Málaga	402	31	31	--	--	371
Sevilla	450	144	144	--	--	305
<b>ARAGÓN</b>	<b>2.526</b>	<b>1.708</b>	<b>1.708</b>	--	--	<b>818</b>
Huesca	875	669	669	--	--	206
Teruel	674	531	531	--	--	143
Zaragoza	978	508	508	--	--	469
<b>ASTURIAS, PRINCIPADO DE</b>	<b>859</b>	<b>473</b>	<b>473</b>	--	--	<b>386</b>
<b>BALEARS, ILLES</b>	--	--	<b>0</b>	--	--	<b>0</b>
<b>CANARIAS</b>	--	--	--	--	--	<b>0</b>
Las Palmas	--	--	--	--	--	0
Sta. Cruz Tenerife	--	--	--	--	--	0
<b>CANTABRIA</b>	<b>587</b>	<b>329</b>	<b>329</b>	--	--	<b>258</b>
<b>CASTILLA-LA MANCHA</b>	<b>3.715</b>	<b>2.121</b>	<b>2.121</b>	--	--	<b>1.594</b>
Albacete	701	420	420	--	--	281
Ciudad Real	725	461	461	--	--	264
Cuenca	980	584	584	--	--	396
Guadalajara	416	292	292	--	--	124
Toledo	892	364	364	--	--	528
<b>CASTILLA Y LEÓN</b>	<b>5.600</b>	<b>3.452</b>	<b>3.452</b>	--	--	<b>2.147</b>
Ávila	474	346	346	--	--	128
Burgos	948	658	658	--	--	290
León	936	589	589	--	--	347
Palencia	440	247	247	--	--	193
Salamanca	573	265	265	--	--	309
Segovia	367	249	249	--	--	118
Soria	541	407	407	--	--	134
Valladolid	548	269	269	--	--	279
Zamora	773	423	423	--	--	350
<b>CATALUÑA</b>	<b>1.814</b>	<b>931</b>	<b>931</b>	--	--	<b>883</b>
Barcelona	308	49	49	--	--	259
Girona	412	280	280	--	--	132
LLeida	517	319	319	--	--	199
Tarragona	576	284	284	--	--	293
<b>COMUNIDAD VALENCIANA</b>	<b>1.944</b>	<b>828</b>	<b>828</b>	--	--	<b>1.116</b>
Alicante	673	205	205	--	--	467
Castellón	479	281	281	--	--	198
Valencia	792	341	341	--	--	451
<b>EXTREMADURA</b>	<b>1.593</b>	<b>981</b>	<b>981</b>	--	--	<b>612</b>
Badajoz	827	572	572	--	--	255
Cáceres	766	408	408	--	--	357
<b>GALICIA</b>	<b>2.362</b>	<b>1.448</b>	<b>1.448</b>	--	--	<b>913</b>
A Coruña	554	281	281	--	--	273
Lugo	756	506	506	--	--	249
Ourense	522	345	345	--	--	177
Pontevedra	531	316	316	--	--	215
<b>MADRID, COMUNIDAD DE</b>	<b>766</b>	<b>104</b>	<b>104</b>	--	--	<b>661</b>
<b>MURCIA, REGIÓN DE</b>	<b>558</b>	<b>142</b>	<b>142</b>	--	--	<b>416</b>
<b>NAVARRA, C. FORAL DE</b>	<b>39</b>	<b>0</b>	<b>0</b>	--	--	<b>39</b>
<b>PAÍS VASCO</b>	<b>83</b>	<b>0</b>	--	--	--	<b>83</b>
Araba/Alava	61	--	0	--	--	61
Gipuzkoa	0	--	0	--	--	0
Bizkaia	22	--	0	--	--	22
<b>RIOJA, LA</b>	<b>437</b>	<b>255</b>	<b>255</b>	--	--	<b>182</b>
<b>CEUTA Y MELILLA</b>	<b>29</b>	<b>28</b>	<b>28</b>	--	--	<b>1</b>
Ceuta	19	19	19	--	--	0
Melilla	10	9	9	--	--	1
<b>TOTAL</b>	<b>26.329</b>	<b>14.387</b>	<b>14.387</b>	<b>0</b>	<b>0</b>	<b>11.942</b>

Fuente: D. G. de Carreteras. M.º de Fomento.

(\*) A partir del año 2015, se modifica la definición de las carreteras de doble calzada y se denominan carreteras "multicarril" (Ley 37/2015, de 29 de septiembre, de carreteras).

## 7. Carreteras

### 4.2. Red de carreteras de los entes territoriales según tipos de pavimento por provincias. Año 2015

Unidad: Kilómetros

PROVINCIAS	Total general	Carreteras de una calzada			Carreteras multicarril (*) autovías y autopistas	
		Total	Pavimento de hormigón o aglomerado asfáltico	Tratamiento superficial	Macadam y otros	Pavimento de hormigón o aglomerado asfáltico
<b>ANDALUCÍA</b>	<b>20.380</b>	<b>19.390</b>	<b>16.902</b>	<b>2.083</b>	<b>404</b>	<b>990</b>
Almería	1.990	1.878	1.724	140	14	113
Cádiz	1.842	1.680	1.674	0	6	162
Córdoba	3.454	3.426	2.772	556	99	27
Granada	2.900	2.649	2.640	0	9	252
Huelva	1.611	1.571	1.256	236	80	40
Jaén	3.046	2.967	2.387	507	73	79
Málaga	2.143	2.034	1.965	57	12	108
Sevilla	3.393	3.184	2.485	587	112	209
<b>ARAGÓN</b>	<b>9.098</b>	<b>9.080</b>	<b>4.530</b>	<b>4.439</b>	<b>111</b>	<b>18</b>
Huesca	3.429	3.429	1.284	2.035	110	0
Teruel	2.591	2.591	1.545	1.045	2	0
Zaragoza	3.078	3.060	1.701	1.359	0	18
<b>ASTURIAS, PRINCIPADO DE</b>	<b>4.193</b>	<b>4.111</b>	<b>3.698</b>	<b>413</b>	<b>0</b>	<b>81</b>
<b>BALEARS, ILLES</b>	<b>2.155</b>	<b>1.965</b>	<b>1.959</b>	<b>3</b>	<b>3</b>	<b>191</b>
<b>CANARIAS</b>	<b>4.255</b>	<b>3.920</b>	<b>3.639</b>	<b>237</b>	<b>44</b>	<b>335</b>
Las Palmas	1.939	1.752	1.729	14	9	187
Sta. Cruz Tenerife (1)	2.316	2.168	1.910	223	35	148
<b>CANTABRIA</b>	<b>1.995</b>	<b>1.995</b>	<b>1.738</b>	<b>257</b>	<b>0</b>	<b>0</b>
<b>CASTILLA-LA MANCHA</b>	<b>15.890</b>	<b>15.651</b>	<b>12.747</b>	<b>2.867</b>	<b>37</b>	<b>240</b>
Albacete	3.021	3.021	2.432	561	29	0
Ciudad Real	3.529	3.444	2.355	1.089	0	85
Cuenca	3.276	3.276	2.805	465	6	0
Guadalajara	3.039	3.030	2.666	361	2	9
Toledo	3.025	2.879	2.489	391	0	146
<b>CASTILLA Y LEÓN</b>	<b>27.279</b>	<b>26.979</b>	<b>18.989</b>	<b>7.927</b>	<b>63</b>	<b>300</b>
Ávila	2.053	2.053	1.339	714	0	0
Burgos	4.108	4.055	3.070	982	3	53
León	5.099	5.026	2.642	2.379	4	74
Palencia	2.565	2.502	2.019	483	0	62
Salamanca	3.400	3.400	1.942	1.431	27	0
Segovia	2.003	1.933	1.670	263	0	71
Soria	2.790	2.790	1.681	1.108	1	0
Valladolid	2.521	2.480	2.441	12	27	41
Zamora (2)	2.741	2.741	2.185	555	0	0
<b>CATALUÑA</b>	<b>10.267</b>	<b>9.562</b>	<b>8.806</b>	<b>640</b>	<b>116</b>	<b>706</b>
Barcelona	3.650	3.150	3.150	0	0	500
Girona	2.022	1.908	1.377	422	109	114
LLeida	2.373	2.344	2.134	204	7	28
Tarragona	2.223	2.160	2.146	14	0	62
<b>COMUNIDAD VALENCIANA</b>	<b>6.380</b>	<b>6.055</b>	<b>5.760</b>	<b>294</b>	<b>0</b>	<b>325</b>
Alicante	2.005	1.915	1.828	87	0	90
Castellón	1.741	1.650	1.621	29	0	92
Valencia	2.633	2.490	2.311	179	0	143
<b>EXTREMADURA</b>	<b>7.574</b>	<b>7.422</b>	<b>5.432</b>	<b>1.965</b>	<b>26</b>	<b>151</b>
Badajoz	4.046	4.013	2.095	1.893	24	33
Cáceres	3.528	3.410	3.337	71	2	118
<b>GALICIA</b>	<b>15.352</b>	<b>15.090</b>	<b>9.464</b>	<b>5.624</b>	<b>1</b>	<b>262</b>
A Coruña	3.813	3.675	2.653	1.022	0	138
Lugo	5.686	5.668	2.707	2.960	1	19
Ourense	2.868	2.817	1.201	1.616	0	51
Pontevedra	2.985	2.930	2.904	26	0	55
<b>MADRID, COMUNIDAD DE</b>	<b>2.572</b>	<b>2.243</b>	<b>2.104</b>	<b>139</b>	<b>0</b>	<b>330</b>
<b>MURCIA, REGIÓN DE</b>	<b>2.891</b>	<b>2.643</b>	<b>0</b>	<b>1.896</b>	<b>747</b>	<b>248</b>
<b>NAVARRA, C. FORAL DE</b>	<b>3.827</b>	<b>3.460</b>	<b>3.460</b>	<b>0</b>	<b>0</b>	<b>366</b>
<b>PAÍS VASCO</b>	<b>4.095</b>	<b>3.561</b>	<b>2.917</b>	<b>644</b>	<b>0</b>	<b>534</b>
Araba/Alava	1.396	1.280	1.013	266	0	117
Gipuzkoa	1.414	1.183	806	378	0	231
Bizkaia	1.285	1.098	1.098	0	0	186
<b>RIOJA, LA</b>	<b>1.436</b>	<b>1.433</b>	<b>448</b>	<b>985</b>	<b>0</b>	<b>3</b>
<b>CEUTA Y MELILLA</b>	<b>36</b>	<b>35</b>	<b>18</b>	<b>17</b>	<b>0</b>	<b>1</b>
Ceuta	18	18	18	0	0	0
Melilla	18	17	0	17	0	1
<b>TOTAL</b>	<b>139.673</b>	<b>134.594</b>	<b>102.612</b>	<b>30.430</b>	<b>1.552</b>	<b>5.079</b>

Fuente: Consejerías de Comunidades Autónomas, Diputaciones y Cabildos.

(\*) A partir del año 2015, se modifica la definición de las carreteras de doble calzada y se denominan carreteras "multicarril" (Ley 37/2015, de 29 de septiembre, de

(1) Los Cabildos Insulares de Santa Cruz de Tenerife y El Hierro no han facilitado la información, por lo que se ha contabilizado del dato del año 2014 (datos cerrados a 31 de agosto de 2016).

(2) La Diputación no ha facilitado la información por lo que se ha contabilizado el dato del año 2014 (datos cerrados a 31 de agosto de 2016).

## 7. Carreteras

### 4.2.a. Red de carreteras de las Comunidades Autónomas según tipos de pavimento por provincias. Año 2015

Unidad: Kilómetros

PROVINCIAS	Total general	Carreteras de una calzada				Carreteras multicarril (*) autovías y autopistas
		Total	Pavimento de hormigón o aglomerado asfáltico	Tratamiento superficial	Macadam y otros	Pavimento de hormigón o aglomerado asfáltico
<b>ANDALUCÍA</b>	<b>10.575</b>	<b>9.600</b>	<b>9.413</b>	<b>1</b>	<b>187</b>	<b>975</b>
Almería	816	704	690	0	14	113
Cádiz	1.035	873	868	0	6	162
Córdoba	1.647	1.620	1.531	0	88	27
Granada	1.636	1.388	1.379	0	9	248
Huelva	771	731	705	0	26	40
Jaén	1.482	1.402	1.378	0	25	79
Málaga	1.283	1.175	1.166	0	9	108
Sevilla	1.905	1.706	1.696	1	10	198
<b>ARAGÓN</b>	<b>5.729</b>	<b>5.714</b>	<b>2.690</b>	<b>3.012</b>	<b>12</b>	<b>15</b>
Huesca	2.043	2.043	678	1.355	10	0
Teruel	1.628	1.628	1.174	453	2	0
Zaragoza	2.058	2.043	838	1.205	--	15
<b>ASTURIAS, PRINCIPADO DE</b>	<b>4.193</b>	<b>4.111</b>	<b>3.698</b>	<b>413</b>	<b>0</b>	<b>81</b>
<b>BALEARS, ILLES</b>	--	--	--	--	--	--
<b>CANARIAS</b>	--	--	--	--	--	--
Las Palmas	--	--	--	--	--	--
Sta. Cruz Tenerife	--	--	--	--	--	--
<b>CANTABRIA</b>	<b>1.995</b>	<b>1.995</b>	<b>1.738</b>	<b>257</b>	--	<b>0</b>
<b>CASTILLA-LA MANCHA</b>	<b>8.676</b>	<b>8.437</b>	<b>7.257</b>	<b>1.174</b>	<b>6</b>	<b>240</b>
Albacete	1.613	1.613	1.613	0	--	0
Ciudad Real	1.805	1.720	1.578	142	--	85
Cuenca	1.719	1.719	1.294	418	6	0
Guadalajara	1.471	1.462	1.240	222	--	9
Toledo	2.069	1.923	1.533	391	--	146
<b>CASTILLA Y LEÓN</b>	<b>11.297</b>	<b>10.997</b>	<b>10.061</b>	<b>931</b>	<b>5</b>	<b>300</b>
Ávila	988	988	988	--	--	--
Burgos	1.818	1.766	1.635	130	--	53
León	1.789	1.715	1.552	159	4	74
Palencia	1.530	1.468	1.248	220	--	62
Salamanca	1.263	1.263	1.199	64	--	--
Segovia	774	703	682	21	--	71
Soria	899	899	794	105	--	--
Valladolid	1.088	1.047	1.035	12	--	41
Zamora	1.148	1.148	928	220	0	--
<b>CATALUÑA</b>	<b>6.012</b>	<b>5.315</b>	<b>5.315</b>	--	--	<b>697</b>
Barcelona	2.081	1.580	1.580	--	--	500
Girona	1.242	1.130	1.130	--	--	112
LLeida	1.557	1.529	1.529	--	--	28
Tarragona	1.133	1.077	1.077	--	--	56
<b>COMUNIDAD VALENCIANA</b>	<b>2.751</b>	<b>2.452</b>	<b>2.452</b>	--	--	<b>300</b>
Alicante	979	905	905	--	--	73
Castellón	967	875	875	--	--	92
Valencia	806	672	672	--	--	134
<b>EXTREMADURA</b>	<b>3.821</b>	<b>3.669</b>	<b>3.669</b>	--	--	<b>151</b>
Badajoz	2.129	2.095	2.095	--	--	33
Cáceres	1.692	1.574	1.574	--	--	118
<b>GALICIA</b>	<b>5.514</b>	<b>5.251</b>	<b>5.080</b>	<b>172</b>	--	<b>262</b>
A Coruña	1.709	1.571	1.571	--	--	138
Lugo	1.478	1.460	1.394	66	--	19
Ourense	1.028	977	897	80	--	51
Pontevedra	1.299	1.244	1.218	26	--	55
<b>MADRID, COMUNIDAD DE</b>	<b>2.572</b>	<b>2.243</b>	<b>2.104</b>	<b>139</b>	--	<b>330</b>
<b>MURCIA, REGIÓN DE</b>	<b>2.891</b>	<b>2.643</b>	<b>0</b>	<b>1.896</b>	<b>747</b>	<b>248</b>
<b>NAVARRA, C. FORAL DE</b>	<b>3.827</b>	<b>3.460</b>	<b>3.460</b>	--	--	<b>366</b>
<b>PAÍS VASCO</b>	--	--	--	--	--	--
Araba/Álava	--	--	--	--	--	--
Gipuzkoa	--	--	--	--	--	--
Bizkaia	--	--	--	--	--	--
<b>RIOJA, LA</b>	<b>1.436</b>	<b>1.433</b>	<b>448</b>	<b>985</b>	--	<b>3</b>
<b>CEUTA Y MELILLA</b>	<b>36</b>	<b>35</b>	<b>18</b>	<b>17</b>	--	<b>1</b>
Ceuta	18	18	18	--	--	0
Melilla	18	17	--	17	--	1
<b>TOTAL</b>	<b>71.324</b>	<b>67.356</b>	<b>57.404</b>	<b>8.996</b>	<b>956</b>	<b>3.968</b>

Fuente: Consejerías de Comunidades Autónomas.

(\*) A partir del año 2015, se modifica la definición de las carreteras de doble calzada y se denominan carreteras "multicarril" (Ley 37/2015, de 29 de septiembre, de carreteras).

## 7. Carreteras

### 4.2.b. Red de carreteras de las Diputaciones y Cabildos según tipos de pavimento por provincias. Año 2015

PROVINCIAS	Total general	Carreteras de una calzada				Carreteras multicarril (*) autovías y autopistas	
		Total	Pavimento de hormigón o aglomerado asfáltico	Tratamiento superficial	Macadam y otros	Pavimento de hormigón o aglomerado asfáltico	
Unidad: Kilómetros							
<b>ANDALUCÍA</b>	<b>9.805</b>	<b>9.790</b>	<b>7.489</b>	<b>2.083</b>	<b>218</b>		<b>15</b>
Almería	1.174	1.174	1.034	140	--	--	--
Cádiz	807	807	807	--	--	--	--
Córdoba	1.807	1.807	1.241	556	11	--	--
Granada	1.265	1.261	1.261	--	--	--	4
Huelva	840	840	551	236	53	--	--
Jaén	1.565	1.565	1.009	507	48	--	--
Málaga	860	860	799	57	4	--	--
Sevilla	1.488	1.477	789	586	102	--	11
<b>ARAGÓN</b>	<b>3.369</b>	<b>3.366</b>	<b>1.840</b>	<b>1.427</b>	<b>100</b>		<b>3</b>
Huesca	1.386	1.386	607	680	100	--	--
Teruel	963	963	371	592	0	--	--
Zaragoza	1.020	1.017	862	155	0	--	3
<b>ASTURIAS, PRINCIPADO DE</b>	--	--	--	--	--		--
<b>BALEARS, ILLES</b>	<b>2.155</b>	<b>1.965</b>	<b>1.959</b>	<b>3</b>	<b>3</b>		<b>191</b>
<b>CANARIAS</b>	<b>4.255</b>	<b>3.920</b>	<b>3.639</b>	<b>237</b>	<b>44</b>		<b>335</b>
Las Palmas	1.939	1.752	1.729	14	9	--	187
Sta. Cruz Tenerife (1)	2.316	2.168	1.910	223	35	--	148
<b>CANTABRIA</b>	--	--	--	--	--		--
<b>CASTILLA-LA MANCHA</b>	<b>7.214</b>	<b>7.214</b>	<b>5.490</b>	<b>1.693</b>	<b>31</b>		--
Albacete	1.409	1.409	820	561	29	--	--
Ciudad Real	1.724	1.724	777	947	--	--	--
Cuenca	1.557	1.557	1.511	46	0	--	--
Guadalajara	1.568	1.568	1.427	139	2	--	--
Toledo	956	956	956	--	--	--	--
<b>CASTILLA Y LEÓN</b>	<b>15.981</b>	<b>15.981</b>	<b>8.927</b>	<b>6.996</b>	<b>58</b>		--
Ávila	1.065	1.065	351	714	--	--	--
Burgos	2.289	2.289	1.435	852	3	--	--
León	3.310	3.310	1.090	2.220	0	--	--
Palencia	1.035	1.035	771	263	0	--	--
Salamanca	2.137	2.137	743	1.367	27	--	--
Segovia	1.229	1.229	988	242	0	--	--
Soria	1.891	1.891	887	1.003	1	--	--
Valladolid	1.433	1.433	1.406	--	27	--	--
Zamora (2)	1.592	1.592	1.257	335	--	--	--
<b>CATALUÑA</b>	<b>4.255</b>	<b>4.246</b>	<b>3.490</b>	<b>640</b>	<b>116</b>		<b>9</b>
Barcelona	1.570	1.570	1.570	0	0	--	--
Girona	780	778	247	422	109	--	3
LLeida	815	815	605	204	7	--	--
Tarragona	1.090	1.084	1.069	14	0	--	6
<b>COMUNIDAD VALENCIANA</b>	<b>3.628</b>	<b>3.603</b>	<b>3.309</b>	<b>294</b>	<b>0</b>		<b>25</b>
Alicante	1.026	1.010	923	87	--	--	16
Castellón	775	775	746	29	--	--	--
Valencia	1.827	1.818	1.640	179	0	--	9
<b>EXTREMADURA</b>	<b>3.753</b>	<b>3.753</b>	<b>1.762</b>	<b>1.965</b>	<b>26</b>		--
Badajoz	1.917	1.917	0	1.893	24	--	--
Cáceres	1.836	1.836	1.762	71	2	--	--
<b>GALICIA</b>	<b>9.838</b>	<b>9.838</b>	<b>4.385</b>	<b>5.452</b>	<b>1</b>		--
A Coruña	2.104	2.104	1.082	1.022	--	--	--
Lugo	4.208	4.208	1.313	2.894	1	--	--
Ourense	1.840	1.840	304	1.536	--	--	--
Pontevedra	1.686	1.686	1.686	--	--	--	--
<b>MADRID, COMUNIDAD DE</b>	--	--	--	--	--		--
<b>MURCIA, REGIÓN DE</b>	--	--	--	--	--		--
<b>NAVARRA, C. FORAL DE</b>	--	--	--	--	--		--
<b>PAÍS VASCO</b>	<b>4.095</b>	<b>3.561</b>	<b>2.917</b>	<b>644</b>	--		<b>534</b>
Araba/Alava	1.396	1.280	1.013	266	--	--	117
Gipuzkoa	1.414	1.183	806	378	--	--	231
Bizkaia	1.285	1.098	1.098	0	--	--	186
<b>RIOJA, LA</b>	--	--	--	--	--		--
<b>CEUTA Y MELILLA</b>	--	--	--	--	--		--
Ceuta	--	--	--	--	--	--	--
Melilla	--	--	--	--	--	--	--
<b>TOTAL</b>	<b>68.349</b>	<b>67.238</b>	<b>45.208</b>	<b>21.434</b>	<b>596</b>		<b>1.111</b>

Fuente: Diputaciones y Cabildos.

(\*) A partir del año 2015, se modifica la definición de las carreteras de doble calzada y se denominan carreteras "multicarril" (Ley 37/2015, de 29 de septiembre, de carreteras).

(1) Los Cabildos Insulares de Santa Cruz de Tenerife y El Hierro no han facilitado la información, por lo que se ha contabilizado del dato del año 2014 (datos cerrados a 31 de agosto de 2016).

(2) La Diputación no ha facilitado la información por lo que se ha contabilizado el dato del año 2014 (datos cerrados a 31 de agosto de 2016).

## 7. Carreteras

### 5. Red viaria municipal según tamaño de los municipios por Comunidades Autónomas y provincias. Año 1998

COMUNIDADES AUTÓNOMAS	Tramos de población						
	Total	Menos de 50.000 hab.	50.000-100.000	100.000-250.000	250.000-500.000	500.000-1.000.000	1.000.000 o más hab.
<b>ANDALUCÍA</b>	<b>61.630</b>	<b>53.616</b>	<b>3.007</b>	<b>2.140</b>	<b>576</b>	<b>2.291</b>	-
Almería	9.890	9.508	-	382	-	-	-
Cádiz	4.338	2.141	1.470	727	-	-	-
Córdoba	8.804	8.228	-	-	576	-	-
Granada	9.323	8.668	358	297	-	-	-
Huelva	6.707	6.549	-	158	-	-	-
Jaén	7.902	7.135	191	576	-	-	-
Málaga	7.646	5.982	473	-	-	1.191	-
Sevilla	7.020	5.405	515	-	-	1.100	-
<b>ARAGÓN</b>	<b>33.433</b>	<b>31.649</b>	-	-	-	<b>1.784</b>	-
Huesca	10.150	10.150	-	-	-	-	-
Teruel	9.477	9.477	-	-	-	-	-
Zaragoza	13.806	12.022	-	-	-	1.784	-
<b>ASTURIAS, PRINCIPADO DE</b>	<b>13.206</b>	<b>10.640</b>	<b>526</b>	<b>740</b>	<b>1.300</b>	-	-
<b>BALEARS, ILLES</b>	<b>7.238</b>	<b>7.166</b>	-	-	<b>72</b>	-	-
<b>CANARIAS</b>	<b>8.068</b>	<b>6.910</b>	<b>255</b>	<b>458</b>	<b>445</b>	-	-
Las Palmas	3.612	2.912	255	-	445	-	-
Sta. Cruz de Tenerife	4.456	3.998	-	458	-	-	-
<b>CANTABRIA</b>	<b>5.532</b>	<b>4.911</b>	<b>228</b>	<b>393</b>	-	-	-
<b>CASTILLA-LA MANCHA</b>	<b>62.452</b>	<b>58.413</b>	<b>2.263</b>	<b>1.776</b>	-	-	-
Albacete	10.479	8.703	-	1.776	-	-	-
Ciudad Real	13.408	12.296	1.112	-	-	-	-
Cuenca	12.929	12.929	-	-	-	-	-
Guadalajara	8.855	8.375	480	-	-	-	-
Toledo	16.781	16.110	671	-	-	-	-
<b>CASTILLA Y LEÓN</b>	<b>82.217</b>	<b>79.748</b>	<b>1.062</b>	<b>756</b>	<b>651</b>	-	-
Ávila	7.363	7.363	-	-	-	-	-
Burgos	12.982	12.703	-	279	-	-	-
León	9.478	8.892	349	237	-	-	-
Palencia	7.744	7.480	264	-	-	-	-
Salamanca	11.437	11.197	-	240	-	-	-
Segovia	6.745	6.555	190	-	-	-	-
Soria	5.712	5.712	-	-	-	-	-
Valladolid	10.382	9.731	-	-	651	-	-
Zamora	10.374	10.115	259	-	-	-	-
<b>CATALUÑA</b>	<b>49.484</b>	<b>44.920</b>	<b>1.558</b>	<b>1.583</b>	<b>164</b>	-	<b>1.259</b>
Barcelona	17.419	13.831	1.126	1.039	164	-	1.259
Girona	9.078	8.811	267	-	-	-	-
Lleida	12.771	12.387	-	384	-	-	-
Tarragona	10.216	9.891	165	160	-	-	-
<b>COMUNIDAD VALENCIANA</b>	<b>32.221</b>	<b>28.133</b>	<b>1.164</b>	<b>1.252</b>	<b>32</b>	<b>1.640</b>	-
Alicante	10.204	8.960	461	751	32	-	-
Castellón	6.971	6.470	-	501	-	-	-
Valencia	15.046	12.703	703	-	-	1.640	-
<b>EXTREMADURA</b>	<b>24.305</b>	<b>22.146</b>	<b>782</b>	<b>1.377</b>	-	-	-
Badajoz	13.210	11.102	731	1.377	-	-	-
Cáceres	11.095	11.044	51	-	-	-	-
<b>GALICIA</b>	<b>61.756</b>	<b>56.587</b>	<b>3.922</b>	<b>348</b>	<b>899</b>	-	-
A Coruña	25.011	22.266	2.526	219	-	-	-
Lugo	16.034	14.995	1.039	-	-	-	-
Ourense	8.638	8.509	-	129	-	-	-
Pontevedra	12.073	10.817	357	-	899	-	-
<b>MADRID, COMUNIDAD DE</b>	<b>13.234</b>	<b>7.013</b>	<b>1.095</b>	<b>1.257</b>	-	-	<b>3.869</b>
<b>MURCIA, REGIÓN DE</b>	<b>10.574</b>	<b>6.549</b>	<b>1.128</b>	<b>437</b>	<b>2.460</b>	-	-
<b>NAVARRA, COMUNIDAD FORAL DE</b>	<b>8.917</b>	<b>8.662</b>	-	<b>255</b>	-	-	-
<b>PAÍS VASCO</b>	<b>9.420</b>	<b>6.870</b>	<b>326</b>	<b>1.939</b>	<b>285</b>	-	-
Araba/Álava	3.133	1.640	-	1.493	-	-	-
Gipuzkoa	2.855	2.303	194	358	-	-	-
Bizkaia	3.432	2.927	132	88	285	-	-
<b>RIOJA, LA</b>	<b>6.011</b>	<b>5.847</b>	-	<b>164</b>	-	-	-
<b>TOTAL</b>	<b>489.698</b>	<b>439.780</b>	<b>17.316</b>	<b>14.875</b>	<b>6.884</b>	<b>5.715</b>	<b>5.128</b>

Fuente: D. G. de Programación Económica y Presupuestos. M.º de Fomento.



## 7. Carreteras

### 5.1. Vías urbanas municipales según tamaño de los municipios por Comunidades Autónomas y provincias. Año 1998

COMUNIDADES AUTÓNOMAS	Tramos de población						
	Total	Menos de 50.000 hab.	50.000- 100.000	100.000- 250.000	250.000- 500.000	500.000- 1.000.000	1.000.000 o más hab.
<b>ANDALUCÍA</b>	<b>20.301</b>	<b>13.988</b>	<b>2.193</b>	<b>1.546</b>	<b>524</b>	<b>2.050</b>	-
Almería	2.431	2.169	-	262	-	-	-
Cádiz	2.864	1.044	1.115	705	-	-	-
Córdoba	1.840	1.316	-	-	524	-	-
Granada	2.648	2.244	134	270	-	-	-
Huelva	1.329	1.171	-	158	-	-	-
Jaén	2.050	1.708	191	151	-	-	-
Málaga	2.995	1.802	243	-	-	950	-
Sevilla	4.144	2.534	510	-	-	1.100	-
<b>ARAGÓN</b>	<b>5.080</b>	<b>4.616</b>	-	-	-	<b>464</b>	-
Huesca	1.497	1.497	-	-	-	-	-
Teruel	1.351	1.351	-	-	-	-	-
Zaragoza	2.232	1.768	-	-	-	464	-
<b>ASTURIAS, PRINCIPADO DE</b>	<b>1.776</b>	<b>1.305</b>	<b>127</b>	<b>144</b>	<b>200</b>	-	-
<b>BALEARS, ILLES</b>	<b>2.507</b>	<b>2.476</b>	-	-	<b>31</b>	-	-
<b>CANARIAS</b>	<b>4.989</b>	<b>3.870</b>	<b>231</b>	<b>443</b>	<b>445</b>	-	-
Las Palmas	2.283	1.607	231	-	445	-	-
Sta. Cruz de Tenerife	2.706	2.263	-	443	-	-	-
<b>CANTABRIA</b>	<b>2.148</b>	<b>1.745</b>	<b>208</b>	<b>195</b>	-	-	-
<b>CASTILLA-LA MANCHA</b>	<b>11.495</b>	<b>10.750</b>	<b>536</b>	<b>209</b>	-	-	-
Albacete	1.490	1.281	-	209	-	-	-
Ciudad Real	2.249	2.045	204	-	-	-	-
Cuenca	2.058	2.058	-	-	-	-	-
Guadalajara	1.918	1.788	130	-	-	-	-
Toledo	3.780	3.578	202	-	-	-	-
<b>CASTILLA Y LEÓN</b>	<b>17.896</b>	<b>15.973</b>	<b>594</b>	<b>678</b>	<b>651</b>	-	-
Ávila	1.794	1.794	-	-	-	-	-
Burgos	2.515	2.266	-	249	-	-	-
León	3.499	3.100	210	189	-	-	-
Palencia	1.302	1.182	120	-	-	-	-
Salamanca	2.307	2.067	-	240	-	-	-
Segovia	1.433	1.293	140	-	-	-	-
Soria	1.008	1.008	-	-	-	-	-
Valladolid	2.106	1.455	-	-	651	-	-
Zamora	1.932	1.808	124	-	-	-	-
<b>CATALUÑA</b>	<b>19.155</b>	<b>15.221</b>	<b>1.281</b>	<b>1.230</b>	<b>164</b>	-	<b>1.259</b>
Barcelona	10.688	7.364	935	966	164	-	1.259
Girona	3.481	3.251	230	-	-	-	-
Lleida	1.860	1.730	-	130	-	-	-
Tarragona	3.126	2.876	116	134	-	-	-
<b>COMUNIDAD VALENCIANA</b>	<b>11.374</b>	<b>8.875</b>	<b>706</b>	<b>361</b>	<b>32</b>	<b>1.400</b>	-
Alicante	3.885	3.256	387	210	32	-	-
Castellón	1.709	1.558	-	151	-	-	-
Valencia	5.780	4.061	319	-	-	1.400	-
<b>EXTREMADURA</b>	<b>4.232</b>	<b>3.887</b>	<b>28</b>	<b>317</b>	-	-	-
Badajoz	2.302	1.963	22	317	-	-	-
Cáceres	1.930	1.924	6	-	-	-	-
<b>GALICIA</b>	<b>7.082</b>	<b>6.273</b>	<b>341</b>	<b>287</b>	<b>181</b>	-	-
A Coruña	2.239	1.875	156	208	-	-	-
Lugo	1.160	1.017	143	-	-	-	-
Ourense	2.309	2.230	-	79	-	-	-
Pontevedra	1.374	1.151	42	-	181	-	-
<b>MADRID, COMUNIDAD DE</b>	<b>10.073</b>	<b>4.116</b>	<b>962</b>	<b>1.126</b>	-	-	<b>3.869</b>
<b>MURCIA, REGIÓN DE</b>	<b>3.240</b>	<b>1.687</b>	<b>128</b>	<b>345</b>	<b>1.080</b>	-	-
<b>NAVARRA, C. FORAL DE</b>	<b>2.039</b>	<b>1.798</b>	-	<b>241</b>	-	-	-
<b>PAÍS VASCO</b>	<b>3.293</b>	<b>2.093</b>	<b>174</b>	<b>796</b>	<b>230</b>	-	-
Araba/Álava	975	489	-	486	-	-	-
Gipuzkoa	1.020	699	70	251	-	-	-
Bizkaia	1.298	905	104	59	230	-	-
<b>RIOJA, LA</b>	<b>1.500</b>	<b>1.366</b>	-	<b>134</b>	-	-	-
<b>TOTAL</b>	<b>128.180</b>	<b>100.039</b>	<b>7.509</b>	<b>8.052</b>	<b>3.507</b>	<b>3.914</b>	<b>5.128</b>

Fuente: D. G. de Programación Económica y Presupuestos. M.º de Fomento.

## 7. Carreteras

### 5.2. Vías interurbanas municipales según tamaño de los municipios por Comunidades Autónomas y provincias. Año 1998

COMUNIDADES AUTÓNOMAS	Tramos de población						
	Total	Menos de 50.000 hab.	50.000-100.000	100.000-250.000	250.000-500.000	500.000-1.000.000	1.000.000 o más hab.
<b>ANDALUCÍA</b>	<b>41.329</b>	<b>39.628</b>	<b>814</b>	<b>594</b>	<b>52</b>	<b>241</b>	-
Almería	7.458	7.338	-	120	-	-	-
Cádiz	1.474	1.097	355	22	-	-	-
Córdoba	6.964	6.912	-	-	52	-	-
Granada	6.675	6.424	224	27	-	-	-
Huelva	5.378	5.378	-	-	-	-	-
Jaén	5.852	5.427	-	425	-	-	-
Málaga	4.651	4.180	230	-	-	241	-
Sevilla	2.877	2.872	5	-	-	-	-
<b>ARAGÓN</b>	<b>28.352</b>	<b>27.032</b>	-	-	-	<b>1.320</b>	-
Huesca	8.653	8.653	-	-	-	-	-
Teruel	8.126	8.126	-	-	-	-	-
Zaragoza	11.573	10.253	-	-	-	1.320	-
<b>ASTURIAS, PRINCIPADO DE</b>	<b>11.430</b>	<b>9.335</b>	<b>399</b>	<b>596</b>	<b>1.100</b>	-	-
<b>BALEARIS, ILLES</b>	<b>4.731</b>	<b>4.690</b>	-	-	<b>41</b>	-	-
<b>CANARIAS</b>	<b>3.079</b>	<b>3.040</b>	<b>24</b>	<b>15</b>	-	-	-
Las Palmas	1.329	1.305	24	-	-	-	-
Sta. Cruz de Tenerife	1.750	1.735	-	15	-	-	-
<b>CANTABRIA</b>	<b>3.384</b>	<b>3.166</b>	<b>20</b>	<b>198</b>	-	-	-
<b>CASTILLA-LA MANCHA</b>	<b>50.958</b>	<b>47.664</b>	<b>1.727</b>	<b>1.567</b>	-	-	-
Albacete	8.989	7.422	-	1.567	-	-	-
Ciudad Real	11.159	10.251	908	-	-	-	-
Cuenca	10.871	10.871	-	-	-	-	-
Guadalajara	6.937	6.587	350	-	-	-	-
Toledo	13.002	12.533	469	-	-	-	-
<b>CASTILLA Y LEÓN</b>	<b>64.321</b>	<b>63.775</b>	<b>468</b>	<b>78</b>	-	-	-
Ávila	5.569	5.569	-	-	-	-	-
Burgos	10.467	10.437	-	30	-	-	-
León	5.979	5.792	139	48	-	-	-
Palencia	6.443	6.299	144	-	-	-	-
Salamanca	9.130	9.130	-	0	-	-	-
Segovia	5.311	5.261	50	-	-	-	-
Soria	4.704	4.704	-	-	-	-	-
Valladolid	8.276	8.276	-	-	-	-	-
Zamora	8.442	8.307	135	-	-	-	-
<b>CATALUÑA</b>	<b>30.329</b>	<b>29.699</b>	<b>277</b>	<b>353</b>	-	-	-
Barcelona	6.731	6.467	191	73	-	-	-
Girona	5.597	5.560	37	-	-	-	-
Lleida	10.911	10.657	-	254	-	-	-
Tarragona	7.090	7.015	49	26	-	-	-
<b>COMUNIDAD VALENCIANA</b>	<b>20.848</b>	<b>19.259</b>	<b>458</b>	<b>891</b>	-	<b>240</b>	-
Alicante	6.319	5.704	74	541	-	-	-
Castellón	5.263	4.913	-	350	-	-	-
Valencia	9.266	8.642	384	-	-	240	-
<b>EXTREMADURA</b>	<b>20.072</b>	<b>18.258</b>	<b>754</b>	<b>1.060</b>	-	-	-
Badajoz	10.907	9.138	709	1.060	-	-	-
Cáceres	9.165	9.120	45	-	-	-	-
<b>GALICIA</b>	<b>54.674</b>	<b>50.314</b>	<b>3.581</b>	<b>61</b>	<b>718</b>	-	-
A Coruña	22.772	20.391	2.370	11	-	-	-
Lugo	14.874	13.978	896	-	-	-	-
Ourense	6.329	6.279	-	50	-	-	-
Pontevedra	10.699	9.666	315	-	718	-	-
<b>MADRID, COMUNIDAD DE</b>	<b>3.161</b>	<b>2.897</b>	<b>133</b>	<b>131</b>	-	-	-
<b>MURCIA, REGIÓN DE</b>	<b>7.333</b>	<b>4.861</b>	<b>1.000</b>	<b>92</b>	<b>1.380</b>	-	-
<b>NAVARRA, C. FORAL DE</b>	<b>6.878</b>	<b>6.864</b>	-	<b>14</b>	-	-	-
<b>PAÍS VASCO</b>	<b>6.127</b>	<b>4.777</b>	<b>152</b>	<b>1.143</b>	<b>55</b>	-	-
Araba/Álava	2.158	1.151	-	1.007	-	-	-
Gipuzkoa	1.834	1.603	124	107	-	-	-
Bizkaia	2.135	2.023	28	29	55	-	-
<b>RIOJA, LA</b>	<b>4.511</b>	<b>4.481</b>	-	<b>30</b>	-	-	-
<b>TOTAL</b>	<b>361.517</b>	<b>339.740</b>	<b>9.807</b>	<b>6.823</b>	<b>3.346</b>	<b>1.801</b>	-

Fuente: D. G. de Programación Económica y Presupuestos. M.º de Fomento.

## 7. Carreteras

### 6. Viario urbano e interurbano dependiente de otros organismos por Comunidades Autónomas según tipo de pavimento (\*). Año 1998

Unidad: Kilómetros

COMUNIDADES AUTÓNOMAS	TOTAL	Ministerio de Defensa			Confederaciones Hidrográficas			Puertos		
		Total	Asfalto	Macadam y tierra	Total	Asfalto	Macadam y tierra	Total	Asfalto	Macadam y tierra
ANDALUCÍA	2.718	105	95	10	2.514	1.316	1.198	99	95	4
ARAGÓN	1.894	11	11	--	1.883	441	1.442	--	--	--
ASTURIAS, PRINCIPADO DE	38	--	--	--	--	--	--	38	38	--
BALEARS, ILLES	13	1	1	--	--	--	--	12	12	--
CANARIAS	77	1	1	--	--	--	--	76	76	--
CANTABRIA	8	--	--	--	--	--	--	8	8	--
CASTILLA-LA MANCHA	401	20	6	14	381	315	66	--	--	--
CASTILLA Y LEÓN	1.362	55	38	17	1.307	380	927	--	--	--
CATALUÑA	230	4	4	--	174	68	106	52	51	1
COMUNIDAD VALENCIANA	519	29	29	--	454	283	171	36	35	1
EXTREMADURA	3.355	80	23	57	3.275	1.885	1.390	--	--	--
GALICIA	167	35	16	19	72	49	23	60	26	34
MADRID, COMUNIDAD DE	120	15	3	12	105	13	92	--	--	--
MURCIA , REGIÓN DE	378	76	56	20	290	251	39	12	12	--
NAVARRA , C. FORAL DE	6	6	2	4	--	--	--	--	--	--
PAÍS VASCO	24	12	5	7	--	--	--	12	12	--
RIOJA, LA	2	2	--	2	--	--	--	--	--	--
CEUTA Y MELILLA	43	30	--	30	--	--	--	13	13	--
<b>TOTAL</b>	<b>11.355</b>	<b>482</b>	<b>290</b>	<b>192</b>	<b>10.455</b>	<b>5.001</b>	<b>5.454</b>	<b>418</b>	<b>378</b>	<b>40</b>

Fuente: Ministerio de Defensa, Confederaciones Hidrográficas, Puertos del Estado y ayuntamientos.

(\*). Además existe un viario urbano (calles, plazas y otro tipo de viario) y otro interurbano (carreteras o caminos existentes fuera del casco urbano) que están a cargo de los ayuntamientos, y cuya longitud se está investigando.

## 7. Carreteras

### 7. Índices de la red del Estado, Comunidades Autónomas y Diputaciones y Cabildos. Años 2014 y 2015 (\*)

COMUNIDADES AUTÓNOMAS	2014				2015			
	Red total/ km <sup>2</sup> de superficie	Red total/ 1000 habitantes (1)	Vehículos parque/red total	Vehículos parque/1000 habitantes (1)	Red total/ km <sup>2</sup> de superficie	Red total/ 1000 habitantes (2)	Vehículos parque/red total	Vehículos parque/1000 habitantes (2)
ANDALUCÍA	0,28	2,85	223,49	636,33	0,27	2,78	231,29	644,08
ARAGÓN	0,24	8,68	72,02	625,36	0,24	8,82	71,74	632,75
ASTURIAS, PRINCIPADO DE	0,48	4,76	130,68	621,72	0,48	4,81	131,07	629,83
BALEARS, ILLES	0,43	1,96	423,26	830,68	0,43	1,95	435,35	849,57
CANARIAS	0,57	2,02	353,32	713,39	0,57	2,03	360,45	730,31
CANTABRIA	0,48	4,37	154,15	672,91	0,49	4,41	154,80	683,02
CASTILLA-LA MANCHA	0,25	9,43	73,16	689,88	0,25	9,52	73,49	699,70
CASTILLA Y LEÓN	0,35	13,15	52,38	688,68	0,35	13,30	52,42	697,13
CATALUÑA	0,38	1,60	412,53	661,46	0,38	1,61	418,20	672,94
COMUNIDAD VALENCIANA	0,36	1,66	395,69	655,32	0,36	1,67	398,62	666,17
EXTREMADURA	0,22	8,33	83,26	694,00	0,22	8,39	83,85	703,22
GALICIA	0,60	6,43	108,35	696,38	0,60	6,48	108,65	704,39
MADRID, COMUNIDAD DE	0,42	0,52	1.266,45	655,44	0,42	0,52	1.300,07	674,14
MURCIA , REGIÓN DE	0,31	2,39	278,39	666,61	0,30	2,35	287,33	675,36
NAVARRA , C. FORAL DE	0,37	6,04	111,74	674,45	0,37	6,04	112,84	681,05
PAÍS VASCO	0,58	1,90	311,27	592,85	0,58	1,91	313,39	598,08
RIOJA, LA	0,37	5,86	105,70	618,90	0,37	5,91	106,24	627,66
<b>TOTAL</b>	<b>0,33</b>	<b>3,56</b>	<b>186,28</b>	<b>662,29</b>	<b>0,33</b>	<b>3,56</b>	<b>189,09</b>	<b>673,25</b>

Fuente: D. G. de Programación Económica y Presupuestos. M.º de Fomento.

(\*) En la red de carreteras no se incluye la longitud de caminos vecinales a cargo de ayuntamientos, Ministerio de Defensa y otros organismos.

(1) Padrón municipal a 1 de enero 2014.

(2) Padrón municipal a 1 de enero 2015.

## 7. Carreteras

### 8. Ratios de inversiones en la red de carreteras del Estado, Comunidades Autónomas y Diputaciones y Cabildos

COMUNIDADES AUTÓNOMAS	Inversiones medias en la red de carreteras en el período 2011-2015									
	Miles de euros por cada 1.000 habitantes (1)					Miles de euros por kilómetro de red (*)				
	Administra. Públicas	Estado	Entes territoriales			Administra. Públicas	Estado	Entes territoriales		
			Total	Comunidades Autónomas	Diputaciones y Cabildos			Total	Comunidades Autónomas	Diputaciones y Cabildos
ANDALUCÍA	90,05	54,84	35,21	28,29	6,91	32,34	136,34	14,78	22,85	6,04
ARAGÓN	200,06	158,07	41,99	25,80	16,19	22,68	82,46	6,08	5,94	6,33
ASTURIAS, PRINCIPADO DE	174,83	106,25	68,57	68,57	--	36,38	130,08	17,19	17,19	--
BALEARS, ILLES	66,31	--	66,31	--	66,31	33,98	--	33,98	--	33,98
CANARIAS	27,93	--	27,93	--	27,93	13,79	--	12,82	--	12,82
CANTABRIA	195,75	150,46	45,29	45,29	--	44,37	149,97	13,29	13,29	--
CASTILLA-LA MANCHA	156,07	103,06	53,02	34,36	18,66	16,39	57,12	6,87	8,15	5,33
CASTILLA Y LEÓN	177,56	109,35	68,21	44,94	23,27	13,35	48,27	6,18	9,83	3,60
CATALUÑA	67,10	25,49	41,61	35,27	6,33	41,70	105,51	30,43	44,05	11,17
COMUNIDAD VALENCIANA	59,38	28,99	30,38	19,81	10,57	35,53	74,28	23,72	35,86	14,52
EXTREMADURA	98,69	32,29	66,40	49,06	17,34	11,77	22,16	9,58	14,03	5,05
GALICIA	164,12	77,59	86,53	70,30	16,23	25,32	89,77	15,40	34,84	4,51
MADRID, COMUNIDAD DE	34,51	21,24	13,27	13,27	--	66,54	178,56	33,20	33,20	--
MURCIA, REGIÓN DE	54,55	34,27	20,27	20,27	--	23,21	90,09	10,29	10,29	--
NAVARRA, C. FORAL DE	52,28	0,00	52,28	52,28	--	8,66	0,05	8,75	8,75	--
PAÍS VASCO	94,56	--	94,56	--	94,56	49,55	--	50,56	--	50,56
RIOJA, LA	167,15	123,39	43,77	43,77	--	28,29	89,51	9,66	9,66	--
<b>TOTAL</b>	<b>90,50</b>	<b>47,53</b>	<b>42,97</b>	<b>28,50</b>	<b>14,47</b>	<b>25,42</b>	<b>84,16</b>	<b>14,34</b>	<b>18,63</b>	<b>9,87</b>

Fuente: D. G. de Carreteras (M.º de Fomento), consejerías de Comunidades Autónomas y Diputaciones y Cabildos.

(\*) En la red de carreteras no se incluye la longitud de caminos vecinales a cargo de ayuntamientos, Ministerio de Defensa y otros organismos.

(1) Población: Padrón municipal a 1 de enero de 2015.

## RED DE ALTA CAPACIDAD TOTAL NACIONAL A 31-12-2015 (\*)

### AUTOPISTAS DE PEAJE

Dependientes del Estado .....	2.538,7
Dependientes de las Comunidades Autónomas .....	329,4
Dependientes de las Diputaciones .....	171,4
<b>Total</b>	<b>3.039,6</b>

### AUTOPISTAS LIBRES Y AUTOVÍAS

Dependientes del Estado .....	8.840,5
Dependientes de las Comunidades Autónomas .....	2.882,1
Dependientes de las Diputaciones .....	573,2
<b>Total</b>	<b>12.295,8</b>

### CARRETERAS MULTICARRIL

Dependientes del Estado .....	562,8
Dependientes de las Comunidades Autónomas .....	756,4
Dependientes de las Diputaciones .....	366,6
<b>Total</b>	<b>1.685,9</b>

## ANDALUCÍA

### AUTOPISTAS DE PEAJE

Dependientes del Estado .....	249,0
<b>Total</b>	<b>249,0</b>

PROVINCIA	DEPENDENCIA	CARRETERA	DENOMINACIÓN	TRAMO	KILÓMETROS
ALMERÍA	ESTADO	AP-7N	Autopista del Mediterráneo	L. p. Murcia-Almería con Int. A-7S (p. k. 885,660-913,840)	28,2
<b>Total Provincia</b>			<b>28,2</b>		
CÁDIZ	ESTADO	AP-4	Sevilla a Cádiz	L. p. Sevilla a Cádiz-Int. CA-35 (p. k. 61,190-105,350)	44,1
CÁDIZ	ESTADO	AP-7S	Autopista del Mediterráneo	Inters. A-7S-Enl. Guadiaro-L. p. Cádiz-Málaga (p. k. 133,480-136,930)	3,7
<b>Total Provincia</b>			<b>47,8</b>		
MÁLAGA	ESTADO	AP-46	Alto de las Pedrizas-Málaga	Int. A-45 - Int. A-7 (p.k. 1,000-23,000)	28,0
MÁLAGA	ESTADO	AP-7S	Autopista del Mediterráneo	L. p. Cádiz-Málaga-Int. A-7S. Estepona (p. k. 136,930-154,010)	18,0
MÁLAGA	ESTADO	AP-7S	Autopista del Mediterráneo	Int. AP-7 - Fin de peaje (p.k. 154,170-156,450)	5,2
MÁLAGA	ESTADO	AP-7S	Autopista del Mediterráneo	Int. A-7S. Estepona-Enl. Marbella Oeste. Int. A-7S. (p. k. 156,440-180,540)	24,1
MÁLAGA	ESTADO	AP-7S	Autopista del Mediterráneo	Fin multicarril- Fin peaje (p.k. 175,200-178,140)	2,8
MÁLAGA	ESTADO	AP-7S	Autopista del Mediterráneo	Enl. Marbella Este- Enl. Fuengirola Int. A-7S (p. k. 185,580-229,320)	44,0
<b>Total Provincia</b>			<b>122,1</b>		
SEVILLA	ESTADO	AP-4	Sevilla a Cádiz	Enl. Dos Hermanas-L. p. Sevilla-Cádiz (p. k. 11,910-61,190)	49,0
SEVILLA	ESTADO	AP-4R	Sevilla a Cádiz	Int. A-4/Enl. N-4 - Intersección AP-4 (p. k. 13,490-15,470)	2,0
<b>Total Provincia</b>			<b>51,0</b>		

### AUTOPISTAS LIBRES Y AUTOVÍAS

Dependientes del Estado .....	1.477,1
Dependientes de las Comunidades Autónomas .....	858,6
<b>Total</b>	<b>2.335,7</b>

PROVINCIA	DEPENDENCIA	CARRETERA	DENOMINACIÓN	TRAMO	KILÓMETROS
ALMERÍA	ESTADO	A-7S	Mediterráneo	L. p. Granada-Almería - L. p. Almería-Murcia (p. k. 377,170-566,110)	185,7
ALMERÍA	ESTADO	A-92	Sevilla-Almería por Granada	Acceso N-340 - Enlace A-7S (p. k. 375,300-392,870)	17,8
ALMERÍA	CC. AA.	A-92	Sevilla-Almería por Granada	L. p. de Almería - Viator	49,1
ALMERÍA	CC. AA.	A-92N	Guadix a límite de Región Murcia	L. p. Granada - L. p. Región de Murcia	37,4
ALMERÍA	CC. AA.	A-1051	Acc. Roquetas de Mar desde Av. Mediterráneo	Completa	2,3
ALMERÍA	CC. AA.	A-334	De Baza a Huércal-Overa	P.k. 59,080 - 81,110	21,7
<b>Total Provincia</b>			<b>313,9</b>		

CÁDIZ	ESTADO	A-4	Autovía del Sur	Int. N-4 - Int. CA-33 (p. k. 631,590-669,190)	37,8
CÁDIZ	ESTADO	A-4	Autovía del Sur	Int. N-6 - Int. N-6 (p. k. 627,870-628,360)	0,5
CÁDIZ	ESTADO	A-5	Autovía del Sur	Int. N-6 - Int. N-349 (p. k. 628,360-631,590)	3,1
CÁDIZ	ESTADO	A-48	Autovía Costa de la Luz	Int. CA-33/Enl. A-4 - Int. N-340 Fin tramo común (p. k. 0,000-36,360)	36,5
CÁDIZ	ESTADO	A-7S	Autovía Costa de la Luz	Int. N-340/N350 - Inicio multicarril (p. k. 102,400-106,380)	4,0
CÁDIZ	ESTADO	A-7S	Mediterráneo	Int. A-48 Inicio multicarril - Int. AP-7S (p. k. 108,310-133,580)	24,6
CÁDIZ	ESTADO	CA-32	Acceso al Puerto de Santa María	Puerto de Santa María - Enl. AP-4 (p. k. 0,000-4,660)	4,6
CÁDIZ	ESTADO	CA-33	Acceso a Cádiz desde San Fernando	Enl. N-352 - Int. A-48/Enl. A-4 (p. k. 7,410-13,240)	5,8
CÁDIZ	ESTADO	CA-35	Acceso a Cádiz por Puente de la Constitución 1812	Int. AP-4 - Int. CA-36 (p.k.0,000-1,960)	2,0
CÁDIZ	ESTADO	CA-35	Acceso a Cádiz por Puente de la Constitución 1813	Int. AP-4 - Int. CA-36. Fin de tramo (p.k.1,960-7,008)	5,0
CÁDIZ	CC. AA.	A-381	Jerez-Los Barrios	Completa	88,1
CÁDIZ	CC. AA.	A-382	Jerez a Arcos de la Frontera	Completa	27,2
CÁDIZ	CC. AA.	A-480	Chipiona a Jerez de la Frontera	P.k. 4,210 - Jerez de la Frontera	22,8
<b>Total Provincia</b>					<b>262,0</b>
CÓRDOBA	ESTADO	A-4	Autovía del Sur	L. p. Jaén-Córdoba-L. p. Córdoba-Sevilla (p. k. 347,560-435,630)	84,7
CÓRDOBA	ESTADO	A-45	Autovía de Málaga	A-4 - Benamejí (p. k. 0,000-81,280)	83,5
CÓRDOBA	ESTADO	CO-32	Acceso al aeropuerto de Córdoba	Int. A-4 - Int. N-437 (p.k. 0,000 - 5,940)	5,9
CÓRDOBA	CC. AA.	A-318	De Estepa-Carretera Granada-Córdoba por Lucena	A-45 - Cabra	10,0
<b>Total Provincia</b>					<b>184,2</b>
GRANADA	ESTADO	A-44	Sierra Nevada-Costa Tropical	L. p. Jaén-Granada - Int. A-44A (p. k. 77,880-116,000)	37,88
GRANADA	ESTADO	A-44	Sierra Nevada-Costa Tropical	L. p. Jaén-Granada - Int. A-44A - Int. A-92 (p. k. 116,000-119,800)	3,8
GRANADA	ESTADO	A-44A	Sierra Nevada-Costa Tropical	Int. A-44 - Int. N-432 (p. k. 116,000-124,520)	8,8
GRANADA	ESTADO	A-44	Sierra Nevada-Costa Tropical	L. p. Jaén-Granada - Int. A-7 (p. k. 124,520-183,980)	59,6
GRANADA	ESTADO	A-7S	Mediterráneo	L. p. Málaga-Granada - Taramay (p. k. 302,480-324,980)	21,5
GRANADA	ESTADO	A-7S	Mediterráneo	Int. N-323 - Int. A-44 (p. k. 324,980-328,490)	3,5
GRANADA	ESTADO	A-7S	Mediterráneo	Int. A-44 - Inicio tramo. El Puntalón (p.k. 328,490-336,750)	7,2
GRANADA	ESTADO	A-7S	Mediterráneo	Inicio tramo. El Puntalón - Fin de tramo. Carchuna (p.k. 336,750 - 343,100)	6,1
GRANADA	ESTADO	A-7S	Mediterráneo	Fin de tramo. Carchuna - Inicio tramo (p.k. 343,100-355,000)	9,8
GRANADA	ESTADO	A-7S	Mediterráneo	Inicio tramo - Int. N-340 (p.k. 355,000-355,095)	0,4
GRANADA	ESTADO	A-7S	Mediterráneo	Int. N-340 - Int. N-340 (p. k. 355,000-359,520)	4,5
GRANADA	ESTADO	A-7S	Mediterráneo	Int. N-340 - La Rabita (p.k. 359,520 -373,900)	15,0
GRANADA	ESTADO	A-7S	Mediterráneo	Inicio autovía - L. p. Granada-Almería (p. k. 373,900-377,170)	3,3
GRANADA	ESTADO	GR-14	Acceso oeste al puerto de Motril	Int. N-323 - Int. N-340 (p. k. 0,000-3,100)	3,1
GRANADA	CC. AA.	A-92	Sevilla - Almería por Granada	L. p. Málaga - L. p. Almería	149,9
GRANADA	CC. AA.	A-92N	Guadix - Límite región Murcia	Guadix - L. p. Almería	81,8
GRANADA	CC. AA.	A-395	Granada a Sierra Nevada	A-44 (Granada) - Fin túnel El Serrallo	4,0
<b>Total Provincia</b>					<b>420,2</b>
HUELVA	ESTADO	A-49	V CENTENARIO	L. p. Sevilla-Huelva - Portugal (p. k. 31,550-132,860)	101,0
HUELVA	ESTADO	A-66	Ruta de la Plata	L. p. Badajoz-Huelva - L. p. Huelva-Sevilla (p. k. 739,810-759,470)	18,1
HUELVA	ESTADO	H-30	Circunvalación de Huelva	Int. A-49 - Int. N-442 (p.k. 8,490-19,070)	10,8
HUELVA	ESTADO	H-31	Acceso a Huelva desde la A-49	Int. A-49. Huelva Norte - Enl. H-30 (p. k. 77,680-84,280)	6,6
HUELVA	CC. AA.	A-483	Bollullos del Condado - Matalascañas	A-49 - Almonte	14,1
HUELVA	CC. AA.	A-483	Bollullos del Condado - Matalascañas	Variante de El Rocío	2,3
HUELVA	CC. AA.	A-497	Huelva - Punta Umbria	Completa	16,8
<b>Total Provincia</b>					<b>169,7</b>
JAÉN	ESTADO	A-32	Linares-Albacete	Linares. Int. A-312 - Int. N-322 (p.k. 5,840-16,920)	11,1
JAÉN	ESTADO	A-32	Linares-Albacete	Enl. A-44 - Int. N-322 (p. k. 111,050-117,150)	6,2
JAÉN	ESTADO	A-33	Linares-Albacete	Int. N-322-Úbeda (p. k. 16,850-31,958)	15,1
JAÉN	ESTADO	A-4	Autovía del Sur	L. p. Ciudad Real-Jaén - L. p. Jaén-Córdoba (p. k. 244,750-347,560)	92,7
JAÉN	ESTADO	A-44	Sierra Nevada	Enl. A-4. Motril - L. p. Jaén-Granada (p. k. 0,000-77,880)	77,9
JAÉN	CC. AA.	A-316	Autovía del Olivar: Úbeda-Granada-Córdoba	A-401 - Martos	77,2
<b>Total Provincia</b>					<b>280,1</b>
MÁLAGA	ESTADO	A-45	Málaga	Encinas Reales - Enl. A-7S (p. k. 81,280-142,130)	60,9
MÁLAGA	ESTADO	A-7S	Autovía del Mediterráneo	Fin de peaje -Puerto Banús (p.k. 156,450-175,200)	16,6
MÁLAGA	ESTADO	A-7S	Autovía del Mediterráneo	Fin de peaje - Int. MA-20/Enl. MA-21 (p. k. 178,140-213,570)	37,3
MÁLAGA	ESTADO	A-7S	Autovía del Mediterráneo	AP-7 - Conexión MA-417 (p. k. 225,000-229,500)	6,1
MÁLAGA	ESTADO	A-7S	Autovía del Mediterráneo	Conexión MA-417 - A-357 del Guadalhorce (p. k. 229,500 - 233,000)	3,9
MÁLAGA	ESTADO	A-7S	Autovía del Mediterráneo	Int. A-357 - Int. MA-20/Enl. MA-21 (p.k. 233,000 - 240,000)	11,4
MÁLAGA	ESTADO	A-7S	Autovía del Mediterráneo	Int. MA-20/Enl. MA-21 - Int. MA-20/Enl. MA-21 (p.k. 240,000 - 302,480)	65,4
MÁLAGA	ESTADO	MA-20	Autovía del Mediterráneo	Int. A-7S/ Enl. MA-21 - Int. A-7S/ Enl. MA-21 (p. k. 0,000-12,620)	12,6
MÁLAGA	ESTADO	MA-23	Acceso sur al Aeropuerto de Málaga	Int. A-7S - Aeropuerto (p.k. 0,000 - 1,949)	2,0
MÁLAGA	ESTADO	MA-24	Acceso a Málaga	Int. A-7S - Acceso este de Málaga (p.k. 0,000 - 1,534)	1,9
MÁLAGA	ESTADO	MA-24	Acceso a Málaga	Camino Olias - Int. A-7S (p.k. 6,570 - 7,400)	0,8
MÁLAGA	CC. AA.	A-92	Sevilla a Almería por Granada	L. p. Sevilla - L. p. Granada	49,0
MÁLAGA	CC. AA.	A-92M	Estación de Salinas a Villanueva Cauche	Completa	25,9
MÁLAGA	CC. AA.	A-357	Autovía del Guadalhorce	Casapalma - Málaga	22,2
<b>Total Provincia</b>					<b>315,8</b>
SEVILLA	ESTADO	A-4	Autopista del Sur	L. p. Córdoba-Sevilla - Int. SE-30 (p. k. 435,630-537,260)	100,1
SEVILLA	ESTADO	A-4	Autopista del Sur	Int. SE-30 - Enl. N-4/Int. AP-4R (p. k. 544,680-558,480)	13,8
SEVILLA	ESTADO	A-49	Autopista V Centenario	Int. N-630/N-630A - L. p. Sevilla-Huelva (p. k. 0,000-31,550)	31,5
SEVILLA	ESTADO	A-66	Autopista Ruta de la Plata	L. p. Huelva-Sevilla - Int. SE-30 (p. k. 759,470-809,740)	50,5
SEVILLA	ESTADO	SE-30	Circunvalación de Sevilla	Enl. A-4 - Enl. SE-20 (p. k. 0,000-22,130)	22,0
SEVILLA	ESTADO	SE-40	Circunvalación de Sevilla	La Rinconada (A-4) - Alcalá de Guadaíra (p. k. 0,000 - 9,110)	9,1
SEVILLA	ESTADO	SE-40	Circunvalación de Sevilla	Alcalá de Guadaíra - Int. A-376 (p.k. 9,110 - 15,070)	6,0
SEVILLA	CC. AA.	A-92	Sevilla - Almería por Granada	Sevilla(SE-30) - L. p. Málaga	127,6
SEVILLA	CC. AA.	A-376	Sevilla a Utrera	SE-30 - Utrera	23,2
SEVILLA	CC. AA.	A-8009	Acceso Norte a Sevilla	A-8012 - SE-20	6,0
<b>Total Provincia</b>					<b>389,7</b>

**MULTICARRIL**

Dependientes del Estado .....	105,4
Dependientes de la Comunidad Autónoma .....	116,5
Dependientes de las Diputaciones .....	14,9
<b>Total</b> .....	<b>236,9</b>

PROVINCIA	DEPENDENCIA	CARRETERA	DENOMINACIÓN	TRAMO	KILÓMETROS
ALMERÍA	ESTADO	N-340A	Almería a Valencia por Yecla	Enl. AL-11. Inicio multicarril - Int. AL-22. Almería (p. k. 438,240-439,350)	1,1
ALMERÍA	CC. AA.	A-352	De Cuevas de Almanzora a Garrucha	Vera - P.K. 8,680	2,1
ALMERÍA	CC. AA.	A-1051R1	Ramal de carretera Las Losas	Completa	0,3
<b>Total Provincia</b>			<b>3,5</b>		
CÁDIZ	ESTADO	A-7S	Mediterráneo	Inicio Multicarril - Int. A-7S (p. k. 106,380 -108,310)	1,9
CÁDIZ	ESTADO	A-7S	Mediterráneo	Int. AP-7S - L. p. Cádiz- Málaga (p. k. 133,580-137,660)	4,2
CÁDIZ	ESTADO	A-4R	Sur (Aeropuerto de Jerez-A-48 (Cádiz)	Inicio Multicarril - Int. AP-4 Fin Multicarril (p. k. 1,510-2,910)	1,4
CÁDIZ	ESTADO	CA-31	Acceso Norte al Puerto de Santa María	Puerto de Santa María - Int. A-4 (p. k. 0,000-2,140)	2,2
CÁDIZ	ESTADO	CA-32	Acceso Sur al Puerto de Santa María	Enl. AP-4 - Puerto Real (p. k. 4,660-5,060)	0,4
CÁDIZ	ESTADO	CA-33	Acceso a Cádiz	Inicio tramo, p. k. 0,0 - Enl. N-352 (p. k. 0,000-7,410)	7,4
CÁDIZ	ESTADO	CA-34	Acceso a Gibraltar	Int. A-7S - Int. N-351 (p. k. 0,000-3,110)	3,5
CÁDIZ	ESTADO	CA-36	Acceso a Cádiz por Puente José León de Carranza	Inicio Multicarril - Fin Multicarril (p.k. 1,080-2,060)	1,3
CÁDIZ	ESTADO	CA-37		Int. A-4 - Int. CA-32 (p. k. 0,000-2,130)	2,0
CÁDIZ	ESTADO	N-351	Acceso a La Línea (Inter. N-340 - La Línea)	Inic. Multicarril - Línea de la Concepción. Verja Gibraltar (p. k. 4,470-7,230)	2,7
CÁDIZ	ESTADO	N-357		Puerto de Algeciras - Fin Multicarril (p. k. 1,890-3,000)	1,1
CÁDIZ	ESTADO	N-4	Sur	Inicio Multicarril - Int. A-4. Fin Multicarril (p. k. 643,570-644,860)	1,3
CÁDIZ	ESTADO	N-4A		Inicio Multicarril - Int. CA-33 (p. k. 0,740-5,320)	4,6
CÁDIZ	CC. AA.	A-383	Acceso Este a La Línea de la Concepción	A-7 - Zabal	4,9
CÁDIZ	CC. AA.	A-480	Chipiona a Jerez de la Frontera	Chipiona - P. k. 4,200	4,2
CÁDIZ	CC. AA.	A-491	Chipiona a El Puerto Santa María por Rota	Poblado militar (El Puerto de Santa María) - A-4	14,4
CÁDIZ	CC. AA.	A-2079	Acceso al puerto deportivo de Chipiona	Chipiona - inicio tramo en obras	0,3
<b>Total Provincia</b>			<b>57,7</b>		
CÓRDOBA	ESTADO	A-4R		Inicio de tramo - Fin de tramo (p.k. 405,900-406,350)	0,5
CÓRDOBA	ESTADO	CO-31	Acceso Norte a Córdoba	Int. N-432 - Int. A-4 (p. k. 264,380-268,940)	4,6
CÓRDOBA	CC. AA.	C-431	Córdoba a Lora del Río	Córdoba - Villarrubia	12,0
CÓRDOBA	CC. AA.	A-3050	Ronda Oeste de Córdoba	Completa	5,5
<b>Total Provincia</b>			<b>22,5</b>		
GRANADA	ESTADO	N-432	Badajoz-Granada	Inicio multicarril-Enl. GR-30 / Int. N-432A (p. k. 431,820-432,440)	0,6
GRANADA	ESTADO	GR-16	Acceso Este al Puerto de Motril	Int. A-7S - Fin Multicarril (p.k. 0,000-2,100)	2,1
GRANADA	CC. AA.	A-92G	Santa Fe a Granada	Completa	9,0
GRANADA	CC. AA.	A-4006	Distribuidor norte de Granada	Completa	2,9
GRANADA	DIPUTACIONES	GR-3211	Granada (A-395) a la Zubia	P.k. 0,000 - p.k. 1,585	1,6
GRANADA	DIPUTACIONES	GR-3417	Maracena-A-92G (Santa Fe) por Albolote y Atarfe	P.k. 0,000 - p.k. 2,485	2,5
<b>Total Provincia</b>			<b>18,6</b>		
HUELVA	ESTADO	H-30	Circunvalación de Huelva	Int. N-431 - Int. N-442 (p. k. 0,000-8,490)	9,0
HUELVA	ESTADO	H-31	Acceso a Huelva desde la A-49	Enl. H-30 - Huelva (p. k. 84,280-84,970)	0,7
HUELVA	ESTADO	N-442	Acceso al puerto exterior de Huelva	Inicio Multicarril-Fin Multicarril (p. k. 5,690 - 7,340)	1,7
HUELVA	CC. AA.	A-5053	De Cartaya a El Rompido	P. k. 6,970 - El Rompido	1,1
HUELVA	CC. AA.	A-5076	Acceso a la Antilla desde la N-431	Completa	5,3
<b>Total Provincia</b>			<b>17,9</b>		
JAÉN	CC. AA.	A-6050	De Jaén a Castillo de Locubín	A-316 - p.K. 1,870	1,9
<b>Total Provincia</b>			<b>1,9</b>		
MÁLAGA	ESTADO	A-45	Málaga	Enl. A-7S - Int. N-331 Málaga (p. k. 166,370-166,820)	0,5
MÁLAGA	ESTADO	A-7S	Mediterráneo	L. p. Cádiz - Málaga - Int. AP-7 (p. k. 137,660-154,170)	16,5
MÁLAGA	ESTADO	MA-22	Acceso al Puerto de Málaga	Int. MA-21 - Acceso al Puerto de Málaga (p. k. 0,000-4,400)	4,4
MÁLAGA	ESTADO	N-331	Málaga	Int. A-45 - Int. A-45 (p.k. 125,270 - 133,530)	8,3
MÁLAGA	CC. AA.	A-356	Casabermeja a Vélez Málaga	A-356R - Torre del Mar	0,5
MÁLAGA	CC. AA.	A-356R	Ramal de la A-356	Completa	1,2
MÁLAGA	CC. AA.	A-404	De Coín a Churriana	Churriana - Los Paseros	2,0
MÁLAGA	CC. AA.	A-7056	Acceso al P. T. A. desde la A-357	Completa	1,9
MÁLAGA	CC. AA.	A-7282	Accesos a Antequera	A-7283 - Antequera	4,7
MÁLAGA	CC. AA.	A-7282	Accesos a Antequera	A-7281 - A-343	1,1
<b>Total Provincia</b>			<b>41,0</b>		
SEVILLA	ESTADO	N-4	Madrid-Sevilla	Inicio tramo. Fin cesión-Fin tramo (p. k. 549,600-553,060)	3,5
SEVILLA	ESTADO	N-4	Madrid-Sevilla	Int. AP-4. Dos Hermanas Sur-Fin multicarril (p. k. 556,810-558,010)	1,0
SEVILLA	ESTADO	N-630	Gijón a Puerto de Sevilla	Inicio multicarril - Int. N-630A (p. k. 809,250-810,760)	1,4
SEVILLA	ESTADO	N-630	Gijón a Puerto de Sevilla	Enl. SE-30 - Int. SE-30 (p. k. 814,110-817,280)	3,3
SEVILLA	ESTADO	N-630	Gijón a Puerto de Sevilla	Enl. SE-30 - Int. Avda. Padre García Tejero (p. k. 821,300-824,050)	1,5
SEVILLA	ESTADO	SE-20	Circunvalación de Sevilla	Int. A-4. Sevilla Nordeste-Acceso SE-30. Sevilla Noroeste (p. k. 0,0-10,700)	10,8
SEVILLA	CC. AA.	A-398	Alcalá de Guadaira a Carmona	Alcalá de Guadaira - Viso del Alcor	14,4
SEVILLA	CC. AA.	A-8028	Vía borde de "El Pino"	Completa	4,5
SEVILLA	CC. AA.	A-8033	De A-92 a A-392 por Vial del Zacatín	Alcalá de Guadaira - A-392	3,2
SEVILLA	CC. AA.	A-8057	De San Juan Aznalfarache a Mairena del Aljarafe	Completa	2,8
SEVILLA	CC. AA.	A-8058	De Sevilla a La Puebla del Río	S-30 - T. m. de Coria del Río	8,1
SEVILLA	CC. AA.	A-8062	De Bormujos a Valencina de la Concepción	Bormujos-Gines	1,9
SEVILLA	CC. AA.	A-8066	De San Juan de Aznalfarache a Tomares	A-8058 - A-8082R	0,7
SEVILLA	CC. AA.	A-8068	Vial Metropolitano del Aljarafe	Completa	3,8
SEVILLA	CC. AA.	A-8082R1	Conexión P. I. "El Manchón" a Tomares	Completa	0,7
SEVILLA	CC. AA.	A-8083	Acceso a Sevilla desde la SE-30 por Pte. Alamillo	Completa	1,4
SEVILLA	DIPUTACIONES	SE-3205	Enlace de la N-IV con la SE-3206 (por Palmonillo)		3,7
SEVILLA	DIPUTACIONES	SE-3206	Ramal de la N-IV - Isla Menor		6,4
SEVILLA	DIPUTACIONES	SE-3403	Castilleja de la Cuesta Tomares		0,7
<b>Total Provincia</b>			<b>73,8</b>		



# ARAGÓN

## AUTOPISTAS DE PEAJE

Dependientes del Estado .....	156,7
<b>Total</b> .....	<b>156,7</b>

PROVINCIA	DEPENDENCIA	CARRETERA	DENOMINACIÓN	TRAMO	KILÓMETROS
HUESCA	ESTADO	AP-2	Zaragoza - Mediterráneo	Lím. prov. Zaragoza-Huesca - L. p. Huesca-Lleida (p.k. 70,810-120,550)	49,7
<b>Total Provincia</b>			<b>49,7</b>		
ZARAGOZA	ESTADO	AP-2	Zaragoza - Mediterráneo	Int. A-2/Enl. N-2/N-2A. Alfajarín - L. prov. Zaragoza-Huesca (p.k. 18,560-70,810)	52,2
ZARAGOZA	ESTADO	AP-68	Bilbao - Zaragoza	L. p. Navarra-Zaragoza - Intersección A-68 (p. k. 237,000-291,830)	54,8
<b>Total Provincia</b>			<b>107,0</b>		

## AUTOPISTAS LIBRES Y AUTOVÍAS

Dependientes del Estado .....	606,7
Dependientes de la Comunidad Autónoma .....	5,3
<b>Total</b> .....	<b>612,0</b>

PROVINCIA	DEPENDENCIA	CARRETERA	DENOMINACIÓN	TRAMO	KILÓMETROS
HUESCA	ESTADO	A-2	Nordeste	Int. N-2 Fraga - L. p. Huesca-Lleida (p. k. 431,010-443,690)	12,8
HUESCA	ESTADO	A-22	Lleida-Huesca	L.p. Lleida - Siétamo (p. k. 19,150-94,267)	75,0
HUESCA	ESTADO	A-23	Mudéjar	L. p. Zaragoza-Huesca-Int. N-330 Nuevo (p. k. 326,920-375,003)	48,7
HUESCA	ESTADO	A-23	Mudéjar	Int. N-330 Nuevo - Int. N-330 Congosto (p. k. 375,003 - 378,189)	3,2
HUESCA	ESTADO	A-23	Mudéjar	Int. N-330 Arguis - Int. N-330 A. de Monrepos (p. k. 381,375 - 384,526)	3,2
HUESCA	ESTADO	A-23	Mudéjar	Sabiñánigo (sur) - Sabiñánigo (este) (P.K. 403,293 - 406,281)	3,0
HUESCA	ESTADO	A-23	Mudéjar	Sabiñánigo (oeste) - Jaca (este) (p. k. 413,932-424,072)	10,1
<b>Total Provincia</b>			<b>156,0</b>		
TERUEL	ESTADO	A-23	Mudéjar	L. p. Castellón-Teruel - L. p. Teruel-Zaragoza (p. k. 62,580-202,600)	140,1
<b>Total Provincia</b>			<b>140,1</b>		
ZARAGOZA	ESTADO	A-2	Nordeste	L. p. Soria-Zaragoza - Int. AP-2/Enl. N-2/N-2A (p. k. 180,790-340,300)	152,1
ZARAGOZA	ESTADO	N-2	Nordeste	Enl. Z-40 - Int. N-2A (p. k. 326,900-329,580)	2,7
ZARAGOZA	ESTADO	A-21	Autovía de los Pirineos	L.p. Navarra - Fin de tramo (p.k. 51,809-56,119)	4,3
ZARAGOZA	ESTADO	A-21	Autovía de los Pirineos	Inicio tramo - Enl. N-240 (p.k. 62,680-73,429)	10,7
ZARAGOZA	ESTADO	A-23	Mudéjar	L. p. Teruel-Zaragoza- Enl. Z-40 Zaragoza (p. k. 202,600-277,010)	74,5
ZARAGOZA	ESTADO	A-23	Mudéjar	Int. Z-40/Enl. A-2 - L. p. Zaragoza-Huesca (p. k. 291,300-326,920)	35,7
ZARAGOZA	ESTADO	A-68	Autovía del Ebro	Int. N-232 - Enl. Z-40 Zaragoza (p. k. 223,820-234,600)	10,3
ZARAGOZA	ESTADO	Z-40	Circunvalación de Zaragoza	Enl. A-2/A-23 - Int. A-2 (p. k. 13,560-34,040)	20,5
ZARAGOZA	CC. AA.	ARA-A1	Quinto cinturón de Zaragoza	De A-2 a N-232	5,3
<b>Total Provincia</b>			<b>315,9</b>		

## MULTICARRIL

Dependientes del Estado .....	54,8
Dependientes de la Comunidad Autónoma .....	9,4
Dependientes de las Diputaciones .....	3,2
<b>Total</b> .....	<b>67,4</b>

PROVINCIA	DEPENDENCIA	CARRETERA	DENOMINACIÓN	TRAMO	KILÓMETROS
HUESCA	ESTADO	N-330A	Zaragoza (A-2) - Frontera Francesa	Inicio multicarril - Int. N-330 (p. k. 648,820-648,980)	0,2
HUESCA	ESTADO	N-330A	Ronda de Huesca	Int. N-330 - Fin multicarril (p. k. 666,340-666,750)	0,4
<b>Total Provincia</b>			<b>0,6</b>		
TERUEL	ESTADO	N-223	Acceso a Teruel	Int. N-234 - Inicio multicarril-Teruel (Fin multicarril) (p. k. 0,0-1,030)	1,0
TERUEL	ESTADO	N-223	Acceso a Teruel	Teruel. Inicio multicarril - Int. A Alcañiz. Teruel. Fin multicarril	0,3
TERUEL	ESTADO	N-234	Sagunto (N-340) - Teruel (N-330)	Inicio multicarril - Fin multicarril (p. k. 122,020-123,370)	1,4
<b>Total Provincia</b>			<b>2,7</b>		
ZARAGOZA	ESTADO	A-68	Bilbao-Zaragoza	Enl. A-2 - Int. N-232 (p. k. 243,520-269,130)	25,8
ZARAGOZA	ESTADO	N-232	Vinaroz a Santander	Enl. A-2 - Int. A-68 (p. k. 244,010-249,490)	5,5
ZARAGOZA	ESTADO	N-232	Vinaroz a Santander	Inicio ramal enlace-final ramal enlace (p. k. 249,490-249,710)	0,2
ZARAGOZA	ESTADO	N-232	Vinaroz a Santander	Enl. A-68 - Casetas (p. k. 249,710-254,260)	4,6
ZARAGOZA	ESTADO	N-330	Alicante a Francia por Zaragoza	Inicio multicarril - Zaragoza (p. k. 482,710-491,000)	8,4
ZARAGOZA	ESTADO	N-330	Alicante a Francia por Zaragoza	Int. A-2 - Int. A-23 (p. k. 503,080-510,250)	7,1
ZARAGOZA	CC. AA.	A-120	Plaza	De N-125 a A-2	3,3
ZARAGOZA	CC. AA.	A-122	Figueruelas - La Almunia Doña Godina	Figueruelas (Int. A-68 - Pedrola)	3,5
ZARAGOZA	CC. AA.	A-125	Tudela - Ayerbe	Egea de los Caballeros - Polígono V	2,6
ZARAGOZA	DIPUTACIONES	CV-624	La Cartuja a la Puebla de Albornón	La Cartuja a PTR	3,2
<b>Total Provincia</b>			<b>64,1</b>		

## ASTURIAS, PRINCIPADO

### AUTOPISTAS DE PEAJE

Dependientes del Estado .....	21,9
<b>Total</b> .....	<b>21,9</b>

PROVINCIA	DEPENDENCIA	CARRETERA	DENOMINACIÓN	TRAMO	KILÓMETROS
ASTURIAS	ESTADO	AP-66	Campomanes - León	Int. A-66.Campomanes - Lím. prov. Asturias-León (p. k. 65,100-86,850)	21,9

### AUTOPISTAS LIBRES Y AUTOVÍAS

Dependientes del Estado .....	357,8
Dependientes de la Comunidad Autónoma .....	74,5
<b>Total</b> .....	<b>432,3</b>

PROVINCIA	DEPENDENCIA	CARRETERA	DENOMINACIÓN	TRAMO	KILÓMETROS
ASTURIAS	ESTADO	A-63	Autovía Oviedo-La Espina	Int. A-66. Oviedo Sur- La Espina (p. k. 0,340-28,601)	27,6
ASTURIAS	ESTADO	A-64	Autovía Villaviciosa-Oviedo	Int. A-8. Villaviciosa - Enl. A-66 (p. k. 0,000-31,850)	32,1
ASTURIAS	ESTADO	A-66	Ruta de la Plata	Int. A-8. Serín - Int. AP-66 Campomanes (p. k. 10,890-65,080)	54,0
ASTURIAS	ESTADO	A-66A	Ruta de la Plata	Matalablina - Rubín (p. k. 25,500-25,980)	0,5
ASTURIAS	ESTADO	A-66R	Ruta de la Plata	Int. A-8 - Int. A-66 (p. k. 11,240-12,080)	0,8
ASTURIAS	ESTADO	A-8	Autopista del Cantábrico	Asturias - Pendueles (p.k. 273,550 - 285,300)	12,0
ASTURIAS	ESTADO	A-8	Autopista del Cantábrico	Pendueles - San Roque de Acebal (p.k. 285,300 - 290,700)	5,4
ASTURIAS	ESTADO	A-8	Autopista del Cantábrico	San Roque de Acebal - Muros de Nalón (p. k. 290,700-424,696)	133,6
ASTURIAS	ESTADO	A-8	Autopista del Cantábrico	Muros de Nalón - Las Dueñas (p. k. 424,696-433,756)	8,3
ASTURIAS	ESTADO	A-8	Autopista del Cantábrico	Las Dueñas - Int. N-632. Lluarca (p. k. 433,756 - 465,030)	30,8
ASTURIAS	ESTADO	A-8	Autopista del Cantábrico	Int. N-632.Lluarca - Inicio tramo (p. k. 465,030 - 474,059)	9,3
ASTURIAS	ESTADO	A-8	Autopista del Cantábrico	Inicio tramo - L. p. Asturias-Lugo(p. k. 474,059-506,080)	30,6
ASTURIAS	ESTADO	AI-81	Acceso Este a Avilés	Int. N-643 -Enl. A-8 (p. k. 0,000-2,230)	2,3
ASTURIAS	ESTADO	AI-81	Acceso Este a Avilés	Int. N-632A - Int. A-8 (p. k. 0,000-5,020)	4,8
ASTURIAS	ESTADO	GJ-81	Acceso Sur a Gijón	Enl. GJ-10 - Int. A-8 (p. k. 1,500-4,380)	2,9
ASTURIAS	ESTADO	O-11	Acceso este a Oviedo	Oviedo este - Int. A-66. Oviedo este (p.k. 0,000 - 1,410)	1,4
ASTURIAS	ESTADO	O-12	Acceso este a Oviedo	Int. N-630. Oviedo - Int. A-66. Oviedo sur (p.k. 0,000 - 1,360)	1,4
ASTURIAS	CC. AA.	AS-I	Mieres-Gijón	Tramos I, II, III y IV	33,4
ASTURIAS	CC. AA.	AS-II	Oviedo-Gijón	Oviedo-Porceyo	20,8
ASTURIAS	CC. AA.	AS-17	Avilés-Riaño	Coruño - Glorieta AS-266	3,5
ASTURIAS	CC. AA.	AS-17	Avilés-Riaño	Glorieta AS-266 - El Quesu	3,3
ASTURIAS	CC. AA.	AS-17	Avilés-Riaño	San Miguel de la Barreda - Riaño	8,8
ASTURIAS	CC. AA.	AS-117	Riaño-Puerto de Tarna	Riaño-Sama	4,7

### MULTICARRIL

Dependientes del Estado .....	5,9
Dependientes de la Comunidad Autónoma .....	7,0
<b>Total</b> .....	<b>12,9</b>

PROVINCIA	DEPENDENCIA	CARRETERA	DENOMINACIÓN	TRAMO	KILÓMETROS
ASTURIAS	ESTADO	N-632A	Ribadesella a Lluarca por Gijón y Avilés	Int. AI-81 - Avilés. Fin multicarril (p. k. 96,270-98,260)	1,9
ASTURIAS	ESTADO	N-634	S. Sebastián a Santiago Compostela	Int. A-8 - Int. N-632 Llovio (p. k. 325,510-326,910)	1,4
ASTURIAS	ESTADO	N-641	Ronda interior de Gijón	Enl. GJ-81 - Int. N-641. Gijón (p. k. 0,000 - 2,514)	2,5
ASTURIAS	CC. AA.	AS-II	Oviedo - Gijón	Porceyo - Rocés	3,9
ASTURIAS	CC. AA.	OV-6	Accesos a Oviedo	Desde la A-66 por Santullano	1,1
ASTURIAS	CC. AA.	OV-7	Accesos al H.U.C.A.		1,0
ASTURIAS	CC. AA.	SI-17	Accesos AS-II	Desde Lugones	1,0

## BALEARS, ILLES

### AUTOPISTAS LIBRES Y AUTOVÍAS

Dependientes de los Consejos Insulares .....	93,5
<b>Total</b> .....	<b>93,5</b>

PROVINCIA	DEPENDENCIA	CARRETERA	DENOMINACIÓN	TRAMO	KILÓMETROS
BALEARs	C. Insular	Ma-1	Eje de poniente	Palma -Peguera	15,9
BALEARs	C. Insular	Ma-13	Eje central	Palma-Sa Pobla	40,5
BALEARs	C. Insular	Ma-19	Eje de levante	Palma-Llucmajor	25,5
BALEARs	C. Insular	Ma-20	Vía de cintura de Palma	Vía de cintura de Palma	11,7

### MULTICARRIL

Dependientes de los Consejos Insulares .....	97,1
<b>Total</b> .....	<b>97,1</b>

PROVINCIA	DEPENDENCIA	CARRETERA	DENOMINACIÓN	TRAMO	KILÓMETROS
BALEARs	C. Insular	Ma-11	Palma de Mallorca - Soller	Palma de Mallorca - Polígono Son Castelló	1,0
BALEARs	C. Insular	Ma-14	Santanyi-Manacor	Travesía de Manacor	1,4
BALEARs	C. Insular	Ma-15	Palma-Cala Rajada	Palma-Manacor	45,8
BALEARs	C. Insular	Ma-15	Palma-Cala Rajada	Capdepera-Cala Rajada	1,1
BALEARs	C. Insular	Ma-15 B	Travesía de Capdepera	Travesía de Capdepera	0,5
BALEARs	C. Insular	Ma-15 D	Travesía de Son Ferriol	Ma-15 - Ma-30	0,7
BALEARs	C. Insular	Ma-19	Eje de levante	Aduanas - C/ Joan Maragall	1,7
BALEARs	C. Insular	Ma-19 A	Palma-Portopetro	Ronda de Llucmajor	2,6
BALEARs	C. Insular	Ma-1 C	Palma al Port d'Andratx	Son Caliu (Calviá)	0,8
BALEARs	C. Insular	Ma-1110	Palma a Valldemosa	Ma-20 - Univ. de Illes Balears	4,5
BALEARs	C. Insular	Ma-4020	C-719 a PM-V101-5	Travesía de Manacor	1,0
BALEARs	C. Insular	Ma-1013	Ma-1 - Santa Ponça	Ma-1 - Playa	1,2
BALEARs	C. Insular	Ma-1014	Ma-1 - Ma-1015	Ma-1 - Polígono De Son Bugadelles	1,4
BALEARs	C. Insular	Ma-30	Ma-19 - Ma-13		1,9
BALEARs	C. Insular	Ma-30	Ma-19 - Ma-13		2,4
BALEARs	C. Insular	RM	Ronda de Mao	P. k. 0,000 - 2,510	2,5
BALEARs	C. Insular	RC2	Ronda Sud Ciutatella		3,7
BALEARs	C. Insular	E-10	Primer cinturón Ibiza		2,0
BALEARs	C. Insular	E-20	Segundo cinturón Ibiza		4,0
BALEARs	C. Insular	C-731	Ibiza-San Antonio		13,0
BALEARs	C. Insular	PM-801	Acceso Aeropuerto		4,0

## CANARIAS, ISLAS

### AUTOPISTAS LIBRES Y AUTOVÍAS

Dependientes del Cabildo..... 245,9  
**Total** ..... **245,9**

PROVINCIA	DEPENDENCIA	CARRETERA	DENOMINACIÓN	TRAMO	KILÓMETROS
PALMAS, LAS	CABILDO	GC-1	Hoya La Plata - Mogán	Las Puntillas - Mogán	51,3
PALMAS, LAS	CABILDO	GC-2	Las Palmas G.C.- Agaete	El Pagador - San Isidro	12,4
PALMAS, LAS	CABILDO	GC-3	Circunv. de Las Palmas de G.C.	Potabilizadora - Tamaraceite	13,3
PALMAS, LAS	CABILDO	GC-4	Acceso al Centro	Tafira - Montelentiscal	4,3
PALMAS, LAS	CABILDO	GC-23	Plaza de América - Nueva Paterna	Plaza de América - Nueva Paterna	4,3
PALMAS, LAS	CABILDO	GC-31	Circunvalación - Lady Harimaguada	Circunvalación - Lady Harimaguada	4,4
PALMAS, LAS	CABILDO	FV-2	Puerto del Rosario - Morro Jable	Barranco Pecenescal - Valluelo	8,6
PALMAS, LAS	CABILDO	FV-3	Puerto del Rosario - Morro Jable	Cuesta de la Pared - Costa Calma	6,7
PALMAS, LAS	CABILDO	LZ-3	Circunvalación Arrecife		5,7
<b>Total Provincia</b>			<b>110,8</b>		

STA. CRUZ. TFE.	CABILDO	TF-1	Sta. Cruz Tenerife - TF-82	Sta. Cruz Tenerife - Arreflime	80,5
STA. CRUZ. TFE.	CABILDO	TF-2	TF-5 - TF-1	Sta. María del Mar - Chumberas	5,4
STA. CRUZ. TFE.	CABILDO	TF-4		Muelle Sta. Cruz Tenerife - TF-1	3,4
STA. CRUZ. TFE.	CABILDO	TF-5		Santa Cruz - Los Realejos	39,7
STA. CRUZ. TFE.	CABILDO	TF-11		Dique del Este - San Andrés	3,2
STA. CRUZ. TFE.	CABILDO	LP-2	Circunvalación Sur	Isla de La Palma. P. k. 0,000 - p. k. 3,000	3,0
<b>Total Provincia</b>			<b>135,1</b>		

### MULTICARRIL

Dependientes del Cabildo..... 89,1  
**Total** ..... **89,1**

PROVINCIA	DEPENDENCIA	CARRETERA	DENOMINACIÓN	TRAMO	KILÓMETROS
PALMAS, LAS	CABILDO	GC-1	Hoya La Plata - Puerto Rico	Hoya de La Plata - Las Puntillas	16,7
PALMAS, LAS	CABILDO	GC-1 AM	Hoya de La Plata - Plaza Belén María		10,0
PALMAS, LAS	CABILDO	GC-2	Las Palmas G.C. - Agaete	Las Palmas - Pagador	15,1
PALMAS, LAS	CABILDO	GC-10	La Garita - Telde	GC-1 - Circunvalación Telde	3,3
PALMAS, LAS	CABILDO	GC-110	Teatro - GC-4	Teatro - GC-4	9,2
PALMAS, LAS	CABILDO	LZ-1	Arrecife - Orzola	Arrecife - Tahiche	3,8
PALMAS, LAS	CABILDO	LZ-2	Arrecife - Playa Blanca	Arrecife - Tías	8,1
PALMAS, LAS	CABILDO	LZ-20	Arrecife - Tinajo	Arrecife - Nudo karting	4,6
PALMAS, LAS	CABILDO	FV-2	Puerto del Rosario - Morro Jable	Puerto del Rosario - Aeropuerto	5,3
<b>Total Provincia</b>			<b>76,1</b>		

STA. CRUZ. TFE.	CABILDO	LP-1	Circunvalación Norte	P. k. 5,400 - p. k. 5,900	0,5
STA. CRUZ. TFE.	CABILDO	LP-1	Circunvalación Norte	P. k. 0,000 - p. k. 1,200	1,2
STA. CRUZ. TFE.	CABILDO	LP-2	Circunvalación Sur	P. k. 47,700 - p. k. 48,800	1,1
STA. CRUZ. TFE.	CABILDO	LP-2	Circunvalación Sur	P. k. 52,900 - p. k. 53,300	0,4
STA. CRUZ. TFE.	CABILDO	LP-2	Circunvalación Sur	P. k. 0,000 - p. k. 0,600	0,6
STA. CRUZ. TFE.	CABILDO	LP-3	La Cumbre	P. k. 1,250 - p. k. 2,250	1,0
STA. CRUZ. TFE.	CABILDO	LP-3	La Cumbre	P. k. 1,750 - p. k. 17,350	5,6
STA. CRUZ. TFE.	CABILDO	LP-3	La Cumbre	P. k. 21,300 - p. k. 21,900	0,6
STA. CRUZ. TFE.	CABILDO	TF-13		TF-5 - Los Juzgados de La Laguna	2,0
<b>Total Provincia</b>			<b>13,0</b>		

# CANTABRIA

## AUTOPISTAS LIBRES Y AUTOVÍAS

Dependientes del Estado .....	254,9
<b>Total</b> .....	<b>254,9</b>

PROVINCIA	DEPENDENCIA	CARRETERA	DENOMINACIÓN	TRAMO	KILÓMETROS
CANTABRIA	ESTADO	A-67	Cantabria-Meseta	L. p. Palencia-Cantabria - Int. A-8 Inicio tramo común (p. k. 117,15-181,810)	64,7
CANTABRIA	ESTADO	A-67	Cantabria-Meseta	Int. A-8 Fin tramo común - Int. S-10 (p. k. 182,610-205,100)	22,3
CANTABRIA	ESTADO	A-8	Autopista del Cantábrico	L. p. Bizkaia-Cantabria - Int. S-10 (p. k. 139,270-199,500)	60,0
CANTABRIA	ESTADO	A-8	Autopista del Cantábrico	Int. S-10 - Int. N-611 (p.k. 199,500-227,110)	27,9
CANTABRIA	ESTADO	A-8	Autopista del Cantábrico	Int. N-634 - L. p. Cantabria-Asturias (p. k. 227,110-273,550)	46,1
CANTABRIA	ESTADO	S-10	Acceso Este a Santander	Enl. N-623A. Santander - Int. A-8 (p. k. 0,000 - 14,500)	14,6
CANTABRIA	ESTADO	S-20	Acceso Oeste a Santander	Santander - Int. A-67 (p. k. 0,000-5,390)	6,1
CANTABRIA	ESTADO	S-21	Distribuidor La Marga - La Albericia	Int. S-10 - Int. N-611 (p.k. 0,000-0,390)	0,4
CANTABRIA	ESTADO	S-30	Ronda de la Bahía de Santander	Enl. S-20 - Enl. A-8 (p. k. 0,000-13,214)	12,9

## MULTICARRIL

Dependientes del Estado.....	3,0
<b>Total</b> .....	<b>3,0</b>

PROVINCIA	DEPENDENCIA	CARRETERA	DENOMINACIÓN	TRAMO	KILÓMETROS
CANTABRIA	ESTADO	N-623	Santander a Burgos	Int. N-623 - Fin multicarril. Peñacastillo (p. k. 148,190-150,070)	1,9
CANTABRIA	ESTADO	N-623	Santander a Burgos	Inicio multicarril. Santander-Enl. S-10. Santander (p. k. 151,030-152,100)	1,1

## CASTILLA - LA MANCHA

### AUTOPISTAS DE PEAJE

Dependientes del Estado .....	214,1
<b>Total</b> .....	<b>214,1</b>

PROVINCIA	DEPENDENCIA	CARRETERA	DENOMINACIÓN	TRAMO	KILÓMETROS
CUENCA	ESTADO	AP-36	Ocaña-La Roda	L. p. Toledo-Cuenca - L. p. Cuenca-Albacete (p. k.72,190-122,020)	49,8
<b>Total Provincia</b>			<b>49,8</b>		
GUADALAJARA	ESTADO	R-2	Madrid-Guadalajara	Lím. prov. Madrid-Guadalajara- Int. A-2. Guadalajara N. (p. k. 37,510-61,500)	24,0
<b>Total Provincia</b>			<b>24,0</b>		
TOLEDO	ESTADO	AP-36	Ocaña-La Roda	Inters. R-4 - L. p. Toledo-Cuenca (p. k. 0,000-72,190)	75,4
TOLEDO	ESTADO	AP-41	Madrid-Toledo-Córdoba	L. p. Madrid-Toledo - Inters. A-40 (p. k. 11,110-47,610)	36,5
TOLEDO	ESTADO	R-4	Madrid-Ocaña	L. p. Madrid-Toledo - L. p. Toledo- Madrid (p. k. 17,880-30,850)	13,0
TOLEDO	ESTADO	R-4	Madrid-Ocaña	L. p. Madrid-Toledo - Enl. 9 A-4/AP-36 (p. k. 37,280-52,680)	15,4
<b>Total Provincia</b>			<b>140,3</b>		

### AUTOPISTAS LIBRES Y AUTOVÍAS

Dependientes del Estado .....	1.362,3
Dependientes de la Comunidad Autónoma .....	235,7
<b>Total</b> .....	<b>1.598,0</b>

PROVINCIA	DEPENDENCIA	CARRETERA	DENOMINACIÓN	TRAMO	KILÓMETROS
ALBACETE	ESTADO	A-30	Autovía Murcia	Int. A-31. Albacete - L. p. Albacete-Murcia (p. k. 0,440-84,130)	82,1
ALBACETE	ESTADO	A-31	Autovía Alicante	L. p. Cuenca- Albacete - L. p. Albacete-Alicante (p. k. 29,790-165,540)	135,4
ALBACETE	ESTADO	A-35	Almansa-Xàtiva	Int. A-31 - L. p. Albacete-Valencia (p. k. 0,000-8,780)	8,9
ALBACETE	ESTADO	AP-36	Ocaña-La Roda	L. p. Cuenca-Albacete - Int. A-31	3,1
ALBACETE	ESTADO	A-43	Extremadura-Comunidad Valenciana	L. p. Albacete - N-301 (p. k. 106,905-143,164)	36,3
ALBACETE	ESTADO	N-322	Córdoba-Valencia	Inicio autovía - Pinares del Júcar (p. k. 347,100-361,750)	15,0
<b>Total Provincia</b>			<b>280,9</b>		
CIUDAD REAL	ESTADO	A-4	Autovía del Sur	L. p. Toledo-Ciudad Real - L. p. Ciudad Real - Jaén (p. k. 133,740- 244,750)	112,6
CIUDAD REAL	ESTADO	A-41	Ciudad Real - Puertollano	Int. A-43 - Int. PT-10 (p. k. 162,380-196,860)	34,5
CIUDAD REAL	ESTADO	A-43	Extremadura-Comunidad Valenciana	Int. A-41. p. k. 0 - L. p. Ciudad Real y Albacete (p. k. 0,000-106,905)	106,9
CIUDAD REAL	ESTADO	PT-10	Acceso urbano a Puertollano	Enl. A-41.Argamasilla Cva.-Fin autovía.Glorieta Puertollano (p.k.0,000-2,850)	2,9
CIUDAD REAL	CC. AA.	CM-42	Autovía de los Viñedos	L. p. Toledo - Int. N-310 (Tomelloso)	50,7
CIUDAD REAL	CC. AA.	CM-45	Av. IV Centenario	Int. A-41 (Ciudad Real) - Int. CM-412 (Almagro)	30,2
<b>Total Provincia</b>			<b>337,8</b>		
CUENCA	ESTADO	A-3	Autovía del Este	L. p. Madrid-Cuenca - L. p. Cuenca-Valencia (p. k. 70,570-247,580)	176,3
CUENCA	ESTADO	A-31	Madrid a Alicante	Int. A-3 - L. p. Cuenca-Albacete (p. k. 0,000-29,790)	30,3
CUENCA	ESTADO	AP-36	Ocaña - La Roda	L.p. Toledo-Cuenca - L.P. Cuenca - Albacete (p.k. 122,020 -143,910)	21,9
CUENCA	ESTADO	A-40	Autovía de la Meseta Sur	L.P. Toledo-Cuenca - Int. A-3 (p. k. 220,700-227,200)	6,5
CUENCA	ESTADO	A-40	Autovía de la Meseta Sur	Int. A-3 - Fin de tramo (p. k. 230,200-309,030)	78,5
CUENCA	ESTADO	A-43	Extremadura - Comunidad Valenciana	N-301 - Int. A-3 (p. k. 143,164-175,110)	32,8
<b>Total Provincia</b>			<b>346,2</b>		
GUADALAJARA	ESTADO	A-2	Autovía del Nordeste	L. p. Madrid-Guadalajara -L. p. Guadalajara-Soria (p. k. 38,760-139,460)	99,7
GUADALAJARA	CC. AA.	CM-10	Ronda de Guadalajara	Int. A-2 a Int. CM-101	4,2
GUADALAJARA	CC. AA.	CM-10	Vía de Conexión de polígonos	Int. CM-10 a Int. N-320	5,1
<b>Total Provincia</b>			<b>108,9</b>		
TOLEDO	ESTADO	A-4	Sur	L. p. Madrid-Toledo - L. p. Toledo-Madrid (p. k. 35,310-45,230)	9,8
TOLEDO	ESTADO	A-4	Sur	L. p. Madrid-Toledo - L. p. Toledo-Ciudad Real (p. k. 52,030-133,740)	81,5
TOLEDO	ESTADO	A-40	Maqueda-Toledo-Cuenca-Teruel	Int. A-5 - Int. TO-21 (p. k. 89,260-117,600)	28,5
TOLEDO	ESTADO	A-40	Maqueda-Toledo-Cuenca-Teruel	Inicio tramo - Int. AP-41 (p. k. 118,680-141,070)	22,5
TOLEDO	ESTADO	A-40	Maqueda-Toledo-Cuenca-Teruel	Ocaña (R-4) - Int. A-4 (p. k. 180,100-184,000)	3,9
TOLEDO	ESTADO	A-40	Maqueda-Toledo-Cuenca-Teruel	A-4 - L.p. Toledo-Cuenca (p.k184,000 - 220,700)	36,7
TOLEDO	ESTADO	A-42	Toledo	L. p. Madrid-Toledo - Int. CM-42 (p. k. 30,520-76,970)	46,0
TOLEDO	ESTADO	A-5	Suroeste	L. p. Madrid-Toledo - L. p. Toledo-Cáceres (p. k. 37,280-168,090)	134,3
TOLEDO	ESTADO	TO-21	Acceso Oeste a Toledo	Int. A-40 - Int. CM-40 (p. k. 0,000-5,600)	5,6
TOLEDO	ESTADO	TO-22	Acceso Oeste a Toledo desde la A-41	Int. A-40 - Enl. A-42 (p. k. 0,000 -9,750)	9,8
TOLEDO	CC. AA.	CM-40	Ronda Suroeste	Int. A-40 (Bargas) - Int. CM-42 (Toledo)	23,4
TOLEDO	CC. AA.	CM-41	Av. de la Sagra . Tramo I	Int. A-5 (Valmojado) - Int. CM-43 (Illescas)	29,7
TOLEDO	CC. AA.	CM-42	Autovía de los Viñedos	Int. N-401 (Burguillos) - L.P. Ciudad Real	75,9
TOLEDO	CC. AA.	CM-43	Av. de la Sagra. Tramo II. Ramal I	Int. CM-43 (Illescas) - Int. CM-9423 (Añoover de Tajo)	16,5
<b>Total Provincia</b>			<b>524,2</b>		

**MULTICARRIL**

Dependientes del Estado .....	17,9
Dependientes de la Comunidad Autónoma .....	3,8
<b>Total</b> .....	<b>21,7</b>

PROVINCIA	DEPENDENCIA	CARRETERA	DENOMINACIÓN	TRAMO	KILÓMETROS
CIUDAD REAL	ESTADO	N-420	Córdoba a Tarragona por Cuenca	Int. A-43 - Fin multicarril (p. k. 197,890-199,540)	1,7
CIUDAD REAL	ESTADO	N-420A		Int. Glorieta Hospital - Int. N-430 (p. k. 195,090-195,600)	0,5
CIUDAD REAL	ESTADO	N-430	Badajoz a Valencia por Almansa	Inicio multicarril Ciudad Real -Fin doble c. Ciudad R. (p. k. 306,676-309,240)	2,5
CIUDAD REAL	ESTADO	N-430C		Int. N-430. Ciudad Real - Int. Puerta Sta. María (p.k. 0,000 - 0,715)	1,7
CIUDAD REAL	ESTADO	N-430C		Int. Puerta Sta. María - Int. N-430. Ciudad Real (p.k. 0,715- 2,800)	1,4
CIUDAD REAL	CC. AA.	CM-4127	Ciudad Real - Miguelturra	De glorieta carretera Valdepeñas a A-43	0,5
CIUDAD REAL	CC. AA.	CM-4173	Ciudad Real - Miguelturra	Glorieta p. k. 3,700-A-43	1,7
CIUDAD REAL	CC. AA.	CM-9420	Accesos a aeropuerto	A-41 - Aeropuerto	1,6
<b>Total Provincia</b> .....			<b>11,4</b>		
GUADALAJARA	ESTADO	N-320	Guadalajara-Cuenca-Albacete	Inicio multicarril. Guadalajara - Enl. A-2 (p. k. 271,730-272,420)	0,7
<b>Total Provincia</b> .....			<b>0,7</b>		
TOLEDO	ESTADO	N-502	Ávila a Córdoba	Talavera de la Reina. (p. k. 114,470-115,310)	0,8
TOLEDO	ESTADO	N-502	Ávila a Córdoba	Talavera de la Reina. (p. k. 117,1-118,730)	1,6
TOLEDO	ESTADO	TO-23	Acceso Este a Toledo	Inicio de tramo - Int. N-400 (p. k. 0,000-7,080)	7,2
<b>Total Provincia</b> .....			<b>9,5</b>		

## CASTILLA Y LEÓN

### AUTOPISTAS DE PEAJE

Dependientes del Estado .....	276,8
<b>Total</b> .....	<b>276,8</b>

PROVINCIA	DEPENDENCIA	CARRETERA	DENOMINACIÓN	TRAMO	KILÓMETROS
ÁVILA	ESTADO	AP-51	AP-6 Conexión con Ávila	Lím. prov. Segovia-Ávila-Inters. A-51 (p. k. 85,110-104,900)	19,7
ÁVILA	ESTADO	AP-6	Villalba - Villacastín - Adanero	Lím. prov. Segovia-Ávila - L. p. Ávila-Segovia (p. k. 88,030-92,280)	4,2
ÁVILA	ESTADO	AP-6	Villalba - Villacastín - Adanero	Lím. prov. Segovia-Ávila - Inters. A-6 Adanero (p. k. 96,030-109,610)	13,5
<b>Total Provincia</b> .....			<b>37,4</b>		
BURGOS	ESTADO	AP-1	Burgos - Armiñón	Int. A-1-Enl. Burgos - L. p. Burgos-Álava (p. k. 1,650-77,290)	75,8
BURGOS	ESTADO	AP-68	Bilbao-Zaragoza	L. p. Álava-Burgos- L. p. Burgos-La Rioja (p. k. 77,470-77,960)	0,5
<b>Total Provincia</b> .....			<b>76,3</b>		
LEÓN	ESTADO	AP-66	Campomanes - León	L. p. León-Asturias-Enl. CL-623. Villablino (p. k. 86,850-141,100)	56,2
LEÓN	ESTADO	AP-71	León-Astorga	Enl. A-66 (Int. LE-30) - Fin multicarril (p. k. 0,000-37,430)	37,5
<b>Total Provincia</b> .....			<b>93,7</b>		
SEGOVIA	ESTADO	AP-51	AP-6 Conexión con Ávila	Int. AP-6 - L. p. Segovia- Ávila (p. k. 80,830-85,110)	4,3
SEGOVIA	ESTADO	AP-6	Villalba - Villacastín - Adanero	L. p. Madrid-Segovia - L. p. Segovia-Ávila (p. k. 53,660-88,030)	34,3
SEGOVIA	ESTADO	AP-6	Villalba - Villacastín - Adanero	L. p. Ávila-Segovia - L. p. Segovia-Ávila (p. k. 110,570-124,240)	3,7
SEGOVIA	ESTADO	AP-61	San Rafael-Segovia	Int. AP-6- San Rafael - Segovia (p. k. 61,000-88,610)	27,2
<b>Total Provincia</b> .....			<b>69,5</b>		

### AUTOPISTAS LIBRES Y AUTOVÍAS

Dependientes del Estado .....	1.790,6
Dependientes de la Comunidad Autónoma.....	282,1
<b>Total</b> .....	<b>2.072,8</b>

PROVINCIA	DEPENDENCIA	CARRETERA	DENOMINACIÓN	TRAMO	KILÓMETROS
ÁVILA	ESTADO	A-50	Ávila-Salamanca	Int. A-51 - L. p. Ávila-Salamanca (p. k. 0,840-54,450)	53,5
ÁVILA	ESTADO	A-51	Circunvalación Ávila	Int. AP-51 - Int. N-110 (p. k. 104,910-114,660)	9,8
ÁVILA	ESTADO	A-6	Noroeste	Int. AP-6. Adanero-L. p. Ávila-Segovia (p. k. 110,570-124,240)	13,6
ÁVILA	ESTADO	A-6	Noroeste	L. p. Segovia-Ávila - L. p. Ávila-Valladolid (p. k. 126,860-137,000)	10,0
<b>Total Provincia</b> .....			<b>87,0</b>		
BURGOS	ESTADO	A-1	Autovía del Norte	L.p. Segovia-Burgos - Int. Ap-1 (p.k. 140,820-242,670)	103,9
BURGOS	ESTADO	A-1	Autovía del Norte	Int. AP-1 - Int. N-1 (p. k. 242,670-246,890)	4,2
BURGOS	ESTADO	A-1	Autovía del Norte	Int. N-1 - Int. AP-1 (p. k. 246,890-253,000)	5,7
BURGOS	ESTADO	A-1	Autovía del Norte	L. p. Álava-Burgos - L. p. Burgos-Álava (p. k. 329,470-337,030)	7,7
BURGOS	ESTADO	A-11	Autovía del Duero	Castrillo de la Vega - Int. N-122 (p.k. 105,996-119,504)	13,4
BURGOS	ESTADO	A-62	Castilla	Int. BU-30 - L. p. Burgos-Palencia (p. k. 9,000-40,710)	32,0
BURGOS	ESTADO	A-62	Castilla	L. p. Palencia-Burgos - L. p. Burgos-Palencia (p. k. 46,480-48,950)	2,5
BURGOS	ESTADO	A-73	Burgos-Aguilar de Campo	Var. Quintanilla de Vivar - Quintaoortuño (p.k. 1,174-10,055)	9,4
BURGOS	ESTADO	BU-11	Acceso Sur a Burgos	Enl. N-1A - Int. A-1 (p. k. 3,050-4,140)	1,1
BURGOS	ESTADO	BU-30	Circunvalación de Burgos	Inicio tramo - Int. A-231/Enl. N-120 (p. k. 0,000-10,960)	10,6
BURGOS	ESTADO	BU-30	Circunvalación de Burgos	Inicio tramo - Fin de tramo (p.k. 18,000-23,860)	5,9
BURGOS	ESTADO	BU-30	Circunvalación de Burgos	Fin de tramo - Int. A-1 (p. k. 23,860-25,970)	2,2
BURGOS	CC. AA.	A-231	Autovía del Camino de Santiago	Osorno-Burgos (Límite provincia Palencia-Burgos)	46,8
<b>Total Provincia</b> .....			<b>245,1</b>		
LEÓN	ESTADO	A-6	Noroeste	L. p. Zamora-León - L. p. León - Lugo (p. k. 277,290-430,860)	153,8
LEÓN	ESTADO	A-60	Valladolid - León	Puente Villarente - León (p. k.124,000-131,300)	7,3
LEÓN	ESTADO	A-66	Ruta de la Plata	Int. AP-66 - L. p. León-Zamora (p. k. 143,100-196,310)	53,2
LEÓN	ESTADO	LE-11	Acceso sur a León	Fin multicarril - Int. A-231 (p. k. 1,350-7,350)	7,0
LEÓN	ESTADO	LE-30	Circunvalación de León	Enl. A-60 - Enl. A-66/Int. AP-71 (p. k. 0,000-9,990)	10,4
LEÓN	CC. AA.	A-231	Autovía del Camino de Santiago	A-66 (Onzonilla) - límite provincia de Palencia	55,5
LEÓN	CC. AA.	CL-631	Ponferrada-Villablino	Cubillos del Sil - Toreno	12,4
<b>Total Provincia</b> .....			<b>299,6</b>		
PALENCIA	ESTADO	A-62	Autovía de Castilla	L. p. Burgos-Palencia - L. p. Palencia-Burgos (p. k. 40,710-46,480)	5,9
PALENCIA	ESTADO	A-62	Autovía de Castilla	L. p. Burgos-Palencia - L. p. Palencia-Valladolid (p. k. 48,950-100,870)	52,0
PALENCIA	ESTADO	A-65	Benavente - Palencia	Int. A-67 - Int. N-610 (p. k. 0,230-11,380)	11,1
PALENCIA	ESTADO	A-67	Cantabria-Meseta	Int. A-62 - L. p. Palencia-Cantabria (p. k. 0,000 - 117,150)	119,3
PALENCIA	ESTADO	P-11	Acceso Sur a Palencia	Int. A-67 - Palencia (p. k. 0,000-4,800)	5,1
PALENCIA	CC. AA.	A-231	Autovía del Camino de Santiago	Límite provincia de León a Límite provincia de Burgos	54,8
PALENCIA	CC. AA.	A-610	Palencia (A-62)	Autovía de Palencia a Magaz (A-62)	7,6
<b>Total Provincia</b> .....			<b>255,6</b>		
SALAMANCA	ESTADO	A-50	Ávila-Salamanca	L. p. Ávila-Salamanca - Salamanca (p. k. 54,450-100,135)	47,3
SALAMANCA	ESTADO	A-62	Autovía de Castilla	L. p. Zamora-Salamanca -Int. N-620 (p. k. 205,410-350,650)	144,3
SALAMANCA	ESTADO	A-66	Ruta de la Plata	El cubo de la tierra del vino - Int. A-62 (p. k. 310,122-336,500)	27,3
SALAMANCA	ESTADO	A-66	Ruta de la Plata	Int. N-620/N-630 - L.p. Salamanca-Cáceres (p. k.339,850-424,790)	81,5
<b>Total Provincia</b> .....			<b>300,4</b>		
SEGOVIA	ESTADO	A-1	Autovía de Norte	L. p. Madrid-Segovia - L. p. Segovia-Burgos (p. k. 95,600-140,820)	44,4
SEGOVIA	ESTADO	A-6	Autovía del Noroeste	L. p. Ávila-Segovia - L. p. Segovia-Ávila (p. k. 124,240-126,860)	2,7
SEGOVIA	CC. AA.	A-601	Av. de los Pinares (Valladolid-Segovia)	Límite provincia de Valladolid - Segovia (SG-20)	64,5
<b>Total Provincia</b> .....			<b>111,5</b>		



SORIA	ESTADO	A-11	Autovía del Duero	Int.N-122. Burgo Osma Este - Int.N-122. Burgo O. Oeste (p. k. 209,870-219,660)	10,4
SORIA	ESTADO	A-15	Autovía de Navarra	Enl. A-2 - Radona (p.k. 0,000-13,072)	13,1
SORIA	ESTADO	A-15	Autovía de Navarra	Radona - Sauquillo del Campo (p.k. 13,072-27,102)	14,0
SORIA	ESTADO	A-15	Autovía de Navarra	Sauquillo del Campo - Enlace Almazán Sur (p.k. 27,102 - 43,520)	16,4
SORIA	ESTADO	A-15	Autovía de Navarra	Inicio tramo ctra.en construcción - Los Rábanos (p. k. 43,520-63,790)	20,3
SORIA	ESTADO	A-15	Autovía de Navarra	Int. N-122 - Int. N-122 (p. k. 98,160-107,430)	8,9
SORIA	ESTADO	A-2	Autovía del Nordeste	L. p. Guadalupe-Soria-L. p. Soria-Zaragoza (p. k. 139,460-180,790)	39,6
SORIA	ESTADO	SO-20	Circunvalación de Soria	Los Rábanos Soria - Soria (p. k. 0,000-9,164)	9,2

**Total Provincia** ..... **131,7**

VALLADOLID	ESTADO	A-11	Duero	Int. N-122. Inicio multicarril-Int. VA-11 (p. k. 344,480-358,270)	14,6
VALLADOLID	ESTADO	A-11	Duero	Int. N-122 - L. p. Valladolid-Zamora (p. k. 394,330-412,030)	17,7
VALLADOLID	ESTADO	A-6	Noroeste	L. p. Ávila-Valladolid - Valladolid-Zamora (p. k. 137,000-225,260)	91,6
VALLADOLID	ESTADO	A-60	Valladolid-León	Valladolid - Aeropuerto de Villanubla (p.k. 0,000- 16,700)	16,7
VALLADOLID	ESTADO	A-62	Castilla	L. p. Palencia-Valladolid - Int. A-6 (100,870-151,980)	51,7
VALLADOLID	ESTADO	A-62	Castilla	Int. A-6 - L. p. Valladolid-Zamora (153,360-192,850)	40,1
VALLADOLID	ESTADO	VA-12	Acceso Sur a Valladolid	Int. N-601 - Enl. VA-20 (p. k. 175,600-185,190)	10,2
VALLADOLID	ESTADO	VA-30	Circunvalación Valladolid	Enl. A-62 - Enl. VA-11 (p.k. 0,000 - 12,300)	13,0
VALLADOLID	ESTADO	VA-30	Circunvalación Valladolid	Enl. VA-11 - Autovía A-62 (p. k. 12,300 -21,560)	9,1
VALLADOLID	CC. AA.	A-601	Av. de los Pinares (Valladolid-Segovia)	Límite de Segovia-Valladolid	40,7

**Total Provincia** ..... **305,4**

ZAMORA	ESTADO	A-11	Duero	L. p. Valladolid-Zamora - Enl. A-66/Int. ZA-12 (p. k. 412,030-455,850)	43,8
ZAMORA	ESTADO	A-11	Duero	Ronda Norte de Zamora (p. k. 461,000-467,000)	6,2
ZAMORA	ESTADO	A-52	Rias Bajas	Int. A-66 - Zamora-Ourense (p. k. 0,000-112,200)	112,2
ZAMORA	ESTADO	A-6	Noroeste	L. p. Valladolid-Zamora - L. p. Zamora-León (p. k. 225,260-277,290)	52,3
ZAMORA	ESTADO	A-62	Castilla	L. p. Valladolid-Zamora - L. p. Zamora-Salamanca (p. k. 192,850-205,410)	12,6
ZAMORA	ESTADO	A-66	Ruta de la Plata	L. p. León-Zamora - Int. A-52 (p. k. 196,310-205,610)	9,3
ZAMORA	ESTADO	A-66	Ruta de la Plata	Int. A-6 - Zamora N. (p.k. 216,500-267,723)	51,2
ZAMORA	ESTADO	A-66	Ruta de la Plata	Int. N-630 - Fin tramo (p. k. 267,300-310,122)	44,4
ZAMORA	ESTADO	N-122R		Int. N-122 - Frontera España-Portugal (p. k. 534,700-537,400)	2,7
ZAMORA	ESTADO	ZA-12	Acceso Este a Zamora	Int. N-122 - Enl. A-66 /Int. A-11 (p. k. 0,000-1,770)	1,8

**Total Provincia** ..... **336,4**

**MULTICARRIL**

Dependientes del Estado .....	79,8
Dependientes de la Comunidad Autónoma .....	18,0
<b>Total</b> .....	<b>97,7</b>

PROVINCIA	DEPENDENCIA	CARRETERA	DENOMINACIÓN	TRAMO	KILÓMETROS
ÁVILA	ESTADO	N-403	Toledo - Adanero	Ávila. Inicio multicarril-Ávila. Fin multicarril (p. k. 132,000-133,220)	3,2
<b>Total Provincia</b>					<b>3,2</b>

BURGOS	ESTADO	N-1	Madrid-Irún	Enl. A-1 - Int. N-1 (p. k. 244,080-246,780)	2,7
BURGOS	ESTADO	N-1R	Madrid-Irún	Enl. N-1 y BU-740 (p. k. 321,450-323,280)	1,8
BURGOS	ESTADO	N-1A	Madrid-Irún	Enl. BU-11 - Burgos (p. k. 235,510-236,110)	0,6
BURGOS	ESTADO	N-120	Logroño - Burgos	Inicio multicarril - Fin multicarril (p. k. 106,880-109,098)	2,2
BURGOS	ESTADO	N-122	Zaragoza a Portugal por Zamora	Inicio multicarril - Fin multicarril (p. k. 268,800-273,800)	5,0
BURGOS	ESTADO	BU-11	Acceso Sur a Burgos	Int.N-120/N-623 Ant. En Burgos (Pza. del Rey) - Enl. N-1A Burgos (p. k. 0,0-3,050)	3,0
BURGOS	CC. AA.	BU-600	Acceso al polígono Villalonquejar	Acceso polígono Villalonquejar desde A-231	2,3
BURGOS	CC. AA.	BU-950	Ronda Este de Aranda de Duero	De la BU-925 a la N-1	3,6

**Total Provincia** ..... **21,2**

LEÓN	ESTADO	A-60	Valladolid-León	Enl. LE-30 - Int. LE-20. León (p. k. 322,200-325,200)	3,1
LEÓN	ESTADO	LE-11	Acceso sur a León	León-fin multicarril (p. k. 0,000-1,350)	1,4
LEÓN	ESTADO	LE-20	Circunvalación de León	Int. N-630/N-630A. Inicio multicarril-Int. A-60 León (p. k. 142,980-148,610)	5,6
LEÓN	ESTADO	LE-20	Circunvalación de León	Int. A-60. León - Int. N-120 (p. k. 302,560-313,170)	10,2
LEÓN	ESTADO	N-630A	Gijón-Campomanes-León-Sevilla	Inicio multicarril. León - Fin multicarril. León (p. k. 144,630-146,020)	1,4
LEÓN	CC. AA.	CL-631	Ponferrada-Villablino	Ponferrada-Cubillos	5,8

**Total Provincia** ..... **27,4**

SALAMANCA	ESTADO	N-620	Burgos - Frontera Portuguesa	Inicio multicarril. Fuentes de Oñoro-Front.España-Portugal (p. k. 351,130-351,740)	0,6
SALAMANCA	ESTADO	N-620A	Burgos - Frontera Portuguesa	Enl. A-62/Int. N-620 - Fin multicarril (p. k. 232,300-233,010)	0,7
SALAMANCA	ESTADO	N-620A	Burgos - Frontera Portuguesa	Inicio desdoblamiento - Fin de tramo (p. k. 234,180-234,380)	0,2
SALAMANCA	ESTADO	N-630	Gijón-Campomanes-León-Sevilla	Inicio multicarril. Salamanca - Fin multicarril. Salamanca (p.k. 340,550-342,310)	1,6
SALAMANCA	ESTADO	SA-11	Acceso Norte a Salamanca	Int. N-630 - Fin multicarril (p. k. 335,920-336,810)	0,9
SALAMANCA	ESTADO	SA-20	Ronda Sur de Salamanca	Enl. A-50 - Int. A-66 (p. k. 91,830-96,140)	4,3

**Total Provincia** ..... **8,4**

SEGOVIA	ESTADO	SG-20	Circunvalación de Segovia	Inicio multicarril - Fin multicarril (p. k. 8,710-10,560)	1,9
SEGOVIA	CC. AA.	CL-601	Valladolid-Navacerrada	Salida de Segovia hacia el puerto de Navacerrada (hasta SG-20)	2,5
SEGOVIA	CC. AA.	CL-601	Valladolid-Navacerrada	Salida de Segovia hacia Valladolid por La Lastrilla (hasta SG-20)	3,8

**Total Provincia** ..... **8,2**

SORIA	ESTADO	SO-20	Circunvalación de Soria	Int. N-111 - Int. N-122 (p. k. 12,220-14,090)	1,9
<b>Total Provincia</b>			<b>1,9</b>		
VALLADOLID	ESTADO	N-601	Valladolid-León	Enl. VA-20 - Valladolid (p.k. 185,190 - 186,140)	0,9
VALLADOLID	ESTADO	N-601	Valladolid-León	Enl. A-62. Valladolid-Fin multicarril. Zaratán (p. k. 193,970-195,710)	1,7
VALLADOLID	ESTADO	VA-11	Acceso Este a Valladolid	Int. A-11 - Int. VA-20. Valladolid (p. k. 358,100-359,630)	1,5
VALLADOLID	ESTADO	VA-14	Acceso Sur a Valladolid	Enl. VA-20 - Int. VA-30 (p.k. 0,000 -0,786)	0,8
VALLADOLID	ESTADO	VA-20	Circunvalación de Valladolid	Enl. A-62 - Enl. VA-12 (p. k. 0,000-10,110)	9,3
<b>Total Provincia</b>			<b>14,3</b>		
ZAMORA	ESTADO	N-122	Valladolid-Tordesillas-Frontera Portuguesa	Int. ZA-12. Inicio multicarril-Int. ZA-20 (p. k. 455,380-457,480)	2,1
ZAMORA	ESTADO	N-122	Valladolid-Tordesillas-Frontera Portuguesa	Int. N-630A - Fin multicarril (p. k. 458,930-459,310)	0,4
ZAMORA	ESTADO	N-630	Gijón-Campomanes-León-Sevilla	Inicio multicarril - Int. A-6 (p. k. 211,400-213,290)	1,9
ZAMORA	ESTADO	ZA-11	Acceso Norte a Zamora	Int.ZA-11 - Int. ZA-20/N-630A (p.k. 272,571-275,106)	2,6
ZAMORA	ESTADO	ZA-20	Circunvalación de Zamora	Int. ZA-20/N-630A - Int. ZA-13(p.k. 275,106-277,864)	2,8
ZAMORA	ESTADO	ZA-13	Acceso Sur a Zamora	Int. ZA-20 - Inicio carretera convencional (p.k. 277,864-281,230)	3,4
<b>Total Provincia</b>			<b>13,2</b>		

# CATALUÑA

## AUTOPISTAS DE PEAJE

Dependientes del Estado .....	463,2
Dependientes de la Comunidad Autónoma .....	170,0
<b>Total</b> .....	<b>633,2</b>

PROVINCIA	DEPENDENCIA	CARRETERA	DENOMINACIÓN	TRAMO	KILÓMETROS
BARCELONA	ESTADO	B-23	Acceso a Barcelona centro. Avenida Diagonal	Molins de Rei - Int. AP-7N (p. k. 11,150-15,490)	4,4
BARCELONA	ESTADO	AP-7N	Autopista del Mediterráneo	L. p. Girona-Barcelona - L. p. Barcelona-Tarragona (92,600-207,270)	114,6
BARCELONA	CC. AA.	C-16	Eix del Llobregat	AP-7 (Intersección, final Tabasa inicio AUTEMA)	11,9
BARCELONA	CC. AA.	C-16	Eix del Llobregat	C-58, Terrasa	7,5
BARCELONA	CC. AA.	C-16	Eix del Llobregat	C-16c, Sant Fruitós de Bages	32,9
BARCELONA	CC. AA.	C-31	Eix Costaner	Estructura Accés Mongat - C-32, Mongat (B-20)	2,3
BARCELONA	CC. AA.	C-31D	Branc de Mataró Sur	C-32, Cabrera de Mar - Argentona (puente sobre riera Argentona m.i)	1,7
BARCELONA	CC. AA.	C-32	Corredor del Mediterráneo	Límite comarcal El Baix Penedés - Viladecans (acceso costa este )	38,7
BARCELONA	CC. AA.	C-32	Corredor del Mediterráneo	C-31 / B-20 Montgat - GI-600, Tordera (rotonda)	50,4
BARCELONA	CC. AA.	C-33	Barcelona- Montmeló	Barcelona - Montmeló A-7	14,0
<b>Total Provincia</b> .....			<b>278,4</b>		

GIRONA	ESTADO	AP-7N	Autopista del Mediterráneo	Frontera Francia - L. p. Girona-Barcelona (p. k. 0,000-92,600)	92,6
<b>Total Provincia</b> .....			<b>92,6</b>		

LLEIDA	ESTADO	AP-2	Zaragoza- Mediterráneo	Lím. prov. Huesca-Lleida - L. p. Lleida-Tarragona (p. k. 120,550-181,110)	60,5
<b>Total Provincia</b> .....			<b>60,5</b>		

TARRAGONA	ESTADO	AP-2	Zaragoza- Mediterráneo	Lím. prov. Lleida-Tarragona - Int. AP-7N (p. k. 181,110-234,060)	53,1
TARRAGONA	ESTADO	AP-7N	Autopista del Mediterráneo	L. p. Barcelona-Tarragona - L. p. Tarragona-Castellón (p. k. 207,270-344,980)	138,1
TARRAGONA	CC. AA.	C-32	Corredor del Mediterráneo	A-7, El Vendrell (N-340,Masia Alfons) -Lím.C.Baix Penedés-El Garraf	10,6
<b>Total Provincia</b> .....			<b>201,7</b>		

## AUTOPISTAS LIBRES Y AUTOVÍAS

Dependientes del Estado .....	385,7
Dependientes de la Comunidad Autónoma .....	429,3
<b>Total</b> .....	<b>815,0</b>

PROVINCIA	DEPENDENCIA	CARRETERA	DENOMINACIÓN	TRAMO	KILÓMETROS
BARCELONA	ESTADO	A-2	Nordeste	L. p. Lleida-Barcelona-Enl. B-20/Int. B-10 (p. k. 530,680-610,690)	78,9
BARCELONA	ESTADO	B-10	Ronda Litoral de Barcelona	Inicio de tramo - Enl. B-20/Int. A-2 (p. k. 12,290-20,190)	7,9
BARCELONA	ESTADO	B-20	Ronda Norte de Barcelona	Int.C-32 - Int. A-2/B-10 (p. k. 0,000-3,000)	3,0
BARCELONA	ESTADO	B-20	Ronda Norte de Barcelona	Int. B-10/B-20 - Int. N-2 (p. k. 16,450-26,860)	10,1
BARCELONA	ESTADO	B-22	Acceso al aeropuerto de Barcelona	P. k. 0 - Int. C-32 B (p. k. 0,000-3,160)	3,2
BARCELONA	ESTADO	B-23	Acceso Barcelona Centro	P. k. 0 Barcelona - AP-2B (p. k. 0,000-11,150)	11,1
BARCELONA	ESTADO	B-24	Acceso a Barcelona desde Vallirana	Inicio tramo corte obras - Int. A-2 (p. k. 4,190-10,780)	6,5
BARCELONA	ESTADO	B-30	Calzadas laterales AP-7 en Barcelona	Int. AP-7N - Int. AP-7N (p. k. 0,000-11,430)	11,5
BARCELONA	ESTADO	B-40	Abrera - Terrassa	Abrera - Olesa de Montserrat (p. k. 0,000-2,100)	2,1
BARCELONA	ESTADO	B-40	Abrera - Terrassa	Viladecavalls - Terrassa (p. k. 8,000-12,882)	4,9
BARCELONA	CC. AA.	C-15	Eix Diagonal	C-31, Vilanova i la Geltrú - C-15z/C-32, Vilanova i la Geltrú	2,3
BARCELONA	CC. AA.	C-15	Eix Diagonal	C-15z/C-32, Vilanova i la Geltrú - C-15z, Vilafranca del Penedés	10,1
BARCELONA	CC. AA.	C-16	Eix del Llobregat	C-58, Terrasa - C-58, B-120 Terrasa	3,7
BARCELONA	CC. AA.	C-16	Eix del Llobregat	Sallent sud-C-16a Puig-Reig (EL. Grapal)- C-26-Berga (sud)	40,7
BARCELONA	CC. AA.	C-17	Eix Congost - Fresser	C-33 - Parets	10,6
BARCELONA	CC. AA.	C-17	Eix Congost - Fresser	Límite comarcal Osona - el Ripollés	41,4
BARCELONA	CC. AA.	C-25	Eix Transversal	Circunvalación de Manresa ( final desdoblamiento)	4,5
BARCELONA	CC. AA.	C-25	Eix Transversal	Circunvalación de Manresa ( inicio antiguo desdoblamiento)	34,8
BARCELONA	CC. AA.	C-25	Eix Transversal	C-17, Gurb (el Vinyets)	42,3
BARCELONA	CC. AA.	C-25	Eix Transversal	Lim. Mun.Espinelvès-Sant Sadurní d'Osormort	17,5
BARCELONA	CC. AA.	C-31	Eix Costaner	Castelldefels (enl. De La Pineda)	1,9
BARCELONA	CC. AA.	C-31	Eix Costaner	Castelldefels (enl. De La Pineda) - Aeropuerto (enl. Filipinas)	5,5
BARCELONA	CC. AA.	C-31	Eix Costaner	Aeropuerto (enl. Filipinas) - Final cambio Aeropuerto (enl. B-204)	3,7
BARCELONA	CC. AA.	C-31	Eix Costaner	Final cambio Aeropuerto (enl. B-204) - Inicio subterráneo	6,7
BARCELONA	CC. AA.	C-31	Eix Costaner	Lím. Municipal L'Hospitalet de Llobregat - Barcelona	2,1
BARCELONA	CC. AA.	C-31	Eix Costaner	T. M. Barcelona-Sant Adrià Besós - Estructura acceso Montgat	7,2
BARCELONA	CC. AA.	C-31D	Branc de Mataró Sud	Argentona (pont sobre riera d'Argentona, m.i - N-II, Mataró	1,1
BARCELONA	CC. AA.	C-31F	Branc de Mataró Oeste	C-32, Cabrera de Mar - N-II, Cabrera de Mar	1,7
BARCELONA	CC. AA.	C-32	Corredor del Mediterráneo	Viladecans (acceso costa este) - B-20, S. Boi Llobregat	4,6
BARCELONA	CC. AA.	C-32	Corredor del Mediterráneo	Nus del Llobregat, Cornellà Llobregat - A-2, Esplugues Llobregat	4,1
BARCELONA	CC. AA.	C-32B	Branc de L'Aeroport	El Prat de Llobregat, aeropuerto - C-31, El Prat de Llobregat (S.Cosme)	1,0
BARCELONA	CC. AA.	C-55	Abrera - Solsona	Enlace del Guix - C-25 (incorporación)	2,9
BARCELONA	CC. AA.	C-58	Barcelona-Terrassa	C-33, Barcelona (La Trinitat) - C-16, Terrassa	20,6
BARCELONA	CC. AA.	C-58C	Ronda Oeste de Sabadell	C-58, Sabadell - Antigua BV-1248, Sabadell	3,6
BARCELONA	CC. AA.	C-59	Martorelles - Sta. Maria d'Oló	Santa Perpetua de la Mogoda - B-143, Palau-Solita i Plegamanas (inicio variante)	3,7
BARCELONA	CC. AA.	C-60	Tunels de Parpers	C-32, Argentona (B-40) - AP-7, La Roca del Vallés	9,6
<b>Total Provincia</b> .....			<b>427,1</b>		

GIRONA	ESTADO	A-2	Autovía del Nordeste	Int. N-2 - Int. N-2 (p.k. 695,500-701,950)	6,0
GIRONA	ESTADO	A-2	Autovía del Nordeste	Int. N-2 - Int. N-2 (p. k. 701,950-709,230)	7,1
GIRONA	ESTADO	A-26	Figueres-Olot	Inicio multicarril - Int. N-260 (p. k. 63,990-83,930)	19,9
GIRONA	CC. AA.	C-17	Eix Congost - Fresser	Límite comarcal Osona-el Ripollés - C-26, norte riera de Sant Quintí	6,7
GIRONA	CC. AA.	C-25	Eix Transversal	Límit. Munic. Espinelvès -Sant Sadurní d'Osormort - C-25z, Vilovi d'Onyar	36,3
GIRONA	CC. AA.	C-31	Eix Costaner	C-65, Santa Cristina d'Aro (est) - Final GI-662, Platja d'Aro	3,7
GIRONA	CC. AA.	C-31	Eix Costaner	Final GI-662, Platja d'Aro - C-66, Palafrugell	19,1
GIRONA	CC. AA.	C-35	Anell de les Gavarres	AP-7, Maçanet de la Selva-C-65, Llagostera (Costa de l'Alou)	17,1
GIRONA	CC. AA.	C-65	Anell de les Gavarres	C-31, Santa Cristina d'Aro (este) - C-35 (Costa de l'Alou)	7,2
<b>Total Provincia</b> .....			<b>123,0</b>		

LLEIDA	ESTADO	A-2	Nordeste	L. p. Huesca-Lleida - Lleida-Tarragona (p. k. 443,690-530,680)	92,8
LLEIDA	ESTADO	A-14	Autovía de la Ribagorza (Lleida/Sopeira)	Roselló-Almenar (p.k.6.000-16.300)	10,3
LLEIDA	ESTADO	A-22	Autovía del Camino Catalán (Lleida-Huesca)	Lleida - Variante de Almacelles (p. k. 0,000-9,400)	9,4
LLEIDA	ESTADO	A-22	Autovía del Camino Catalán (Lleida-Huesca)	Variante de Almacelles (este) - L. p. Huesca (p. k. 9,400-19,150)	9,8
LLEIDA	ESTADO	LL-12	Acceso Sur a Lleida	Acceso AP-12 - Int. LL-11 (p. k. 0,000-5,670)	5,6
LLEIDA	CC. AA.	C-13	Eix Noguera Pallaresa	LL-12, Lleida (La Gavarrera) - C-13b. Lleida (els Magraners)	4,4
LLEIDA	CC. AA.	C-13	Eix Noguera Pallaresa	Termens (rotonda vial Bellvis)	5,2
LLEIDA	CC. AA.	C-13B		C-13, Lleida (els Magraners) - LL-11, Lleida (rotonda)	3,9
LLEIDA	CC. AA.	C-25	Eix Transversal	A-2, Cervera - LV-1004, Les Oluges	6,5
LLEIDA	CC. AA.	C-25	Eix Transversal	LV-1004, Les Oluges - L. comarcal la Segarra- L'Anoia	8,5

**Total Provincia** ..... **156,2**

TARRAGONA	ESTADO	A-7N-340	Mediterráneo	Vandellós - 2º Cinturón de Tarragona (p. k. 1120,500-1172,460)	52,3
TARRAGONA	ESTADO	A-27	Tarragona-Montblanc-Lleida	Puerto de Tarragona - Valls (p.k. 0,000 - 19,200)	19,2
TARRAGONA	ESTADO	T-11	Reus-Tarragona	Int. N-420 - Enl. A-7. Gavarras (p. k. 0,000-15,130)	14,2
TARRAGONA	CC. AA.	C-14	Eix Tarragona-Andorra	T-11, Reus-C-14z Reus (enlace Reus norte)	5,1
TARRAGONA	CC. AA.	C-14	Eix Tarragona-Andorra	C-14z, Reus (enlace Reus Norte) - C-37, Alcover (accés)	10,2
TARRAGONA	CC. AA.	C-42	Acceso a Tortosa	AP-7, L'Aldea (N-235) - C-12, Tortosa	7,8

**Total Provincia** ..... **108,7**

**MULTICARRIL**

Dependientes del Estado .....	34,2
Dependientes de la Comunidad Autónoma .....	97,5
Dependientes de las Diputaciones .....	8,8
<b>Total</b> .....	<b>140,5</b>

PROVINCIA	DEPENDENCIA	CARRETERA	DENOMINACIÓN	TRAMO	KILÓMETROS
BARCELONA	ESTADO	N-340	Cádiz y Gibraltar a Barcelona	Inicio multicarril - Enl. B-23 (p. k. 1242,690-1243,710)	1,1
BARCELONA	CC. AA.	B-250	Circunvalación de el Prat	B-250a, el Prat de Llobregat (rotonda elíptica) - C-31, el Prat de Llobregat	2,0
BARCELONA	CC. AA.	C-1413a	Papiol - Sabadell	N-340, Molins de Rei - C-1413a (antigua carretera) Molins de Rei	1,4
BARCELONA	CC. AA.	N-152a	Acceso a Granollers	C-17, Granollers (coll de la Manyà) - L. m. Granollers-Les Franqueses del Vallés	1,4
BARCELONA	CC. AA.	C-16C	Branc de Manresa	N-141c - N-141c, Sant Fruitós de Bages (els Plans)	1,0
BARCELONA	CC. AA.	A-17	Eix Congost - Fresser	C-33/C-58, Barcelona - Montcada i Reixac (soterramiento)	4,4
BARCELONA	CC. AA.	A-17	Eix Congost - Fresser	C-33, Parets - Centelles	29,0
BARCELONA	CC. AA.	C-31c	Eix Costaner	B-201, Sant Boi de Llobregat - C-31, el Prat de Llobregat (la Ribera)	3,0
BARCELONA	CC. AA.	C-352	Ronda de Granollers	N-152a, Granollers - Final doble calçada	3,4
BARCELONA	CC. AA.	C-352	Ronda de Granollers	C-251 - Inicio tramo doble calçada - C-17, Canovelles	4,0
BARCELONA	CC. AA.	C-55	Abrera - Solsona	C-1411a, Manresa (Sant Pau) - C-16c / N-141a, Manresa (el Guix)	3,5

**Total Provincia** ..... **54,2**

GIRONA	ESTADO	N-156	Acceso al Aeropuerto de Girona	Enl. A-2/N-2. Inicio multicarril-Fin multicarril (p. k. 0,000-0,530)	0,5
GIRONA	ESTADO	N-2	Madrid a Francia por Barcelona	Inicio multicarril - Fin multicarril (p. k. 759,490-759,780)	0,3
GIRONA	ESTADO	N-2	Madrid a Francia por Barcelona	Inicio multicarril - Fin multicarril (p. k. 772,480 -774,210)	1,7
GIRONA	ESTADO	N-2	Madrid a Francia por Barcelona	Inicio multicarril - Fin multicarril (p. k. 776,390 - 776,850)	0,5
GIRONA	ESTADO	N-2A	Madrid a Francia por Barcelona	Figueres. Inicio multicarril-Figueres. Fin multicarril (p. k. 4,470-4,840)	0,4
GIRONA	ESTADO	N-2A	Madrid a Francia por Barcelona	Girona. Inicio multicarril-Fin multicarril (718,360-721,350)	3,0
GIRONA	CC. AA.	C-260	Figueres - Roses	Figueres (rotonda) Vilatenim-C-260z. Vila-sacra (rotonda) - Castelló d'Empúries	9,9
GIRONA	CC. AA.	C-260	Figueres - Roses	Castelló d'Empúries (Empuriabrava) - GI-614, Roses (rotonda)	3,9
GIRONA	CC. AA.	C-66	Girona - Banyoles	Sant Julià de Ramis - Cornellà del Terri	8,1
GIRONA	DIPUTACIONES	GI-V-6546	Autovía de Palafrugell a Calella		2,6

**Total Provincia** ..... **30,8**

LLEIDA	ESTADO	LL-11	Acceso Este a Lleida	Int. A-2 - Enl. N-240. Lleida (p. k. 0,000-7,950)	8,1
LLEIDA	ESTADO	N-240	Lleida - Huesca	Int. N-240A - Int. C-13. Enl. LL-11 (p. k. 87,850-89,420)	1,6
LLEIDA	ESTADO	N-240A	Lleida - Huesca	Int. N-240. Almacelles-Fin multicarril (p. k. 111,980-112,920)	0,9

**Total Provincia** ..... **10,7**

TARRAGONA	ESTADO	N-240	Tarragona a S. Sebastián y Bilbao	Int. N-340A. Tarragona - Fin multicarril (p. k. 0,350-4,980)	4,7
TARRAGONA	ESTADO	N-240	Tarragona a S. Sebastián y Bilbao	Inicio multicarril-Fin multicarril (p. k. 35,280-36,420)	1,1
TARRAGONA	ESTADO	N-340	Cádiz y Gibraltar a Barcelona	Inicio multicarril-Fin multicarril (p. k. 1079,800-1083,980)	4,9
TARRAGONA	ESTADO	N-340	Cádiz y Gibraltar a Barcelona	Inicio doble c.-Int. N-240.Tarragona. Fin doble c. (p. k. 1160,490-1161,620)	1,1
TARRAGONA	ESTADO	N-420R	Córdoba a Tarragona por Cuenca	Int. C-14 - Int. T-11 (p. k. 878,660-879,820)	1,2
TARRAGONA	ESTADO	T-11	Reus-Tarragona	Enl. A-7 Gavarras - Fin de tramo (p. k. 15,130-18,320)	3,2
TARRAGONA	CC. AA.	C-14	Eix Tarragona - Andorra	C-31B, Salou -T-11, Reus (C-14z)	5,0
TARRAGONA	CC. AA.	C-31 B	Branc de Tarragona	C-14, Salou -N-340, Tarragona (Torreforta)	10,4
TARRAGONA	CC. AA.	C-42		Tortosa (Santa Cándida, rotonda) - C-12, Tortosa	3,5
TARRAGONA	CC. AA.	C-315	Reus- Vilaseca	T-11, Reus - N-340, Reus (els Castelletes)	3,7
TARRAGONA	DIPUTACIONES	T-341	De Tortosa a Roquetes	P. k. 0,860 - P.k. 1,230	0,4
TARRAGONA	DIPUTACIONES	TV-3025	Estació L'Ametlla - N-340a	P. k. 0,580 - P. k. 0,920	0,3
TARRAGONA	DIPUTACIONES	TV-3148	La Pineda-Vilaseca	P. k. 0,000 - P. k. 3,680	3,7
TARRAGONA	DIPUTACIONES	T-319	Accesos a Port Aventura	P. k. 0,175 - 2,008	1,8

**Total Provincia** ..... **44,9**

## COMUNIDAD VALENCIANA

### AUTOPISTAS DE PEAJE

Dependientes del Estado .....	367,1
<b>Total</b> .....	<b>367,1</b>

PROVINCIA	DEPENDENCIA	CARRETERA	DENOMINACIÓN	TRAMO	KILÓMETROS
ALICANTE	ESTADO	AP-7N	Valencia a Alicante	L. p. Valencia-Alicante- Int. A-7N (p. k. 600,700-706,500)	105,6
ALICANTE	ESTADO	AP-7N	Valencia a Alicante	Int. A-7N - L. p. Alicante-Murcia (p. k. 724,080-774,350)	50,3
ALICANTE	ESTADO	AP-7NA	Valencia a Alicante	Enl. 66 Vila Joiosa - Int. A-70 (p. k. 674,430-678,000)	3,6
<b>Total Provincia</b> .....			<b>159,5</b>		
CASTELLÓN	ESTADO	AP-7N	Tarragona a Valencia	L. p. Tarragona-Castellón - L. p. Castellón-Valencia (p. k. 344,980-465,470)	119,9
<b>Total Provincia</b> .....			<b>119,9</b>		
VALENCIA	ESTADO	AP-7N	Tarragona a Valencia	L. p. Castellón-Valencia - Int. A-7N Puçol (p. k. 465,470-480,000)	14,6
VALENCIA	ESTADO	AP-7N	Valencia a Alicante	Int. A-7N - L. p. Valencia-Alicante (p. k. 526,470-600,700)	73,2
<b>Total Provincia</b> .....			<b>87,8</b>		

### AUTOPISTAS LIBRES Y AUTOVÍAS

Dependientes del Estado .....	626,1
Dependientes de la Comunidad Autónoma .....	147,6
<b>Total</b> .....	<b>773,7</b>

PROVINCIA	DEPENDENCIA	CARRETERA	DENOMINACIÓN	TRAMO	KILÓMETROS
ALICANTE	ESTADO	A-31	Alicante	L. p. Albacete-Alicante - Puerto de Alicante (p. k. 165,540-239,750)	74,2
ALICANTE	ESTADO	A-70	Circunvalación Alicante	Int. AP-7N - Int. A-7N (p. k. 0,000-31,400)	31,5
ALICANTE	ESTADO	A-77	Circunvalación Alicante	Enl. A-70 - Enl. AP-7N (p. k. 0,000-7,370)	7,7
ALICANTE	ESTADO	A-77A	Circunvalación Alicante	Enl. A-70 - Enl. A-77 (p. k. 0,000-4,070)	4,1
ALICANTE	ESTADO	A-7N	Acceso Noroeste a Alicante	Int. A-31 - L. p. Alicante-Murcia (p. k. 701,990-749,490)	47,4
ALICANTE	ESTADO	A-7N	Mediterráneo	Muro de Alcoy - L.p. Valencia (p.k. 806,450-808,500)	2,0
ALICANTE	ESTADO	A-7S	Mediterráneo	Enl. AP-7N - Int. A-7N (p. k. 431,800-491,630)	60,3
ALICANTE	ESTADO	CV-80	Autovía de Castalla	Enl. A-70 - Enl. A-77 (p.k. 16,000 - 19,700)	3,7
ALICANTE	ESTADO	EL-20	Circunvalación Elche	Inicio tramo - Fin tramo (p. k. 0,000-4,300)	4,1
ALICANTE	CC. AA.	CV-80	SAX-CASTALLA	A-31 - CV-815	15,5
<b>Total Provincia</b> .....			<b>250,5</b>		
CASTELLÓN	ESTADO	A-23	Mudéjar	L. p. Valencia-Castellón - L. p. Castellón-Teruel (p. k. 16,950-62,580)	45,7
CASTELLÓN	ESTADO	A-7N	Mediterráneo	Int. CV-10 - L. p. Castellón-Valencia (p. k. 274,170-292,890)	18,7
CASTELLÓN	ESTADO	CS-22	Nueva carretera acceso puerto de Castellón	Enl. N-340 - Puerto de Castellón (p. k. 1,220-11,340)	10,3
CASTELLÓN	CC. AA.	CV-10	La Vilavella-La Jana	A-7 - CV-13	42,9
CASTELLÓN	CC. AA.	CV-13	Benlloch-Torreblanca	CV-10 - Aeropuerto de Castelló	3,2
<b>Total Provincia</b> .....			<b>120,7</b>		
VALENCIA	ESTADO	A-23	Autovía Mudéjar	Int. V-23 - L. p. Valencia-Castellón (p. k. 0,200-16,950)	16,8
VALENCIA	ESTADO	A-3	Autovía del Este	L. p. Cuenca-Valencia - Valencia (p. k. 247,580-352,040)	103,9
VALENCIA	ESTADO	A-35	Almansa-Xàtiva	L. p. Albacete-Valencia - Int. N-430/Enl. CV-40 (p. k. 8,780-44,330)	35,8
VALENCIA	ESTADO	A-38	Valencia-Verger	Sollana - Int. N-332R (p. k. 0,000-14,500)	14,7
VALENCIA	ESTADO	A-38	Valencia-Verger	Gandía - Xeresa (p. k. 35,400-38,400)	3,0
VALENCIA	ESTADO	A-7	Autovía del Mediterráneo	L. p. Castellón-Valencia - Int. AP-7N (p. k. 292,890-298,190)	5,3
VALENCIA	ESTADO	A-7	Autovía del Mediterráneo	Int. AP-7N - Int. V-31 (p. k. 306,720-354,910)	47,9
VALENCIA	ESTADO	A-7	Autovía del Mediterráneo	Int. N-340 - Int. CV-62. Albaida (p.k. 399,570-422,680)	24,1
VALENCIA	ESTADO	A-7	Autovía del Mediterráneo	L. p. Valencia - Puerto de Albaida (p. k. 808,500-814,320)	6,0
VALENCIA	ESTADO	V-21	Puzol a Valencia	Inicio tramo p. k. 0,0 - Valencia (p. k. 0,000-18,290)	18,3
VALENCIA	ESTADO	V-23	Acceso al Puerto de Sagunto	Inicio tramo - Fin multicarril (p. k. 0,000-9,790)	9,8
VALENCIA	ESTADO	V-30	Circunvalación de Valencia	Inicio tramo p. k. 0,0 - Int. A-7N (p. k. 0,000-17,310)	17,3
VALENCIA	ESTADO	V-31	Acceso Sur a Valencia	Int. N-340 - Valencia. Cambio de pavimento (p. k. 0,000-13,580)	13,6
VALENCIA	CC. AA.	CV-30	Ronda Nord de Valencia	V-30 - Valencia	4,7
VALENCIA	CC. AA.	CV-33	Distribuidor Sur	CV-4006 - CV-36	7,6
VALENCIA	CC. AA.	CV-35	Valencia-Ademuz	CV-30 - CV-245	34,6
VALENCIA	CC. AA.	CV-36	Radial Valencia-Torrent	V-30 - A-7	12,7
VALENCIA	CC. AA.	CV-50	Tavernes Valligna-Lliria	A-7 - CV-43	5,0
VALENCIA	CC. AA.	CV-50	Tavernes Valligna-Lliria	Accés Benaguasil -CV-35	4,6
VALENCIA	CC. AA.	CV-60	L'Olleria-Gandia-Oliva	CV-610 - CV-686	11,9
VALENCIA	CC. AA.	CV-500	Valencia-Sueca (Autop. del Saler)	V-30 - CV-5010	4,9
<b>Total Provincia</b> .....			<b>402,5</b>		

**MULTICARRIL**

Dependientes del Estado .....	123,0
Dependientes de la Comunidad Autónoma .....	152,2
Dependientes de las Diputaciones .....	25,1
<b>Total</b> .....	<b>300,3</b>

PROVINCIA	DEPENDENCIA	CARRETERA	DENOMINACIÓN	TRAMO	KILÓMETROS
ALICANTE	ESTADO	A-79	Vía parque Elche-Alicante	Int. A-31 - Enl. CV-86 (p.k. 0,000-6,000)	6,0
ALICANTE	ESTADO	N-325	Alicante a Francia por Zaragoza	Inicio multicarril - Fin multicarril (p. k. 1,880 -3,330)	1,5
ALICANTE	ESTADO	N-325	Alicante a Francia por Zaragoza	Inicio multicarril - Fin multicarril (p. k. 4,020 -6,510)	2,5
ALICANTE	ESTADO	N-332	Cartagena - Valencia	Torreveja - Fin multicarril (44,260 - 71,700)	26,6
ALICANTE	ESTADO	N-332	Cartagena - Valencia	Inicio multicarril - Fin multicarril (95,810 - 97,850)	2,0
ALICANTE	ESTADO	N-332	Cartagena - Valencia	Int. N-332A - Fin desdoblamiento (p.k. 144,130 - 151,740)	7,5
ALICANTE	ESTADO	N-332	Cartagena - Valencia	Inicio multicarril en Benissa-Fin multicarril (p. k. 177,770-178,530)	0,8
ALICANTE	ESTADO	N-334	Circunvalación de Alicante	Enl. A-70 - Antigua N-332. Fin tramo (0,350-0,940)	0,6
ALICANTE	ESTADO	N-338	Cádiz y Gibraltar a Barcelona	Inicio ramal enlace - Fin multicarril (p. k. 0,000-1,480)	1,9
ALICANTE	ESTADO	N-340	Alicante a Francia por Zaragoza	Inicio multicarril - Fin multicarril (p. k. 708,340-709,460)	1,1
ALICANTE	ESTADO	N-340	Alicante a Francia por Zaragoza	Int. N-325 - Fin multicarril (p. k. 709,980 -719,680)	9,7
ALICANTE	ESTADO	N-340	Alicante a Francia por Zaragoza	Inicio multicarril - Fin multicarril (p. k. 721,120-722,260)	2,1
ALICANTE	ESTADO	N-340	Alicante a Francia por Zaragoza	Inicio multicarril. Alcoy - Fin multicarril (p. k. 796,040-798,980)	3,0
ALICANTE	ESTADO	N-340	Alicante a Francia por Zaragoza	Inicio multicarril - Fin multicarril (p. k. 802,670-805,800)	3,1
ALICANTE	ESTADO	N-340A	Alicante a Francia por Zaragoza	Int. N-340. Elche - Int. N-340. Elche (p. k.718,500-722,850)	4,4
ALICANTE	CC. AA.	CV-70	Alcoi-Benidorm	Acceso a Polop - N-332	6,7
ALICANTE	CC. AA.	CV-81	Ontinyent - Villena - Yecla	Accesos a Villena	1,9
ALICANTE	CC. AA.	CV-84	Elx-Novelda	A-7 - N-325	6,9
ALICANTE	CC. AA.	CV-86	Vía Parc Alacant-Elx	A-340 - EL-20	8,1
ALICANTE	CC. AA.	CV-95	Torreveja - Orihuela	CV-925 - CV-930	0,5
ALICANTE	CC. AA.	CV-725	Ondara-Dénia	CV-724 - Dénia	2,4
ALICANTE	CC. AA.	CV-821	Sant Vicent- Sant Joan	A-77a- Sant Joan d' Alacant	9,6
ALICANTE	CC. AA.	CV-835	Novelda - Monóver	Acc. O. Novelda - Ac. S. Novelda	1,3
ALICANTE	CC. AA.	CV-855	Elx - Dolores	Ronda Elx - CV-851	8,3
ALICANTE	CC. AA.	CV-865	Elx- Santa Pola	Acc. O. Santa Pola - N-332	2,0
ALICANTE	CC. AA.	CV-905	Benijófar -Torreveja	AP-7 - Torreveja	10,4
ALICANTE	DIPUTACIONES	CV-740	De la N-332 a Jávea por Teulada y Poble Nou	P. k. 0,000 - 1,620	1,6
ALICANTE	DIPUTACIONES	CV-743	Teulada a Moraira	P. k. 5,140 - 5,650	0,5
ALICANTE	DIPUTACIONES	CV-767	Finestrat-La Cala	P. k. 3,520 - 5,350	1,8
ALICANTE	DIPUTACIONES	CV-7651-2	Carretera CV-765 entre N-332 y el Albir (T.m. Altea y Alfa	P. k. 1,410 -2,200	0,8
ALICANTE	DIPUTACIONES	CV-770	Villajoyosa a la CV-70 por Sella y Alcoleja	P. k. 0,000 - 0,640	0,6
ALICANTE	DIPUTACIONES	CV-777	El Campello a Busot	P. k. 0,000 - 0,470	0,5
ALICANTE	DIPUTACIONES	CV-802	Inters. CV-80 en Onil a la CV-801 en Ibi	P. k. 3,700 - 5,650	2,0
ALICANTE	DIPUTACIONES	CV-828	Alicante a San Vicente del Raspeig	P. k. 0,000 - 5,050	5,1
ALICANTE	DIPUTACIONES	CV-8220	Alicante a Villafranqueza	P. k. 3,700 - 5,650	2,6
ALICANTE	DIPUTACIONES	CV-832	Novelda a Castillo de la Mola	P. k. 0,000 - 0,320	0,3
ALICANTE	DIPUTACIONES	CV-853	Elche a la Marina	P. k. 0,000 - 0,290	0,3
<b>Total Provincia</b> .....			<b>146,9</b>		

CASTELLÓN	ESTADO	CS-22	Nueva carretera acceso Puerto de Castellón	Inicio tramo p. k. 0 - Enl. N-340 (p. k. 0,000-1,220)	1,3
CASTELLÓN	ESTADO	N-225	Circunvalación de Castellón	Inicio multicarril - Int. A-7N (p.k. 15,090-16,230)	1,1
CASTELLÓN	ESTADO	N-225	Circunvalación de Castellón	Int. A-7N - Fin multicarril (p. k. 18,430-18,530)	0,1
CASTELLÓN	ESTADO	N-232	Vinaroz a Santander	Int. N-430. Vinaroz - Fin multicarril (p. k. 0,000-0,610)	0,6
CASTELLÓN	ESTADO	N-340A	Cádiz y Gibraltar a Barcelona	Enl. N-340 - Fin multicarril (p. k. 969,510-970,070)	0,6
CASTELLÓN	CC. AA.	CV-16	Castelló- L'Alcora	N-340 - CV-1541	9,2
CASTELLÓN	CC. AA.	CV-18	Castelló-Almenara	CS-22 - Acceso Nules	15,3
CASTELLÓN	CC. AA.	CV-20	Villarreal-Puebla de Arenoso	AP-7 - CV-21	10,7
CASTELLÓN	CC. AA.	CV-135	Benicarló- CV-10	Benicarló- Calig	1,4
CASTELLÓN	CC. AA.	CV-149	Castelló- Benicàssim	Castellón de la Plana - Benicàssim	7,0
CASTELLÓN	CC. AA.	CV-151	Castelló - Borriol	N-340 - CV-10	2,2
<b>Total Provincia</b> .....			<b>49,5</b>		

VALENCIA	ESTADO	N-337	Acceso al Puerto de Gandia	Inicio multicarril - Fin multicarril (p. k. 1,550 - 1,960)	0,4
VALENCIA	ESTADO	A-7N	Cádiz y Gibraltar a Barcelona	Int. N-430 - Int. V-31/A-7N (p. k. 354,910-394,790)	39,3
VALENCIA	ESTADO	N-344	Almería a Valencia por Yecla	Inicio multicarril - Int. A-35 (p. k.132,090-133,190)	1,1
VALENCIA	ESTADO	A-7	Autovía del Mediterráneo	Int. A-35/Enl. CV-40 - Int. N-340 (p. k. 394,790-399,570)	4,2
VALENCIA	ESTADO	V-11	Acceso al Aeropuerto de Valencia	Inicio tramo. p. k. 0,0 - Int. N-220 (p. k. 0,000-1,500)	1,5
VALENCIA	CC. AA.	CV-25	Lliria-Segorbe	Lliria- Rotonda Sant Gerard	1,5
VALENCIA	CC. AA.	CV-31	Distribuidor Norte	CV-30 - CV-35	3,1
VALENCIA	CC. AA.	CV-32	Eix de la Gombalda	V-21 - CV-300	3,0
VALENCIA	CC. AA.	CV-32	Eix de la Gombalda	Acceso Massamagrell - A-7	2,8
VALENCIA	CC. AA.	CV-33	Distribuidor Sud	V-31 - CV-4006	1,1
VALENCIA	CC. AA.	CV-42	Alzira-Almussafes	CV-43 - CV-5121	1,8
VALENCIA	CC. AA.	CV-42	Alzira-Almussafes	CV-516 - Accés Pol. Industrial	1,0
VALENCIA	CC. AA.	CV-42	Alzira-Almussafes	Glorieta Norte Almussafes - A-7	4,2
VALENCIA	CC. AA.	CV-81	Ontinyent - Villena - Yecla	Accessos a Ontinyent norte	0,7
VALENCIA	CC. AA.	CV-81	Ontinyent - Villena - Yecla	Accessos a Ontinyent sur	0,6
VALENCIA	CC. AA.	CV-81	Ontinyent - Villena - Yecla	Accessos a Bocairant	0,7
VALENCIA	CC. AA.	CV-300	El Puig- Meliana	CV-306 - Foios	6,8
VALENCIA	CC. AA.	CV-365	Acceso Noroeste Paterna	CV-35 - CV-367	2,3
VALENCIA	CC. AA.	CV-366	Acceso Este Torrent	CV-33 - LV-Torrent	2,0
VALENCIA	CC. AA.	CV-400	Avinguda del Sud	V-30 - CV-33	5,8
VALENCIA	CC. AA.	CV-407	Picanya-Paiporta-Sedaví	CV-400 - CV-4001 (Benetússer)	0,7
VALENCIA	CC. AA.	CV-410	Ronda Alaquás - Aldaia	CV-36 - A-3	3,8
VALENCIA	CC. AA.	CV-515	Algemesí - Sueca	Accesos Sueca	0,3
VALENCIA	CC. AA.	CV-610	Xàtiva-El Morquí	Accesos al Genovés	0,4
VALENCIA	CC. AA.	CV-645	Canals-Xàtiva	CV-610 - CV-567	4,9
VALENCIA	CC. AA.	CV-660	Font D. L. Figuera - Ontinyent	CV-6601 (Ac. Ontinyent) - Rotonda	0,7
VALENCIA	DIPUTACIONES	CV-336	Ribaroja de Túria a Bétera	San Antonio de Benagéber a Bétera	3,5
VALENCIA	DIPUTACIONES	CV-370	Manises - Pedralba	Manises - Riba roja	5,5
<b>Total Provincia</b> .....			<b>104,0</b>		

## EXTREMADURA

### AUTOPISTAS LIBRES Y AUTOVÍAS

Dependientes del Estado .....	575,7
Dependientes de la Comunidad Autónoma .....	124,0
<b>Total</b> .....	<b>699,7</b>

PROVINCIA	DEPENDENCIA	CARRETERA	DENOMINACIÓN	TRAMO	KILÓMETROS
BADAJEZ	ESTADO	A-5	Suroeste	L. p. Cáceres-Badajoz - Frontera España-Portugal (p. k. 301,770-407,830)	106,9
BADAJEZ	ESTADO	A-66	Ruta de la Plata	L. p. Cáceres-Badajoz - Enl. N-430 Torrefresneda (p. k. 598,060-617,880)	19,7
BADAJEZ	ESTADO	A-66	Ruta de la Plata	Int. A-5 Mérida - L. p. Badajoz-Huelva (p. k. 623,910-739,810)	112,2
BADAJEZ	CC. AA.	EX-A2	Autovía Miajadas-Vegas Altas	P. k. 7,470 - 24,620	16,9
<b>Total Provincia</b> .....			<b>255,6</b>		

CÁCERES	ESTADO	A-5	Suroeste	L. p. Toledo-Cáceres - L. p. Cáceres-Badajoz (p. k. 168,090-301,770)	126,1
CÁCERES	ESTADO	A-58	Autovía Trujillo-Cáceres	Int. A-5 - Fin tramo (p. k. 0,000-45,526)	45,4
CÁCERES	ESTADO	A-66	Ruta de la Plata	L. p. Salamanca-Cáceres - L. p. Cáceres-Badajoz (p. k. 424,790-598,060)	165,5
CÁCERES	CC. AA.	EX-A1	Navalmoral de la Mata a Portugal	Navalmoral de la Mata-Río Tietar	29,4
CÁCERES	CC. AA.	EX-A1	Navalmoral de la Mata a Portugal	Río Tietar-Plasencia	22,9
CÁCERES	CC. AA.	EX-A1	Navalmoral de la Mata a Portugal	Plasencia-Galisteo	11,1
CÁCERES	CC. AA.	EX-A1	Navalmoral de la Mata a Portugal	Galisteo- El Batán	10,2
CÁCERES	CC. AA.	EX-A1	Navalmoral de la Mata a Portugal	El Batán - Coria	10,6
CÁCERES	CC. AA.	EX-A1	Navalmoral de la Mata a Portugal	Coria - Moraleja	10,2
CÁCERES	CC. AA.	EX-A1	Navalmoral de la Mata a Portugal	Moraleja este - Moraleja oeste	5,3
CÁCERES	CC. AA.	EX-A2	Miajadas - Vegas Altas	P. k. 0,000 - p. k. 7,460	7,4
<b>Total Provincia</b> .....			<b>444,1</b>		

### MULTICARRIL

Dependientes del Estado .....	35,9
Dependientes de la Comunidad Autónoma .....	27,2
<b>Total</b> .....	<b>63,2</b>

PROVINCIA	DEPENDENCIA	CARRETERA	DENOMINACIÓN	TRAMO	KILÓMETROS
BADAJEZ	ESTADO	BA-20	Circunvalación a Badajoz	Enl. A-5/N-5A - Int. Ex100. Badajoz (p. k. 0,000-7,730)	7,9
BADAJEZ	ESTADO	N-430A	Badajoz a Xátiva	Int. BA-20. Badajoz - Int. N-432A. Badajoz (p.k. 0,000 - 1,500)	1,5
BADAJEZ	ESTADO	N-432	Badajoz a Granada	Int. BA-20/N-432A. Badajoz - Fin multicarril (p.k. 0,000 -1,690)	1,6
BADAJEZ	ESTADO	N-432	Badajoz a Granada	Zafra. Inicio multicarril - Zafra. Fin multicarril (p. k. 72,130-74,580)	2,5
BADAJEZ	ESTADO	N-502	Ávila a Córdoba	Inicio multicarril-Fin multicarril (p. k. 243,740 - 244,110)	0,4
BADAJEZ	ESTADO	N-5A	Madrid a Portugal por Badajoz	Inicio multicarril - Int. BA-20/Enl. A-5 (p. k. 395,030-395,300)	0,3
BADAJEZ	ESTADO	N-630	Gijón a Puerto de Sevilla por Badajoz	Mérida. Inicio multicarril- Mérida. Fin multicarril (p. k. 618,700-619,110)	0,4
BADAJEZ	ESTADO	N-630	Gijón a Puerto de Sevilla por Badajoz	Mérida. Inicio multicarril - Int. N-5A. Mérida (p. k. 619,410-620,680)	1,3
BADAJEZ	CC. AA.	EX-103	Puebla de Alcocer a EX-201 por Llerena	Travesía de Castuera	1,1
BADAJEZ	CC. AA.	EX-107	Badajoz a Portugal por Villanueva del Fresno	Travesía de Badajoz	1,7
BADAJEZ	CC. AA.	EX-107	Badajoz a Portugal por Villanueva del Fresno	Travesía de Olivenza	1,4
BADAJEZ	CC. AA.	EX-112	Zafra a Villanueva del Fresno	Tramo pasos inferiores FFCC	1,6
BADAJEZ	CC. AA.	EX-206	Cáceres a Villanueva de la Serena	Don Benito - Villanueva de la Serena	4,1
BADAJEZ	CC. AA.	EX-310	Badajoz a Valverde de Leganés	Travesía de Badajoz	2,8
BADAJEZ	CC. AA.	EX-322	Cabeza del Buey a Puebla de Alcocer	Embalse de la Serena	1,3
BADAJEZ	CC. AA.	EX-347	Villanueva de la Serena a La Haba	Zona urbana Villanueva de la Serena	0,2
BADAJEZ	CC. AA.	EX-362	N-432 a Fuente del Maestre	Travesía de Fuente del Maestre	0,5
BADAJEZ	CC. AA.		Puente Lusitania en Mérida		0,6
BADAJEZ	CC. AA.		Puente de la Autonomía en Badajoz		0,3
BADAJEZ	CC. AA.		Puente Real en Badajoz		1,0
<b>Total Provincia</b> .....			<b>32,4</b>		

CÁCERES	ESTADO	N-521	Trujillo-Cáceres	Int. N-521. Cáceres - Inic. Cesión (p.k. 42,510 - 47,130)	4,2
CÁCERES	ESTADO	N-521	Trujillo-Cáceres	Fin cesión - Int. CC-11. Cáceres (p.k. 47,387 - 48,662)	1,3
CÁCERES	ESTADO	CC-21	Acceso Oeste a Cáceres	Int. CC-11. Cáceres - Int. N-521 (p. k. 49,240-52,410)	3,3
CÁCERES	ESTADO	N-630	Gijón a Puerto de Sevilla por Badajoz	Plasencia. Fin multicarril-Plasencia. Fin doble c. (p. k. 474,330-475,830)	1,5
CÁCERES	ESTADO	N-630	Gijón a Puerto de Sevilla por Badajoz	Enl. A-66 - Fin multicarril (p.k. 546,240 - 556,670)	9,9
CÁCERES	CC. AA.	EX-304	Ronda Sur de Plasencia		8,8
CÁCERES	CC. AA.	EX-390	Cáceres a Torrejón el Rubio	Travesía de Cáceres	1,8
<b>Total Provincia</b> .....			<b>30,8</b>		

## GALICIA

### AUTOPISTAS DE PEAJE

Dependientes del Estado .....	273,0
Dependientes de la Comunidad Autónoma .....	54,3
<b>Total</b> .....	<b>327,3</b>

PROVINCIA	DEPENDENCIA	CARRETERA	DENOMINACIÓN	TRAMO	KILÓMETROS
A CORUÑA	ESTADO	AP-53	Autopista Central Galicia (Santiago-Alto Santo Domingo)	Int. N-525/SC-11 - L. p. A Coruña-Pontevedra (p. k. 0,000-17,900)	17,8
A CORUÑA	ESTADO	AP-9	Autopista del Atlántico (Ferrol-Frontera Portuguesa)	Enl. 3 AC.-11 A Coruña - L. p. A Coruña-Pontevedra (p. k. 2,630-94,750)	92,3
A CORUÑA	ESTADO	AP-9F	Autopista del Atlántico (Ferrol-Frontera Portuguesa)	Int. AP-9 - Enl. FE-13/Int. FE-15 (p. k. 0,000-36,190)	36,2
A CORUÑA	CC. AA.	AG-55	A Coruña - Carballo	A Coruña a Carballo	33,3
<b>Total Provincia</b> .....			<b>179,6</b>		

PONTEVEDRA	ESTADO	AP-53	Autopista Central Galicia (Santiago-Alto Santo Domingo)	L. p. A Coruña-Pontevedra - Enl. 8 Alto Santo Domingo (p. k. 17,900-56,600)	38,8
PONTEVEDRA	ESTADO	AP-9	Autopista del Atlántico (Ferrol-Frontera Portuguesa)	L. p. A Coruña-Pontevedra - Enl. A-55 Tuy (p. k. 94,750-177,860)	83,1
PONTEVEDRA	ESTADO	AP-9V	Autopista del Atlántico (Ferrol-Frontera Portuguesa)	Int. AP-9 - Vigo (p. k. 0,200-5,110)	4,8
PONTEVEDRA	CC. AA.	AG-57	Puxeiros (AP-9) - Val Miñor	Enlace Baiona - VG-20	17,1
PONTEVEDRA	CC. AA.	AG-57 N	Ramal a Nigrán	Ramal a Nigrán	3,9
<b>Total Provincia</b> .....			<b>147,7</b>		

### AUTOPISTAS LIBRES Y AUTOVÍAS

Dependientes del Estado .....	558,9
Dependientes de la Comunidad Autónoma .....	193,5
<b>Total</b> .....	<b>752,4</b>

PROVINCIA	DEPENDENCIA	CARRETERA	DENOMINACIÓN	TRAMO	KILÓMETROS
A CORUÑA	ESTADO	A-54	Autovía Lugo-Santiago	Int. N-634/N-547. Lavacolla - Enl. SC-20 Santiago Compostela (p.k. 84,375-93,400)	9,0
A CORUÑA	ESTADO	A-6	Autovía del Noroeste	L. P. L. Lugo-A Coruña -Acc. AG-55 (p. k. 540,470-593,190)	52,7
A CORUÑA	ESTADO	AC-14	Tercera Ronda A Coruña ( A-6 /A Coruña)	Inicio tramo - Intersección A-6 (p. k. 0,000-10,230)	10,2
A CORUÑA	CC. AA.	AG-11	Padrón (N-550) - Ribeira (AC-550)	Padrón-Ribeira	40,1
A CORUÑA	CC. AA.	AG-13	O'Castelo (VG-1.3) - Santa María de Vigo (A-6)	O'Castelo (VG-1.3) - Coiro (N-VI)	2,0
A CORUÑA	CC. AA.	AG-56	A Rocha (SC-20)-Brión (AC-543)	A Rocha-Brión	12,3
A CORUÑA	CC. AA.	AG-58	Penelas (AG-59)-Cacheiras (AC-841)	Penelas-Cacheiras	1,4
A CORUÑA	CC. AA.	AG-59	Santiago Compostela (AP-53)-Pontevedra (AC-841)	Santiago-Pontevea	6,5
A CORUÑA	CC. AA.	AG-64	Ferrol-Vilalba	Ferrol-Límite de provincia	39,8
<b>Total Provincia</b> .....			<b>174,0</b>		

LUGO	ESTADO	A-6	Autovía del Noroeste	L. p. León-Lugo - L. p. Lugo-A Coruña (p. k. 430,860-540,470)	109,8
LUGO	ESTADO	A-8	Autovía del Cantábrico	L. p. Asturias-Lugo - Fin tramo (p. k. 506,080-523,610)	17,6
LUGO	ESTADO	A-8	Autovía del Cantábrico	Barreiros - Lourenzá (p. k. 523,610-534,810)	11,2
LUGO	ESTADO	A-8	Autovía del Cantábrico	Lourenzá - Mondoñedo (p. k. 534,810-541,900)	7,0
LUGO	ESTADO	A-8	Autovía del Cantábrico	Mondoñedo - Acc. A-6 - Fin tramo (p. k. 541,900-593,040)	50,6
LUGO	ESTADO	A-54	Autovía Lugo - Santiago	Int. A-6 - Int. N-540 (p.k. 0,000-12,217)	12,2
LUGO	ESTADO	A-54	Autovía Lugo - Santiago	Int. N-540 - Int. N-547 (p.k. 12,217-23,092)	10,9
LUGO	ESTADO	A-54	Autovía Lugo - Santiago	Int. N-547 - Int. N-547 (p.k. 23,092-38,371)	15,3
LUGO	ESTADO	LU-12	N-540 - Vilamoure	Int. A-54 - Int. N-540 (p.k. 0,000-3,740)	3,7
LUGO	CC. AA.	AG-64	Ferrol-Vilalba	Límite de provincia- Vilalba (A-8)	16,2
<b>Total Provincia</b> .....			<b>254,4</b>		

OURENSE	ESTADO	A-52	Autovía de las Rías Bajas	L. p. Zamora-Ourense -L. p. Ourense-Pontevedra (p. k. 112,480-267,110)	153,9
OURENSE	ESTADO	A-75	Verín - Frontera Portuguesa	Verín - Frontera Portuguesa (p. k. 0,000-12,722)	12,8
OURENSE	ESTADO	OU-11	Acceso Centro a Ourense	Int. N-120/Enl. N-525 - Int. A-52 (p. k. 0,000-1,940)	1,6
OURENSE	CC. AA.	AG-31	Saída 217 (A-52) - Celanova (OU-540)	Saída 217 (A-52) - Celanova (OU-540)	18,1
OURENSE	CC. AA.	AG-53	Alto de Santo Domingo (AP-53)-Barbantes (A-52)	Límit. provincia - Barbantes (A-52)	24,7
OURENSE	CC. AA.	AG-54	AG-53 - O Carballiño (N-451)	AG-53 - O Carballiño (N-541)	5,2
<b>Total Provincia</b> .....			<b>216,3</b>		

PONTEVEDRA	ESTADO	A-52	Autovía de las Rías Bajas	L. p. Ourense-Pontevedra - Enl. A-55 Carracido (p. k. 267,110-306,290)	39,1
PONTEVEDRA	ESTADO	A-55	Autovía Vigo - Tui	Fin multicarril. Inicio Autovía-Frontera Portugal IP-1 (p. k. 2,740-31,020)	28,3
PONTEVEDRA	ESTADO	PO-11	Acceso al Puerto de Marín	Int. PO-10 - Fin multicarril. Marín (p. k. 0,000-3,510)	3,6
PONTEVEDRA	ESTADO	VG-20	Segundo cinturón de Vigo	Fin multicarril. Inicio Autovía - Int. AG-57 (p. k. 2,080-11,200)	9,4
PONTEVEDRA	CC. AA.	AG-41	Curro (PO-531) - Sanxenxo (VG-4.1)	Peaje AP-9 - Sanxenxo	18,8
PONTEVEDRA	CC. AA.	AG-51	Saída 291 - Plisán	Saída 291 Lira (A-52) - Enl. Leirado (PO-402)	2,4
PONTEVEDRA	CC. AA.	AG-53	Alto de Santo Domingo (AP-53)-Barbantes (A-52)	Alto Santo Domingo - Límite provincia	6,2
<b>Total Provincia</b> .....			<b>107,7</b>		



**MULTICARRIL**

Dependientes del Estado .....	81,2
Dependientes de la Comunidad Autónoma .....	14,5
<b>Total</b> .....	<b>95,6</b>

PROVINCIA	DEPENDENCIA	CARRETERA	DENOMINACIÓN	TRAMO	KILÓMETROS
A CORUÑA	ESTADO	AC-10	AC-11 (Alfonso Molina)-AC-1-2 (N-6 S. Pedro Nos)	Enl. AC-11. A Coruña - Enl. A-12 (p. k. 0,000-1,670)	1,7
A CORUÑA	ESTADO	AC-11	Avda. Alfonso Molina de A Coruña	Int. AC-12 A. Coruña - Int. AC-12 (p. k. 0,000-4,140)	5,1
A CORUÑA	ESTADO	AC-12	San Pedro de Nos - Puerto de A Coruña	Int. AC-11. A Coruña - Int. N-6. Perillo (p. k. 0,000-7,200)	7,7
A CORUÑA	ESTADO	AC-12	San Pedro de Nos - Puerto de A Coruña	El Sejal - Int. N-6. Mesón de Auga (p. k. 7,200-9,020)	1,8
A CORUÑA	ESTADO	FE-11	La Trinchera-El Ponto	Enl. FE-14. Ferrol - Int. AC-862 (p. k. 0,000-6,240)	6,4
A CORUÑA	ESTADO	FE-12	Freixeiro- Río do Pozo	Acceso AP-9F - Int. DP-5401 (p. k. 0,000-2,170)	2,1
A CORUÑA	ESTADO	FE-13	Montón-Catabois	Enl. FE-14. Ferrol - Int. AC-11. Ferrol (p. k. 0,000-3,700)	3,8
A CORUÑA	ESTADO	FE-14	Fene-Puerto	Int. AC-862. Ferrol - Int. N-651. Fene (p. k. 0,000-4,860)	5,3
A CORUÑA	ESTADO	FE-15	Acceso al Puerto exterior de El Ferrol	Int. AP-9F/Enl. FE-13 - Puerto Ferrol (p. k. 36,190-39,660)	3,5
A CORUÑA	ESTADO	N-550	La Coruña a Tuy	Int. SC-20 - Fin multicarril (p. k. 67,100-68,690)	1,6
A CORUÑA	ESTADO	N-6	Madrid - A Coruña	Inicio multicarril-Espiritu Santo. Fin multicarril (p. k. 579,850-5802,150)	0,3
A CORUÑA	ESTADO	N-651	Acceso al Puerto de El Ferrol	Int. N-6A. Betanzos-Betanzos. Fin multicarril (p. k. 0,000-0,310)	0,3
A CORUÑA	ESTADO	N-651	Acceso al Puerto de El Ferrol	Inicio multicarril-Fin multicarril (p. k. 27,690 -28,460)	0,7
A CORUÑA	ESTADO	N-6A	Madrid - A Coruña	Betanzos. Inicio multicarril-Betanzos. Fin doble c. (p. k. 582,440-582,690)	0,3
A CORUÑA	ESTADO	SC-11	Acceso A-9 - Cornes	Int. SC-20 En Santiago - Int. AP-53/N-525 (p. k. 0,000-2,480)	2,5
A CORUÑA	ESTADO	SC-20	Circunvalación Santiago Compostela	Inicio multicarril - Int. N-550 (p. k. 0,130-10,350)	10,2
A CORUÑA	ESTADO	SC-21	Acceso al Aeropuerto de Santiago Compostela	A-54 - Aeropuerto (p. k. 0,000-1,160)	1,2
A CORUÑA	CC. AA.	AC-163	Sada (AC-162) - Mera (AC-173)	P. k. 0,000 al 0,410	0,4
A CORUÑA	CC. AA.	AC-552	A Coruña (A Grela) - Cee (AC-550)	A Grela - AG-55	2,1
<b>Total Provincia</b> .....			<b>56,9</b>		
LUGO	ESTADO	N-120	Logroño - Vigo	Inicio multicarril-Fin multicarril (p. k. 500,670-502,820)	2,2
LUGO	ESTADO	N-6	Madrid - A Coruña	Int. N-650A. Lugo Norte. Inicio doble c.-Fin doble c. (p. k. 504,970-507,370)	2,6
LUGO	ESTADO	N-640	Vegadeo a Puerto Villagarcía de Arousa	Enl. A-6 - Int. N-640A (p. k. 88,120-89,540)	1,4
LUGO	ESTADO	N-640	Vegadeo a Puerto Villagarcía de Arousa	Ini. doble c. - Int. N-650A. Lugo (cerca Albeiras) Fin doble (p. k. 92,120-92,540)	0,4
LUGO	ESTADO	LU-11	Circunvalación de Lugo	Int. N-VI - Int. N-650A (p. k. 0,000-4,500)	4,5
LUGO	CC. AA.	LU-021	A Campiña (N-640) - Tolda de Castela (N-VI)	A Campiña (N-640) - O Carqueixo (LU-530)	2,4
<b>Total Provincia</b> .....			<b>13,5</b>		
OURENSE	ESTADO	N-120	Camino de Santiago	Int. N-525. Ourense-Fin multicarril (p. k. 570,970-574,370)	3,4
OURENSE	ESTADO	N-120A	Logroño a Vigo	Ourense - Enl. N-120 (p. k. 568,750-571,040)	2,3
OURENSE	ESTADO	N-525	Zamora a Santiago	Inicio multicarril - Fin multicarril.Ourense (p. k. 237,000-238,750)	1,8
OURENSE	ESTADO	N-542	Acceso a Ourense	Int. 525. Ourense - Enl. N-120A (p. k. 570,220-570,970)	0,8
OURENSE	CC. AA.	OU-536	Ourense - A Pobra de Trives (OU-636)	P. k. 0,000 al 2,000	2,0
OURENSE	CC. AA.	OU-538	Noalla (N-525) - Polígono Industrial	Noalla (N-525) - Polígono Industrial de San Cibrao das Viñas	1,1
<b>Total Provincia</b> .....			<b>11,3</b>		
PONTEVEDRA	ESTADO	A-55	Vigo - Tui	Vigo - Fin multicarril. Inicio Autovía (p. k. 0,150-2,740)	2,6
PONTEVEDRA	ESTADO	N-541	Orense a Pontevedra	Pontevedra. Inicio doble c. Acc. N-550. Pontevedra. (p. k. 93,170-93,570)	0,4
PONTEVEDRA	ESTADO	N-541	Orense a Pontevedra	Inicio doble - Fin multicarril (p. k. 93,780-93,930)	0,2
PONTEVEDRA	ESTADO	PO-10	Circunvalación de Pontevedra	Int. PO-11 - Enl. N-550. Pontevedra (p. k. 0,000-1,300)	1,3
PONTEVEDRA	ESTADO	PO-12	Conexión A-67 y N-611	Int. PO-11 - Mollabao (p.k. 0,000-1,280)	1,2
PONTEVEDRA	ESTADO	VG-20	Segundo Cinturón de Vigo	Inicio tramo-Fin multicarril. Inicio Autovía (p. k. 0,210-2,080)	1,9
PONTEVEDRA	CC. AA.	PO-010	Balsa (VG-20) - Polígono Industrial de Balaidos	P. k. 0,00 al 1,32 y 13,85 al 14,47	0,6
PONTEVEDRA	CC. AA.	PO-205	Silleda (N-525) - Vila de Cruces	P. k. 0,00 al 1,32 y 13,85 al 14,47	1,9
PONTEVEDRA	CC. AA.	PO-316	A Lanzada (PO-550) - O Grove	P. k. 0,00 al 1,86	1,8
PONTEVEDRA	CC. AA.	PO-531	Pontevedra - Baión (N-640)	P. k. 0,31 al 1,45	1,1
PONTEVEDRA	CC. AA.	PO-552	Vigo-Tui	P. k. 12,84 al 13,13 y 14,36 - 15,00	0,9
<b>Total Provincia</b> .....			<b>13,9</b>		

## MADRID, COMUNIDAD DE

### AUTOPISTAS DE PEAJE

Dependientes del Estado .....	160,8
<b>Total</b> .....	<b>160,8</b>

PROVINCIA	DEPENDENCIA	CARRETERA	DENOMINACIÓN	TRAMO	KILÓMETROS
MADRID	ESTADO	AP-41	Madrid-Toledo-Córdoba	Int. R-5 - L. p. Madrid- Toledo (p. k. 0,000 - 11,110)	11,6
MADRID	ESTADO	AP-6	Autopista Noroeste	Int. A-6 - L. p. Madrid-Segovia (p. k. 39,580 - 53,660)	14,1
MADRID	ESTADO	M-12	Eje Aeropuerto de Madrid (M-40 a A-1)	Inicio tramo. PK. O - Enl. A-1 (p.k. 0,000 - 10,590)	10,5
MADRID	ESTADO	R-2	M-40-Guadalajara	Enl. 1. M-40 - Enl. 3. Jarama. Int. M-50 (p.k. 0,000-10,520)	10,5
MADRID	ESTADO	R-2	M-40-Guadalajara	Enl. 5 Paracuellos Int. M-50-L. p. Madrid-Guadalajara (p. k. 15,570-37,510)	21,9
MADRID	ESTADO	R-3	M-40-Arganda del Rey	Int. M-23 - Enl. 1. M-40/M-23 (p.k. 0,000-1,310)	1,3
MADRID	ESTADO	R-3	M-40-Arganda del Rey	Enl. 1 M-40/M-23 - Int. A-3 (p. k. 1,310-29,530)	29,4
MADRID	ESTADO	R-4	M-50-Ocaña	Enl. 1 M-50 - L. p. Madrid-Toledo (p. k. 0,000-17,880)	18,0
MADRID	ESTADO	R-4	M-50-Ocaña	L. p. Toledo-Madrid - L. p. Madrid-Toledo (p. k. 30,850-37,280)	6,4
MADRID	ESTADO	R-5	M-40-Navalcarnero	Int. M-40 - Int. A-5 (p. k. 0,000-31,600)	32,0
MADRID	ESTADO	M-50	Circunvalación de Madrid	Int. A-1 - Int. M-45 (p.k. 4,130 - 9,200)	5,1

### AUTOPISTAS LIBRES Y AUTOVÍAS

Dependientes del Estado .....	493,6
Dependientes de la Comunidad Autónoma .....	128,2
<b>Total</b> .....	<b>621,8</b>

PROVINCIA	DEPENDENCIA	CARRETERA	DENOMINACIÓN	TRAMO	KILÓMETROS
MADRID	ESTADO	A-1	Autovía del Norte	Enl. M-40 - L. p. Madrid-Segovia (p. k. 12,690-95,600)	81,7
MADRID	ESTADO	A-1A	Autovía del Norte	Int. A-1. El Molar - Int. A-1 (p. k. 40,650-47,350)	6,6
MADRID	ESTADO	A-2	Autovía del Nordeste	Madrid - L. p. Madrid-Guadalajara (p. k. 5,900-38,760)	33,5
MADRID	ESTADO	A-3	Autovía del Este	Enl. M-30 - L. p. Madrid-Cuenca (p. k. 3,280-70,570)	67,4
MADRID	ESTADO	A-4	Autovía del Sur	Int. M-30 - L. p. Madrid-Toledo (p. k. 3,720-35,310)	31,6
MADRID	ESTADO	A-4	Autovía del Sur	L. p. Toledo-Madrid - L. p. Madrid-Toledo (p. k. 45,230-52,030)	6,7
MADRID	ESTADO	A-42	Autovía de Toledo	Inicio de tramo - L. p. Madrid-Toledo (p. k. 4,200-30,520)	26,4
MADRID	ESTADO	A-5	Autovía del Suroeste	Enl. M-40 - L. p. Madrid-Toledo (p. k. 10,320-37,280)	27,4
MADRID	ESTADO	A-5R	Autovía del Suroeste	Int. M-40 - Int. A-5 (p. k. 0,000-2,680)	2,7
MADRID	ESTADO	A-6	Autovía del Noroeste	Enl. M-30 - Int. AP-6 (p. k. 7,500-39,560)	32,0
MADRID	ESTADO	M-11	Acceso al aeropuerto de Madrid desde la M-30	Int. M-30 - Int. M-14 (p. k. 0,000-10,320)	10,0
MADRID	ESTADO	M-13	Eje Este-Oeste (aeropuerto de Madrid)	Inicio tramo p. k. 0,0 - Enl. M-11/Int. M-14 (p. k. 0,000 0-4,270)	4,2
MADRID	ESTADO	M-14	Acceso al aeropuerto de Madrid desde la A-2	Int. M-40 - Enl. M-11 / Int. M-13 (p. k. 6,790-9,780)	3,0
MADRID	ESTADO	M-21	Variante de la A-2. Conexión M-40 y M-50	Int. M-40 - Int. M-50VS (p. k. 0,000-7,900)	7,9
MADRID	ESTADO	M-23	Conexión M-30 y M-40 con la R-3	Enl. M-30 - Int. M-40 (p. k. 0,000-4,170)	4,2
MADRID	ESTADO	M-31	Eje Sureste. Conexión M-40 y M-50	Inicio tramo p. k. 0,0 - Int. M-50 (p. k. 0,000-5,250)	5,1
MADRID	ESTADO	M-40	Circunvalación de Madrid	Enl. A-1. p. k. 0,0 - Enl. A-1 (p. k. 0,000-61,120)	62,1
MADRID	ESTADO	M-50	Circunvalación de Madrid	Int. A-1 - Inicio peaje (p.k. 0,000 - 4,130)	4,3
MADRID	ESTADO	M-50	Circunvalación de Madrid	Int. A-1 - Int. M-45 (p. k. 9,200-23,530)	15,0
MADRID	ESTADO	M-50	Circunvalación de Madrid	Int. M-45 - Int. A-6 (p. k. 23,230-85,440)	61,9
MADRID	CC. AA.	M-45	M-45	De M-40 - A-2 (S. Fernando de H.)	33,5
MADRID	CC. AA.	M-100	M-100	De M-300 y MP-203 - R-2	7,4
MADRID	CC. AA.	MP-203	MP-203	De M-203 - M-100	4,0
MADRID	CC. AA.	M-301	M-301	De p.k. 1,350 - M-50	3,7
MADRID	CC. AA.	M-407	M-407	De M-506 - M-404	11,0
MADRID	CC. AA.	M-501	M-501	De M-40 - M-855	40,4
MADRID	CC. AA.	M-503	M-503	De p.k. 13,350 - M-600	12,7
MADRID	CC. AA.	M-506	M-506	De A-4 a S.Martin de Valdeiglesias	6,8
MADRID	CC. AA.	M-506	M-509	De M-50 a Villanueva del Pardillo	5,6
MADRID	CC. AA.	M-609	M-609	De M-607 a Centro Penitenciario Soto del Real	3,1

### MULTICARRIL

Dependientes del Estado .....	7,1
Dependientes de la Comunidad Autónoma .....	201,4
<b>Total</b> .....	<b>208,5</b>

PROVINCIA	DEPENDENCIA	CARRETERA	DENOMINACIÓN	TRAMO	KILÓMETROS
MADRID	ESTADO	M-110	Acceso al Aeropuerto de Barajas	Enl. M-13 - Enl. M-12 (p. k. 0,000-7,050)	7,1
MADRID	CC. AA.	M-100		De M-111 - A1	2,3
MADRID	CC. AA.	M-103		P. k. 24,720 - p. k. 25,230	0,5
MADRID	CC. AA.	M-106		Intersec. M-111 - Intersec. M-103	4,5
MADRID	CC. AA.	M-108	De la A-2 a Ajalvir	Int. A-2 - Ajalvir	6,6
MADRID	CC. AA.	M-111	De Barajas a M-113	Barajas- Intersec. - M-113	3,9
MADRID	CC. AA.	M-111		De R-2 - M-103	14,4
MADRID	CC. AA.	M-113		P. k. 3,240 - p. k. 3,900	0,7
MADRID	CC. AA.	M-115		Intersec. A-2 - Intersec. M-108	5,1
MADRID	CC. AA.	M-206		Gta. Barrio del Castillo - M-203	13,4
MADRID	CC. AA.	M-208			1,8
MADRID	CC. AA.	M-300		Variante Alcalá - Intersección N-2	6,1
MADRID	CC. AA.	M-300		Los Hueros- Intersec. - M-204	2,3
MADRID	CC. AA.	M-301		Intersec. M-40 - p.k. 1,350	1,4
MADRID	CC. AA.	M-305	De A-4 a M-404, Chinchón por Villacanejos	De A-4 - p. k. 1,470	1,5
MADRID	CC. AA.	M-404		Inicio variante Ciempozuelos	0,7
MADRID	CC. AA.	M-406	De Alcorcón a A-4 por Leganés y Getafe	Intersec. A-5 (Alcorcón) - A-42 (Leganés)	10,7
MADRID	CC. AA.	M-406	De Alcorcón a A-4 por Leganés y Getafe	Intersec. A-42 (Getafe) - A-4	4,7
MADRID	CC. AA.	M-407	De Leganés a M-506		5,0
MADRID	CC. AA.	M-409	De Leganés a Fuenlabrada		4,6
MADRID	CC. AA.	M-410		Int. M-406 - Fuenlabrada	4,6
MADRID	CC. AA.	M-410		P. k. 2,320 - p. k. 4,380	2,1
MADRID	CC. AA.	M-410		P. k. 9,400 - p. k. 10,170	0,8
MADRID	CC. AA.	M-413		P. k. 14,310 - p. k. 14,600	0,3
MADRID	CC. AA.	M-421	De M-40 a M-45	Intersec. M-40 - Intersec. M-45	0,4
MADRID	CC. AA.	M-423		Intersec. M-506 (Pinto) - Intersec. M-404	5,7
MADRID	CC. AA.	M-425	De M-40 a Leganés	Intersec. M-40 - Leganés	1,8
MADRID	CC. AA.	M-500		Intersec. M-40 - Intersec. A-6	4,6
MADRID	CC. AA.	M-502		Intersec. A-5 - Intersec. M-503	5,3
MADRID	CC. AA.	M-503		Intersec. M-500 - M-50	13,3
MADRID	CC. AA.	M-505		Intersec. A-6 - Molino Hoz	9,1
MADRID	CC. AA.	M-506		Intersec. M-501 - A-4	29,0
MADRID	CC. AA.	M-506		De S. Martín de la Vega (P.T.) a S.Martin V.	2,2
MADRID	CC. AA.	M-510		P. k. 43,780 - p. k. 44,120	0,3
MADRID	CC. AA.	M-511		Intersec. M-502 - Intersec. M-501	4,7
MADRID	CC. AA.	M-513		P. k. 6,300 - p. k. 7,170	0,9
MADRID	CC. AA.	M-516		P. k. 0,810 - p. k. 1,100	0,3
MADRID	CC. AA.	M-603		Intersec. M-607 - Intersec. M-616	4,9
MADRID	CC. AA.	M-607		Intersec. M-40 - Intersec. M-609	21,8
MADRID	CC. AA.	M-616		Alcobendas - Intersec. M-607	3,9

## MURCIA, REGIÓN DE

### AUTOPISTAS DE PEAJE

Dependientes del Estado .....	114,6
<b>Total</b> .....	<b>114,6</b>

PROVINCIA	DEPENDENCIA	CARRETERA	DENOMINACIÓN	TRAMO	KILÓMETROS
MURCIA	ESTADO	AP-7N	Mediterráneo	L. p. Alicante-Murcia - L. p. Murcia-Almería (p. k. 774,350-885,660)	112,4
MURCIA	ESTADO	AP-7R	Mediterráneo	Int. AP-7N - Int. CT-32 (p. k. 799,790 - 802,110)	2,2

### AUTOPISTAS LIBRES Y AUTOVÍAS

Dependientes del Estado .....	289,1
Dependientes de la Comunidad Autónoma .....	167,8
<b>Total</b> .....	<b>456,9</b>

PROVINCIA	DEPENDENCIA	CARRETERA	DENOMINACIÓN	TRAMO	KILÓMETROS
MURCIA	ESTADO	A-30	Murcia	L. p. Almería-Murcia - Int. A-7N. Tramo común (p. k. 84,130-135,140)	50,9
MURCIA	ESTADO	A-30	Murcia	Int. A-7N. Fin tramo común - Enl. CT-33 (p. k. 135,129-192,070)	56,7
MURCIA	ESTADO	A-33	Cieza-Fuente La Higuera	Blanca - Jumilla (p.k. 0,000 - 31,320)	31,3
MURCIA	ESTADO	A-7N	Mediterráneo	L. p. Alicante-Murcia - Int. A-30. Inicio tramo común (p. k. 749,490-764,280)	13,6
MURCIA	ESTADO	A-7S	Mediterráneo	L. p. Almería-Murcia - Int. A-30 (p. k. 566,110-659,970)	95,7
MURCIA	ESTADO	A-91	L. p. Granada (Vélez Rubio)-Puerto Lumbreras	Int. A-92N. L. p. Almería-Murcia - Int. A-7S (p. k. 0,250-17,980)	17,7
MURCIA	ESTADO	CT-31	Acceso Oeste a Cartagena	Enl. AP-7 - Int. RM-332 (p.k.0,000-2,349)	2,4
MURCIA	ESTADO	CT-32	Acceso Este a Cartagena	Enl. CT-34 - Int. AP-7N (p. k. 2,710-7,780)	5,1
MURCIA	ESTADO	MU-30	Circunvalación de Murcia	Enl. A-7S - Enl. A-30 (0,000-10,240)	10,3
MURCIA	ESTADO	MU-31	Acceso suroeste a Murcia	Av. del Palmer-Alcantarilla-Av. Murcia-Cartagena (p. k. 0,000-5,566)	5,6
MURCIA	CC. AA.	RM-1	Autovía RM-30 a San Javier	AP-7 - RM-F16 Zeneta	29,1
MURCIA	CC. AA.	RM-2	Autovía A-7 - Campo de Cartagena	A-7 - A-30 Jimenado	35,5
MURCIA	CC. AA.	RM-3	Autovía A-7 - Mazarrón	A-7 - Mazarrón	26,0
MURCIA	CC. AA.	RM-15	Autovía del Noroeste	A-7 - Caravaca de la Cruz	62,0
MURCIA	CC. AA.	RM-16	Autovía del Aeropuerto	A-30 - Aeropuerto de Corvera	3,7
MURCIA	CC. AA.	RM-17	Autovía de conexión A-30 a RM-16	A-30 - RM-16	1,6
MURCIA	CC. AA.	RM-23	Autovía de conexión de RM-2, RM-3	RM-2 / RM-3	9,9

### MULTICARRIL

Dependientes del Estado .....	12,5
Dependientes de la Comunidad Autónoma .....	79,7
<b>Total</b> .....	<b>92,2</b>

PROVINCIA	DEPENDENCIA	CARRETERA	DENOMINACIÓN	TRAMO	KILÓMETROS
MURCIA	ESTADO	A-30	Albacete - Cartagena	Enl. CT-33 - Cartagena (p. k. 192,070-193,260)	1,2
MURCIA	ESTADO	CT-33	Acceso a la dársena de Cartagena	Int. A-30 - Puerto de Cartagena (p. k. 0,000-2,330)	2,4
MURCIA	ESTADO	CT-34	Acceso a la dársena de Escombreras	Int. A-30 - Inicio autovía (p. k. 0,000-1,050)	1,1
MURCIA	ESTADO	CT-34	Acceso a la dársena de Escombreras	Inicio multicarril - Int. N-343 (p. k. 5,210-7,200)	1,8
MURCIA	ESTADO	CT-34	Acceso a la dársena de Escombreras	Inicio autovía - Inicio multicarril (p.k. 1,050-5,210)	4,1
MURCIA	ESTADO	N-343	Acceso a la dársena de Escombreras	Int. CT-34 - Fin multicarril (p. k. 7,070-9,130)	2,0
MURCIA	CC. AA.	RM-11	Autovía Lorca-Águilas	Lorca-Águilas	32,3
MURCIA	CC. AA.	RM-12	Autovía de La Manga	AP-7 / LA Manga	18,7
MURCIA	CC. AA.	RM-19	Autovía del Mar Menor	A-30 / AP-7 (de N-301 a N-332 San Javier)	25,3
MURCIA	CC. AA.	RM-36	Ronda transversal de Cartagena	A-30 / RM-332	3,3

## NAVARRA, COMUNIDAD FORAL DE

### AUTOPISTAS DE PEAJE

Dependientes del Estado .....	39,0
Dependientes de la Comunidad Autónoma .....	105,1
<b>Total</b> .....	<b>144,1</b>

PROVINCIA	DEPENDENCIA	CARRETERA	DENOMINACIÓN	TRAMO	KILÓMETROS
NAVARRA	ESTADO	AP-68	Autopista Vasco Aragonesa	L. p. La Rioja-Navarra-L. p. Navarra-La Rioja (p. k. 162,530-166,480)	4,0
NAVARRA	ESTADO	AP-68	Autopista Vasco Aragonesa	L. p. Navarra-La Rioja - Enl. Navarra- Zaragoza (p. k. 201,850-237,000)	35,1
NAVARRA	CC. AA.	AP-15	Autopista de Navarra	Tramo 1	82,9
NAVARRA	CC. AA.	AP-15	Autopista de Navarra	Tramo 3	16,0
NAVARRA	CC. AA.	AP-15-R	Autopista de Navarra	Ramal	6,2

### AUTOPISTAS LIBRES Y AUTOVÍAS

Dependientes de la Comunidad Autónoma .....	235,5
<b>Total</b> .....	<b>235,5</b>

PROVINCIA	DEPENDENCIA	CARRETERA	DENOMINACIÓN	TRAMO	KILÓMETROS
NAVARRA	CC. AA.	A-1	Autovía del Norte	L. p. Álava - L. p. Guipúzcoa	13,8
NAVARRA	CC. AA.	A-10	Autovía de La Barranca	Inrurun - Alsasua.	29,2
NAVARRA	CC. AA.	A-12	Autovía del Camino	Pamplona - L.p. Logroño	74,1
NAVARRA	CC. AA.	A-15	Autovía de Leizorán	P. k. 112,15 de AP-15 a L.p. Guipuzcoa (p. k. 139,76)	27,6
NAVARRA	CC. AA.	A-15	Ronda Oeste de Pamplona	Noáin p.k. 83,,13 - Berriozar, p.k. 96,20	13,1
NAVARRA	CC. AA.	A-21	Autovía del Pirineo		45,4
NAVARRA	CC. AA.	A-68	Autovía del Ebro		32,4

### MULTICARRIL

Dependientes de la Comunidad Autónoma .....	25,6
<b>Total</b> .....	<b>25,6</b>

PROVINCIA	DEPENDENCIA	CARRETERA	DENOMINACIÓN	TRAMO	KILÓMETROS
NAVARRA	CC. AA.	PA-30	Ronda Este de Pamplona	Noain-Huarte. Tramo 1	9,3
NAVARRA	CC. AA.	PA-30	Ronda Norte de Pamplona	Arazuri-Ezcaba. Tramo 3	6,9
NAVARRA	CC. AA.	PA-30	Ronda Norte de Pamplona	P. k. 2,66 NA-30 -Vte. Orkoien. Tramo 5	1,5
NAVARRA	CC. AA.	PA-31	Acceso Pamplona Sur Aeropuerto	Noain-Pamplona	3,6
NAVARRA	CC. AA.	PA-33	Acceso Pamplona Este		0,9
NAVARRA	CC. AA.	PA-34	Acceso Pamplona Oeste	P. k. 0,00 bajo puente Eroski	2,7
NAVARRA	CC. AA.	PA-35			0,3
NAVARRA	CC. AA.	PA-36			0,5

# PAÍS VASCO

## AUTOPISTAS DE PEAJE

Dependientes del Estado .....	83,3
Dependientes de las Diputaciones .....	171,4
<b>Total</b> .....	<b>254,7</b>

PROVINCIA	DEPENDENCIA	CARRETERA	DENOMINACIÓN	TRAMO	KILÓMETROS
ARABA /ÁLAVA	ESTADO	AP-1	Norte	L. p. Burgos-Álava - Enl. 7 Armión (p. k. 77,300-83,060)	5,7
ARABA /ÁLAVA	ESTADO	AP-68	Autopista Vasco Aragonesa	L. p. Bizkaia-Álava - L. p. Álava-Burgos (p. k. 22,390-77,470)	55,2
ARABA /ÁLAVA	DIPUTACIONES	AP -1	Vitoria - Gasteiz - Eibar	Etxabbarri - L. p. Guipúzkoa	14,2
<b>Total Provincia</b> .....			<b>75,1</b>		

GIPUZKOA	DIPUTACIONES	AP-1	Vitoria/Gasteiz a Irún por Eibar	Enl. Maltzaga con AP-8-Límite con Araba (Leintz-Gatzaga)	32,4
GIPUZKOA	DIPUTACIONES	AP-8	CANTÁBRICO	Enlace de Maltzaga-Límite con Bizkaia (Eibar)	4,8
GIPUZKOA	DIPUTACIONES	AP-8/AP-1	CANTÁBRICO/Vitoria-Gasteiz a Irún por Eibar	Límite con Francia (Behovia) - Enlace de Maltzaga (Eibar)	70,1
<b>Total Provincia</b> .....			<b>107,2</b>		

BIZKAIA	ESTADO	AP-68	Autopista Vasco Aragonesa	Bilbao - L. p. Bizkaia-Álava (p. k. 0,000-22,390)	22,4
BIZKAIA	DIPUTACIONES	AP-8	Autopista del Cantábrico	Límite Gipuzkoa-Urgoiti (El Gallo)	31,1
BIZKAIA	DIPUTACIONES	AP-8	Autopista del Cantábrico	Variante sur de A-8	15,5
BIZKAIA	DIPUTACIONES	BI-626	Túnel ARTXANDA S/LA SALVE	Pte. La Salve - N-637	2,0
BIZKAIA	DIPUTACIONES	BI-627	Túnel ARTXANDA S/UGAZKO	Ugazko - BI-626	1,5
<b>Total Provincia</b> .....			<b>72,4</b>		

## AUTOPISTAS LIBRES Y AUTOVÍAS

Dependientes de las Diputaciones .....	233,8
<b>Total</b> .....	<b>233,8</b>

PROVINCIA	DEPENDENCIA	CARRETERA	DENOMINACIÓN	TRAMO	KILÓMETROS
ARABA /ÁLAVA	DIPUTACIONES	A -1	Madrid-Irún	L. p. Burgos (Miranda Ebro) - L. p. Burgos (C.Treviño Sur)	7,8
ARABA /ÁLAVA	DIPUTACIONES	A-1	Madrid-Irún	L. p. Burgos (C.Treviño Norte) - L. p. Navarra en Eguino	55,5
ARABA /ÁLAVA	DIPUTACIONES	N-102		Ariñez ( Int. N-1) - Rotonda Boulevard de Mariturri	5,0
ARABA /ÁLAVA	DIPUTACIONES	N-240		Gamarra Mayor - Urbina	10,5
ARABA /ÁLAVA	DIPUTACIONES	N-622	Vitoria - Altube	Enlace Letona - Enlace AP-68	10,6
ARABA /ÁLAVA	DIPUTACIONES	A-625		Areta-Enlace A-3638	2,6
<b>Total Provincia</b> .....			<b>92,0</b>		

GIPUZKOA	DIPUTACIONES	A-15	Autopista de Navarra- Gipuzkoa	Límite Navarra (Berastegui) - Enlace de Astigarraga	27,6
GIPUZKOA	DIPUTACIONES	GI-11	Conexión N-I y GI-20 por Arizeta	P. k. 453,440 (N-I) - p. k. 13,000 (GI-20)	2,5
GIPUZKOA	DIPUTACIONES	GI-632	Beasain-Durango por Kanpazar	Enlace N-I, p. k. 417,90 - Enlace de Antzuola	14,9
<b>Total Provincia</b> .....			<b>45,0</b>		

BIZKAIA	DIPUTACIONES	A-8	Autopista del Cantábrico	Urgoiti- (Peaje El Gallo) - El Haya	30,0
BIZKAIA	DIPUTACIONES	N-633	Acceso al Aeropuerto Loiu (por Aldekone)	N-637-Aeropuerto	4,4
BIZKAIA	DIPUTACIONES	N-637	Cruces a Erletxes (por Puente Rontegi)	E. Cruces a Erletxes	20,1
BIZKAIA	DIPUTACIONES	N-644	Autovía del Puerto	A-8 - Puerto de Santurtzi	2,7
BIZKAIA	DIPUTACIONES	BI-631	A-8 - Bermeo	A-8-Variante Mungia	11,5
BIZKAIA	DIPUTACIONES	BI-636	Corredor del Cadagua	Bilbao-Aranguren	17,7
BIZKAIA	DIPUTACIONES	BI-637	Kukularra a Sopelana	N-637-Sopelana	10,2
<b>Total Provincia</b> .....			<b>96,7</b>		

## MULTICARRIL

Dependientes de las Diputaciones .....	128,5
<b>Total</b> .....	<b>128,5</b>

PROVINCIA	DEPENDENCIA	CARRETERA	DENOMINACIÓN	TRAMO	KILÓMETROS
ARABA /ÁLAVA	DIPUTACIONES	N-622	Vitoria - Altube	Ramales acceso puente sobre Av. Zadorra - Enl. Letona	8,7
ARABA /ÁLAVA	DIPUTACIONES	N-624	Acceso Aeropuerto Foronda	Int. A-3606(Glorieta Foronda) - Enlace Aeropuerto	1,9
<b>Total Provincia</b> .....			<b>10,6</b>		

GIPUZKOA	DIPUTACIONES	N-I	Madrid-Irún	Límite Navarra (Ezegarate) - p. k. 0,000 de GI-11	50,0
GIPUZKOA	DIPUTACIONES	GI-20	Variante de Donostia-San Sebastián	Enlace de Oiartzun - Enlace de Arizeta	15,6
GIPUZKOA	DIPUTACIONES	GI-40	Ronda Int.xaurrondo - Martutene - Hospitales	P. k. 9,42 (GI-20) - Rotonda de Garbera (GI-20)	3,8
GIPUZKOA	DIPUTACIONES	GI-41	Conexión A-15 y Donostia - San Sebastián	P.k. 160,300 (A-15) - Donostia-San Sebastián	3,0
GIPUZKOA	DIPUTACIONES	GI-636	De Errenteria a Irún	Enlace GI-20 en Pasaia - Enlace de Altamira en Errenteria	2,8
GIPUZKOA	DIPUTACIONES	GI-636	De Errenteria a Irún	Rotonda de Gaintxurizketa - Enlace de Ventas	2,3
GIPUZKOA	DIPUTACIONES	GI-636-K	Ramal de Ventas de Irún	Enlace de Ventas (GI-636) - Enlace de Ventas (AP-8)	1,0
<b>Total Provincia</b> .....			<b>78,4</b>		

BIZKAIA	DIPUTACIONES	N-634	S. Sebastián a Santiago de Compostela	Erltxes - Bolueta	10,1
BIZKAIA	DIPUTACIONES	N-634	S. Sebastián a Santiago de Compostela	Varios tramos	1,4
BIZKAIA	DIPUTACIONES	N-636	Beasain a Durango (por Kanpazar)	Variante Elorio	2,4
BIZKAIA	DIPUTACIONES	BI-604	Bilbao a Asua (por Enekuri)	Bilbao - Asua	4,4
BIZKAIA	DIPUTACIONES	BI-623	Durango a Vitoria/Gasteiz	Conexión con N-634	1,6
BIZKAIA	DIPUTACIONES	BI-625	Orduña - Bilbao	E. Basauri y Ibarsusi - La Salve	2,7
BIZKAIA	DIPUTACIONES	BI-628	Eje Ballonti	Varios tramos construidos	4,1
BIZKAIA	DIPUTACIONES	BI-631	A-8 a Bermeo	Varios tramos	3,1
BIZKAIA	DIPUTACIONES	BI-633	Durango a Ondarroa (por Trabakua)	N-634 - BI-3341	0,6
BIZKAIA	DIPUTACIONES	BI-635	Lemoa a Gernika	N-634 - P.k. 27,240	2,1
BIZKAIA	DIPUTACIONES	BI-644	Kareaga a Sestao (Vega Vieja)	N-634 - BI-628	2,2
BIZKAIA	DIPUTACIONES	BI-647	Acceso a la Universidad	Enlace con BI-637	0,4
BIZKAIA	DIPUTACIONES	BI-738	Enlace de Erandio a Artaza	Enlace N-637 a Enlace Udondo	2,3
BIZKAIA	DIPUTACIONES	BI-2731	UPV A AKARLANDA	Campus UPV Arkalanda	1,1
BIZKAIA	DIPUTACIONES	BI-3737	Gobela a Berango	Rotonda Ormaza - BI-637	0,6
BIZKAIA	DIPUTACIONES	BI-3749	Portugalete a Ortuella	Portugalete - A-8	0,6
<b>Total Provincia</b>			<b>39,5</b>		

## RIOJA, LA

### AUTOPISTAS DE PEAJE

Dependientes del Estado.....	119,1
<b>Total</b> .....	<b>119,1</b>

PROVINCIA	DEPENDENCIA	CARRETERA	DENOMINACIÓN	TRAMO	KILÓMETROS
RIOJA, LA	ESTADO	AP-68	Vasco - Aragonesa	L. p. Burgos-La Rioja-L. p. La Rioja- Navarra (p. k. 77,960-162,530)	84,2
RIOJA, LA	ESTADO	AP-68	Vasco - Aragonesa	L. p. Navarra-La Rioja-L. p. La Rioja-Navarra (p. k. 166,480-201,850)	34,9

### AUTOPISTAS LIBRES Y AUTOVÍAS

Dependientes del Estado.....	62,0
<b>Total</b> .....	<b>62,0</b>

PROVINCIA	DEPENDENCIA	CARRETERA	DENOMINACIÓN	TRAMO	KILÓMETROS
RIOJA, LA	ESTADO	A-12	Autovía del Camino de Santiago	Int. LO-20 - L.p. La Rioja-Navarra (p.k. 76,200-78,167)	2,0
RIOJA, LA	ESTADO	A-12	Autovía del Camino de Santiago	Int. LO-20 - Hervías (p.k. 93,293-125,700)	31,9
RIOJA, LA	ESTADO	A-12	Autovía del Camino de Santiago	Hervías - Int. N-120 (p.k. 125,700-131,059)	5,5
RIOJA, LA	ESTADO	A-13	Logroño - L. p. Navarra	Int. LO-20 - Int. N-111 (p. k. 0,000-5,150)	5,2
RIOJA, LA	ESTADO	LO-20	Circunvalación Sur de Logroño	Int. N-232 - Enlace A-12/Int. N-232 (p. k. 0,000-14,280)	17,3

### MULTICARRIL

Dependientes del Estado .....	1,4
Dependientes de la Comunidad Autónoma .....	3,0
<b>Total</b> .....	<b>4,4</b>

PROVINCIA	DEPENDENCIA	CARRETERA	DENOMINACIÓN	TRAMO	KILÓMETROS
RIOJA, LA	ESTADO	N-111	Pamplona a Soria por Logroño	Inicio multicarril - Enl. LO-20 (p. k. 329,790-331,210)	1,4
RIOJA, LA	CC. AA.	LR-131	Del Puente piedra-LR-123 por Mendavia y Lodosa	Poligono I. Cantabria (La Rioja) - Ronda NE Logroño	2,0
RIOJA, LA	CC. AA.	LR-250	Variante de la Ctra. LR-250	Accesos al Hospital de San Pedro	1,0

# MELILLA

## MULTICARRIL

Dependientes del Estado .....	1,0
Dependientes de la Comunidad Autónoma .....	0,5
<b>Total</b> .....	<b>1,5</b>

PROVINCIA	DEPENDENCIA	CARRETERA	DENOMINACIÓN	TRAMO	KILÓMETROS
MELILLA	ESTADO	ML-204	Acceso al Aeropuerto	Int. ML-105. Melilla - Fin multicarril (p. k. 0,000-0,250)	0,3
MELILLA	ESTADO	N-NADOR	Carretera nacional a Nador	Melilla - Int. ML-300. Frontera (p. k. 0,000-0,770)	0,8
MELILLA	CC. AA.	ML-105	Alfonso XIII	P. k. 1,420 al 1,960	0,5

(\*) En el catálogo de la RCE, las carreteras A-7N, A-7S, A-7 N340, N-340 y V-31 han pasado a denominarse A-7, después de realizarse una nueva kilometración que elimina las duplicidades. Sólo se han hecho cambios en el catálogo en los casos en que se ha podido contrastar la información de estado actual asegurando la continuidad entre provincias contiguas.