

X = 502889,136  
Y = 461872,862



DEPARTAMENTO DE CARRETERAS DEL ESTADO  
DE CALIDAD CONECTADA

DISTRIBUCIÓN DE MINUTA



### LEYENDA TEMÁTICA

- ZONA DE EXPROPIACIÓN
- ZONA DE SERVIDUMBRE
- ZONA DE OCUPACIÓN TEMPORAL
- ZONA DEL DÓNDO POSUELO
- LIMITE DE EXPROPIACIÓN
- LIMITE DE EXPROPIACIÓN CON SERVIDUMBRE CON PARCELA
- LIMITE DE PARCELA

### MODIFICADO N°1

- ZONA DE EXPROPIACIÓN
  - ZONA DE SERVIDUMBRE
- PARCELA  
A  
B C PARCELA

### EXPROPIACIONES

COMANDO EN JEFE N°1 del  
REGIMEN DE ORGANIZACION DE OSMAS  
AL TERRITORIO DEL AREA (ART)  
EVALUACION DE IMPACTO AMBIENTAL

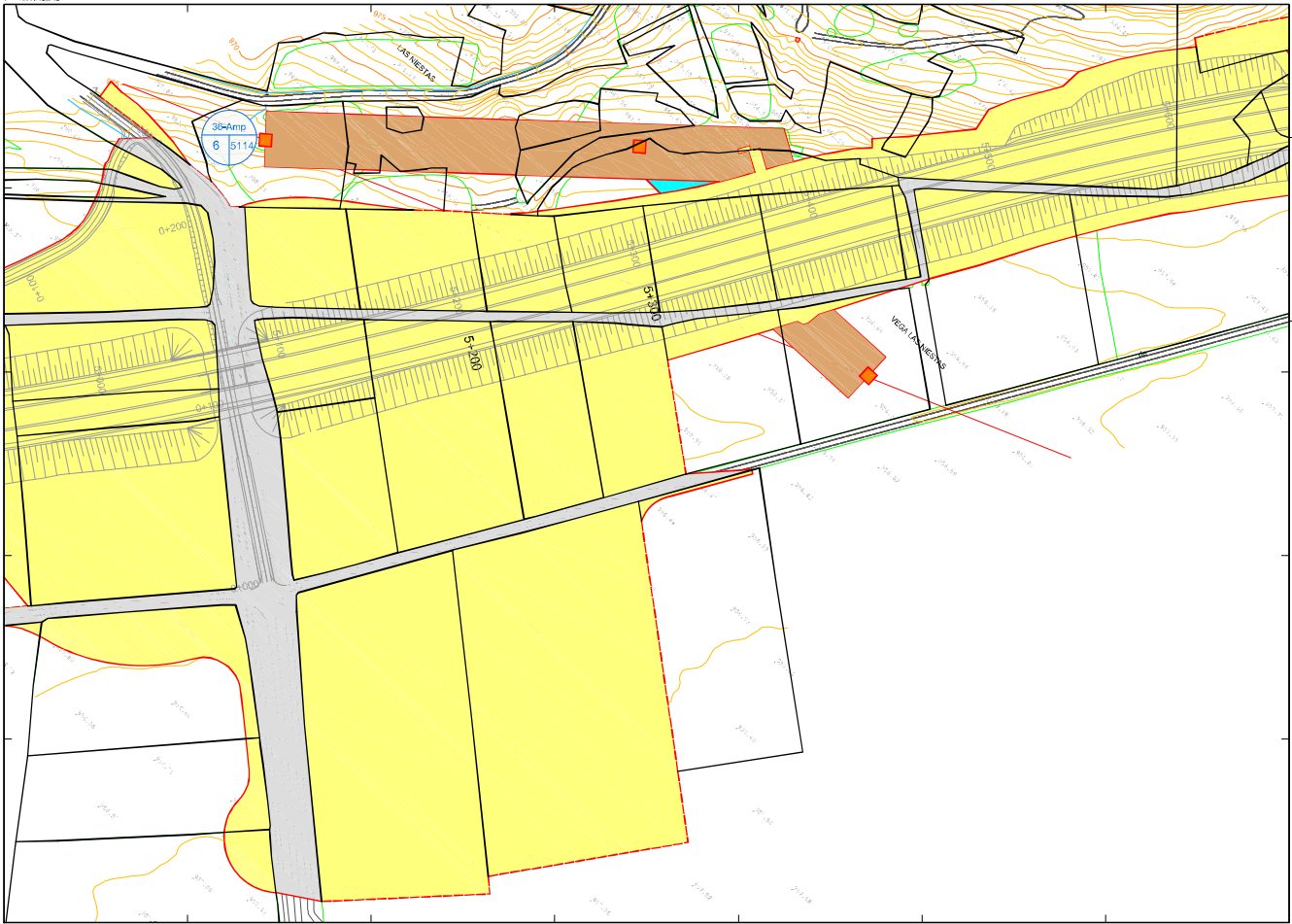
Clave: 12414508

Escala: 1:24.000      Ojetivos en AS

Hoja 2 de 3

3 = 58532.303  
1 = 4618678.544

X = 508702.535  
Y = 467342.562



MINISTERIO DE FOMENTO  
DIRECCIÓN DE CARRETERAS DEL ESTADO  
SECRETARÍA DE OBRAS PÚBLICAS

DISTRIBUCIÓN DE MINUTA

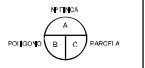


### LEYENDA TEMÁTICA

- ZONA DE EXPROPIACIÓN
- ZONA DE SOMBRA
- ZONA DE OCUPIACIÓN TEMPORAL
- ZONA DEL DOMINIO PÚBLICO
- LÍMITE DE EXPROPIACIÓN
- LÍMITE DE EXPROPIACIÓN CONTIGUO CON PARCELA
- LÍMITE DE PARCELA

### MODIFICADO N°1

- ZONA DE EXPROPIACIÓN
- ZONA DE SOMBRA



### EXPROPIACIONES

PROYECTO DE OBRAS PÚBLICAS

AL BARRIO DEL PUEBLO

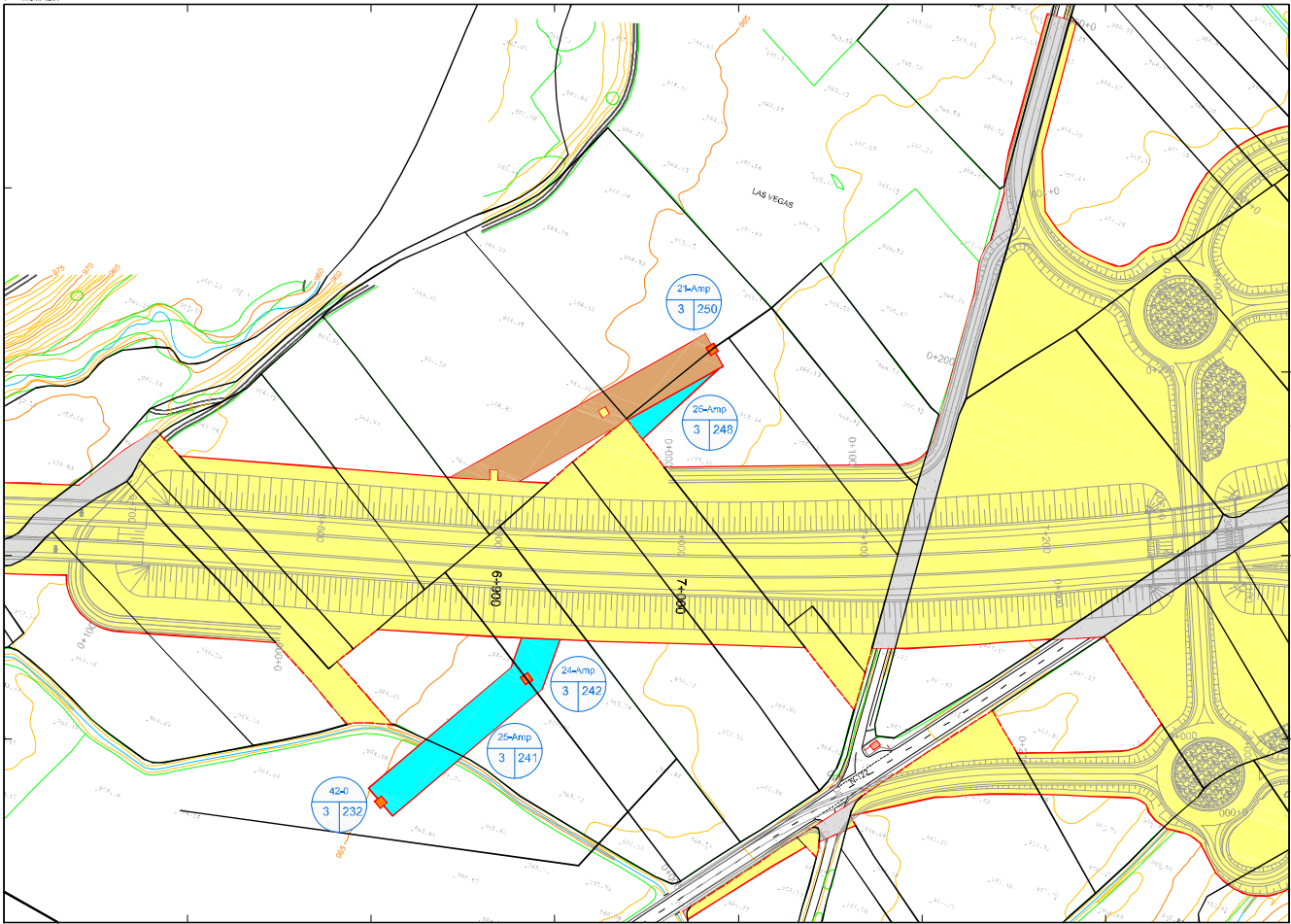
CLAVE: 12345678

Escala: 1:5000

Hoja 2 de 3

3 = 508554.214  
7 = 467368.739

X = 509925,269  
Y = 461384,207



DIRECCIÓN GENERAL DE CARRETERAS DEL MINISTERIO DE FOMENTO

DISTRIBUCIÓN DE MINUTA



LEYENDA TEMÁTICA

- ZONA DE EXPROPIACIÓN
- ZONA DE SERVIDUMBRE
- ZONA DE OCUPACIÓN TEMPORAL
- ZONA DEL DOMINIO PÚBLICO
- LÍMITE DE EXPROPIACIÓN
- LÍMITE DE EXPROPIACIÓN CON SERVIDUMBRE CON PARCELA
- LÍMITE DE PARCELA

MODIFICADO Nº1

- ZONA DE EXPROPIACIÓN
  - ZONA DE SERVIDUMBRE
- REFERENCIA  
A PARCELA  
B PARCELA  
C PARCELA

EXPROPIACIONES

TERMINO AJUDICIAL DE FOMENTO A-130

AUTOMÍA DEL DISEÑO (A-131)  
PARCELAS A, B, C, D, E, F, G, H, I, J, K, L, M, N, O, P, Q, R, S, T, U, V, W, X, Y, Z

Escala: 1:25000  
Hoja 3 de 3

UTM: 12460380  
X = 507754,204  
Y = 461381,852