

P.1.1 206174 PC Balupor06Planos(ESTUDIO PARA INFORMACION PUBLICA)7 PL. TRAZ GEN DRENAJE.dwg



SECRETARÍA DE ESTADO DE INFRAESTRUCTURAS, TRANSPORTE Y VIVIENDA
SECRETARÍA GENERAL DE INFRAESTRUCTURAS
DIRECCIÓN GENERAL DE CARRETERAS
DEMARCACIÓN DE CARRETERAS DEL ESTADO EN ARAGÓN

CONSULTOR:
acciona
Ingeniería

EL I.C.C.P. DIRECTOR DEL PROYECTO:
[Signature]
RAFAEL LÓPEZ GUARCA

LOS INGENIEROS AUTORES DEL PROYECTO:
[Signatures]
J. CARLOS RUBIO MATILLA MIRIAM CRESPO MANSO

ESCALAS:
1:1.000
UNE A1 ORIGINALES
GRÁFICAS

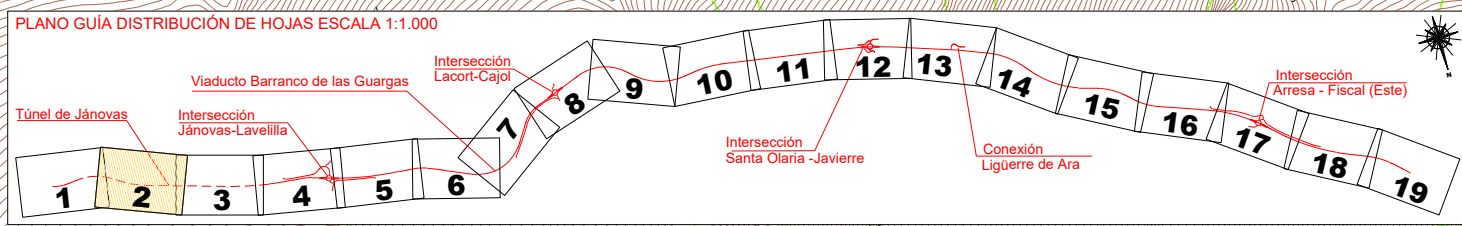
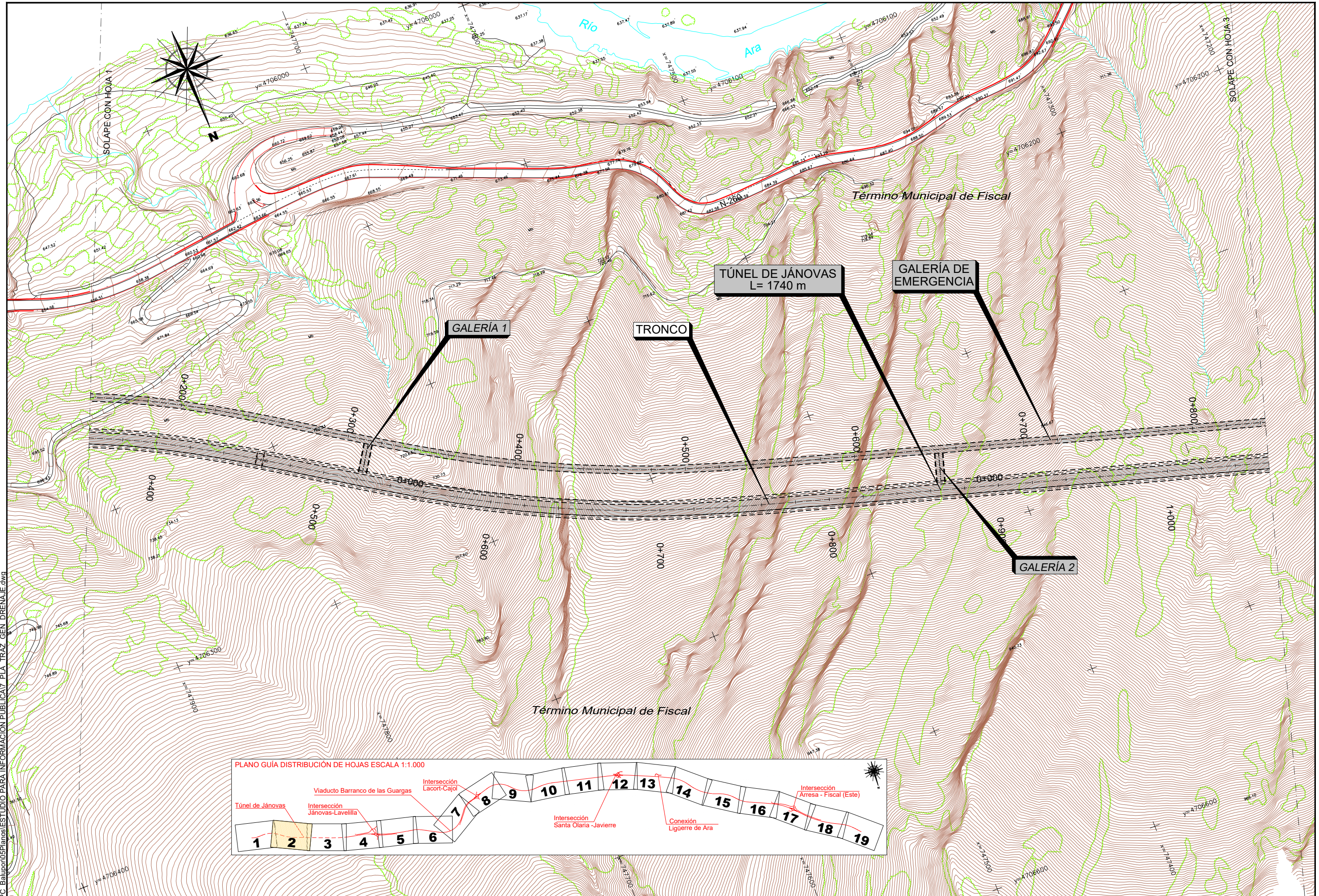
TÍTULO DEL PROYECTO:
PROYECTO DE TRAZADO:
ACONDICIONAMIENTO DE LA CARRETERA N-260.
EJE PIRENAICO, P.K. 449.600 AL 463.600.
TRAMO: TÚNEL DE BALUPOR - FISCAL

CLAVE:
20-HU-5940

Nº PLANO:
7

DESIGNACIÓN DEL PLANO:
PLANTAS DE DRENAJE

FECHA:
ENERO 2018
HOJA 1 DE 19



P.11_206174_PC_Balupor05Planos05ESTUDIO PARA INFORMACION PUBLICA IT PLIA TRAZ GEN DRENAJE.dwg



SECRETARÍA DE ESTADO DE INFRAESTRUCTURAS, TRANSPORTE Y VIVIENDA
 SECRETARÍA GENERAL DE INFRAESTRUCTURAS
 DIRECCIÓN GENERAL DE CARRETERAS
 DEMARCACIÓN DE CARRETERAS DEL ESTADO EN ARAGÓN

CONSULTOR:
acciona
 Ingeniería

EL I.C.C.P. DIRECTOR DEL PROYECTO:
 LOS INGENIEROS AUTORES DEL PROYECTO:
 RAFAEL LÓPEZ GUARGA
 J. CARLOS RUBIO MATILLA
 MIRIAM CRESPO MANSO

ESCALAS:
 1:1.000
 UNE A1 ORIGINALES
 GRÁFICAS

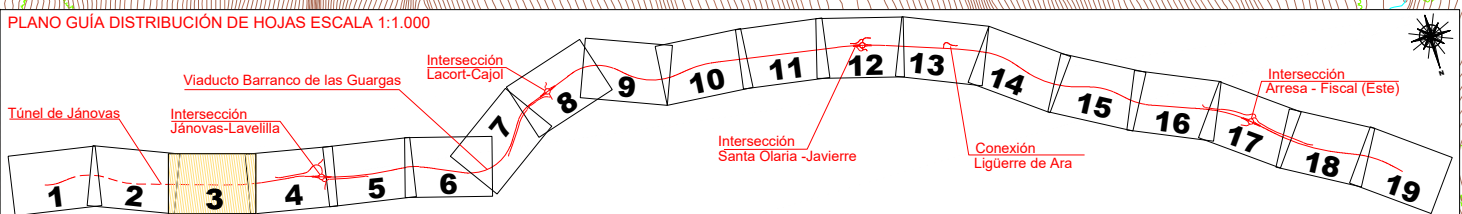
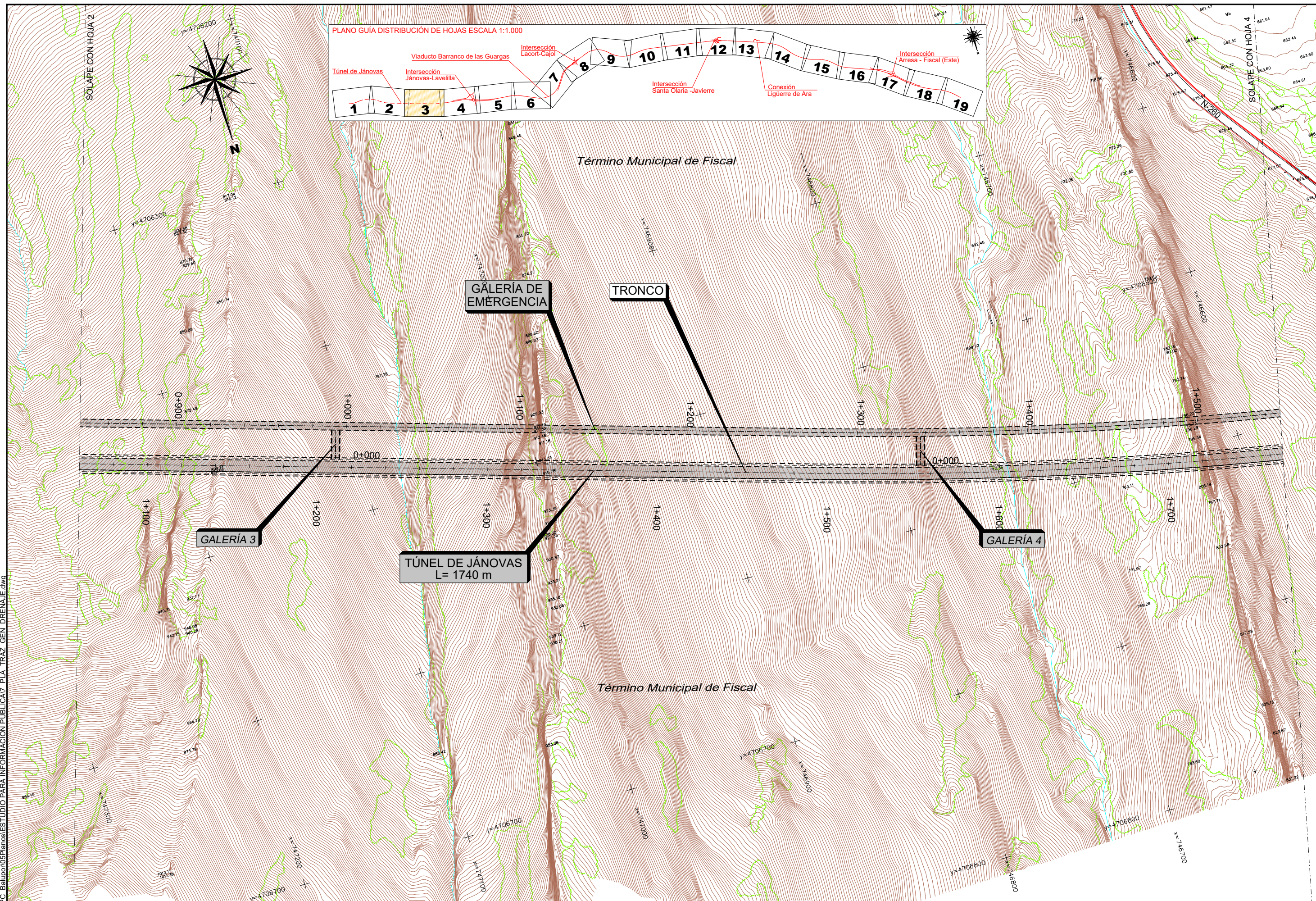
TÍTULO DEL PROYECTO:
 PROYECTO DE TRAZADO:
 ACONDICIONAMIENTO DE LA CARRETERA N-260.
 EJE PIRENAICO, P.K. 449.600 AL 463.600.
 TRAMO: TÚNEL DE BALUPOR - FISCAL

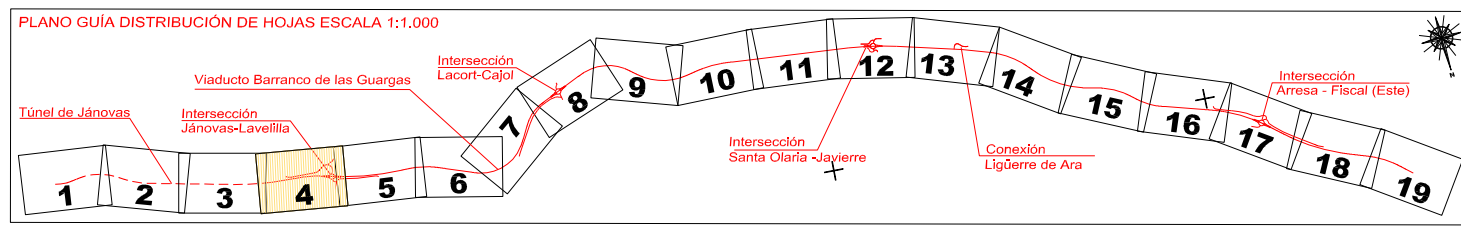
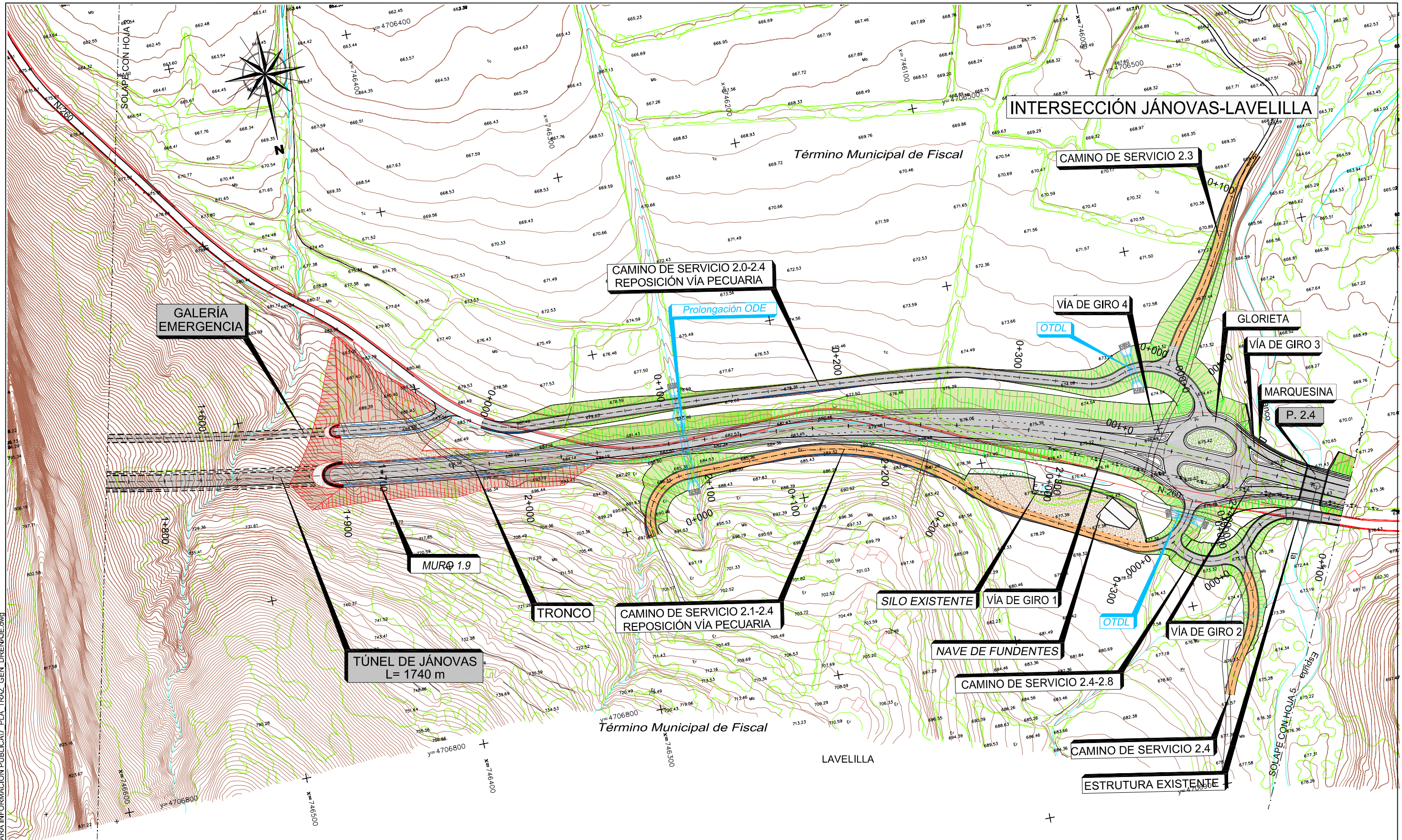
CLAVE:
 20-HU-5940
 N° PLANO:
 7

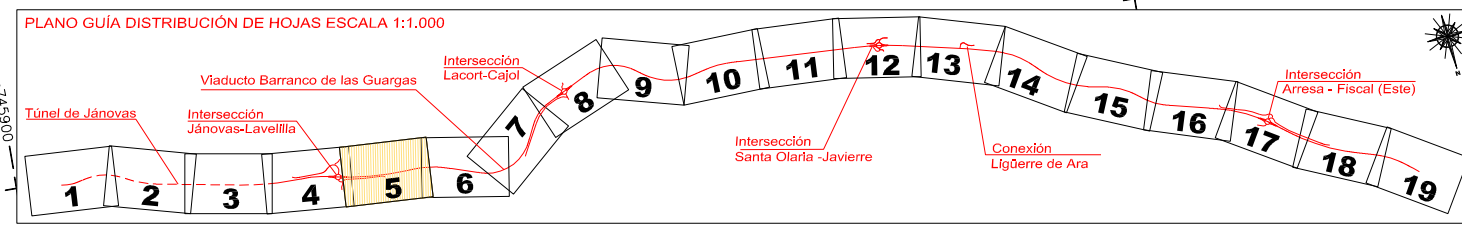
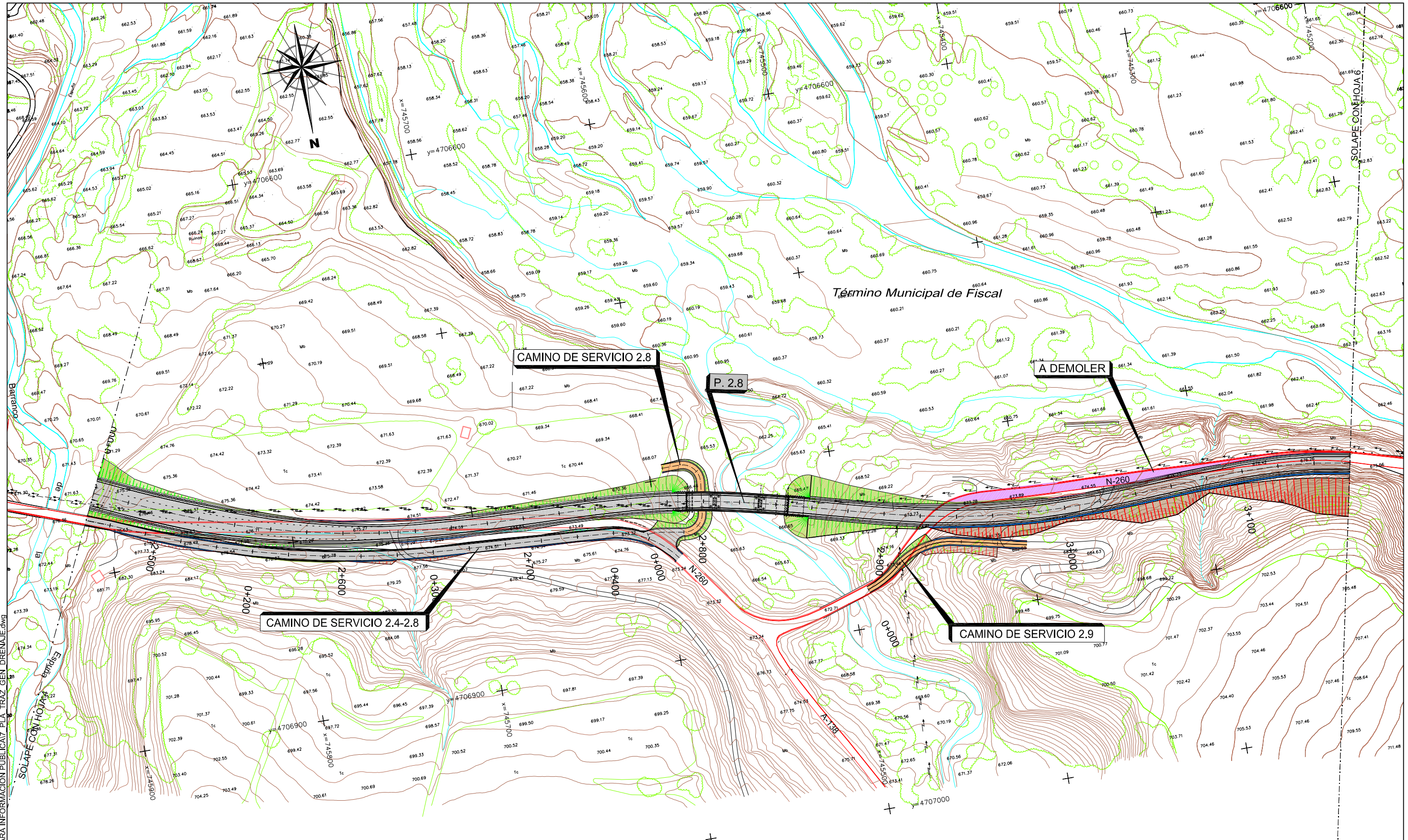
DESIGNACIÓN DEL PLANO:
 PLANTAS DE DRENAJE

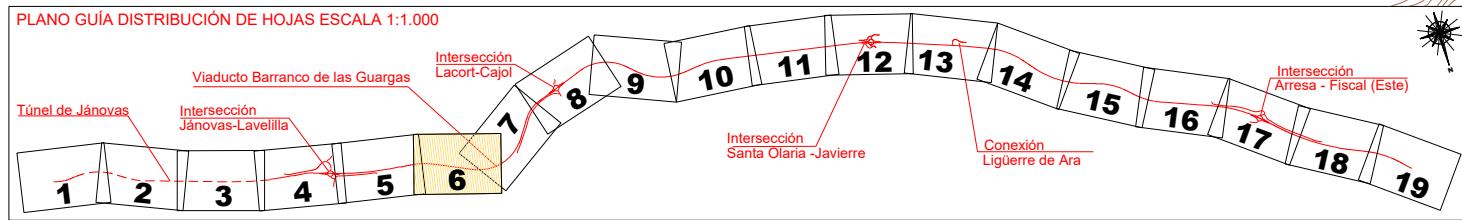
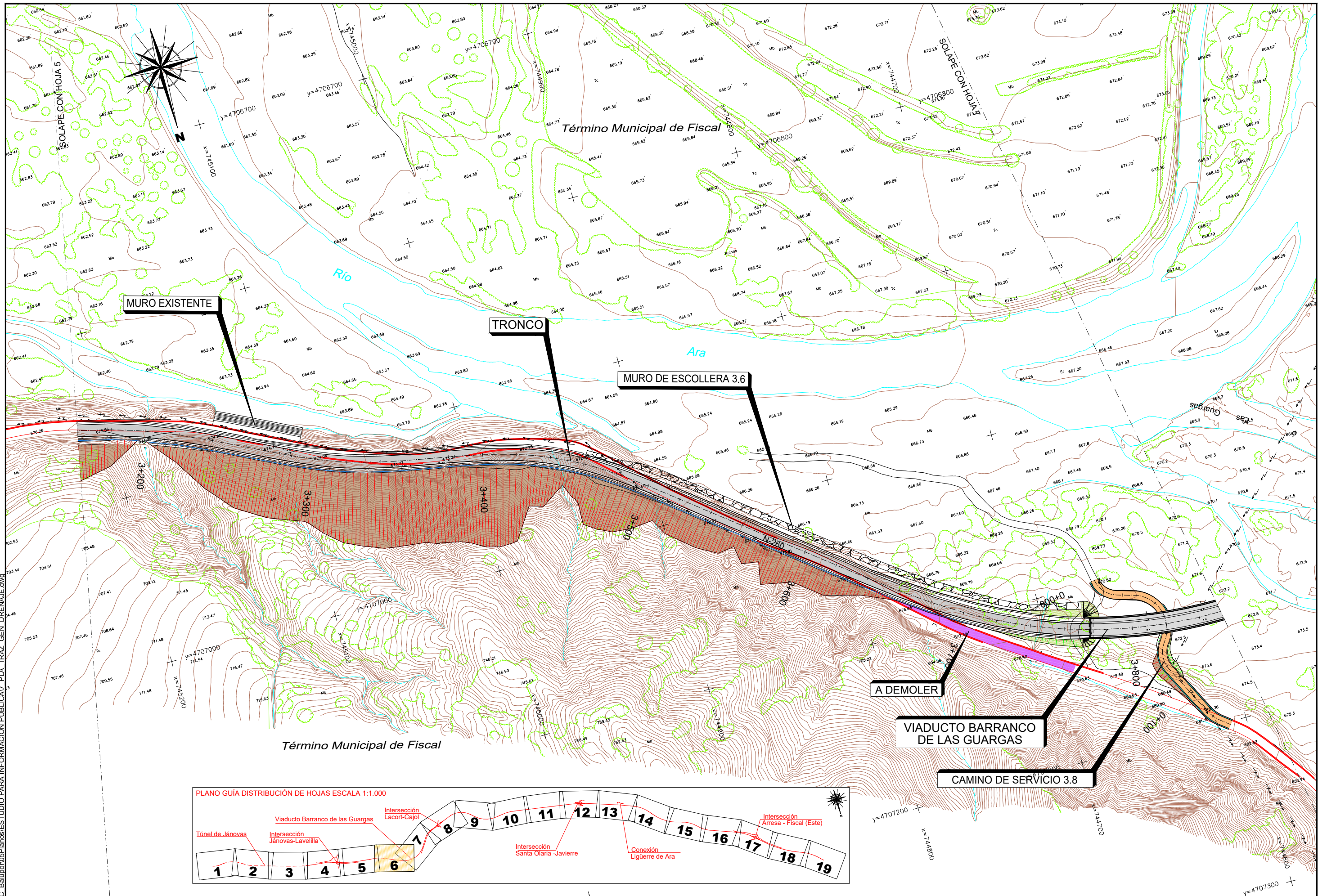
FECHA:
 ENERO 2018
 HOJA 2 DE 19

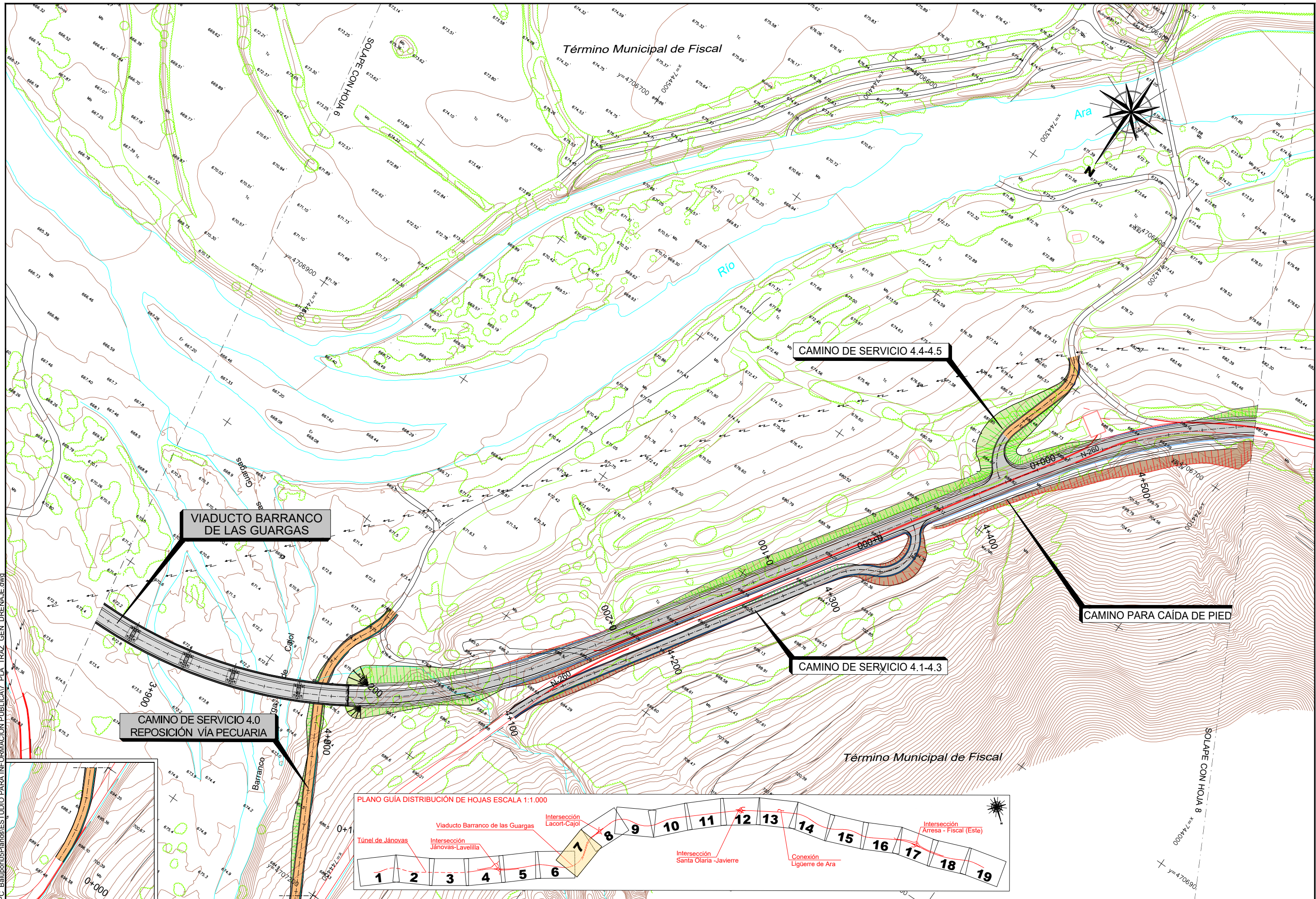
P.11_206174_PC_Balupor05Planos(ESTUDIO PARA INFORMACION PUBLICA)7_PLA_TRAZ_GEN_DRENAJE.dwg











P.11_206174_PC_Balupor05Planos(ESTUDIO PARA INFORMACION PUBLICA) PL. TRAZ. GEN. DRENAJE.dwg

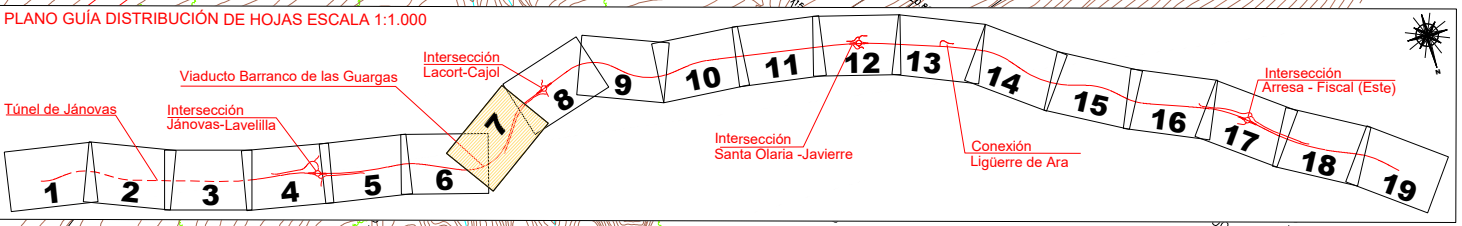
VIADUCTO BARRANCO DE LAS GUARGAS

CAMINO DE SERVICIO 4.0 REPOSICIÓN VÍA PECUARIA

CAMINO DE SERVICIO 4.4-4.5

CAMINO DE SERVICIO 4.1-4.3

CAMINO PARA CAÍDA DE PIED



SECRETARÍA DE ESTADO DE INFRAESTRUCTURAS, TRANSPORTE Y VIVIENDA
SECRETARÍA GENERAL DE INFRAESTRUCTURAS
DIRECCIÓN GENERAL DE CARRETERAS
DEMARCACIÓN DE CARRETERAS DEL ESTADO EN ARAGÓN

CONSULTOR:
acciona
Ingeniería

EL I.C.C.P. DIRECTOR DEL PROYECTO:
LOS INGENIEROS AUTORES DEL PROYECTO:
RAFAEL LÓPEZ GUARGA
J. CARLOS RUBIO MATILLA
MIRIAM CRESPO MANSO


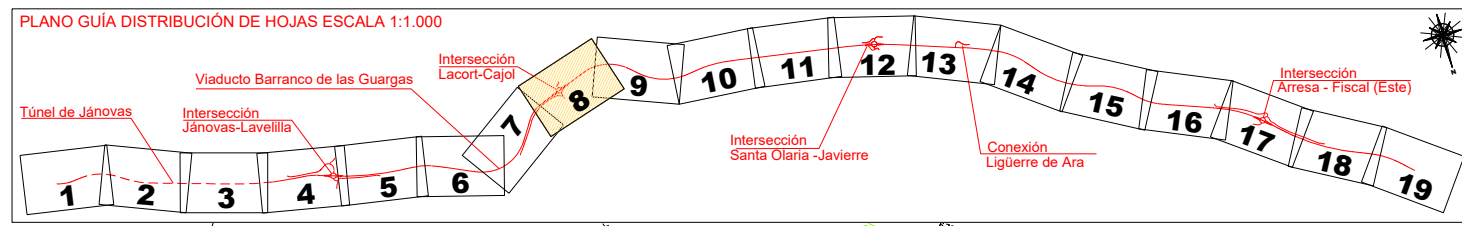
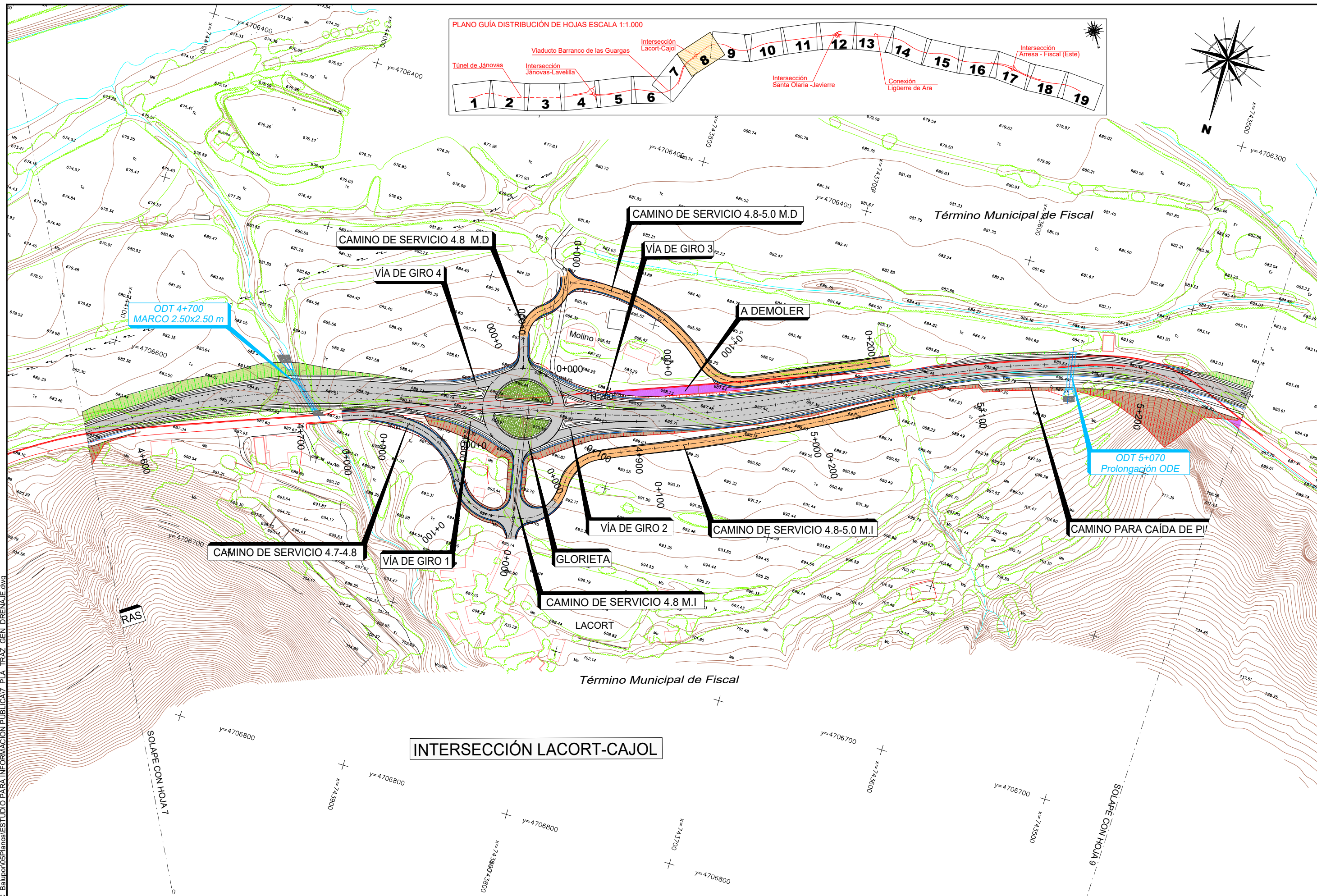
ESCALAS:
1:1.000
UNE A1 ORIGINALS
0 20 40m
GRÁFICAS

TÍTULO DEL PROYECTO:
PROYECTO DE TRAZADO:
ACONDICIONAMIENTO DE LA CARRETERA N-260.
EJE PIRENAICO, P.K. 449.600 AL 463.600.
TRAMO: TÚNEL DE BALUPOR - FISCAL

CLAVE:
20-HU-5940
Nº PLANO:
7

DESIGNACIÓN DEL PLANO:
PLANTAS DE DRENAJE

FECHA:
ENERO 2018
HOJA 7 DE 19



P.11_206174_PC_Balupor05Planos1ESTUDIO PARA INFORMACION PUBLICA17_PLA_TRAZ_GEN_DRENAJE.dwg



SECRETARÍA DE ESTADO DE INFRAESTRUCTURAS, TRANSPORTE Y VIVIENDA
SECRETARÍA GENERAL DE INFRAESTRUCTURAS
DIRECCIÓN GENERAL DE CARRETERAS
DEMARCACIÓN DE CARRETERAS DEL ESTADO EN ARAGÓN

CONSULTOR:
acciona
Ingeniería

EL I.C.C.P. DIRECTOR DEL PROYECTO:
[Signature]
RAFAEL LÓPEZ GUARGA

LOS INGENIEROS AUTORES DEL PROYECTO:
[Signatures]
J. CARLOS RUBIO MATILLA, MIRIAM CRESPO MANSO

ESCALAS:
1:1.000
UNE A1 ORIGINALS

GRÁFICAS

TÍTULO DEL PROYECTO:
PROYECTO DE TRAZADO:
ACONDICIONAMIENTO DE LA CARRETERA N-260.
EJE PIRENAICO, P.K. 449.600 AL 463.600.
TRAMO: TÚNEL DE BALUPOR - FISCAL

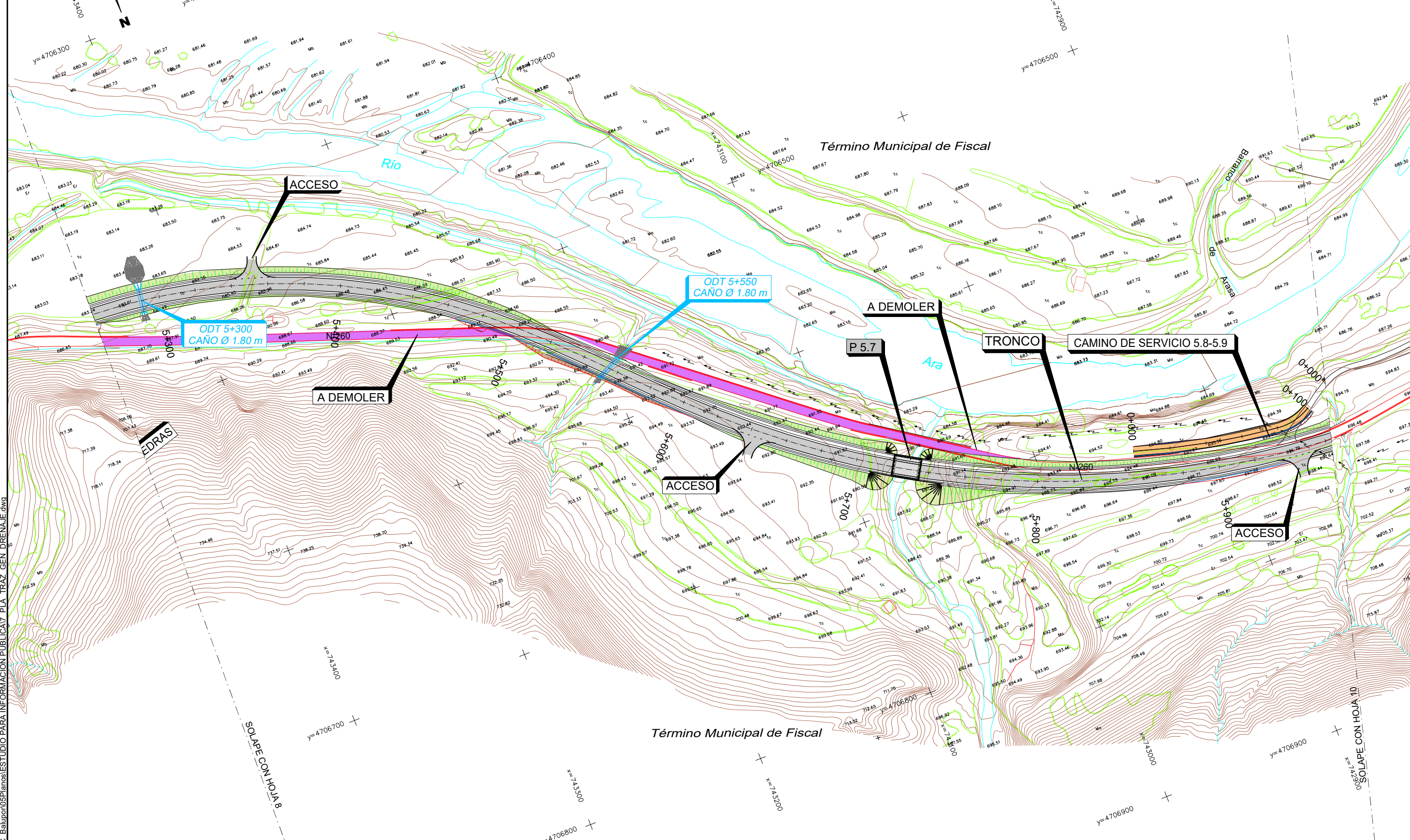
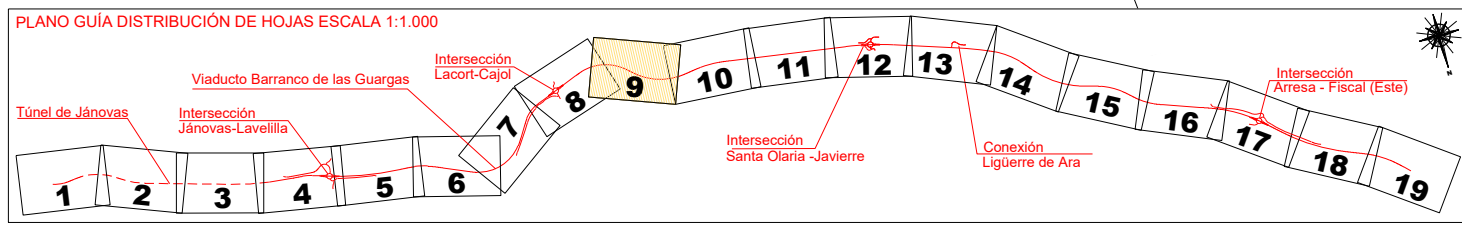
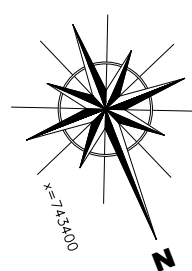
CLAVE:
20-HU-5940

Nº PLANO:
7

DESIGNACIÓN DEL PLANO:
PLANTAS DE DRENAJE

FECHA:
ENERO 2018

HOJA 8 DE 19



P.1.1_206174_PC_Balupor05PlanosESTUDIO PARA INFORMACION PUBLICA IT PL. TRAZ. GEN DRENAJE.dwg



SECRETARÍA DE ESTADO DE INFRAESTRUCTURAS, TRANSPORTE Y VIVIENDA
SECRETARÍA GENERAL DE INFRAESTRUCTURAS
DIRECCIÓN GENERAL DE CARRETERAS
DEMARCACIÓN DE CARRETERAS DEL ESTADO EN ARAGÓN

CONSULTOR:
acciona
Ingeniería

EL I.C.C.P. DIRECTOR DEL PROYECTO:
LOS INGENIEROS AUTORES DEL PROYECTO:
RAFAEL LÓPEZ GUARGA
J. CARLOS RUBIO MATILLA
MIRIAM CRESPO MANSO

ESCALAS:
1:1.000
UNE A1 ORIGINALES
GRÁFICAS

TÍTULO DEL PROYECTO:
PROYECTO DE TRAZADO:
ACONDICIONAMIENTO DE LA CARRETERA N-260.
EJE PIRENAICO, P.K. 449.600 AL 463.600.
TRAMO: TÚNEL DE BALUPOR - FISCAL

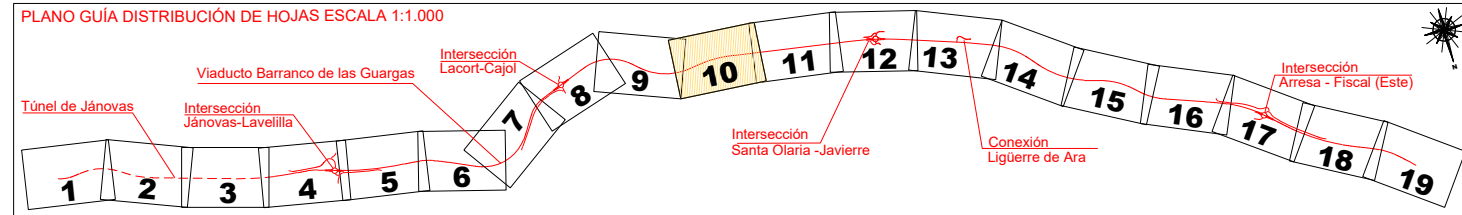
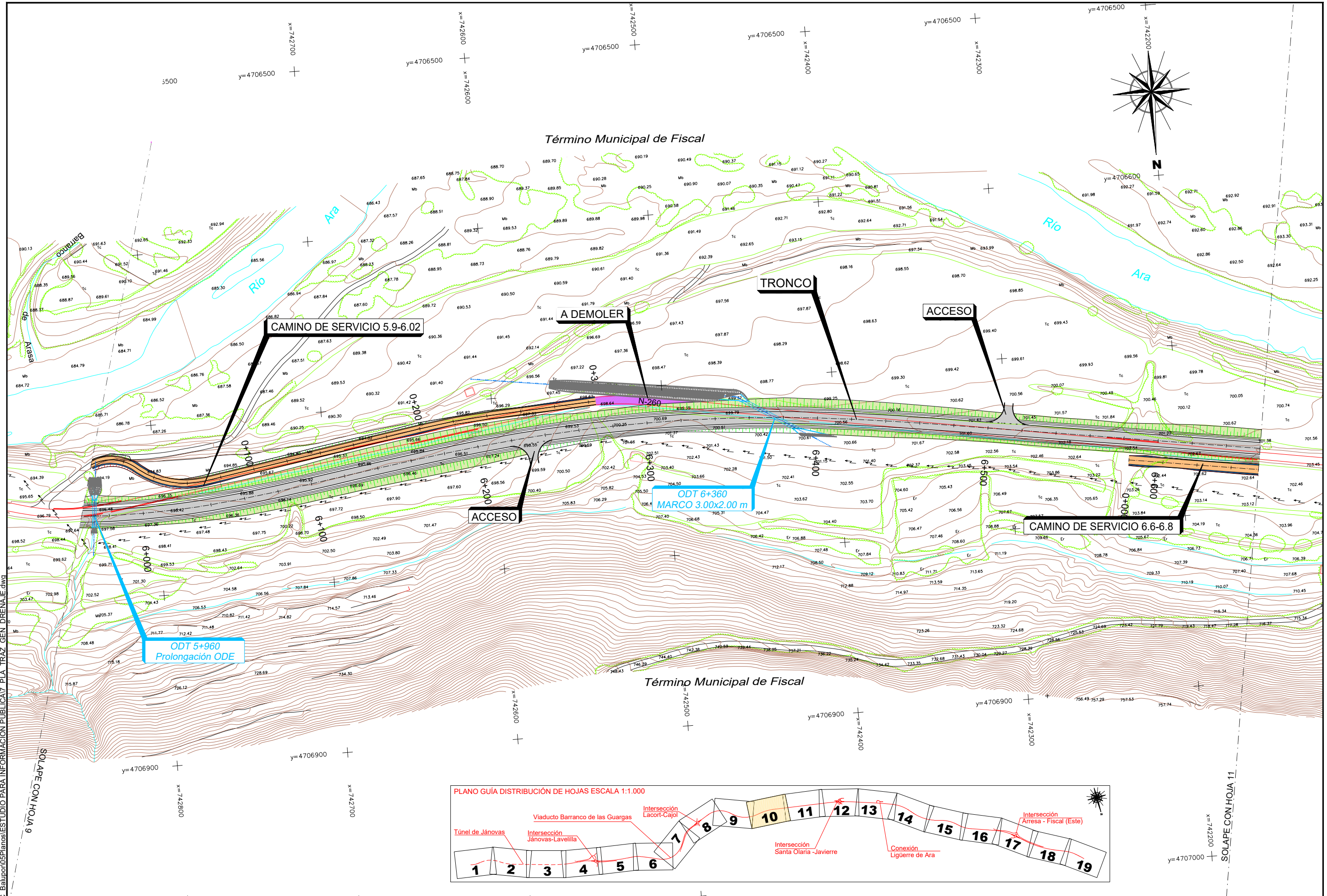
CLAVE:
20-HU-5940

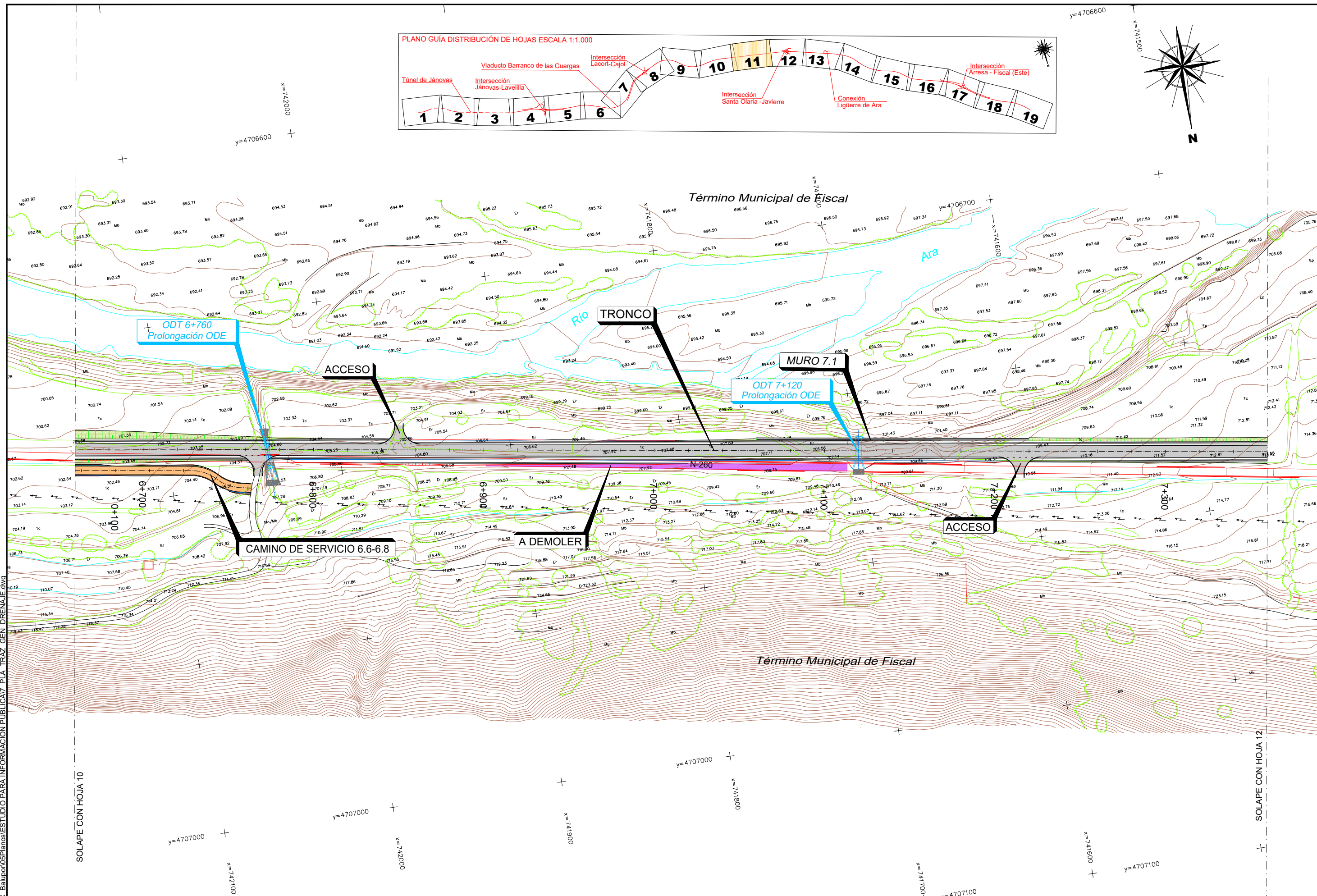

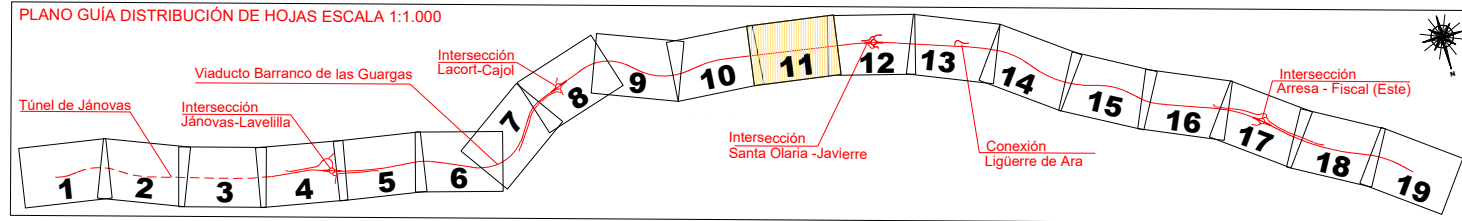
Nº PLANO:
7

DESIGNACIÓN DEL PLANO:
PLANTAS DE DRENAJE

FECHA:
ENERO 2018

HOJA 9 DE 19





P.11_206174_PC_Balupor05PlanosESTUDIO PARA INFORMACION PUBLICA7_PLA_TRAZ_GEN DRENAJE.dwg



SECRETARÍA DE ESTADO DE INFRAESTRUCTURAS, TRANSPORTE Y VIVIENDA
SECRETARÍA GENERAL DE INFRAESTRUCTURAS
DIRECCIÓN GENERAL DE CARRETERAS
DEMARCACIÓN DE CARRETERAS DEL ESTADO EN ARAGÓN

CONSULTOR:
acciona
Ingeniería

EL I.C.C.P. DIRECTOR DEL PROYECTO:
[Signature]
RAFAEL LÓPEZ GUARGA

LOS INGENIEROS AUTORES DEL PROYECTO:
[Signatures]
J. CARLOS RUBIO MATILLA MIRIAM CRESPO MANSO

ESCALAS:
1:1.000
UNE A1 ORIGINALES GRÁFICAS

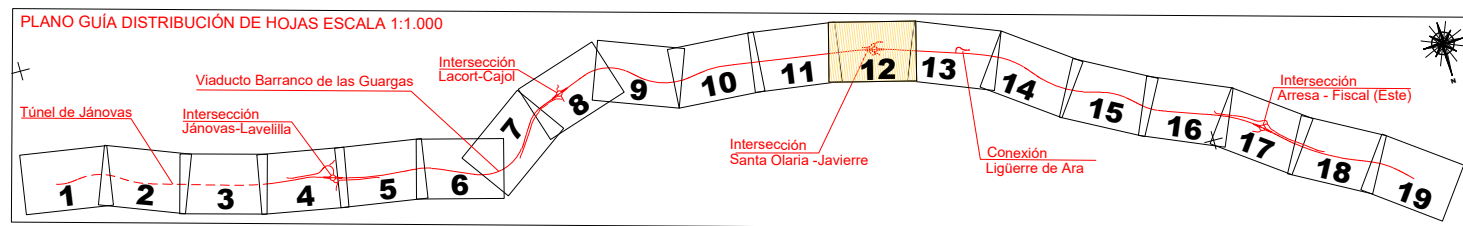

TÍTULO DEL PROYECTO:
PROYECTO DE TRAZADO:
ACONDICIONAMIENTO DE LA CARRETERA N-260.
EJE PIRENAICO, P.K. 449.600 AL 463.600.
TRAMO: TÚNEL DE BALUPOR - FISCAL

CLAVE:
20-HU-5940

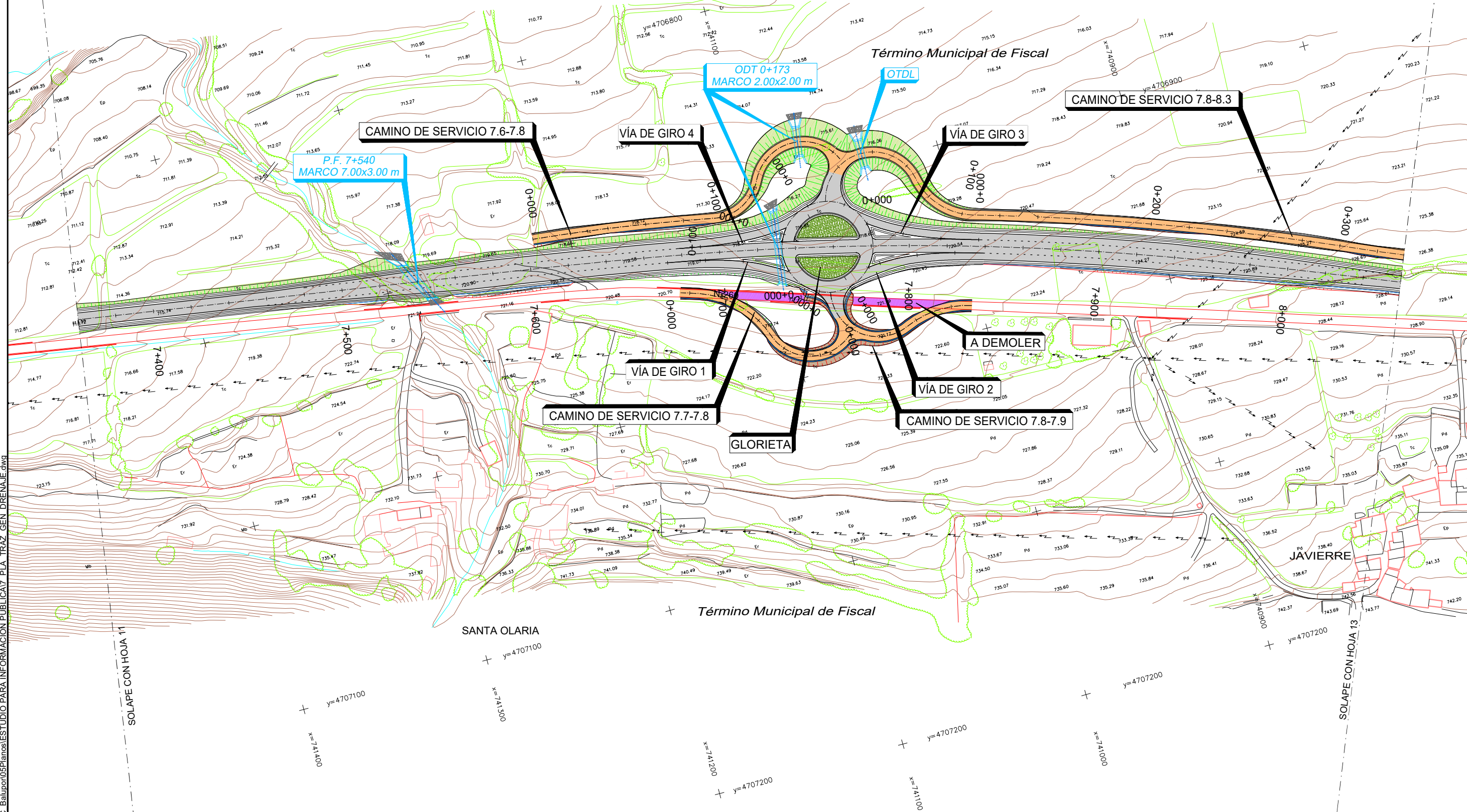
Nº PLANO:
7

DESIGNACIÓN DEL PLANO:
PLANTAS DE DRENAJE

FECHA:
ENERO 2018
HOJA 11 DE 19



INTERSECCIÓN SANTA OLARIA-JAVIERRE



P.11_206174_PC_Balupor05Planos1ESTUDIO PARA INFORMACION PUBLICA17 PLA_TRAZ_GEN_DRENAJE.dwg



MINISTERIO DE FOMENTO

SECRETARÍA DE ESTADO DE INFRAESTRUCTURAS, TRANSPORTE Y VIVIENDA
SECRETARÍA GENERAL DE INFRAESTRUCTURAS
DIRECCIÓN GENERAL DE CARRETERAS
DEMARCACIÓN DE CARRETERAS DEL ESTADO EN ARAGÓN

CONSULTOR:
acciona
Ingeniería

EL I.C.C.P. DIRECTOR DEL PROYECTO:
RAFAEL LÓPEZ GUARGA

LOS INGENIEROS AUTORES DEL PROYECTO:
J. CARLOS RUBIO MATILLA
MIRIAM CRESPO MANSO

ESCALAS:
1:1.000
UNE A1 ORIGINALES
GRÁFICAS

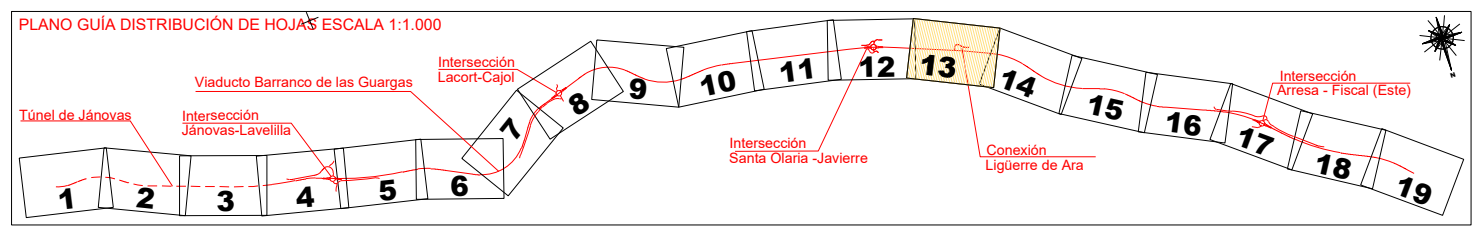
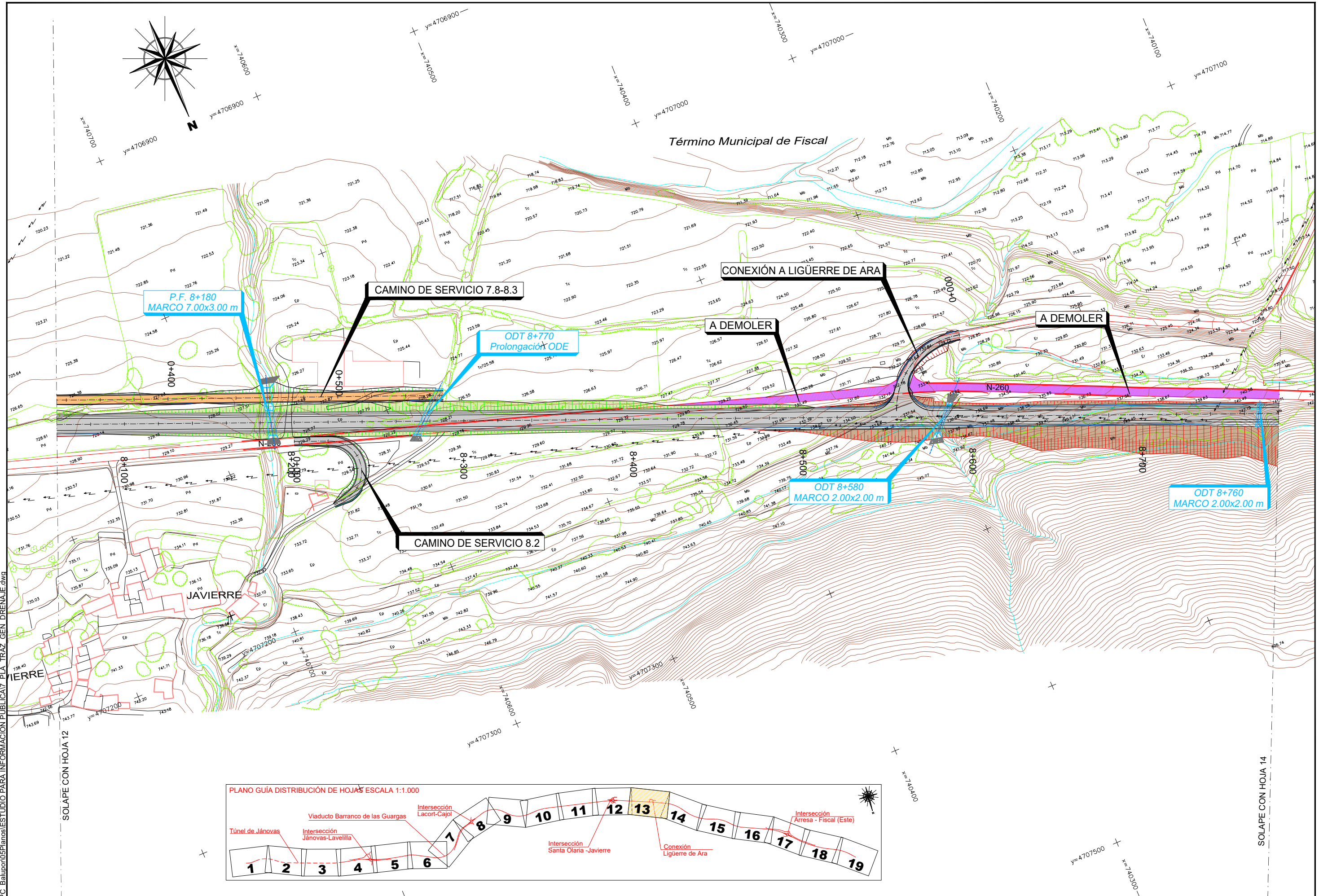
TÍTULO DEL PROYECTO:
PROYECTO DE TRAZADO:
ACONDICIONAMIENTO DE LA CARRETERA N-260.
EJE PIRENAICO, P.K. 449.600 AL 463.600.
TRAMO: TÚNEL DE BALUPOR - FISCAL

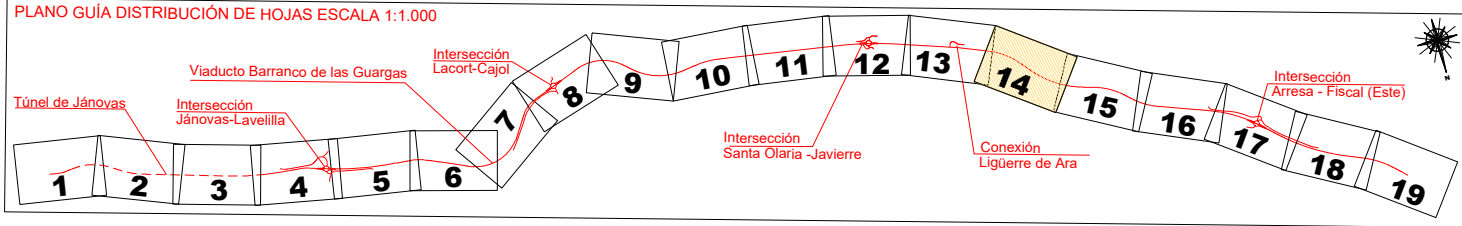
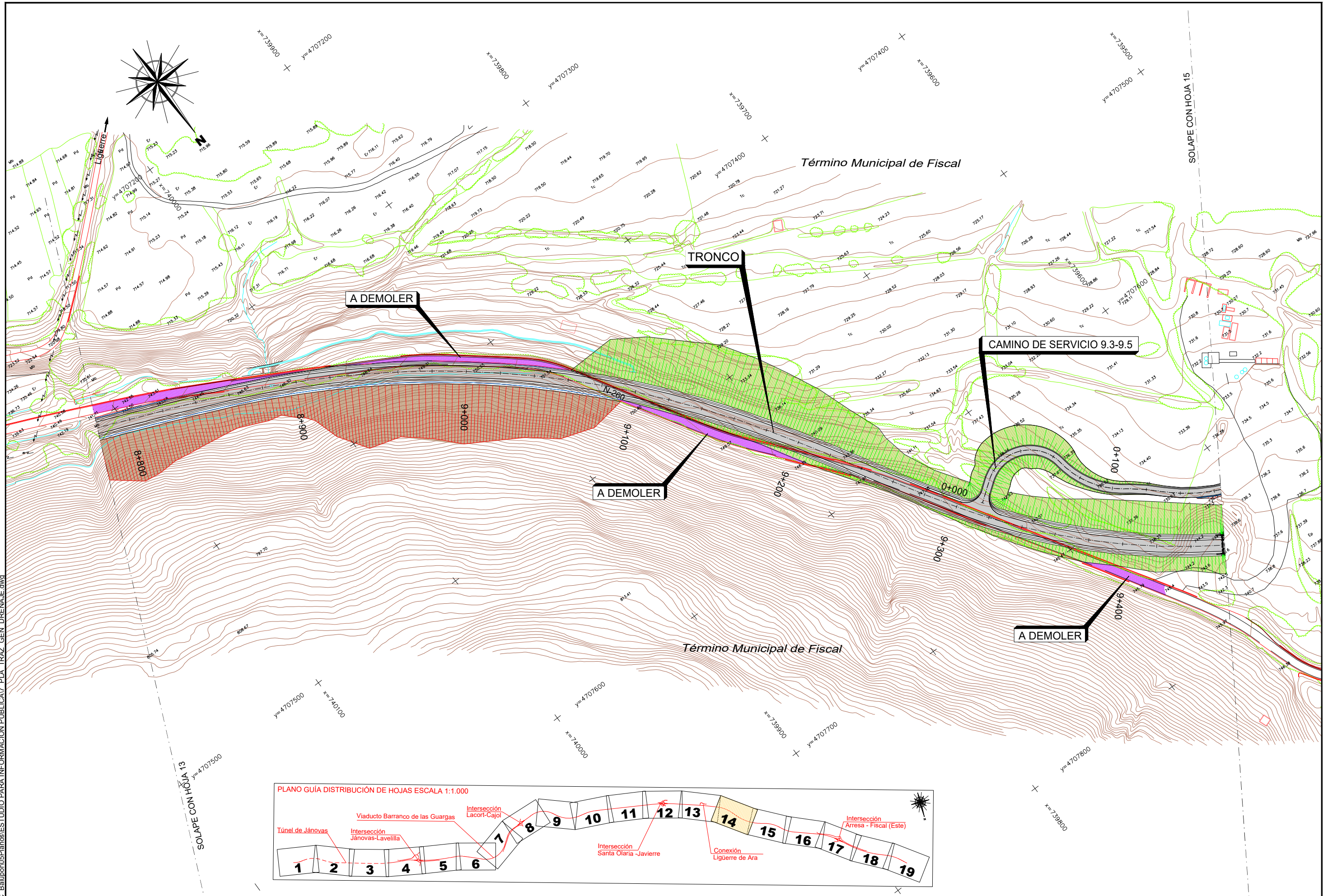
CLAVE:
20-HU-5940

Nº PLANO:
7

DESIGNACIÓN DEL PLANO:
PLANTAS DE DRENAJE

FECHA:
ENERO 2018
HOJA 12 DE 19





P.1.1_206174_PC_Balupor05PlanosESTUDIO PARA INFORMACION PUBLICA IT PL. TRAZ. GEN. DRENAJE.dwg



SECRETARÍA DE ESTADO DE INFRAESTRUCTURAS, TRANSPORTE Y VIVIENDA
 SECRETARÍA GENERAL DE INFRAESTRUCTURAS
 DIRECCIÓN GENERAL DE CARRETERAS
 DEMARCACIÓN DE CARRETERAS DEL ESTADO EN ARAGÓN

CONSULTOR:
acciona
 Ingeniería

EL I.C.C.P. DIRECTOR DEL PROYECTO:
 LOS INGENIEROS AUTORES DEL PROYECTO:
 RAFAEL LÓPEZ GUARCA
 J. CARLOS RUBIO MATILLA
 MIRIAM CRESPO MANSO

ESCALAS:
 1:1.000
 UNE A1 ORIGINALES
 0 20 40m
 GRÁFICAS

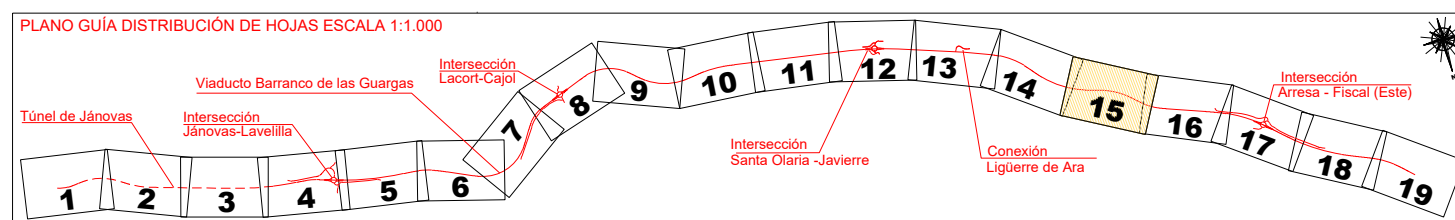
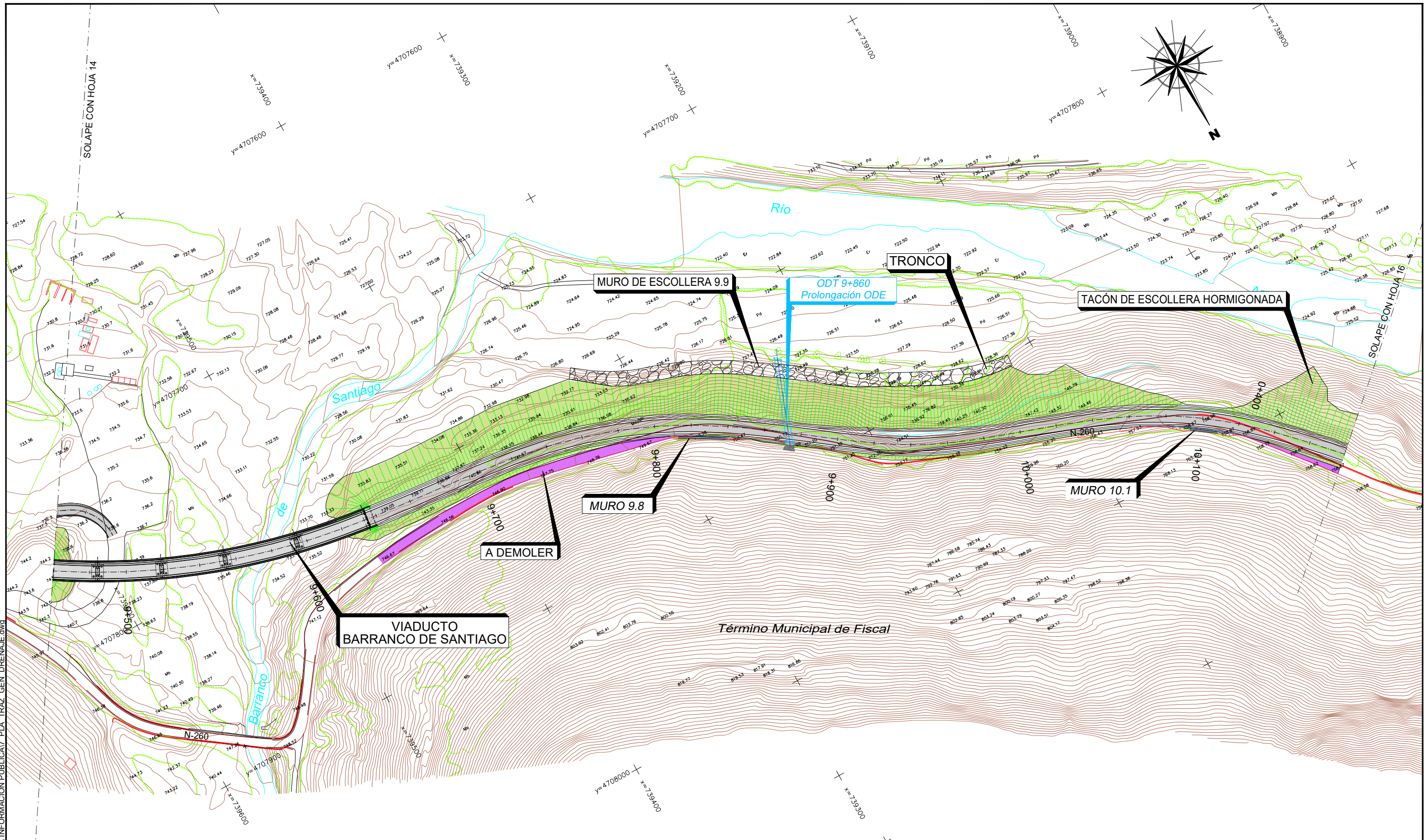
TÍTULO DEL PROYECTO:
 PROYECTO DE TRAZADO:
 ACONDICIONAMIENTO DE LA CARRETERA N-260.
 EJE PIRENAICO, P.K. 449.600 AL 463.600.
 TRAMO: TÚNEL DE BALUPOR - FISCAL

CLAVE:
 20-HU-5940

Nº PLANO:
 7

DESIGNACIÓN DEL PLANO:
 PLANTAS DE DRENAJE

FECHA:
 ENERO 2018
 HOJA 14 DE 19



P.1.1 206.174 PC Balupor05Planos\ESTUDIO PARA INFORMACION PUBLICA\IT PLÁ TRAZ GEN DRENAJE.dwg



SECRETARÍA DE ESTADO DE INFRAESTRUCTURAS, TRANSPORTE Y VIVIENDA
SECRETARÍA GENERAL DE INFRAESTRUCTURAS
DIRECCIÓN GENERAL DE CARRETERAS
DEMARCACIÓN DE CARRETERAS DEL ESTADO EN ARAGÓN

CONSULTOR:
acciona
Ingeniería

EL I.C.C.P. DIRECTOR DEL PROYECTO:
[Signature]
LOS INGENIEROS AUTORES DEL PROYECTO:
[Signatures]
RAFAEL LÓPEZ GUARGA
J. CARLOS RUBIO MATILLA
MIRIAM CRESPO MANSO

ESCALAS:
1:1.000
UNE A1 ORIGINALES
GRÁFICAS

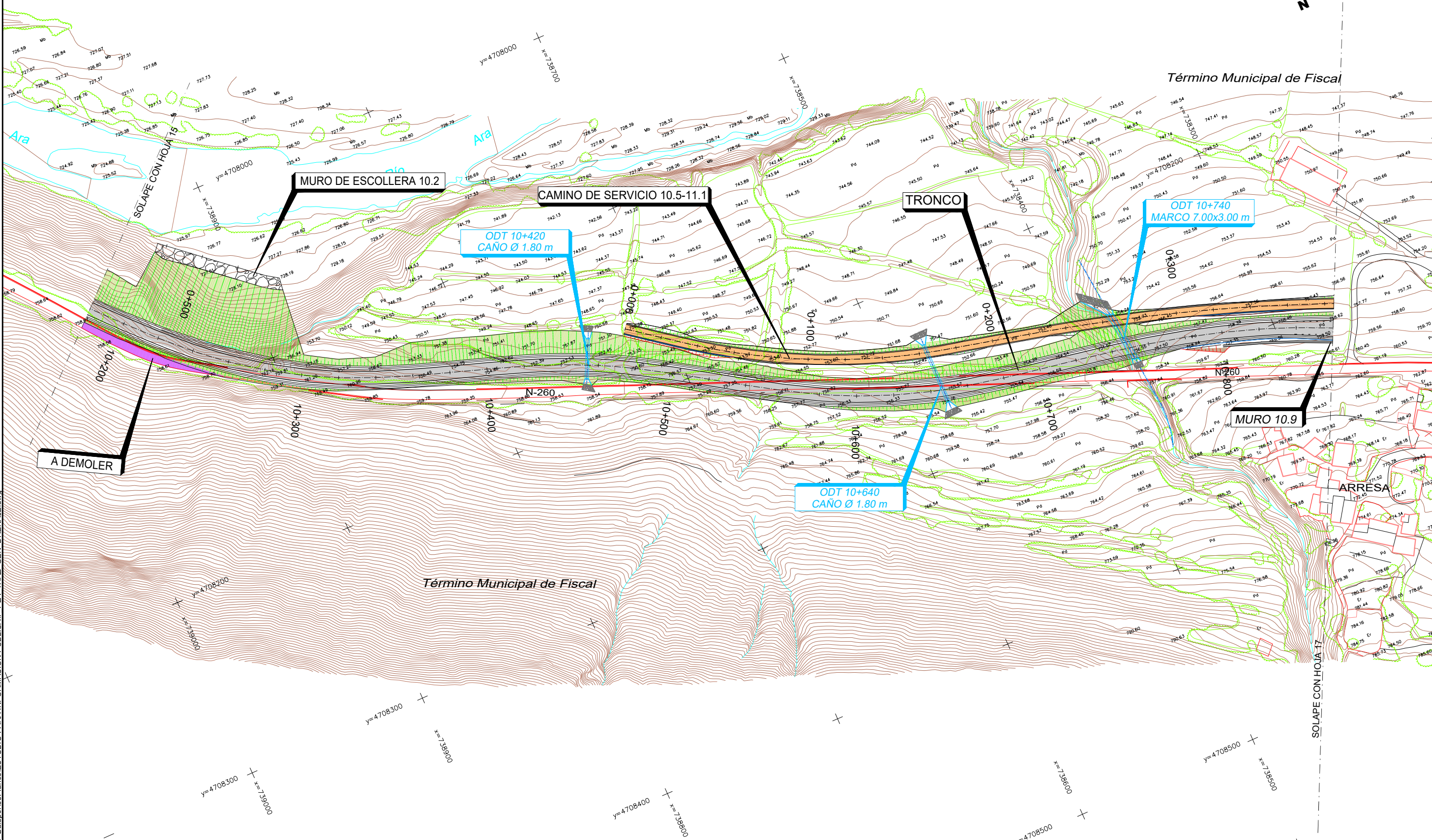

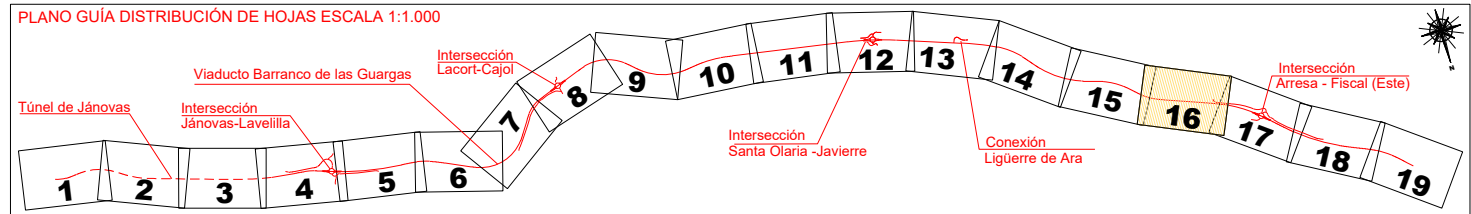
TÍTULO DEL PROYECTO:
PROYECTO DE TRAZADO:
ACONDICIONAMIENTO DE LA CARRETERA N-260.
EJE PIRENAICO, P.K. 449.600 AL 463.600.
TRAMO: TÚNEL DE BALUPOR - FISCAL

CLAVE:
20-HU-5940

Nº PLANO:
7

DESIGNACIÓN DEL PLANO:
PLANTAS DE DRENAJE

FECHA:
ENERO 2018
HOJA 15 DE 19



P:1.1 206174 PC Balupor05Planos\ESTUDIO PARA INFORMACION PUBLICA\7 PL. TRAZ GEN DRENAJE.dwg



SECRETARÍA DE ESTADO DE INFRAESTRUCTURAS, TRANSPORTE Y VIVIENDA
SECRETARÍA GENERAL DE INFRAESTRUCTURAS
DIRECCIÓN GENERAL DE CARRETERAS
DEMARCACIÓN DE CARRETERAS DEL ESTADO EN ARAGÓN

CONSULTOR:
acciona
Ingeniería

EL I.C.C.P. DIRECTOR DEL PROYECTO:
LOS INGENIEROS AUTORES DEL PROYECTO:
RAFAEL LÓPEZ GUARGA
J. CARLOS RUBIO MATILLA
MIRIAM CRESPO MANSO

ESCALAS:
1:1.000
UNE A1 ORIGINALES
GRÁFICAS

TÍTULO DEL PROYECTO:
PROYECTO DE TRAZADO:
ACONDICIONAMIENTO DE LA CARRETERA N-260.
EJE PIRENAICO, P.K. 449.600 AL 463.600.
TRAMO: TÚNEL DE BALUPOR - FISCAL

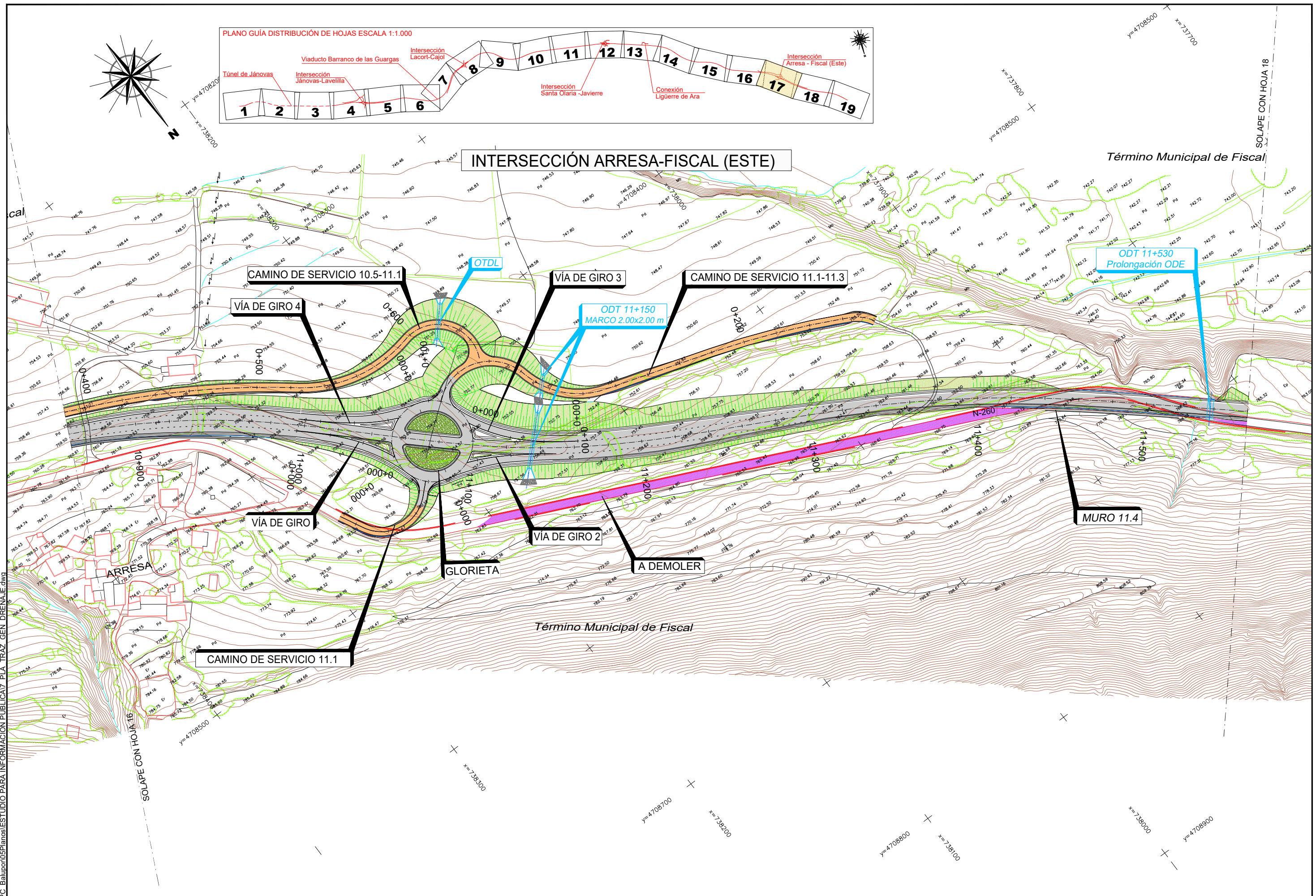
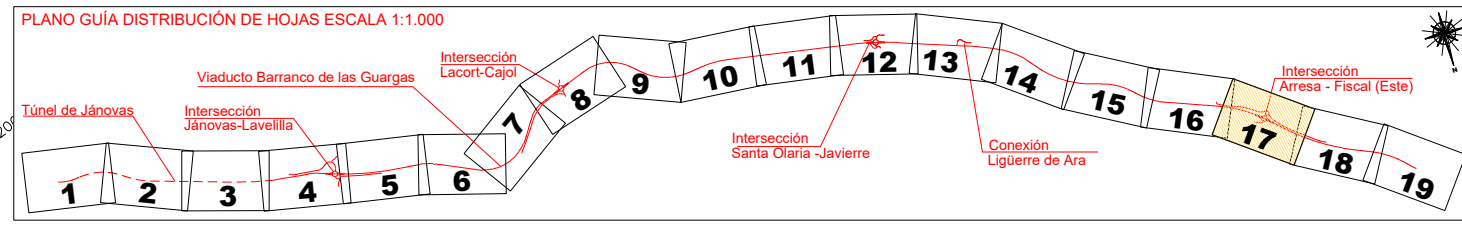

CLAVE:
20-HU-5940

Nº PLANO:
7

DESIGNACIÓN DEL PLANO:
PLANTAS DE DRENAJE

FECHA:
ENERO 2018

HOJA 16 DE 19



P.1.1 206174 PC Balupor05Planos1ESTUDIO PARA INFORMACION PUBLICA17 PL1 TRAZ GEN DRENAJE.dwg



SECRETARÍA DE ESTADO DE INFRAESTRUCTURAS, TRANSPORTE Y VIVIENDA
 SECRETARÍA GENERAL DE INFRAESTRUCTURAS
 DIRECCIÓN GENERAL DE CARRETERAS
 DEMARCACIÓN DE CARRETERAS DEL ESTADO EN ARAGÓN

CONSULTOR:
acciona
 Ingeniería

EL I.C.C.P. DIRECTOR DEL PROYECTO:
 LOS INGENIEROS AUTORES DEL PROYECTO:
 RAFAEL LÓPEZ GUARCA
 J. CARLOS RUBIO MATILLA
 MIRIAM CRESPO MANSO

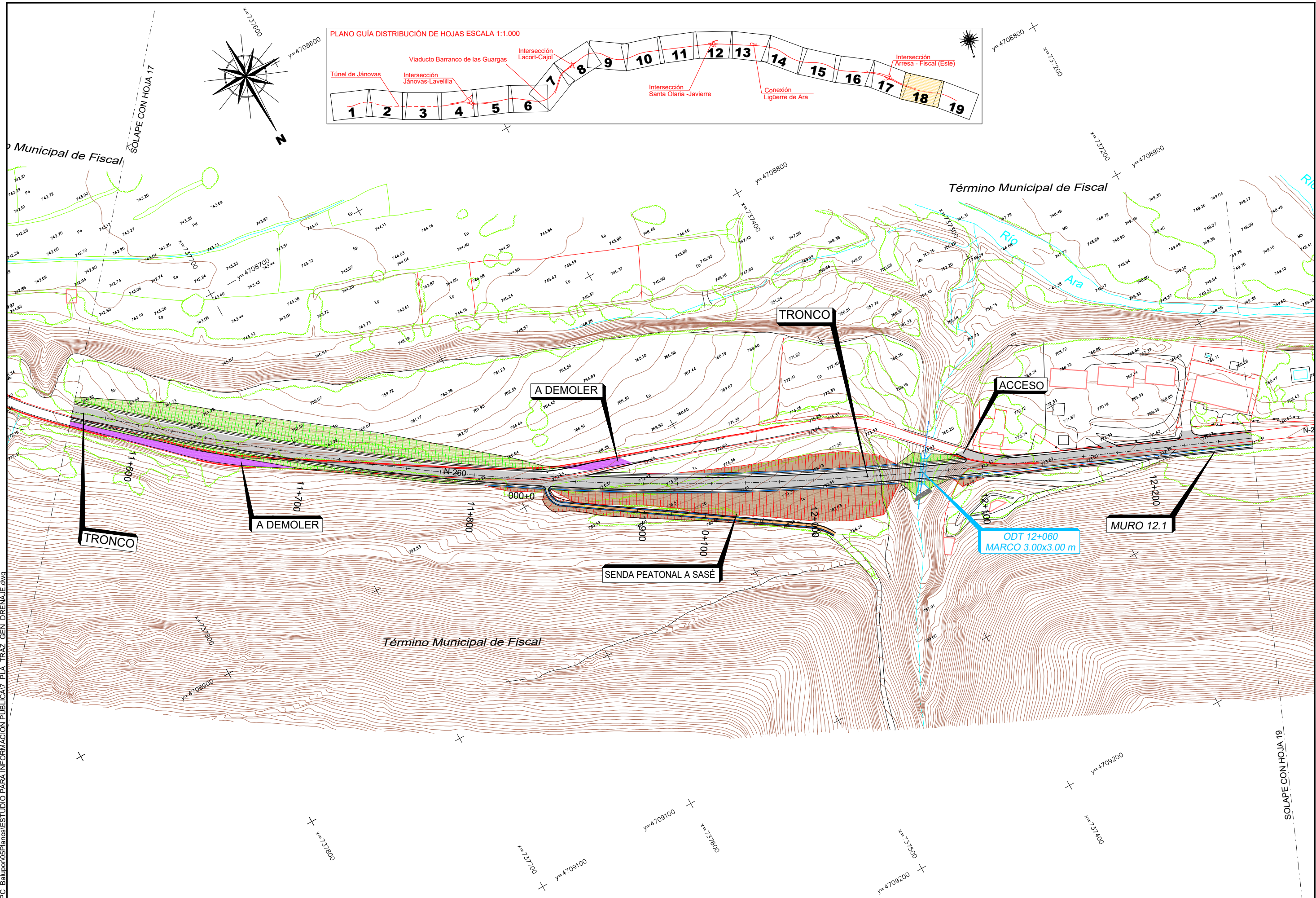
ESCALAS:
 1:1.000
 UNE A1 ORIGINALES
 0 20 40m
 GRÁFICAS

TÍTULO DEL PROYECTO:
 PROYECTO DE TRAZADO:
 ACONDICIONAMIENTO DE LA CARRETERA N-260.
 EJE PIRENAICO, P.K. 449.600 AL 463.600.
 TRAMO: TÚNEL DE BALUPOR - FISCAL

CLAVE:
 20-HU-5940
 N° PLANO:
 7

DESIGNACIÓN DEL PLANO:
 PLANTAS DE DRENAJE

FECHA:
 ENERO 2018
 HOJA 17 DE 19



P.1.1_206174_PC_Balupor05Planos(ESTUDIO PARA INFORMACION PUBLICA)7_PLA_TRAZ_GEN_DRENAJE.dwg



SECRETARÍA DE ESTADO DE INFRAESTRUCTURAS, TRANSPORTE Y VIVIENDA
 SECRETARÍA GENERAL DE INFRAESTRUCTURAS
 DIRECCIÓN GENERAL DE CARRETERAS
 DEMARCACIÓN DE CARRETERAS DEL ESTADO EN ARAGÓN

CONSULTOR:
acciona
 Ingeniería

EL I.C.C.P. DIRECTOR DEL PROYECTO:
 LOS INGENIEROS AUTORES DEL PROYECTO:
 RAFAEL LÓPEZ GUARGA
 J. CARLOS RUBIO MATILLA
 MIRIAM CRESPO MANSO

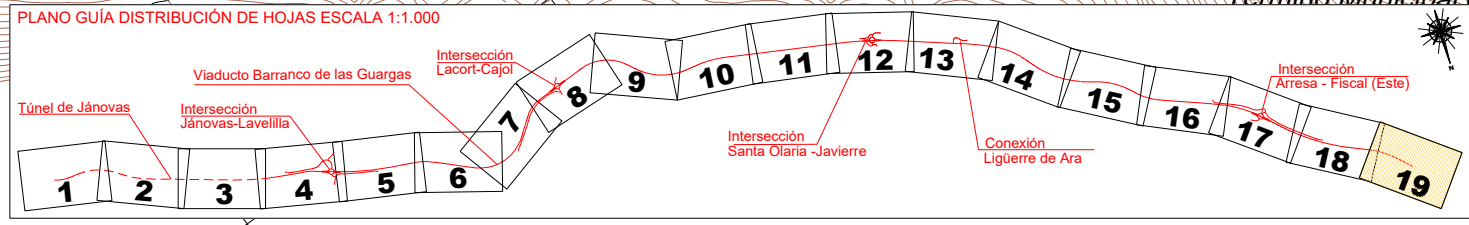
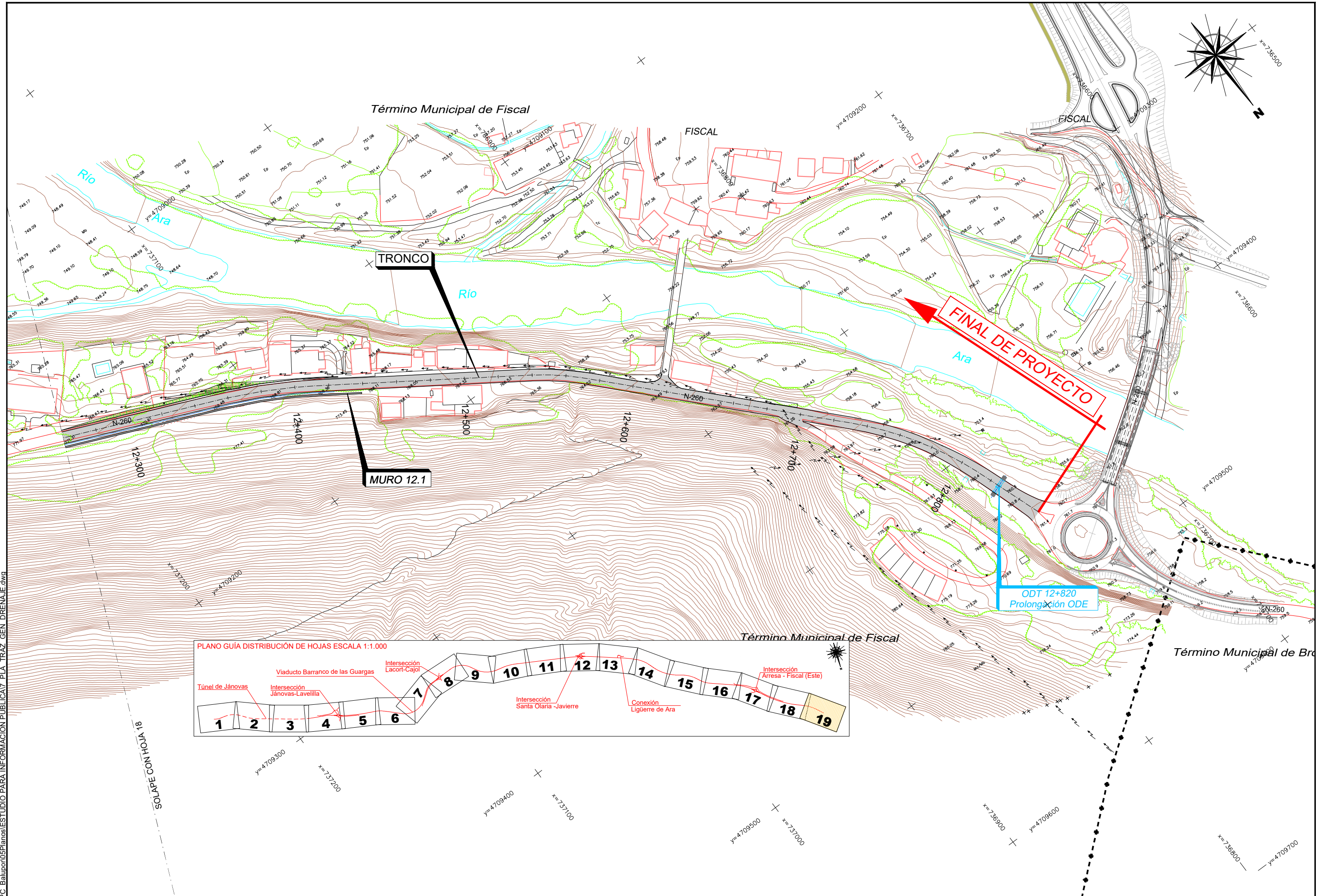
ESCALAS:
 1:1.000
 UNE A1 ORIGINALES
 0 20 40m
 GRÁFICAS

TÍTULO DEL PROYECTO:
 PROYECTO DE TRAZADO:
 AJUSTE DE LA CARRETERA N-260.
 EJE PIRENAICO, P.K. 449.600 AL 463.600.
 TRAMO: TÚNEL DE BALUPOR - FISCAL

CLAVE:
 20-HU-5940
 N° PLANO:
 7

DESIGNACIÓN DEL PLANO:
 PLANTAS DE DRENAJE

FECHA:
 ENERO 2018
 HOJA 18 DE 19



P.11_206174_PC_Balupor05Planos(ESTUDIO PARA INFORMACION PUBLICA)7_PLA_TRAZ_GEN_DRENAJE.dwg



SECRETARÍA DE ESTADO DE INFRAESTRUCTURAS, TRANSPORTE Y VIVIENDA
 SECRETARÍA GENERAL DE INFRAESTRUCTURAS
 DIRECCIÓN GENERAL DE CARRETERAS
 DEMARCACIÓN DE CARRETERAS DEL ESTADO EN ARAGÓN

CONSULTOR:
acciona
 Ingeniería

EL I.C.C.P. DIRECTOR DEL PROYECTO:
 LOS INGENIEROS AUTORES DEL PROYECTO:
 RAFAEL LÓPEZ GUARCA
 J. CARLOS RUBIO MATILLA
 MIRIAM CRESPO MANSO

ESCALAS:
 1:1.000
 UNE A1 ORIGINALES
 0 20 40m
 GRÁFICAS

TÍTULO DEL PROYECTO:
 PROYECTO DE TRAZADO:
 ACONDICIONAMIENTO DE LA CARRETERA N-260.
 EJE PIRENAICO, P.K. 449.600 AL 463.600.
 TRAMO: TÚNEL DE BALUPOR - FISCAL

CLAVE:
 20-HU-5940

Nº PLANO:
 7

DESIGNACIÓN DEL PLANO:
 PLANTAS DE DRENAJE

FECHA:
 ENERO 2018
 HOJA 19 DE 19