



MINISTERIO
DE
FOMENTO

SECRETARIA DE ESTADO DE
INFRAESTRUCTURAS, TRANSPORTE
Y VIVIENDA

SECRETARIA GENERAL DE INFRAESTRUCTURAS

DIRECCION GENERAL DE CARRETERAS

DEMARCACIÓN DE CARRETERAS
DEL ESTADO EN LA RIOJA

CLAVE

33-LO-5500

TIPO DE ESTUDIO

PROYECTO DE CONSTRUCCION

TITULO

**MODIFICACIÓN DEL PROYECTO DE MEJORA DE TRAZADO
EN LA N-111 ENTRE EL P.K. 291+400 Y EL P.K. 292+000
T. M. DE TORRECILLA EN CAMEROS**

CARRETERA

N-111

DESIGNACION

MEJORA DE TRAZADO N-111

PUNTOS KILOMETRICOS

**P.K. 291+400
P.K. 292+000**

CLASE

SEGURIDAD VIAL

LOCALIDADES QUE DEFINEN EL TRAMO

TORRECILLA DE CAMEROS

PROVINCIA

LA RIOJA

INGENIERO JEFE

ENRIQUE GARCIA GARRIDO

INGENIERO DE CAMINOS C. y P.

INGENIERO DIRECTOR DEL PROYECTO

MIGUEL ANGEL GARCIA RODRIGUEZ

INGENIERO DE CAMINOS C. Y P.








EL CONSULTOR.-

TECNOPROYEC, S.L.

MAYO 2018

6. PLANOS

LEYENDA

-  LÍMITE DE EXPROPIACIÓN
-  LINDEROS DE PARCELAS
-  DIVISIÓN DE TNO. MUNICIPAL
-  SERVIDUMBRES
-  OCUPACIÓN TEMPORAL
-  EXPROPIACIÓN
-  DOMINIO PÚBLICO

M2 EXPROPIACIÓN DEFINITIVA	0000 m2	NÚMERO DE ORDEN Ó EXPROPIACIÓN	NC-000
NÚMERO DE POLÍGONO CATASTRAL	000	NÚMERO DE PARCELA CATASTRAL	000

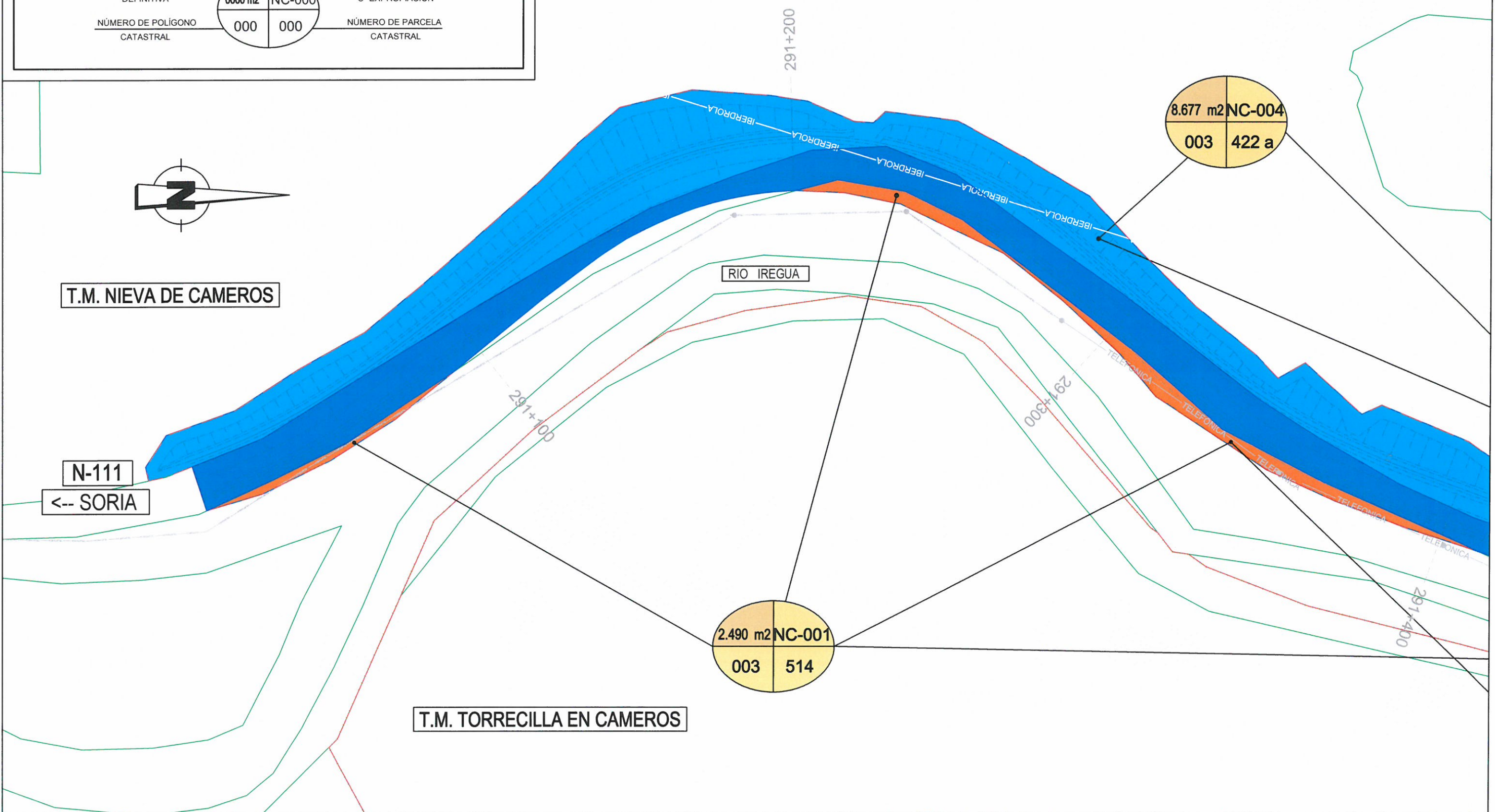
T.M. NIEVA DE CAMEROS



T.M. NIEVA DE CAMEROS

N-111
<-- SORIA

T.M. TORRECILLA EN CAMEROS

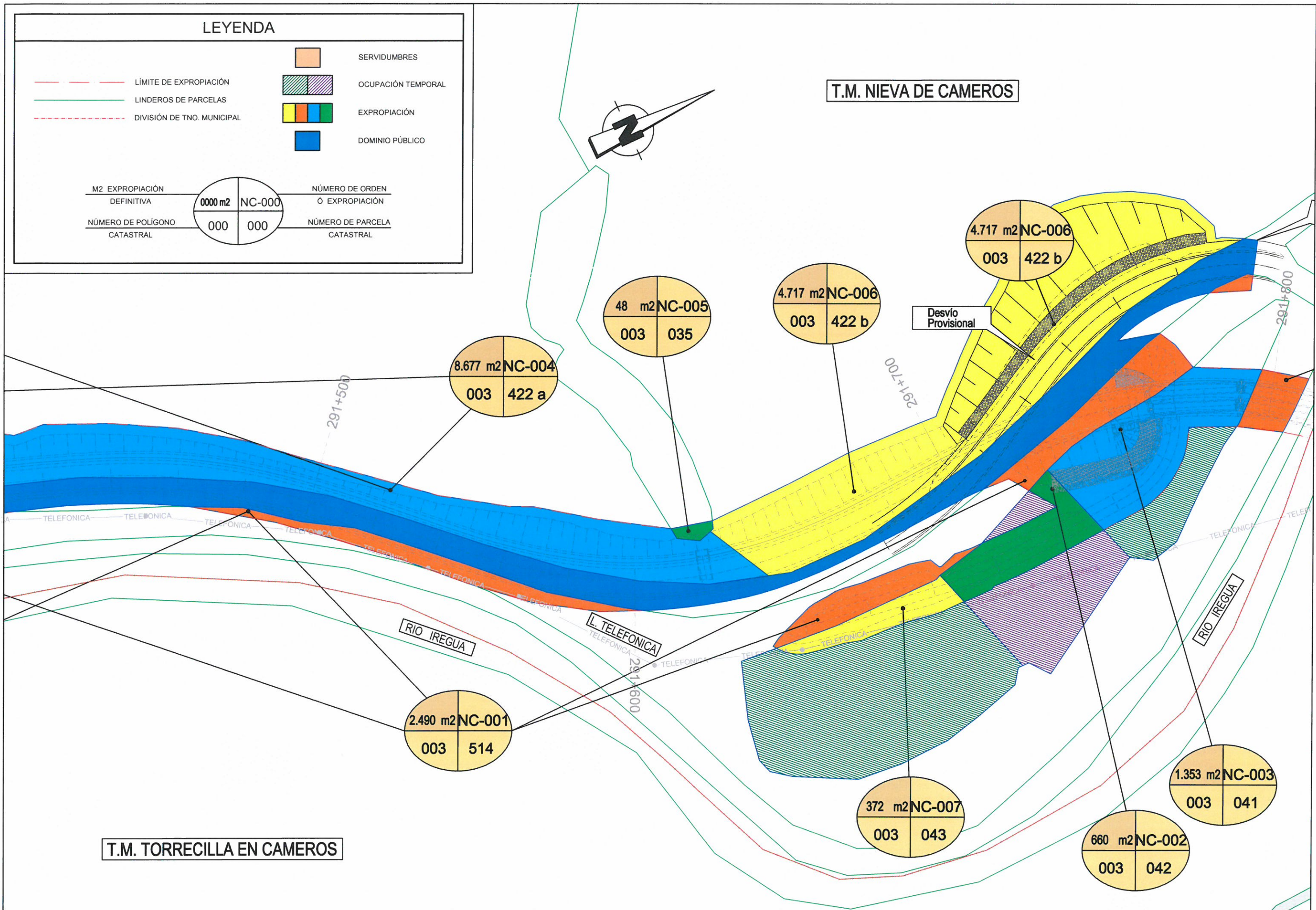
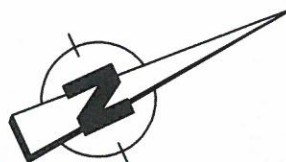


LEYENDA

- LÍMITE DE EXPROPIACIÓN
- LINDEROS DE PARCELAS
- - - DIVISIÓN DE TNO. MUNICIPAL
- SERVIDUMBRES
- OCUPACIÓN TEMPORAL
- EXPROPIACIÓN
- DOMINIO PÚBLICO

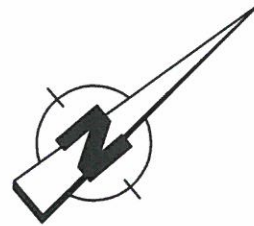
M2 EXPROPIACIÓN DEFINITIVA	0000 m2	NÚMERO DE ORDEN Ó EXPROPIACIÓN	NC-000
NÚMERO DE POLÍGONO CATASTRAL	000	NÚMERO DE PARCELA CATASTRAL	000

T.M. NIEVA DE CAMEROS



T.M. TORRECILLA EN CAMEROS

T.M. NIEVA DE CAMEROS



T.M. TORRECILLA EN CAMEROS

LR-330
TORRECILLA EN CAMEROS -->

LOGROÑO -->

2.490 m² NC-001
003 514

1.065 m² TO-002
005 205

— m² TO-003
005 146

4.473 m² TO-001
006 503 a

Desvío Provisional

291+800

0+180

0+100

292+100

292+140

291+900

4.473 m² TO-001
006 503 a

RIO IREGUA

LEYENDA

	LÍMITE DE EXPROPIACIÓN		SERVIDUMBRES
	LINDEROS DE PARCELAS		OCUPACIÓN TEMPORAL
	DIVISIÓN DE TNO. MUNICIPAL		EXPROPIACIÓN
			DOMINIO PÚBLICO

M ² EXPROPIACIÓN DEFINITIVA		NÚMERO DE ORDEN Ó EXPROPIACIÓN
NÚMERO DE POLÍGONO CATASTRAL		NÚMERO DE PARCELA CATASTRAL

T.M. TORRECILLA EN CAMEROS

T.M. TORRECILLA EN CAMEROS

N-111
LOGROÑO -->

N-111
<-- SORIA

T.M. TORRECILLA EN CAMEROS

m2TO-004
005 198

m2TO-005
005 108

m2TO-006
005 109

0+268,933

0+200

0+100

0+000,000

LEYENDA

- LÍMITE DE EXPROPIACIÓN
- LINDEROS DE PARCELAS
- - - DIVISIÓN DE TNO. MUNICIPAL
- SERVIDUMBRES
- OCUPACIÓN TEMPORAL
- EXPROPIACIÓN
- DOMINIO PÚBLICO

M2 EXPROPIACIÓN DEFINITIVA	0000 m2	NÚMERO DE ORDEN Ó EXPROPIACIÓN	NC-000
NÚMERO DE POLÍGONO CATASTRAL	000	NÚMERO DE PARCELA CATASTRAL	000