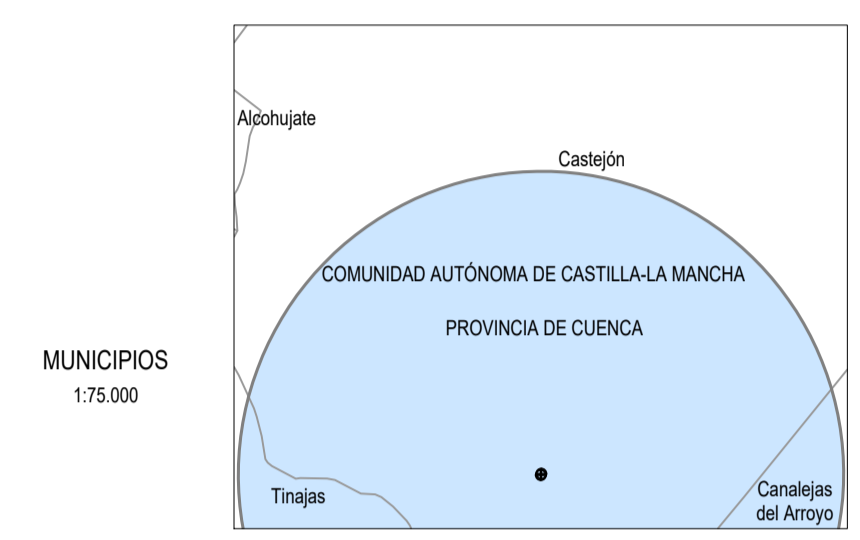


PLANO LLAVE
1:150.000




MUNICIPIOS
1:75.000

LEYENDA

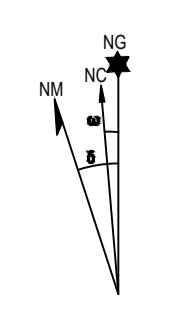
- SERVIDUMBRES AERONÁUTICAS**
- Zona de seguridad
 - Vulneraciones del terreno y elementos sobre el mismo
 - Instalación radioeléctrica
 - Línea negra continua: Intersección entre superficies
 - Línea color gruesa: Borde de servidumbres
 - Línea color fina: Línea de nivel de servidumbres
 - VOR
 - DME
- SIGNOS CONVENCIONALES**
- Carreteras**
- Autopista, Autovía
 - Nacional, Autonomía 1º orden
 - Autonomía 2º orden, Autonomía 3º orden y otras
 - En construcción, Pistas
 - Vía de urbanización, Estación de servicio
 - Caminos, Sendas
- Ferrocarriles**
- Alta velocidad, Electrificado
 - Vía ancho normal: doble, sencilla
 - Vía estrecha: doble, sencilla
 - En construcción, Abandonado
 - Estación, Túnel, Apeadero
- Límites de divisiones administrativas**
- Nación, Comunidad Autónoma
 - Provincia, Término municipal
 - Parque Nacional, Parque Natural
- Hydrografía, Altimetría**
- Curso de agua: permanente, intermitente
 - Canales, acequias: >3 m, 1-3 m, <1 m
 - Rambals o aluviones, Curva batimétrica
 - Curvas de nivel, Auxiliares, Hoya o depresión
 - Desmonte, Terraplén, Veredero, escollera
- Signos especiales**
- Conducción de combustible: superf., subter.
 - Línea eléctrica: >110 kV y <110 kV
 - Acueducto, Sifón
 - Almadraba, Tapia, Muro de contención (dique)
 - Vértice geodésico, 1º orden, Red Orden inferior (ROI)
 - Carrera, Mina, Mina a cielo abierto
 - Estación espacial, Repetidor, Antena
 - Restos arqueológicos, Camping, Pista de tenis
 - Molino: de viento, de agua, Faro
 - Central eléctrica hidráulica, Pícamar, Castillo
 - Cruz aislada, Cementerio, Iglesia y cementerio
 - Edificio religioso cristiano, Edificio en ruinas, Corral
 - Edificio: aislado, singular, agrícola o industrial
 - Piazza de toros, Monumento, Central Eólica
 - Pozo, Fuente, Manantial
 - Depósito de agua: elevado, a nivel del suelo, Piscina
 - Depuradora, Estanque o aljibe, Abrevadero
 - Helipuerto, Campo de Fútbol, Área Recreativa

PUNTOS DE REFERENCIA DE LAS INSTALACIONES RADIOELÉCTRICAS (UTM ETRS89 HUSO 30)

INSTALACIÓN	X (m)	Y (m)	ALTITUD (m)
VOR CJN	538.660,4	4.469.142,2	1.058,0
DME CJN	538.655,7	4.469.127,7	1.058,0



Datum ETRS89, Proyección UTM Huso 30
 Datos para el centro de la hoja (40° 23' 22,372" N, 02° 32' 40,378" W).
 Valor estimado de la declinación magnética para el
 1 de Enero de 2017 $\delta = 0^\circ 30'$ Oeste
 La variación anual de la declinación es de 7,5" hacia el Este
 Convergencia de la cuadrícula $\omega = 0^\circ 17' 42''$
 Factor de escala = 0,99961839



SECRETARÍA GENERAL DE TRANSPORTE
DIRECCIÓN GENERAL DE AVIACIÓN CIVIL

ENAIRe DIVISIÓN DE DISEÑO, DESARROLLO E IMPLANTACIÓN ATM

RD 252/2019 DE MODIFICACIÓN DE SERVIDUMBRES AERONÁUTICAS VOR y DME DE CASTEJÓN (CUENCA)

SERVIDUMBRES RADIOELÉCTRICAS

HOJA Nº 1 de 2	PLANO Nº 2	EDICIÓN	FECHA 03/05/2019	ESCALA 1:10.000 (A1)	SUSTITUYEA
-------------------	---------------	---------	---------------------	-------------------------	------------