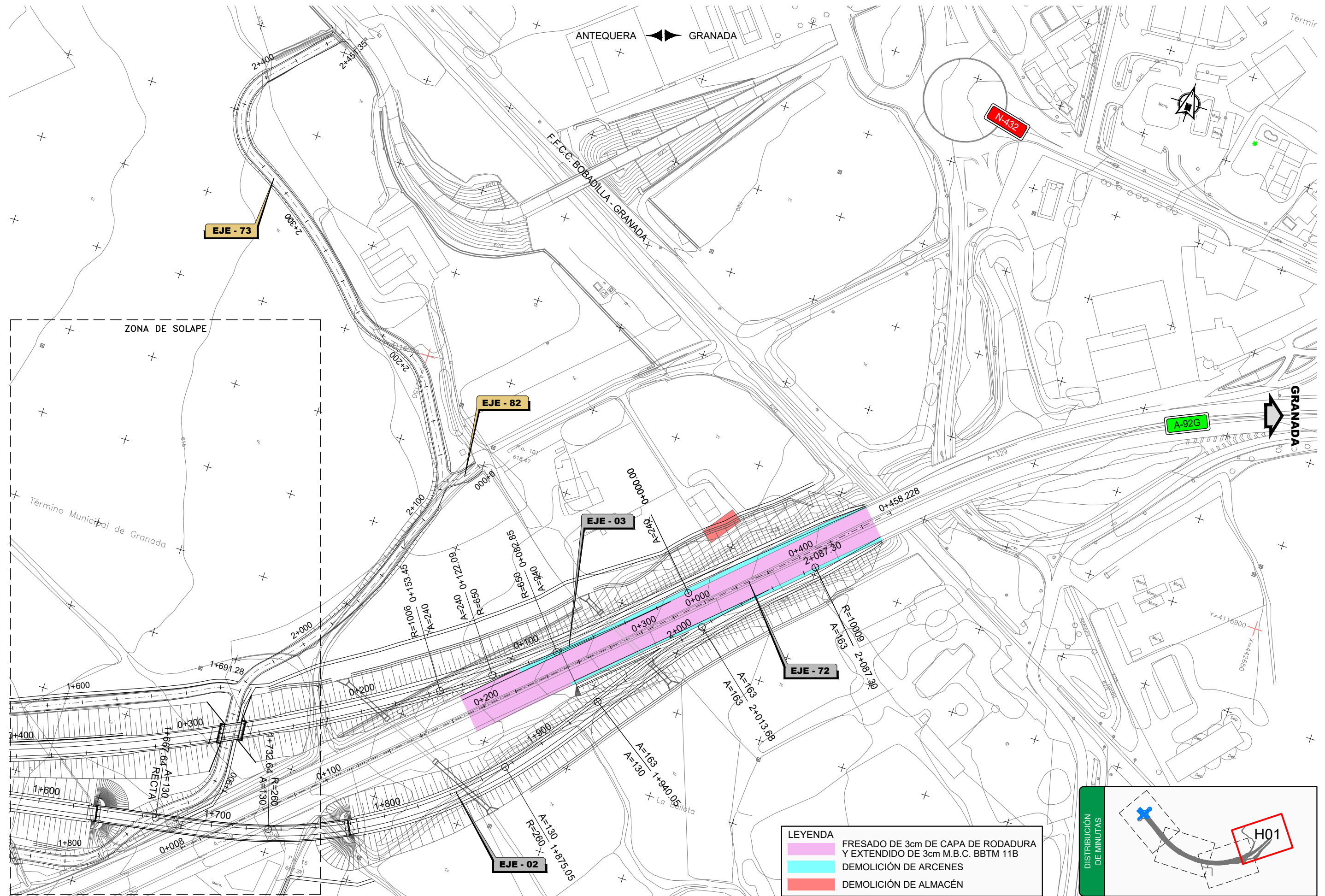
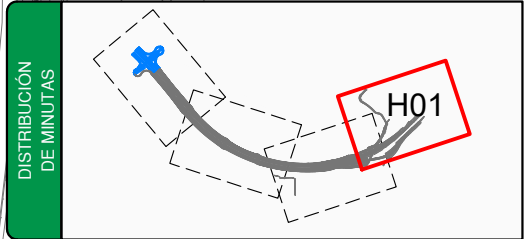


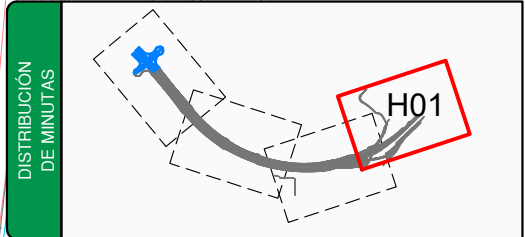
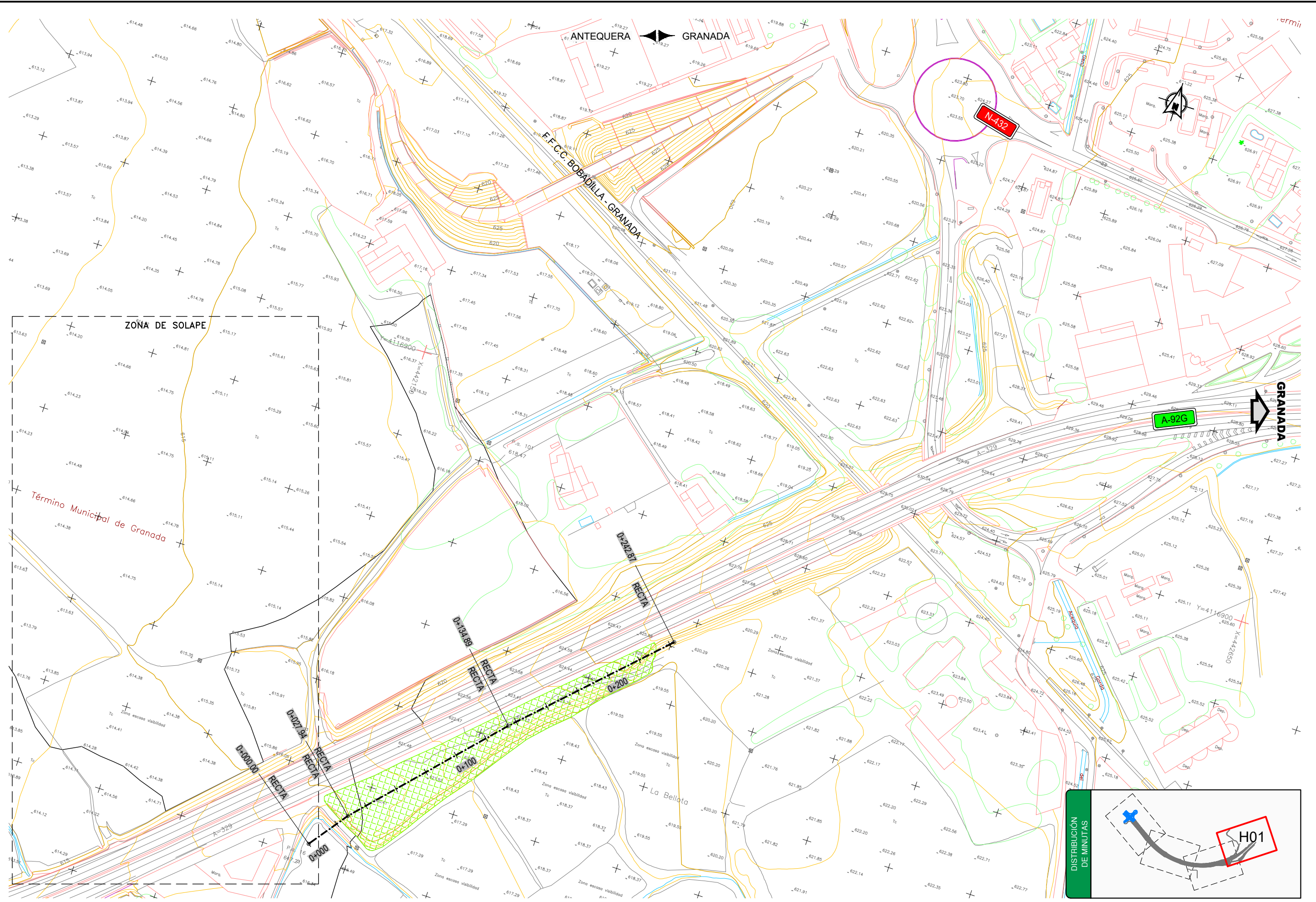
P:\2013\132396\02_doc_tecnica\16\046_Alarfe-Granada\02_Doc_Tecnica\02_03_Eje\GRAFICOS\02 Planos\12 Demoliciones\1201H01.dwg



LEYENDA	
	FRESADO DE 3cm DE CAPA DE RODADURA Y EXTENDIDO DE 3cm M.B.C. BBTM 11B
	DEMOLICIÓN DE ARCENES
	DEMOLICIÓN DE ALMACÉN



P:\2013\132396\02_doc_tecnica\02_03_EjecGRAFICOS\02 Planos\12 Demoliciones\120201H01.dwg



SECRETARÍA DE ESTADO DE INFRAESTRUCTURAS, TRANSPORTE Y VIVIENDA
 SECRETARÍA GENERAL DE INFRAESTRUCTURAS
 DIRECCIÓN GENERAL DE CARRETERAS
 DEMARCACIÓN DE CARRETERAS DEL ESTADO EN ANDALUCÍA ORIENTAL

CONSULTOR:
ineco

EL INGENIERO AUTOR DEL PROYECTO:
Alberto Prieto
 LUIS ALBERTO GARCÍA CRADO

EL INGENIERO DIRECTOR DEL PROYECTO:
Francisco Ruiz Hidalgo
 FRANCISCO RUIZ HIDALGO

ESCALA:
 1:1.000
 0 10 20 30m

TÍTULO DEL PROYECTO DE TRAZADO:
 AUTOVÍA GR-43, ACCESO A GRANADA POR LA N-432, DE BADAJOZ A GRANADA.
 TRAMO: ATARFE - GRANADA

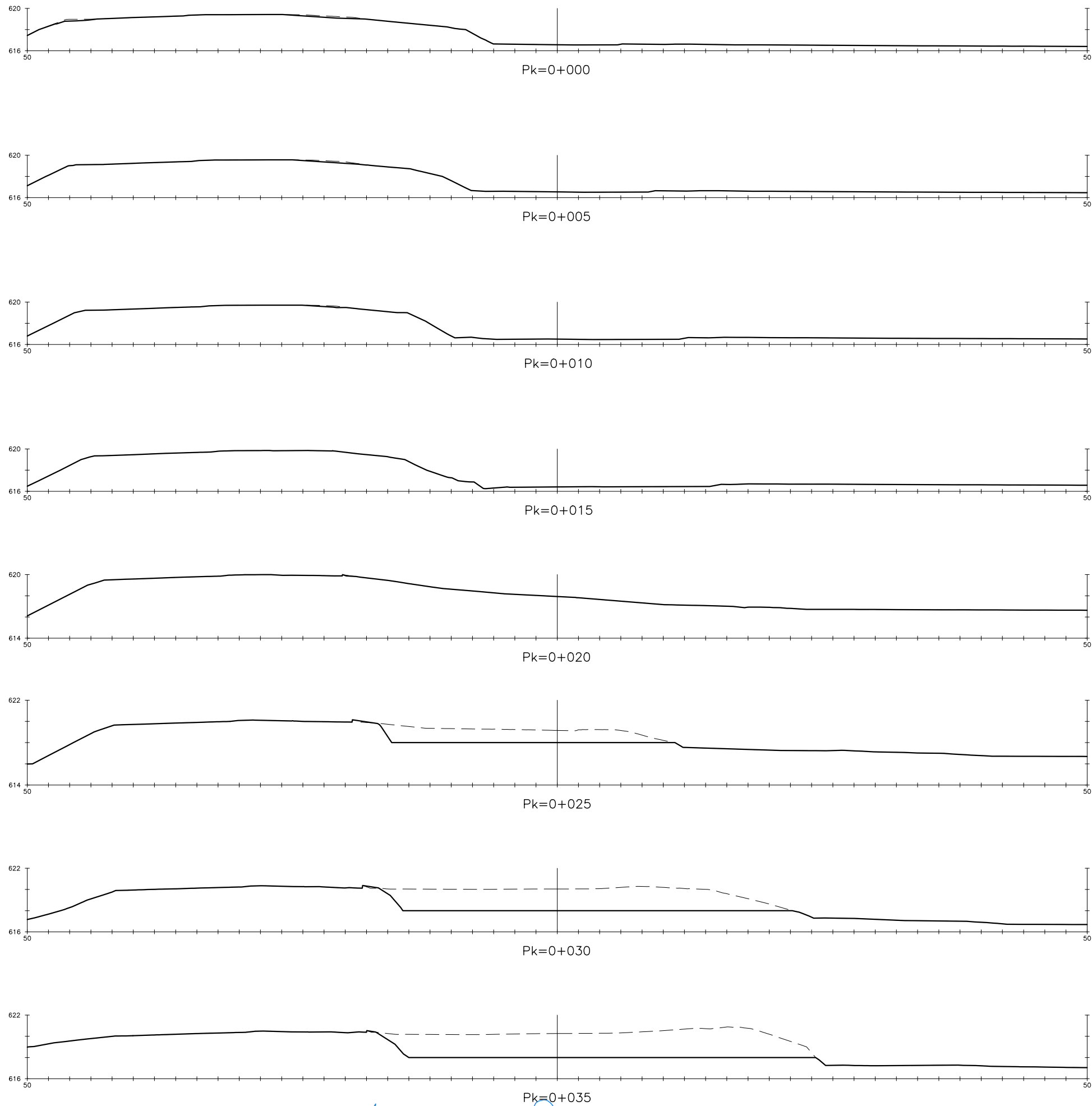
CLAVE:
 43-GR-3850.A

Nº PLANO:
 12.2.1

DESIGNACIÓN:
 DEMOLICIONES
 TRATAMIENTOS DEL TERRENO
 PLANTA

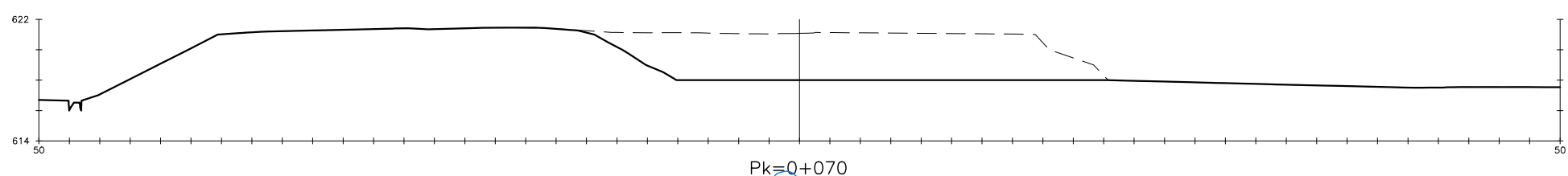
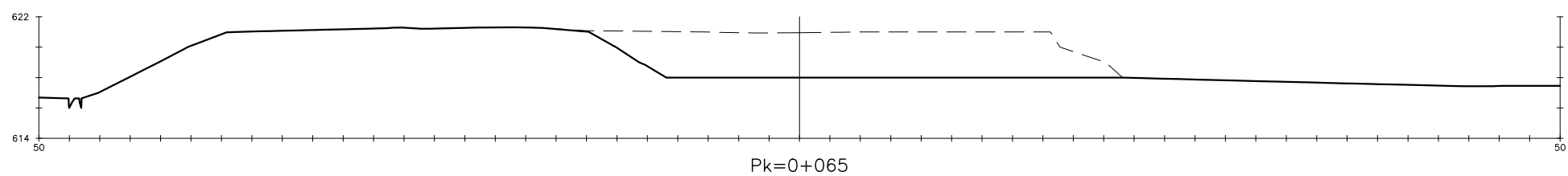
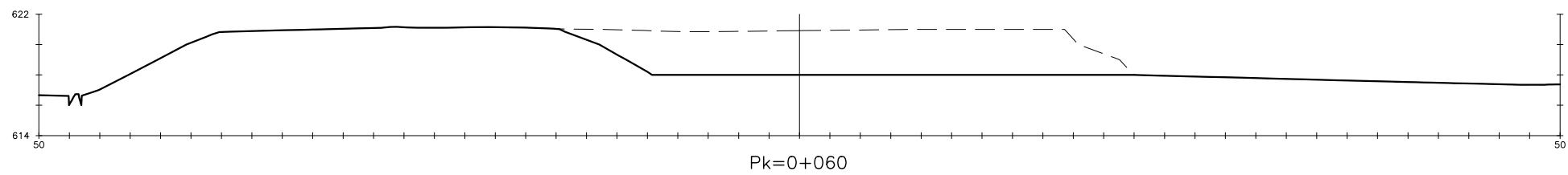
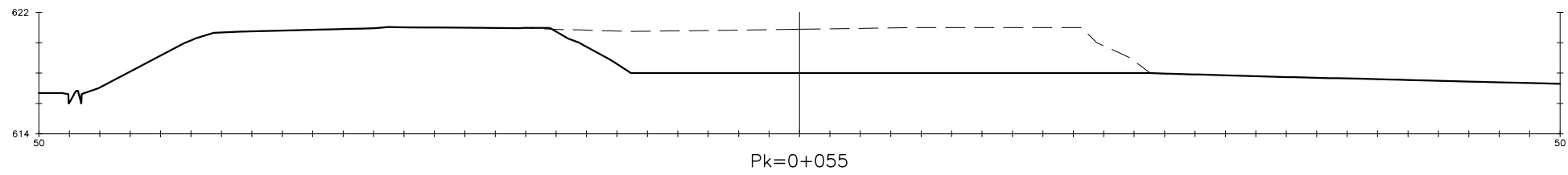
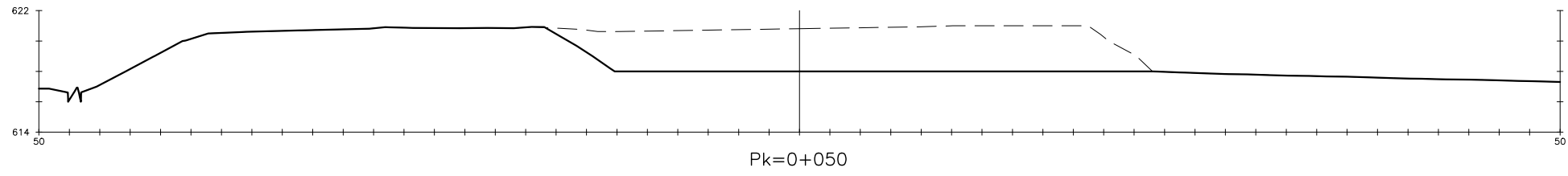
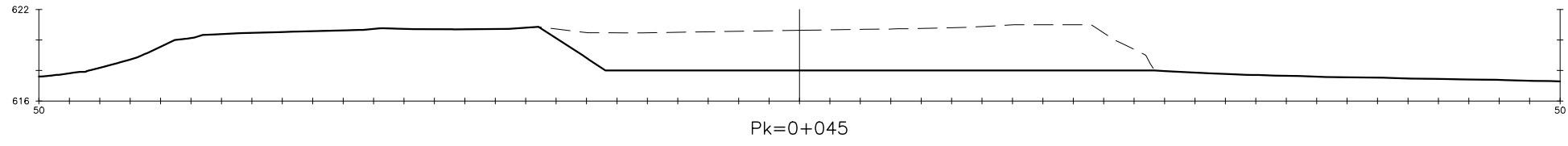
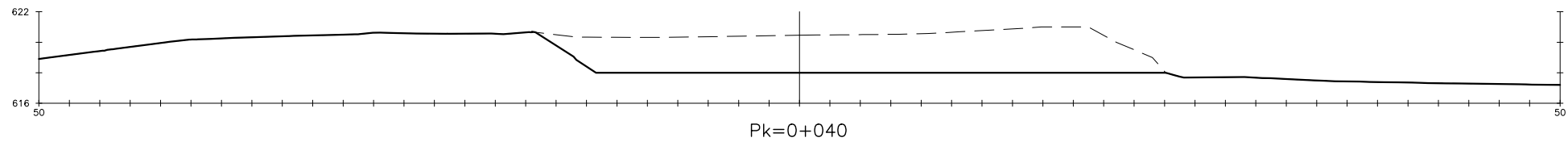
FECHA:
 DICIEMBRE 2017
 HOJA 1 DE 1

P:\2013\132396\02_doc_tecnica\16_046_Atarfe-Granada\02_Doc_Tecnica\02_03_EjecGRAFICOS\02 ProyectoTrazadoSuperv\02 Planos\12 Demoliciones\120203 Tratamientos Terreno\120203 Transversales\120203H08.dwg



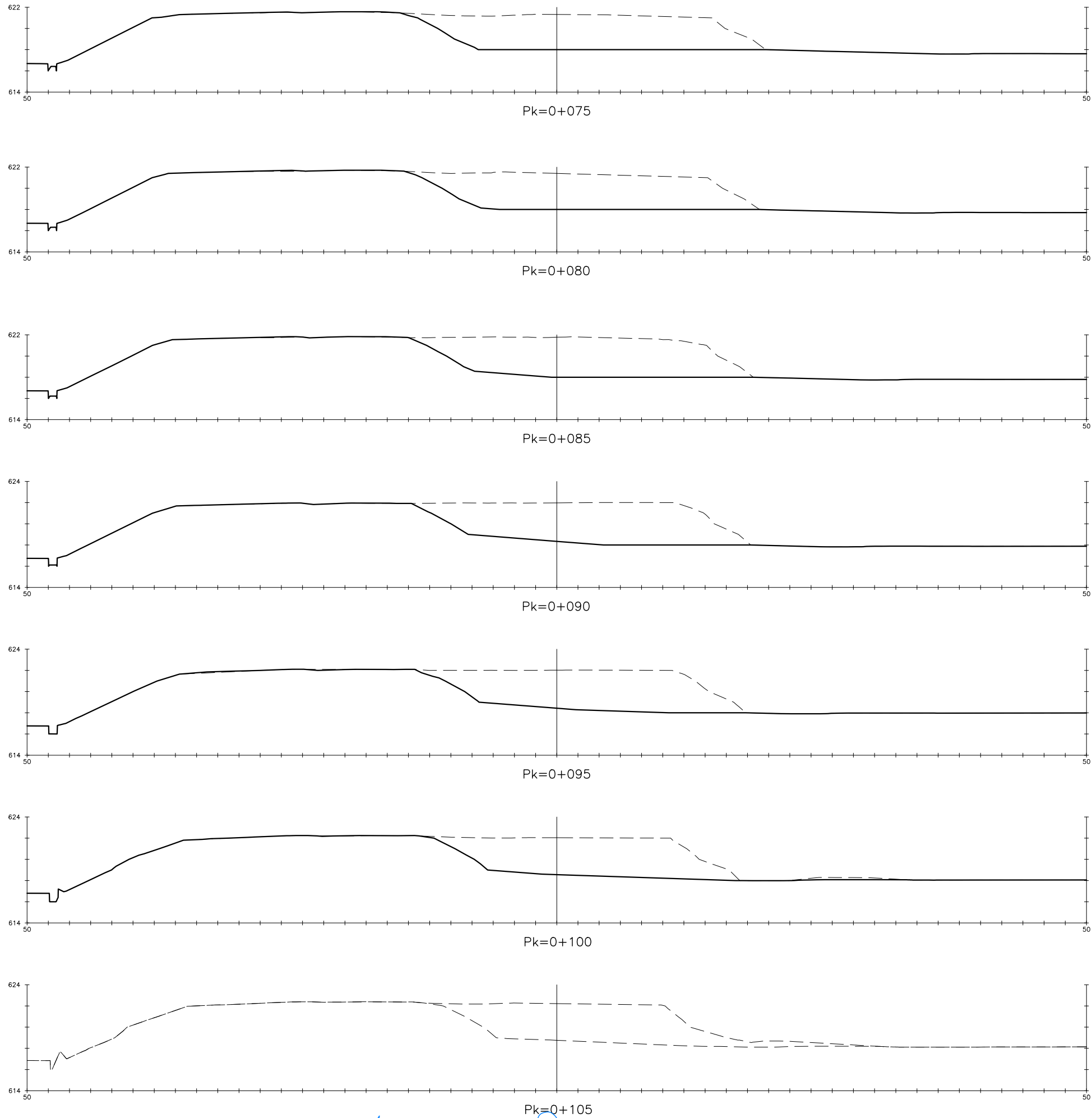
LEYENDA	
	TERRENO SANEADO
	TERRENO NATURAL

P:\2013\132396\02_doc_tecnica\16_046_Atarfe-Granada\02_Doc_Tecnica\02_03_EjecGRAFICOS\02 Proyecto\TrazadoSuperv\02 Planos\12_Demoliciones\1202\03_Tratamientos\Terreno\120203_Transversales\120203H08.dwg



LEYENDA	
	TERRENO SANEADO
	TERRENO NATURAL

P:\2013\132396\02_doc_tecnica\16_046_Atarfe-Granada\02_Doc_Tecnica\02_03_Ejec\GRAFICOS\02 Proyecto\TrazadoSuperv\02 Planos\12_Demoliciones\1202\03_Tratamientos\Terreno\120203_Transversales\120203H08.dwg



LEYENDA	
	TERRENO SANEADO
	TERRENO NATURAL



SECRETARÍA DE ESTADO DE INFRAESTRUCTURAS, TRANSPORTE Y VIVIENDA
 SECRETARÍA GENERAL DE INFRAESTRUCTURAS
 DIRECCIÓN GENERAL DE CARRETERAS
 DEMARCACIÓN DE CARRETERAS DEL ESTADO EN ANDALUCÍA ORIENTAL

CONSULTOR:

EL INGENIERO AUTOR DEL PROYECTO:

 LUIS ALBERTO GARCÍA CRUDO

EL INGENIERO DIRECTOR DEL PROYECTO:

 FRANCISCO RUIZ HIDALGO

ESCALA:
 1:200

 ORIGINAL-A1

TÍTULO DEL PROYECTO DE TRAZADO:
 AUTOVÍA GR-43, ACCESO A GRANADA POR LA N-432, DE BADAJOZ A GRANADA.
 TRAMO: ATARFE - GRANADA

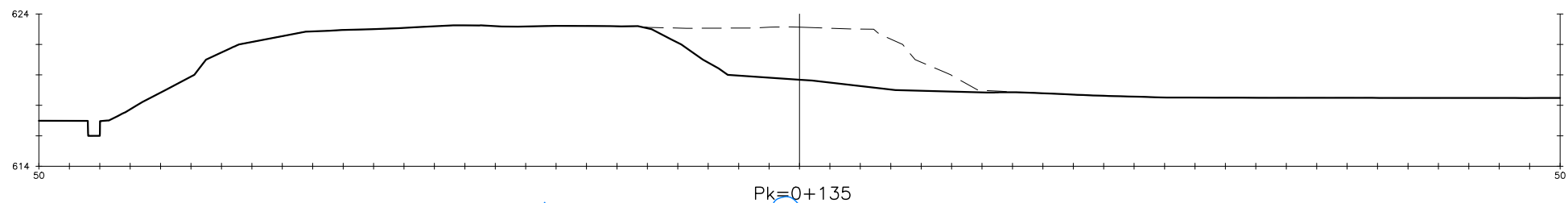
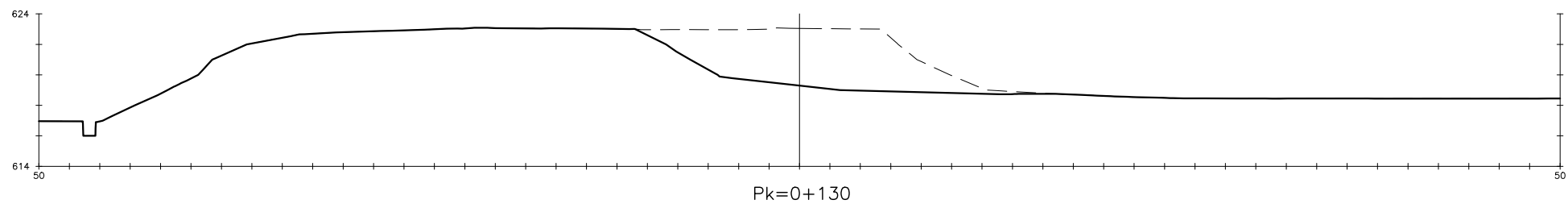
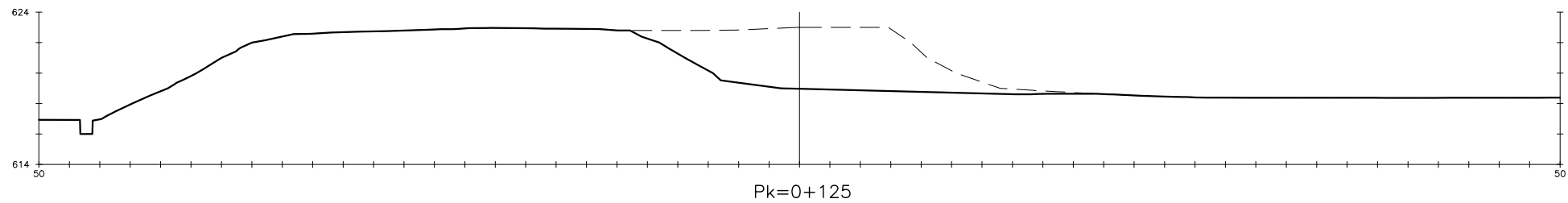
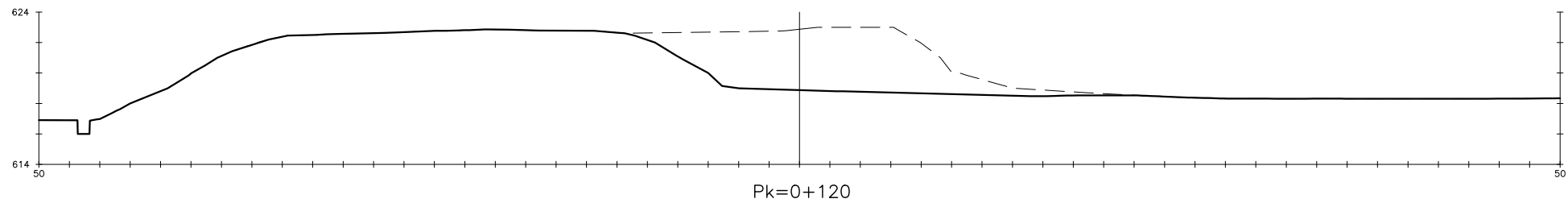
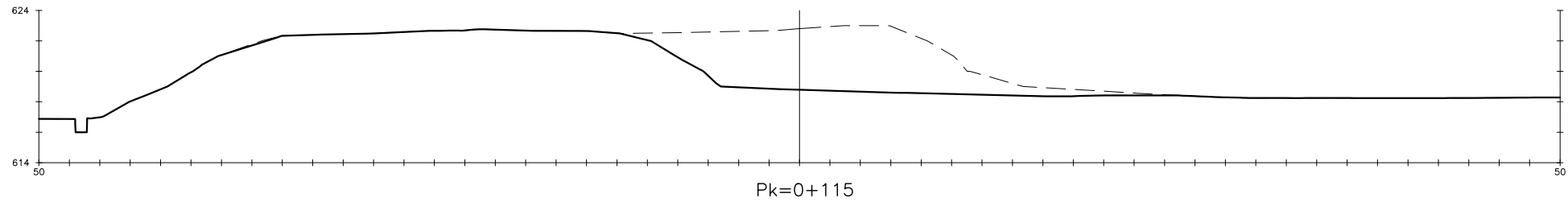
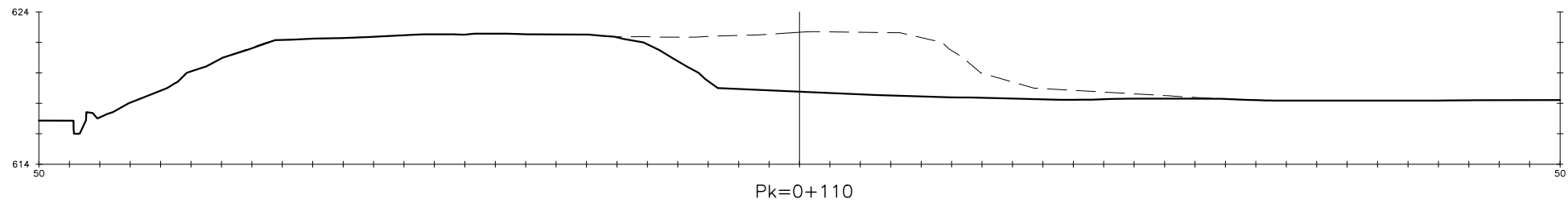
CLAVE:
 43-GR-3850.A

Nº PLANO:
 12.2.3

DESIGNACIÓN:
 DEMOLICIONES
 TRATAMIENTOS DEL TERRENO
 PERFILES TRANSVERSALES

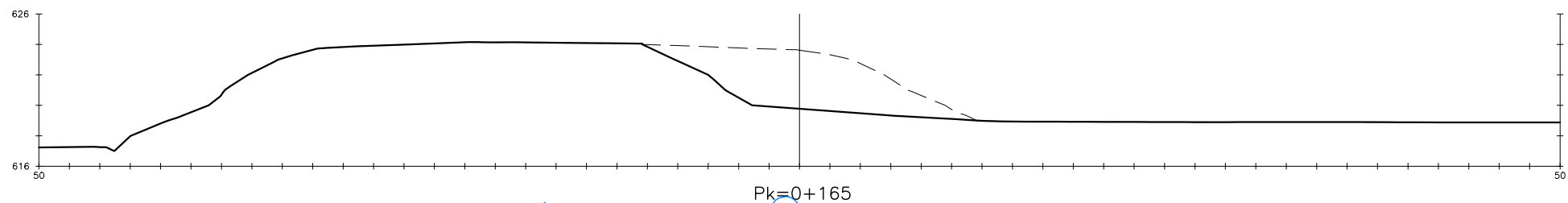
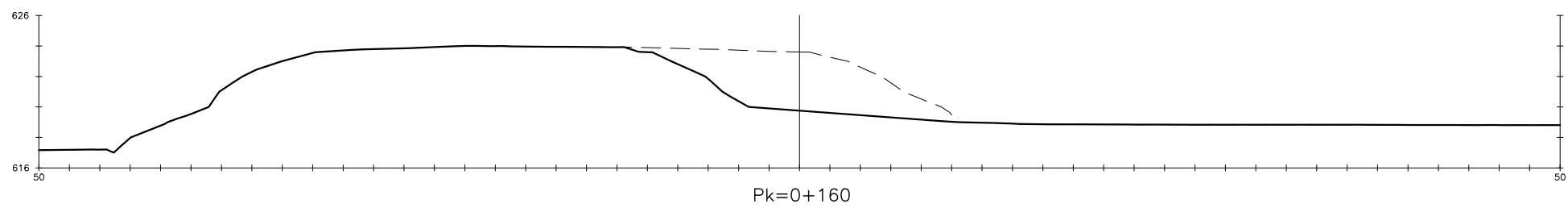
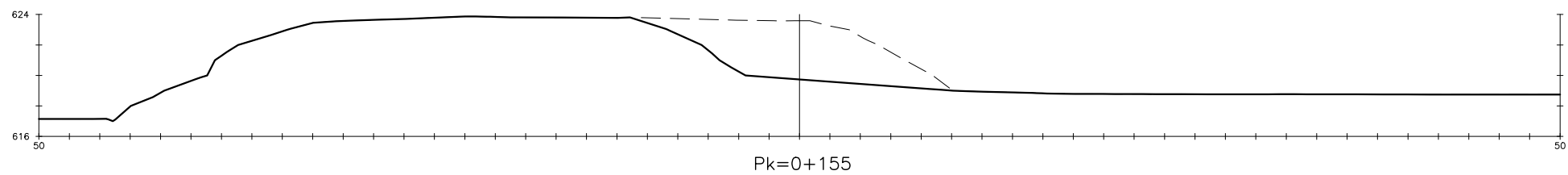
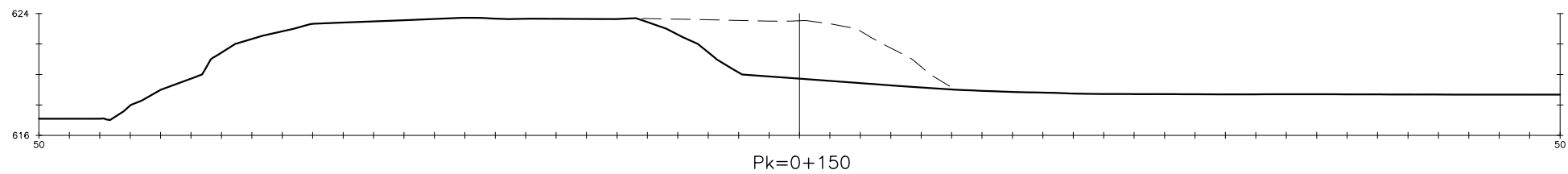
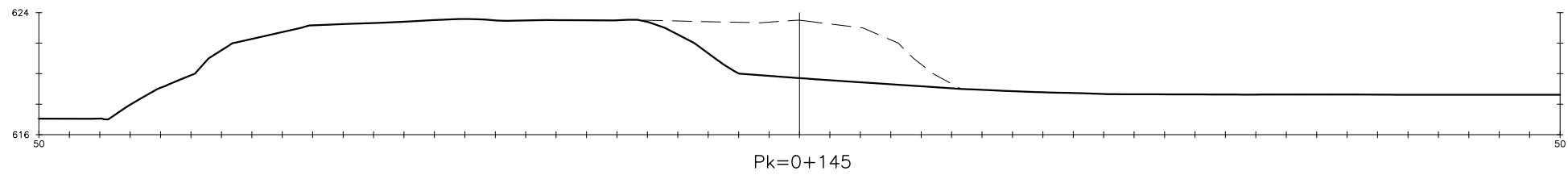
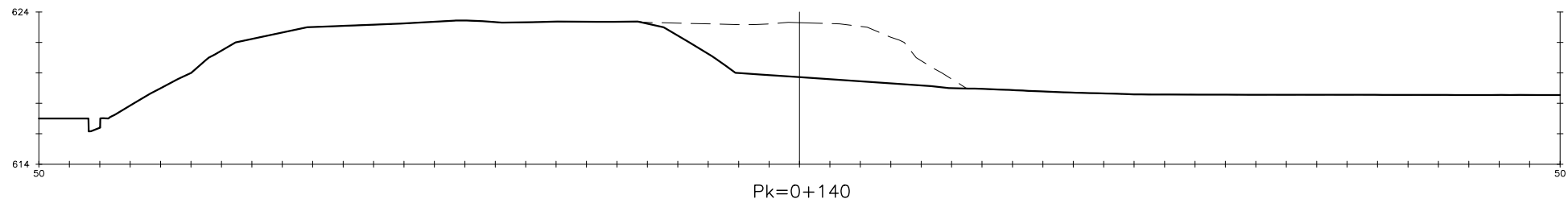
FECHA:
 DICIEMBRE 2017
 HOJA 3 DE 8

P:\2013\132396\02_doc_tecnica\16_046_Atarfe-Granada\02_Doc_Tecnica\02_03_Ejec\GRAFICOS\02 Proyecto\TrazadoSuperv\02 Planos\12_Demoliciones\1202\03_Tratamientos\Terreno\120203_Tratamientos\120203H08.dwg



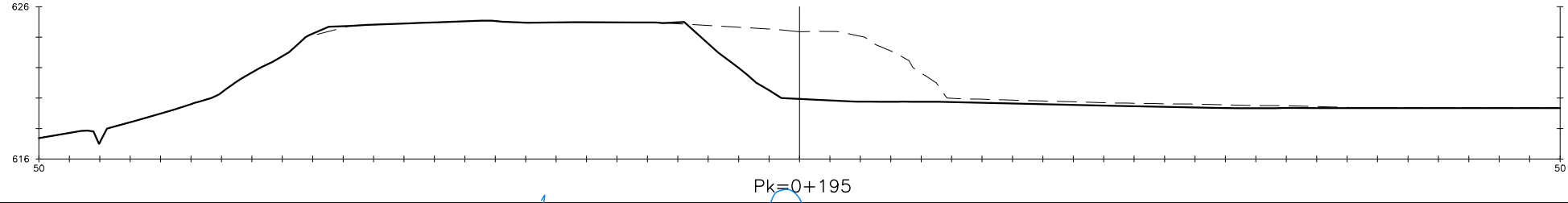
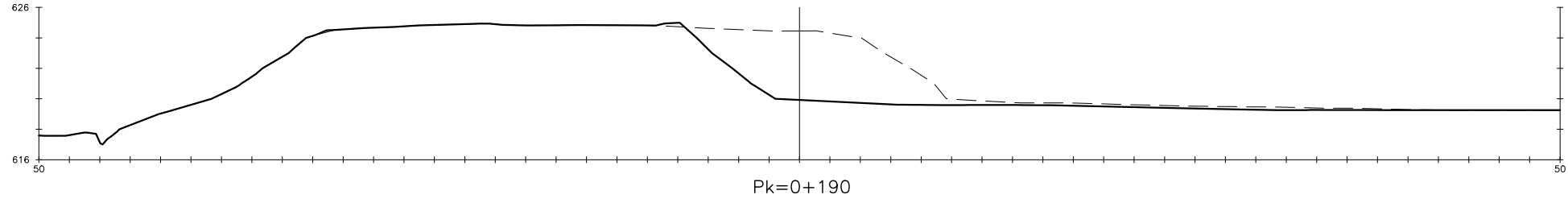
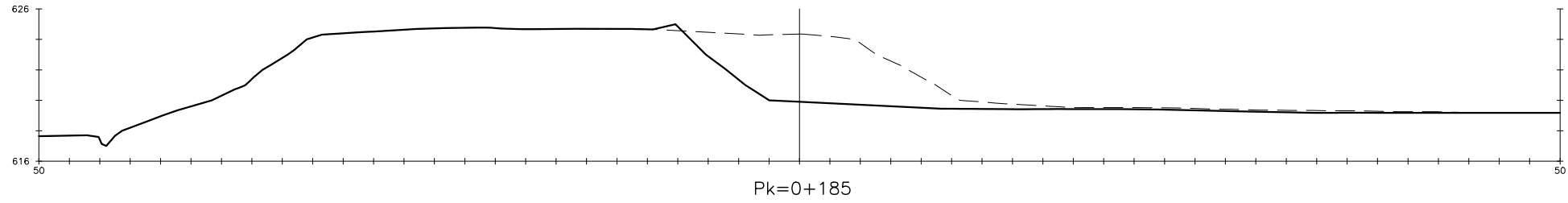
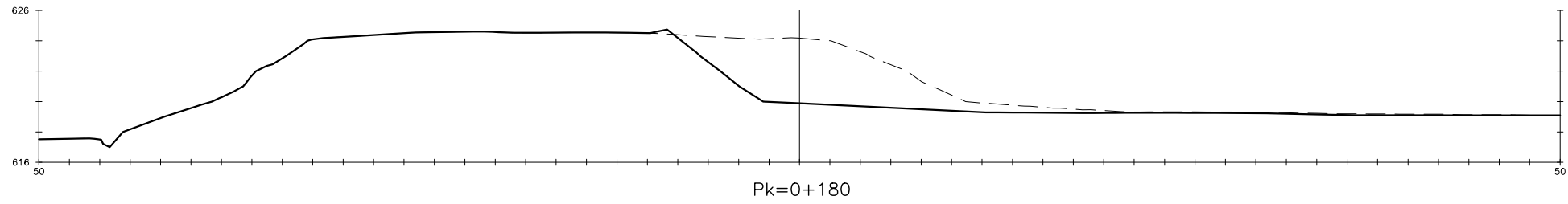
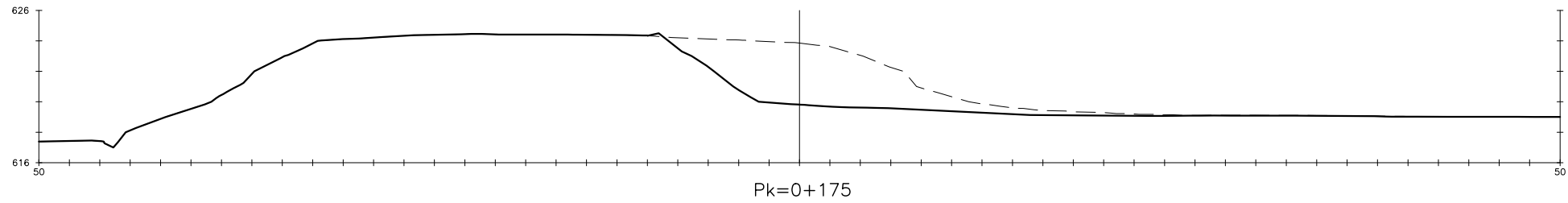
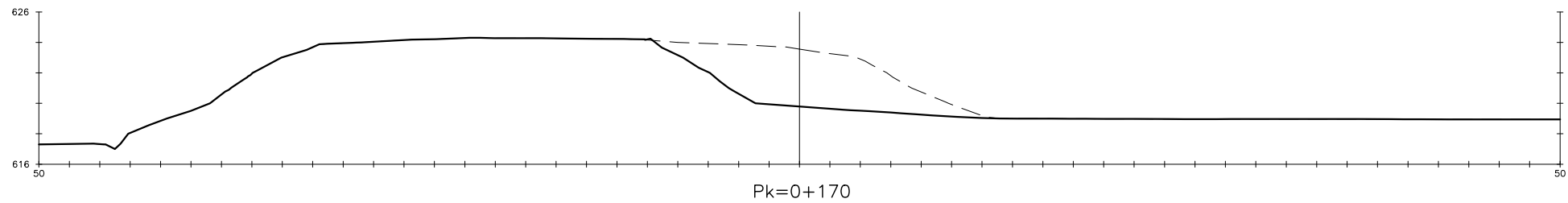
LEYENDA	
	TERRENO SANEADO
	TERRENO NATURAL

P:\2013\132396\02_doc_tecnica\16\046_Atarfe-Granada\02_Doc_Tecnica\02_03_Ejec\GRAFICOS\02_Proyecto\TrazadoSuperv\02_Planos\12_Demoliciones\Terenos\120203_Trasversales\120203H08.dwg



LEYENDA	
	TERRENO SANEADO
	TERRENO NATURAL

P:\2013\132396\02_doc_tecnica\16\046_Alarfe-Granada\02_Doc_Tecnica\02_03_Ejec\GRAFICOS\02_Proyecto\TrazadoSuperv\02_Planos\12_Demoliciones\1202\03_Tratamientos\Terreno\120203_Tratamientos\120203H06.dwg



LEYENDA	
	TERRENO SANEADO
	TERRENO NATURAL



GOBIERNO DE ESPAÑA
MINISTERIO DE FOMENTO

SECRETARÍA DE ESTADO DE INFRAESTRUCTURAS, TRANSPORTE Y VIVIENDA
SECRETARÍA GENERAL DE INFRAESTRUCTURAS
DIRECCIÓN GENERAL DE CARRETERAS
DEMARCACIÓN DE CARRETERAS DEL ESTADO EN ANDALUCÍA ORIENTAL

CONSULTOR:

EL INGENIERO AUTOR DEL PROYECTO:

LUIS ALBERTO GARCÍA CRIADO

EL INGENIERO DIRECTOR DEL PROYECTO:

FRANCISCO RUIZ HIDALGO

ESCALA:
1:200

ORIGINAL-A1

TÍTULO DEL PROYECTO DE TRAZADO:
AUTOVÍA GR-43, ACCESO A GRANADA POR LA N-432, DE BADAJOZ A GRANADA.
TRAMO: ATARFE - GRANADA

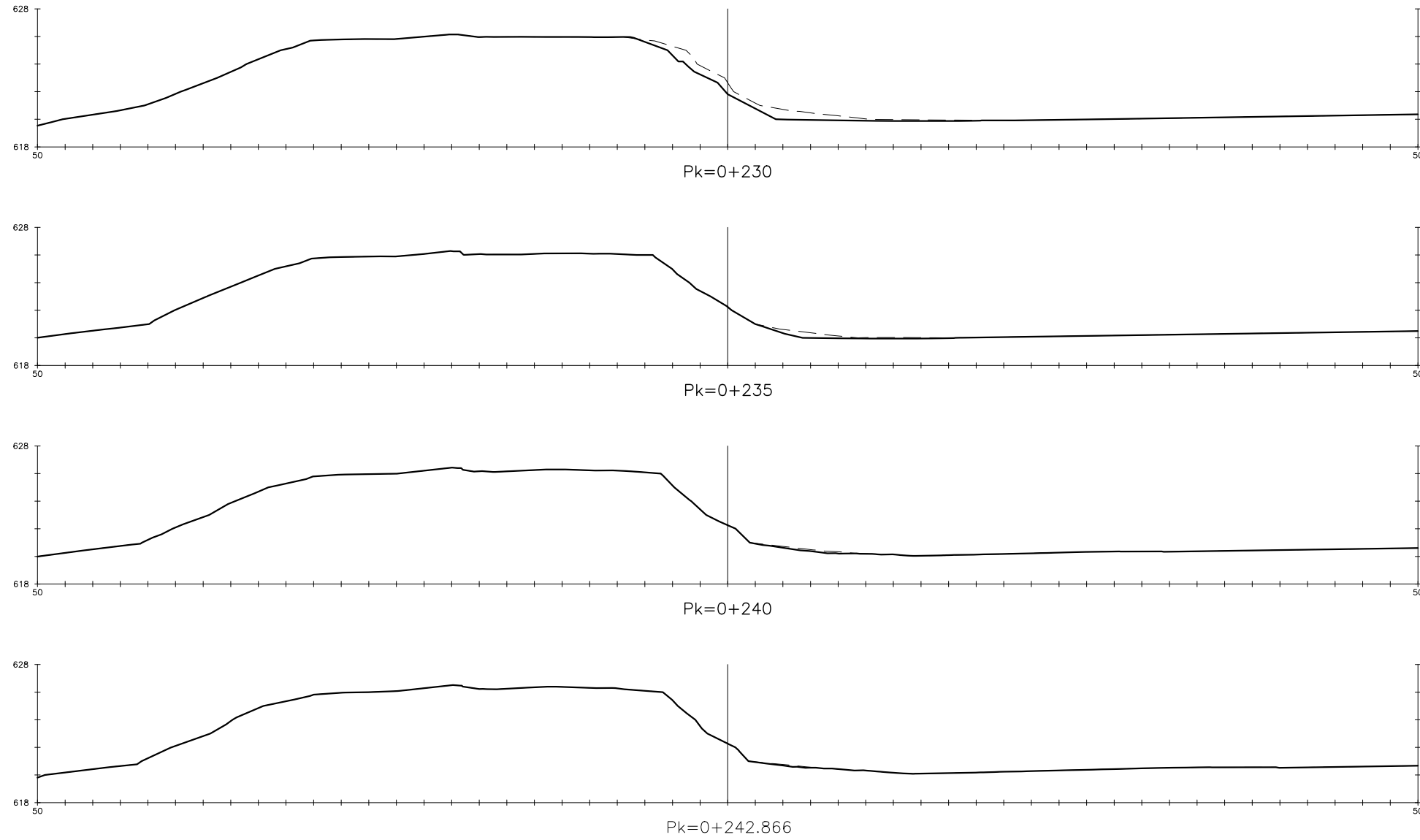
CLAVE:
43-GR-3850.A

Nº PLANO:
12.2.3

DESIGNACIÓN:
DEMOLICIONES TRATAMIENTOS DEL TERRENO PERFILES TRANSVERSALES

FECHA:
DICIEMBRE 2017
HOJA 6 DE 8

P:\2013\132396\02_doc_tecnica\16\046_Atarfe-Granada\02_Doc_Tecnica\02_03_Ejec\GRAFICOS\02_Planos\12_Demoliciones\1202\03_Tratamientos\Terreno\120203_Tratamientos\120203H08.dwg



LEYENDA	
—————	TERRENO SANEADO
- - - - -	TERRENO NATURAL