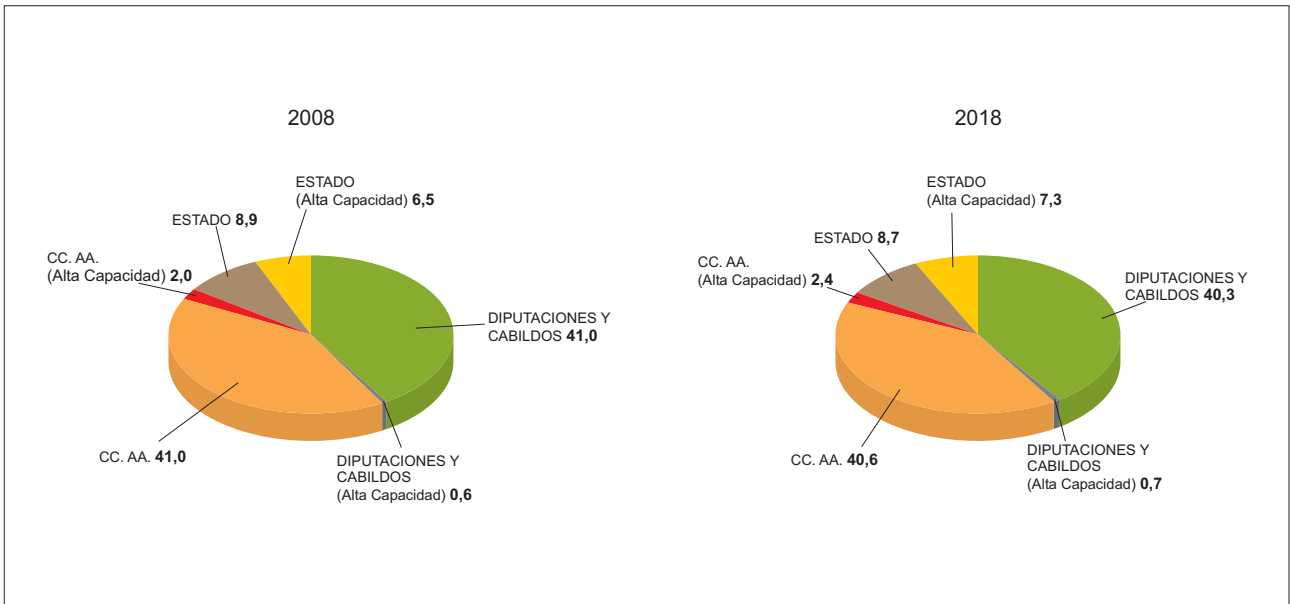
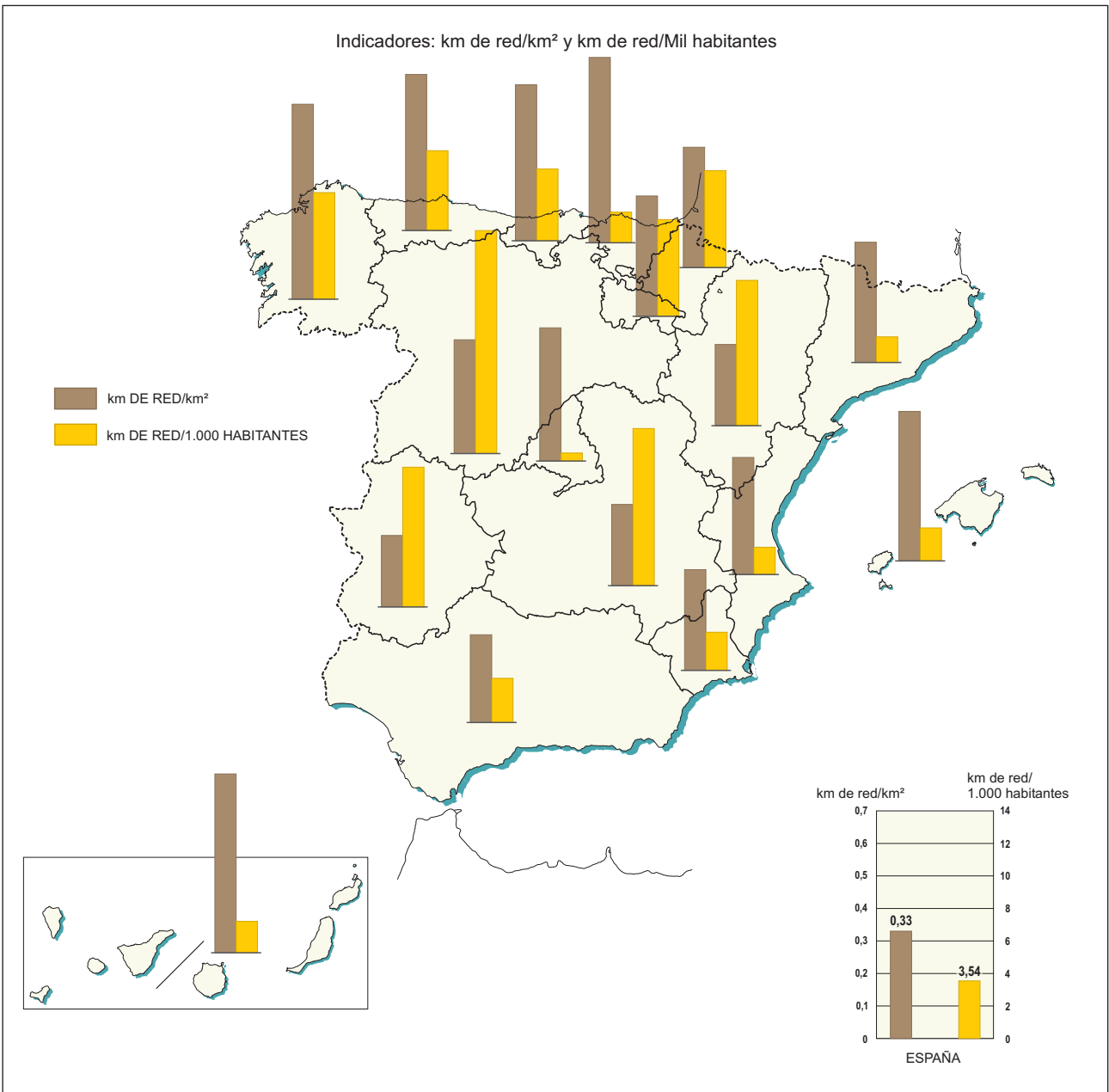


Carreteras

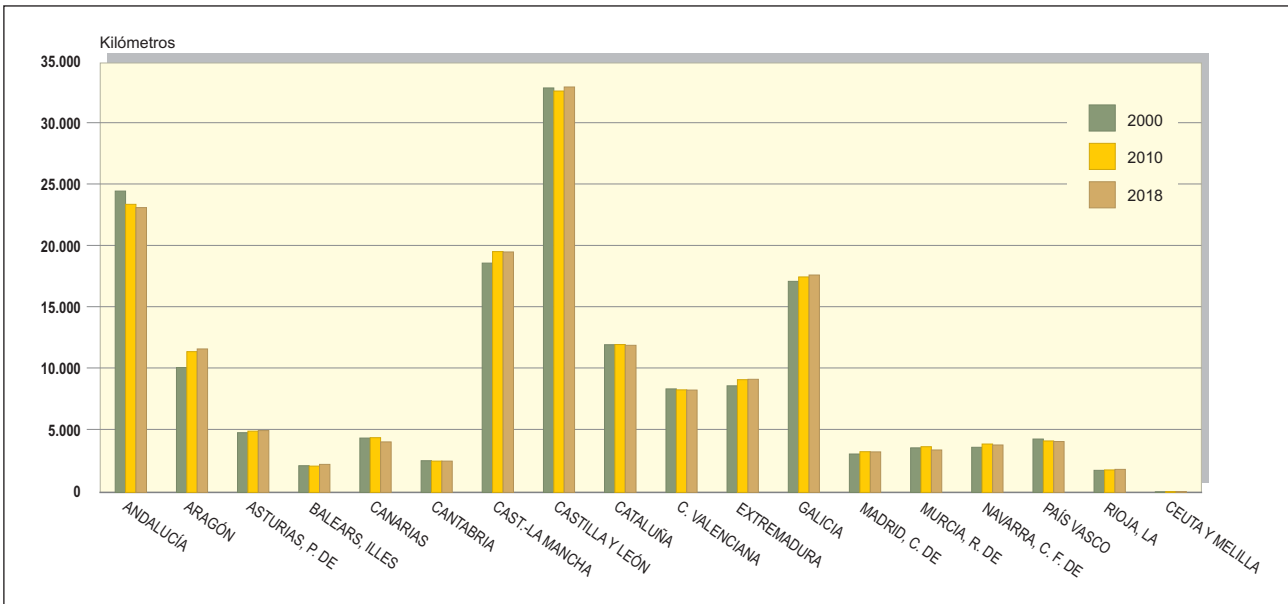
7.1. DISTRIBUCIÓN PORCENTUAL DE LA RED DE CARRETERAS SEGÚN COMPETENCIA



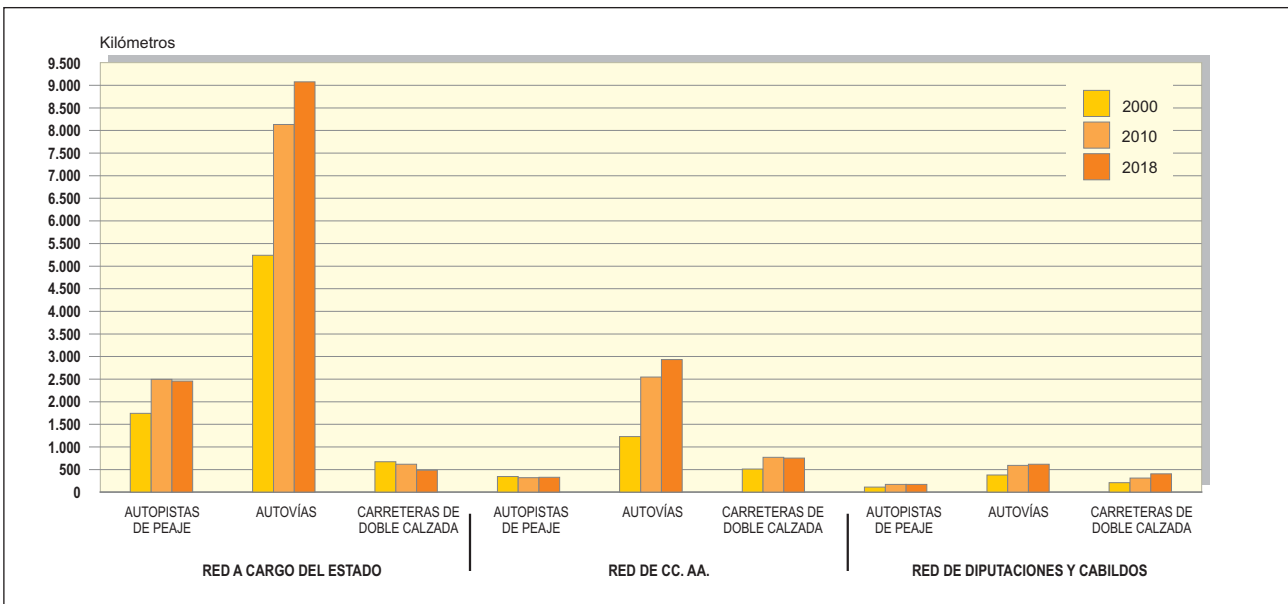
7.2. INDICADORES DE LA RED DE CARRETERAS DEL ESTADO, CC. AA., DIPUTACIONES Y CABILDOS. 2018



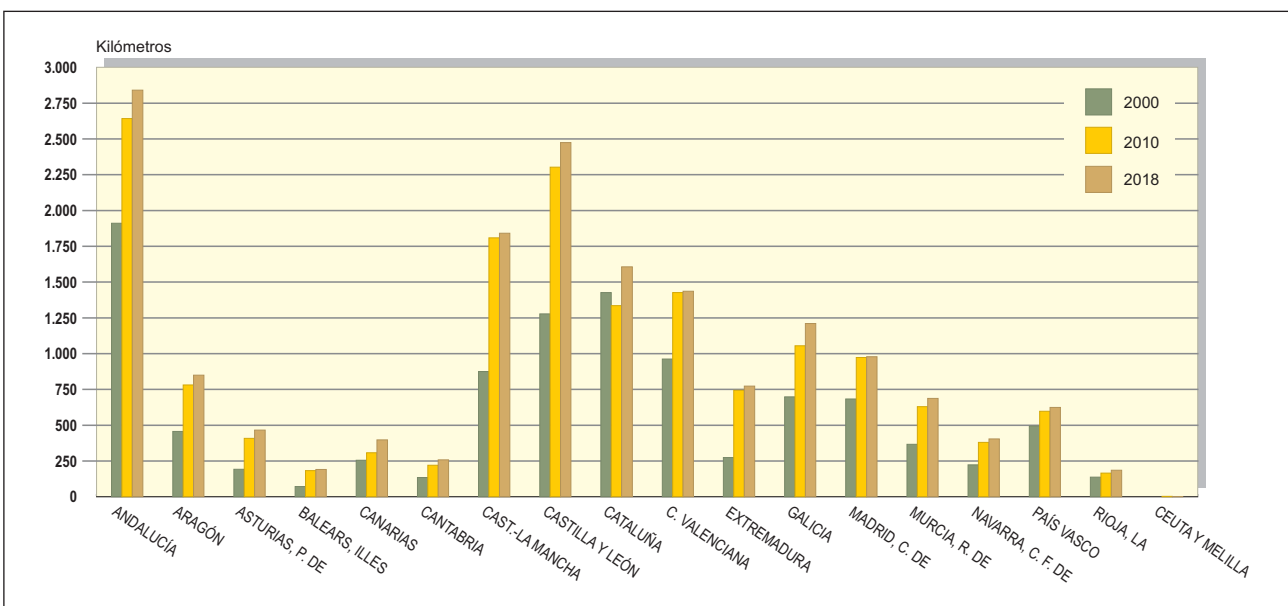
7.3. EVOLUCIÓN DE LA RED DE CARRETERAS POR CC. AA.



7.4. EVOLUCIÓN DE LAS VÍAS DE GRAN CAPACIDAD SEGÚN TITULARIDAD

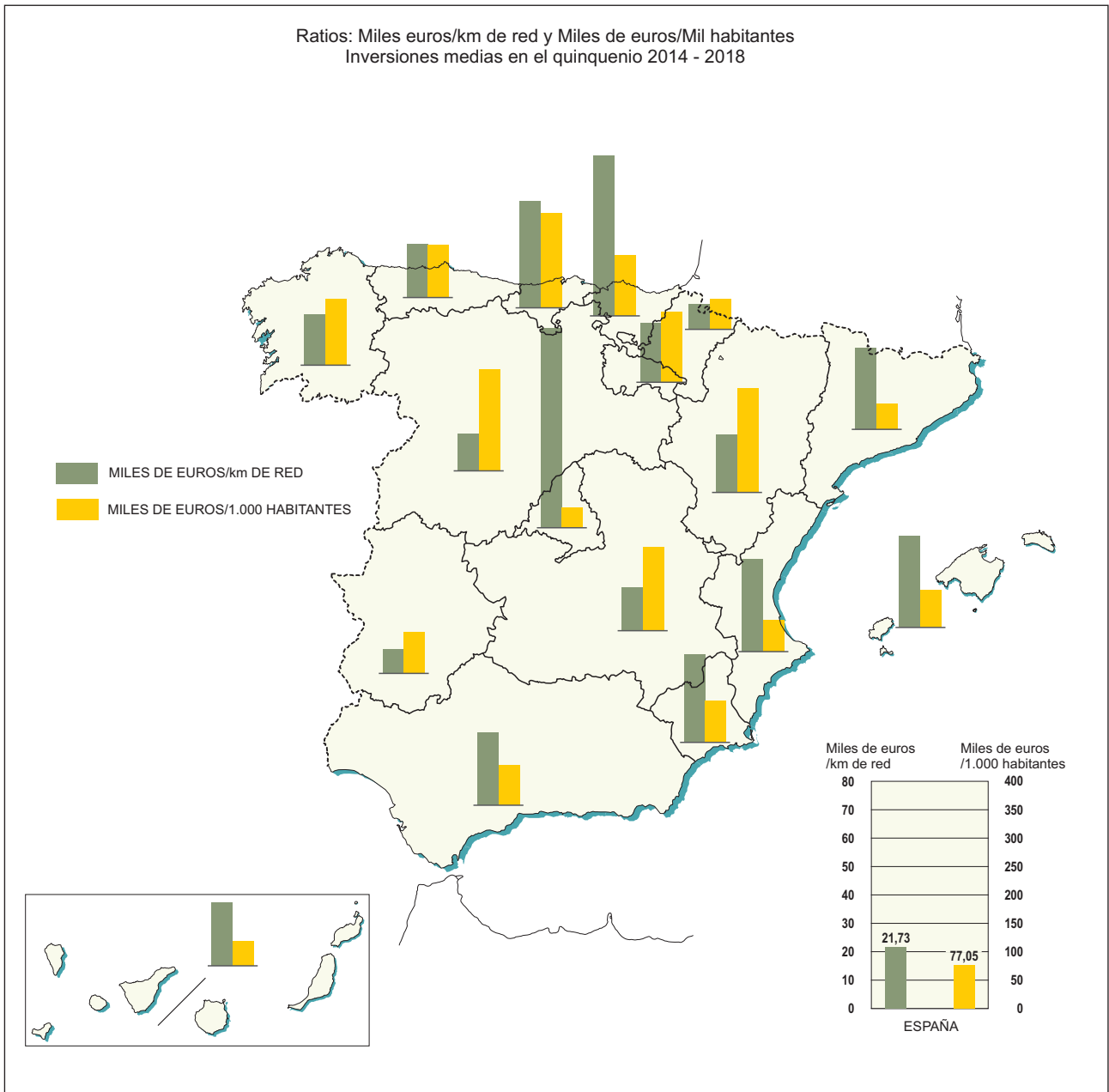


7.5. EVOLUCIÓN DE LAS VÍAS DE GRAN CAPACIDAD POR CC. AA.



7.6. RED DE CARRETERAS DEL ESTADO, CC. AA., DIPUTACIONES Y CABILDOS. RATIOS ECONÓMICOS. 2018

Ratios: Miles euros/km de red y Miles de euros/Mil habitantes
Inversiones medias en el quinquenio 2014 - 2018



7. Carreteras

1. Red de carreteras según competencia (*)

Unidad: Kilómetros

AÑOS	Red nacional Total	Red a cargo del Estado	Red a cargo de las Comunidades Autónomas	Red a cargo de las Diputaciones y Cabildos
2000	163.557	24.105	70.837	68.615
2001	163.799	24.458	70.854	68.487
2002	164.139	24.641	69.459	70.039
2003	164.584	24.857	70.270	69.457
2004	165.152	25.155	70.501	69.496
2005	165.646	25.415	70.755	69.476
2006	166.339	25.804	70.995	69.540
2007	166.011	25.846	71.084	69.081
2008 (1)	165.008	25.387	70.935	68.686
2009 (2)	165.466	25.633	71.076	68.757
2010 (3)	165.787	25.733	71.464	68.590
2011 (4)	165.885	25.835	71.853	68.197
2012	165.595	26.038	71.381	68.176
2013	165.361	26.073	71.145	68.143
2014	165.639	26.124	71.397	68.118
2015 (5)	166.003	26.329	71.324	68.349
2016 (6)	165.483	26.395	71.291	67.797
2017 (7)	165.686	26.393	71.325	67.968
2018 (8)	165.624	26.403	71.313	67.908

Fuente: D. G. Carreteras (M.º de Fomento), consejerías de Comunidades Autónomas, Diputaciones y Cabildos y elaboración propia.

(*) Además de este viario, los ayuntamientos tienen a su cargo 489.698 km (Tabla 5) de los cuales 361.517 km son interurbanos (Tabla 5.2); además, existen 11.355 km de viario dependiente de otros organismos (Tabla 6) (Datos de 1998).

(1) Red a cargo del Estado, se elabora en este año un nuevo inventario.

(2) Dado que en la red del Estado las longitudes parciales están en decámetros, los subtotales y totales se han redondeado sobre el dato total, por lo que las sumas parciales pueden diferir en algún caso hasta en 3 unidades.

(3) Información cerrada a 25-08-11 a falta de recibir actualización del Cabildo Insular de El Hierro (último dato 2009).

(4) No se ha facilitado la información del Consejo Insular de Mallorca ni del Consejo Insular de Formentera por lo que se ha contabilizado el dato de 2010 (datos cerrados a 31 de agosto de 2012).

(5) Los Cabildos Insulares de Santa Cruz de Tenerife y El Hierro, así como la Diputación de Zamora no han facilitado la información, por lo que se ha contabilizado el dato del año 2014 (datos cerrados a 31 de agosto de 2016).

(6) Los Cabildos Insulares de La Palma, La Gomera y El Hierro, así como la Diputación Foral de Gipuzkoa no han facilitado la información, por lo que se ha contabilizado el dato del año 2015 (datos cerrados a 31 de agosto de 2017).

(7) El Cabildo Insular de El Hierro no ha facilitado la información, por lo que se ha contabilizado su último dato facilitado, el correspondiente al año 2014 (Datos cerrados a 31 agosto 2018).

(8) El Cabildo Insular de La Gomera no ha facilitado la información por lo que se ha contabilizado su último dato facilitado, el correspondiente al año 2017 (Datos cerrados a 31 agosto 2019).

7. Carreteras

1.a. Red de carreteras según competencia por tipo de vía

Unidad: Kilómetros

AÑOS	Total	Red a cargo del Estado		Red a cargo de las Comunidades Autónomas		Red a cargo de Diputaciones y Cabildos	
		Vías de gran capacidad	Carreteras convencionales	Vías de gran capacidad	Carreteras convencionales	Vías de gran capacidad	Carreteras convencionales
2000	163.557	7.656	16.449	2.088	68.749	699	67.916
2001	163.799	8.082	16.376	2.362	68.492	708	67.779
2002	164.139	8.368	16.273	2.245	67.214	793	69.246
2003	164.584	8.794	16.063	2.361	67.909	854	68.603
2004	165.152	9.164	15.991	2.407	68.094	873	68.623
2005	165.646	9.465	15.950	2.746	68.009	945	68.531
2006	166.339	10.081	15.723	2.812	68.183	979	68.561
2007	166.011	10.526	15.320	3.166	67.918	997	68.084
2008 (1)	165.008	10.752	14.635	3.339	67.596	1.014	67.672
2009	165.466	11.096	14.537	3.484	67.592	1.041	67.716
2010 (2)	165.787	11.249	14.484	3.642	67.822	1.074	67.516
2011 (3)	165.885	11.365	14.470	3.739	68.114	1.078	67.119
2012	165.595	11.535	14.503	3.740	67.642	1.060	67.115
2013	165.361	11.604	14.468	3.915	67.230	1.063	67.080
2014	165.639	11.696	14.428	3.936	67.461	1.073	67.045
2015 (4)	166.003	11.942	14.387	3.968	67.356	1.111	67.238
2016 (5)	165.483	11.956	14.438	4.002	67.289	1.150	66.648
2017 (6)	165.686	11.974	14.419	4.015	67.310	1.174	66.794
2018 (7)	165.624	12.018	14.385	4.017	67.296	1.193	66.715

Fuente: D. G. Carreteras (M.º de Fomento), consejerías de Comunidades Autónomas, Diputaciones y Cabildos.

(1) Red a cargo del Estado, se elabora en este año un nuevo inventario.

(2) Información cerrada a 25-08-11 a falta de recibir actualización del Cabildo Insular de El Hierro (último dato 2009).

(3) No se ha facilitado la información del Consejo Insular de Mallorca ni del Consejo Insular de Formentera por lo que se ha contabilizado el dato de 2010 (datos cerrados a 31 de agosto de 2012).

(4) Los Cabildos Insulares de Santa Cruz de Tenerife y El Hierro, así como la Diputación de Zamora no han facilitado la información, por lo que se ha contabilizado el dato del año 2014 (datos cerrados a 31 de agosto de 2016).

(5) Los Cabildos Insulares de La Palma, La Gomera y El Hierro, así como la Diputación Foral de Gipuzkoa no han facilitado la información, por lo que se ha contabilizado el dato del año 2015 (datos cerrados a 31 de agosto de 2017).

(6) El Cabildo Insular de El Hierro no ha facilitado la información, por lo que se ha contabilizado su último dato facilitado, el correspondiente al año 2014 (Datos cerrados a 31 agosto 2018).

(7) El Cabildo Insular de La Gomera no ha facilitado la información por lo que se ha contabilizado su último dato facilitado, el correspondiente al año 2017 (Datos cerrados a 31 agosto 2019).

7. Carreteras

1.b. Red de carreteras según competencia por provincias. Año 2018 (*)

Unidad: Kilómetros

Provincias	Total	Dependencia		
		Del Estado	De las CC. AA.	De las Diputaciones y Cabildos
ANDALUCÍA	23.212	3.463	10.561	9.187
Almería	2.411	369	816	1.226
Cádiz	2.166	326	1.034	807
Córdoba	4.058	604	1.647	1.807
Granada	3.279	383	1.632	1.265
Huelva	2.074	464	770	840
Jaén	2.839	455	1.478	906
Málaga	2.541	403	1.279	860
Sevilla	3.842	459	1.906	1.477
ARAGÓN	11.697	2.549	5.762	3.386
Huesca	4.352	890	2.076	1.386
Teruel	3.294	686	1.628	980
Zaragoza	4.051	973	2.058	1.020
ASTURIAS, PRINCIPADO DE	5.044	851	4.193	--
BALEAR, ILLES	2.297	0	--	2.297
CANARIAS	4.133	--	--	4.133
Las Palmas	1.968	0	--	1.968
Sta. Cruz Tenerife (1)	2.165	0	--	2.165
CANTABRIA	2.562	578	1.984	--
CASTILLA-LA MANCHA	19.605	3.712	8.681	7.212
Albacete	3.718	697	1.617	1.404
Ciudad Real	4.261	729	1.805	1.727
Cuenca	4.255	979	1.719	1.557
Guadalajara	3.456	417	1.471	1.568
Toledo	3.916	890	2.070	956
CASTILLA Y LEÓN	33.049	5.647	11.275	16.127
Ávila	2.523	472	986	1.065
Burgos	5.089	980	1.820	2.289
León	6.035	945	1.779	3.310
Palencia	3.006	440	1.530	1.035
Salamanca	4.145	580	1.263	2.301
Segovia	2.364	370	765	1.229
Soria	3.330	541	899	1.890
Valladolid	3.066	545	1.086	1.435
Zamora	3.491	774	1.146	1.571
CATALUÑA	11.991	1.787	5.946	4.258
Barcelona	3.911	308	2.034	1.570
Girona	2.437	409	1.240	788
LLeida	2.871	509	1.549	813
Tarragona	2.773	561	1.123	1.089
COMUNIDAD VALENCIANA	8.345	1.928	2.791	3.626
Alicante	2.631	663	987	981
Castellón	2.216	471	970	775
Valencia	3.498	794	834	1.871
EXTREMADURA	9.229	1.607	3.820	3.801
Badajoz	4.885	832	2.132	1.921
Cáceres	4.343	775	1.688	1.880
GALICIA	17.725	2.376	5.538	9.810
A Coruña	4.387	557	1.727	2.103
Lugo	6.470	763	1.490	4.217
Ourense	3.404	520	1.029	1.855
Pontevedra	3.464	536	1.293	1.635
MADRID, COMUNIDAD DE	3.309	749	2.560	--
MURCIA, REGIÓN DE	3.468	577	2.891	--
NAVARRA, C. FORAL DE	3.866	39	3.827	--
PAÍS VASCO	4.147	77	--	4.070
Araba/Álava	1.454	55	--	1.399
Gipuzkoa	1.414	0	--	1.414
Bizkaia	1.279	22	--	1.257
RIOJA, LA	1.878	433	1.445	--
CEUTA Y MELILLA	68	30	38	--
TOTAL	165.624	26.403	71.313	67.908

Fuente: D. G. Carreteras (M.º de Fomento), consejerías de Comunidades Autónomas, Diputaciones y Cabildos.

(*) Datos cerrados a 31 de agosto de 2019.

(1) El Cabildo Insular de La Gomera no ha facilitado la información por lo que se ha contabilizado su último dato facilitado, el correspondiente al año 2017.

7. Carreteras

1.c. Red de carreteras del Estado, Comunidades Autónomas y Diputaciones y Cabildos según su tipología (*)

Unidad: Kilómetros

AÑOS	Red nacional Total	Total vías de gran capacidad	Autopistas de peaje	Autovías	Carreteras multicarril (1)	Carreteras convencionales
2000	163.557	10.443	2.202	6.847	1.394	153.114
2001	163.799	11.152	2.277	7.294	1.581	152.647
2002	164.139	11.406	2.386	7.353	1.667	152.733
2003	164.584	12.009	2.517	7.779	1.713	152.575
2004	165.152	12.444	2.640	8.107	1.697	152.708
2005	165.646	13.156	2.648	8.784	1.724	152.490
2006	166.339	13.872	2.815	9.258	1.799	152.467
2007	166.011	14.689	2.972	10.041	1.676	151.322
2008 (2)	165.008	15.105	2.997	10.521	1.587	149.903
2009	165.463	15.621	3.016	11.005	1.599	149.843
2010 (3)	165.787	15.965	2.991	11.271	1.703	149.822
2011 (4)	165.885	16.182	3.022	11.509	1.651	149.703
2012	165.595	16.335	3.025	11.676	1.634	149.260
2013	165.361	16.582	3.026	11.955	1.602	148.778
2014	165.639	16.705	3.020	12.029	1.656	148.934
2015 (5)	166.003	17.021	3.040	12.296	1.686	148.981
2016 (6)	165.483	17.108	3.039	12.405	1.665	148.374
2017 (7)	165.686	17.163	3.039	12.484	1.640	148.522
2018 (8)	165.624	17.228	2.957	12.626	1.645	148.396

Fuente: D. G. de Carreteras (M.^o de Fomento), consejerías de Comunidades Autónomas y Diputaciones y Cabildos.

(*) Además de este viario, los ayuntamientos tienen a su cargo 489.698 km (Tabla 5) de los cuales 361.517 km son interurbanos (Tabla 5.2); además, existen 11.355 km de viario dependiente de otros organismos (Tabla 6) (Datos de 1998).

(1) A partir del año 2015, se modifica la definición de las carreteras de doble calzada y se denominan carreteras "multicarril" (Ley 37/2015, de 29 de septiembre, de carreteras). En todas las tablas de este capítulo las carreteras multicarril se incluyen dentro de las vías de gran capacidad. A efectos de comparación internacional, únicamente se consideran como tales las autopistas de peaje, autopistas libres y autovías.

(2) Se elabora en este año un nuevo inventario en la red de carreteras del Estado.

(3) Información cerrada a 25-08-11 a falta de recibir actualización del Cabildo Insular de El Hierro (último dato 2009).

(4) No se ha facilitado la información del Consejo Insular de Mallorca ni del Consejo Insular de Formentera por lo que se ha contabilizado el dato de 2010 (datos cerrados a 31 de agosto de 2012).

(5) Los Cabildos Insulares de Santa Cruz de Tenerife y El Hierro, así como la Diputación de Zamora no han facilitado la información, por lo que se ha contabilizado el dato del año 2014 (datos cerrados a 31 de agosto de 2016).

(6) Los Cabildos Insulares de La Palma, La Gomera y El Hierro, así como la Diputación Foral de Gipuzkoa no han facilitado la información, por lo que se ha contabilizado el dato del año 2015 (datos cerrados a 31 de agosto de 2017).

(7) El Cabildo Insular de El Hierro no ha facilitado la información, por lo que se ha contabilizado su último dato facilitado, el correspondiente al año 2014 (Datos cerrados a 31 agosto 2018).

(8) El Cabildo Insular de La Gomera no ha facilitado la información por lo que se ha contabilizado su último dato facilitado, el correspondiente al año 2017 (Datos cerrados a 31 agosto 2019).

7. Carreteras

1.1. Red de carreteras por Comunidades Autónomas

							Unidad: Kilómetros
COMUNIDADES AUTÓNOMAS	2005	2010 (1)	2014 (2)	2015 (3)	2016 (4)	2017 (5)	2018 (6)
ANDALUCÍA	24.600	23.485	23.696	23.797	23.174	23.147	23.212
ARAGÓN	11.320	11.483	11.509	11.624	11.659	11.693	11.697
ASTURIAS, PRINCIPADO DE	5.016	5.001	5.051	5.051	5.043	5.044	5.044
BALEARS, ILLES	2.148	2.151	2.166	2.155	2.155	2.297	2.297
CANARIAS	4.261	4.462	4.250	4.255	4.219	4.249	4.133
CANTABRIA	2.599	2.563	2.570	2.582	2.571	2.566	2.562
CASTILLA-LA MANCHA	19.043	19.632	19.600	19.606	19.601	19.605	19.605
CASTILLA Y LEÓN	32.455	32.726	32.799	32.878	33.022	33.006	33.049
CATALUÑA	12.120	12.056	12.056	12.081	12.018	12.014	11.991
COMUNIDAD VALENCIANA	8.554	8.363	8.289	8.324	8.311	8.323	8.345
EXTREMADURA	8.960	9.191	9.165	9.166	9.208	9.213	9.229
GALICIA	17.425	17.569	17.666	17.713	17.743	17.779	17.725
MADRID, COMUNIDAD DE	3.404	3.333	3.340	3.338	3.319	3.318	3.309
MURCIA, REGIÓN DE	3.748	3.728	3.512	3.449	3.449	3.468	3.468
NAVARRA, C. FORAL DE	3.841	3.946	3.868	3.866	3.866	3.859	3.866
PAÍS VASCO	4.218	4.198	4.169	4.178	4.180	4.161	4.147
RIOJA, LA	1.876	1.834	1.868	1.873	1.879	1.878	1.878
CEUTA Y MELILLA	58	63	65	65	66	66	68
TOTAL	165.646	165.787	165.639	166.003	165.483	165.686	165.624

Fuente: D. G. de Carreteras (M.º de Fomento), consejerías de Comunidades Autónomas, Diputaciones y Cabildos.

(1) Información cerrada a 25-08-11 a falta de recibir actualización del Cabildo Insular de El Hierro (último dato 2009).

(2) En el año 2014 se ha corregido el error por el que se incluyeron, en la Diputación de Córdoba, 645 km correspondientes a la red de caminos provinciales no integrados en el Catálogo de Carreteras de Andalucía.

(3) Los Cabildos Insulares de Santa Cruz de Tenerife y El Hierro, así como la Diputación de Zamora no han facilitado la información, por lo que se ha contabilizado el dato del año 2014 (datos cerrados a 31 de agosto de 2016).

(4) Los Cabildos Insulares de La Palma, La Gomera y El Hierro, así como la Diputación Foral de Gipuzkoa no han facilitado la información, por lo que se ha contabilizado el dato del año 2015 (datos cerrados a 31 de agosto de 2017).

(5) El Cabildo Insular de El Hierro no ha facilitado la información, por lo que se ha contabilizado su último dato facilitado, el correspondiente al año 2014 (Datos cerrados a 31 agosto 2018).

(6) El Cabildo Insular de La Gomera no ha facilitado la información por lo que se ha contabilizado su último dato facilitado, el correspondiente al año 2017 (Datos cerrados a 31 agosto 2019).

7. Carreteras

1.2. Red de carreteras a cargo del Estado por Comunidades Autónomas

	Unidad: Kilómetros						
COMUNIDADES AUTÓNOMAS	2005	2010	2014	2015	2016	2017	2018
ANDALUCÍA	3.359	3.299	3.380	3.418	3.458	3.450	3.463
ARAGÓN	2.340	2.485	2.522	2.526	2.561	2.561	2.549
ASTURIAS, PRINCIPADO DE	788	802	854	859	850	851	851
BALEARS, ILLES	--	--	--	--	--	--	--
CANARIAS	--	--	--	--	--	--	--
CANTABRIA	619	569	575	587	583	578	578
CASTILLA-LA MANCHA	3.602	3.676	3.709	3.715	3.712	3.709	3.712
CASTILLA Y LEÓN	5.187	5.508	5.524	5.600	5.613	5.621	5.647
CATALUÑA	2.013	1.779	1.803	1.814	1.798	1.797	1.787
COMUNIDAD VALENCIANA	1.897	1.914	1.945	1.944	1.929	1.931	1.928
EXTREMADURA	1.466	1.582	1.593	1.593	1.602	1.602	1.607
GALICIA	2.267	2.275	2.312	2.362	2.385	2.379	2.376
MADRID, COMUNIDAD DE	787	764	768	766	750	750	749
MURCIA, REGIÓN DE	519	521	556	558	558	578	577
NAVARRA, C. FORAL DE	39	39	39	39	39	39	39
PAÍS VASCO	88	83	83	83	83	83	77
RIOJA, LA	419	408	432	437	443	433	433
CEUTA Y MELILLA	25	29	29	29	30	30	30
TOTAL	25.415	25.733	26.124	26.329	26.395	26.393	26.403

Fuente: D. G. de Carreteras. M.^o de Fomento.

7. Carreteras

1.2.a. Red de carreteras a cargo del Estado. Vías de gran capacidad (autopistas, autovías y carreteras multicarril) por Comunidades Autónomas (*)

	Unidad: Kilómetros						
COMUNIDADES AUTÓNOMAS	2005	2010	2014	2015	2016	2017	2018
ANDALUCÍA	1.542	1.709	1.791	1.832	1.820	1.822	1.839
ARAGÓN	643	762	816	818	827	827	832
ASTURIAS, PRINCIPADO DE	280	338	385	386	384	385	385
BALEARS, ILLES	--	--	--	--	--	--	--
CANARIAS	--	--	--	--	--	--	--
CANTABRIA	206	220	230	258	258	258	258
CASTILLA-LA MANCHA	1.091	1.573	1.594	1.594	1.595	1.595	1.597
CASTILLA Y LEÓN	1.555	2.007	2.065	2.147	2.158	2.159	2.181
CATALUÑA	836	835	868	883	904	893	897
COMUNIDAD VALENCIANA	933	1.049	1.096	1.116	1.102	1.106	1.109
EXTREMADURA	392	616	612	612	615	615	615
GALICIA	741	817	864	913	921	919	918
MADRID, COMUNIDAD DE	680	658	661	661	650	649	649
MURCIA, REGIÓN DE	297	377	414	416	416	439	439
NAVARRA, C. FORAL DE	39	39	39	39	39	39	39
PAÍS VASCO	85	83	83	83	83	83	77
RIOJA, LA	145	162	177	182	182	182	182
CEUTA Y MELILLA	--	2	1	1	2	1	1
TOTAL	9.465	11.249	11.696	11.942	11.956	11.974	12.018

Fuente: D. G. de Carreteras. M.^o de Fomento.

(*) A partir del año 2015, se modifica la definición de las carreteras de doble calzada y se denominan carreteras "multicarril" (Ley 37/2015, de 29 de septiembre, de carreteras).

7. Carreteras

1.2.b. Red de carreteras a cargo del Estado. Carreteras convencionales por Comunidades Autónomas

	Unidad: Kilómetros						
COMUNIDADES AUTÓNOMAS	2005	2010	2014	2015	2016	2017	2018
ANDALUCÍA	1.817	1.590	1.589	1.586	1.638	1.628	1.624
ARAGÓN	1.697	1.722	1.706	1.708	1.735	1.735	1.717
ASTURIAS, PRINCIPADO DE	508	464	469	473	466	466	466
BALEARS, ILLES	--	--	--	--	--	--	--
CANARIAS	--	--	--	--	--	--	--
CANTABRIA	413	349	345	329	325	320	320
CASTILLA-LA MANCHA	2.511	2.103	2.115	2.121	2.117	2.114	2.115
CASTILLA Y LEÓN	3.632	3.501	3.459	3.452	3.456	3.462	3.466
CATALUÑA	1.177	944	935	931	894	903	890
COMUNIDAD VALENCIANA	964	865	849	828	826	825	819
EXTREMADURA	1.074	965	981	981	987	987	992
GALICIA	1.526	1.458	1.448	1.448	1.464	1.460	1.458
MADRID, COMUNIDAD DE	107	106	106	104	100	100	100
MURCIA, REGIÓN DE	222	144	142	142	142	138	138
NAVARRA, C. FORAL DE	--	--	--	--	--	--	--
PAÍS VASCO	3	0	0	0	0	0	0
RIOJA, LA	274	246	255	255	261	251	251
CEUTA Y MELILLA	25	27	28	28	28	29	29
TOTAL	15.950	14.484	14.428	14.387	14.438	14.419	14.385

Fuente: D. G. de Carreteras. M.^o de Fomento.

7. Carreteras

1.3. Red de carreteras a cargo de los entes territoriales por Comunidades Autónomas

	Unidad: Kilómetros						
COMUNIDADES AUTÓNOMAS	2005	2010 (1)	2014 (2)	2015 (3)	2016 (4)	2017 (5)	2018 (6)
ANDALUCÍA	21.241	20.186	20.316	20.380	19.716	19.697	19.749
ARAGÓN	8.980	8.998	8.987	9.098	9.098	9.131	9.148
ASTURIAS, PRINCIPADO DE	4.228	4.199	4.197	4.193	4.193	4.193	4.193
BALEARS, ILLES	2.148	2.151	2.166	2.155	2.155	2.297	2.297
CANARIAS	4.261	4.462	4.250	4.255	4.219	4.249	4.133
CANTABRIA	1.980	1.994	1.995	1.995	1.988	1.988	1.984
CASTILLA-LA MANCHA	15.441	15.957	15.890	15.890	15.889	15.896	15.893
CASTILLA Y LEÓN	27.268	27.217	27.275	27.279	27.409	27.385	27.402
CATALUÑA	10.107	10.277	10.253	10.267	10.220	10.218	10.204
COMUNIDAD VALENCIANA	6.657	6.450	6.344	6.380	6.382	6.391	6.417
EXTREMADURA	7.494	7.609	7.573	7.574	7.607	7.611	7.622
GALICIA	15.158	15.295	15.354	15.352	15.358	15.400	15.349
MADRID, COMUNIDAD DE	2.617	2.569	2.573	2.572	2.569	2.569	2.560
MURCIA, REGIÓN DE	3.229	3.207	2.956	2.891	2.891	2.891	2.891
NAVARRA, C. FORAL DE	3.802	3.907	3.829	3.827	3.827	3.820	3.827
PAÍS VASCO	4.130	4.115	4.086	4.095	4.097	4.077	4.070
RIOJA, LA	1.457	1.426	1.436	1.436	1.436	1.445	1.445
CEUTA Y MELILLA	33	34	36	36	36	36	38
TOTAL	140.231	140.054	139.515	139.673	139.088	139.293	139.221

Fuente: Consejerías de Comunidades Autónomas, Diputaciones y Cabildos.

(1) Información cerrada a 25-08-11 a falta de recibir actualización del Cabildo Insular de El Hierro (último dato 2009).

(2) En el año 2014 se ha corregido el error por el que se incluyeron, en la Diputación de Córdoba, 645 km correspondientes a la red de caminos provinciales no integrados en el Catálogo de Carreteras de Andalucía.

(3) Los Cabildos Insulares de Santa Cruz de Tenerife y El Hierro, así como la Diputación de Zamora no han facilitado la información, por lo que se ha contabilizado el dato del año 2014 (datos cerrados a 31 de agosto de 2016).

(4) Los Cabildos Insulares de La Gomera, La Palma y El Hierro, así como la Diputación de Gipuzkoa no han facilitado la información. Para los Cabildos de La Gomera y La Palma y la Diputación de Gipuzkoa, se ha contabilizado el dato del año 2015 y para el Cabildo de El Hierro, el dato del año 2014 (Datos cerrados a 31 de agosto de 2017).

(5) El Cabildo Insular de El Hierro no ha facilitado la información, por lo que se ha contabilizado su último dato facilitado, el correspondiente al año 2014 (Datos cerrados a 31 agosto 2018).

(6) El Cabildo Insular de La Gomera no ha facilitado la información por lo que se ha contabilizado su último dato facilitado, el correspondiente al año 2017 (Datos cerrados a 31 agosto 2019).

7. Carreteras

1.3.a. Red de carreteras a cargo de las Comunidades Autónomas por Comunidades Autónomas

Unidad: Kilómetros

COMUNIDADES AUTÓNOMAS	2017					2018				
	Total	Autopistas de peaje	Autovías	Carreteras multicarril (*)	Carreteras convencionales	Total	Autopistas de peaje	Autovías	Carreteras multicarril (*)	Carreteras convencionales
ANDALUCÍA	10.568	--	879	103	9.585	10.561	--	879	103	9.579
ARAGÓN	5.762	--	5	9	5.748	5.762	--	5	9	5.748
ASTURIAS, PRINCIPADO DE	4.193	--	74	7	4.111	4.193	--	74	7	4.111
BALEARS, ILLES	--	--	--	--	--	--	--	--	--	--
CANARIAS	--	--	--	--	--	--	--	--	--	--
CANTABRIA	1.988	--	--	--	1.988	1.984	--	--	--	1.984
CASTILLA-LA MANCHA	8.681	--	237	8	8.437	8.681	--	237	8	8.437
CASTILLA Y LEÓN	11.279	--	282	18	10.978	11.275	--	282	12	10.982
CATALUÑA	5.961	170	429	99	5.263	5.946	170	430	99	5.246
COMUNIDAD VALENCIANA	2.765	--	148	155	2.462	2.791	--	148	156	2.488
EXTREMADURA	3.820	--	124	34	3.663	3.820	--	124	34	3.663
GALICIA	5.548	54	218	14	5.262	5.538	54	225	14	5.245
MADRID, COMUNIDAD DE	2.569	--	129	201	2.238	2.560	--	124	205	2.231
MURCIA, REGIÓN DE	2.891	--	168	80	2.643	2.891	--	168	80	2.643
NAVARRA, C. FORAL DE	3.820	105	236	26	3.454	3.827	105	236	26	3.460
PAÍS VASCO	--	--	--	--	--	--	--	--	--	--
RIOJA, LA	1.445	--	--	3	1.442	1.445	--	--	3	1.442
CEUTA	18	--	--	--	18	20	--	--	--	20
MELILLA	18	--	--	1	17	18	--	--	1	17
TOTAL	71.325	329	2.929	758	67.310	71.313	329	2.933	755	67.296

Fuente: Consejerías de Comunidades Autónomas.

(*) A partir del año 2015, se modifica la definición de las carreteras de doble calzada y se denominan carreteras "multicarril" (Ley 37/2015, de 29 de septiembre, de carreteras).

7. Carreteras

1.3.b. Red de carreteras a cargo de las Diputaciones provinciales y Cabildos por Comunidades Autónomas

	Unidad: Kilómetros						
COMUNIDADES AUTÓNOMAS	2005	2010 (1)	2014 (2)	2015 (3)	2016 (4)	2017 (5)	2018 (6)
ANDALUCÍA	10.624	9.804	9.798	9.805	9.143	9.129	9.187
ARAGÓN	3.321	3.328	3.267	3.369	3.369	3.369	3.386
ASTURIAS, PRINCIPADO DE	--	--	--	--	--	--	--
BALEARS, ILLES	2.148	2.151	2.166	2.155	2.155	2.297	2.297
CANARIAS	4.261	4.462	4.250	4.255	4.219	4.249	4.133
CANTABRIA	--	--	--	--	--	--	--
CASTILLA-LA MANCHA	7.315	7.256	7.214	7.214	7.212	7.215	7.212
CASTILLA Y LEÓN	15.844	15.934	15.980	15.981	16.126	16.107	16.127
CATALUÑA	4.462	4.326	4.162	4.255	4.256	4.256	4.258
COMUNIDAD VALENCIANA	3.797	3.614	3.593	3.628	3.626	3.626	3.626
EXTREMADURA	3.706	3.735	3.752	3.753	3.786	3.790	3.801
GALICIA	9.868	9.865	9.851	9.838	9.808	9.852	9.810
MADRID, COMUNIDAD DE	--	--	--	--	--	--	--
MURCIA, REGIÓN DE	--	--	--	--	--	--	--
NAVARRA, C. FORAL DE	--	--	--	--	--	--	--
PAÍS VASCO	4.130	4.115	4.086	4.095	4.097	4.077	4.070
RIOJA, LA	--	--	--	--	--	--	--
TOTAL	69.476	68.590	68.118	68.349	67.797	67.968	67.908

Fuente: Diputaciones y Cabildos.

(1) Información cerrada a 25-08-11 a falta de recibir actualización del Cabildo Insular de El Hierro (último dato 2009).

(2) En el año 2014 se ha corregido el error por el que se incluyeron, en la Diputación de Córdoba, 645 km correspondientes a la red de caminos provinciales no integrados en el Catálogo de Carreteras de Andalucía.

(3) Los Cabildos Insulares de Santa Cruz de Tenerife y El Hierro, así como la Diputación de Zamora no han facilitado la información, por lo que se ha contabilizado el dato del año 2014 (datos cerrados a 31 de agosto de 2016).

(4) Los Cabildos Insulares de La Gomera, La Palma y El Hierro, así como la Diputación de Gipuzkoa no han facilitado la información. Para los Cabildos de La Gomera y La Palma y la Diputación de Gipuzkoa, se ha contabilizado el dato del año 2015 y para el Cabildo de El Hierro, el dato del año 2014 (Datos cerrados a 31 de agosto de 2017).

(5) El Cabildo Insular de El Hierro no ha facilitado la información, por lo que se ha contabilizado su último dato facilitado, el correspondiente al año 2014 (Datos cerrados a 31 agosto 2018).

(6) El Cabildo Insular de La Gomera no ha facilitado la información por lo que se ha contabilizado su último dato facilitado, el correspondiente al año 2017 (Datos cerrados a 31 agosto 2019).

7. Carreteras

2. Red de carreteras del Estado, Comunidades Autónomas y Diputaciones y Cabildos por tipo y ancho de vía

Unidad: Kilómetros

AÑOS	Total	Vías de gran capacidad				Carreteras convencionales		
		Total	Autopistas de peaje	Autovías (1)	Carreteras multicarril (*)	Total	< 7 metros	> 7 metros
2000	163.557	10.443	2.202	6.847	1.394	153.114	102.096	51.018
2001	163.799	11.152	2.277	7.294	1.581	152.647	103.234	49.413
2002	164.139	11.406	2.386	7.353	1.667	152.733	102.675	50.058
2003	164.584	12.009	2.517	7.779	1.713	152.575	101.520	51.055
2004	165.152	12.444	2.640	8.107	1.697	152.708	99.923	52.785
2005	165.646	13.156	2.648	8.784	1.724	152.490	98.139	54.351
2006	166.339	13.872	2.815	9.258	1.799	152.467	97.382	55.085
2007	166.011	14.689	2.972	10.041	1.676	151.322	94.585	56.737
2008	165.008	15.105	2.997	10.521	1.587	149.903	91.053	58.850
2009 (2)	165.463	15.621	3.016	11.005	1.599	149.843	84.390	60.147
2010 (3)	165.787	15.965	2.991	11.271	1.703	149.822	86.062	63.712
2011 (4)	165.885	16.182	3.022	11.509	1.651	149.703	85.693	64.009
2012	165.595	16.335	3.025	11.676	1.634	149.260	85.229	64.030
2013	165.361	16.582	3.026	11.955	1.602	148.778	84.781	63.998
2014	165.639	16.705	3.020	12.029	1.656	148.934	82.626	66.307
2015 (5)	166.003	17.021	3.040	12.296	1.686	148.981	81.403	67.579
2016 (6)	165.483	17.108	3.039	12.405	1.665	148.374	81.564	66.810
2017 (7)	165.686	17.163	3.039	12.484	1.640	148.522	81.138	67.384
2018 (8)	165.624	17.228	2.957	12.626	1.645	148.396	80.663	67.733

Fuente: D. G. de Carreteras (M.º de Fomento), consejerías de Comunidades Autónomas y Diputaciones y Cabildos.

(*) A partir del año 2015, se modifica la definición de las carreteras de doble calzada y se denominan carreteras "multicarril" (Ley 37/2015, de 29 de septiembre, de carreteras).

(1) Incluye autopistas libres.

(2) Falta por incorporar a "Carreteras convencionales" el desglose de los 5.305 km correspondientes a la red de la Generalitat de Catalunya, por no haberse facilitado, aunque sí está incluido en el "Total" correspondiente.

(3) Información cerrada a 25-08-11 a falta de recibir actualización del Cabildo Insular de El Hierro (último dato 2009). Falta por incorporar al "Resto de la red", el desglose de unos 48 km correspondientes a la red de la Generalitat de Catalunya, por no haberse facilitado, aunque sí está incluido en el "Total" correspondiente.

(4) No se ha facilitado la información del Consejo Insular de Mallorca ni del Consejo Insular de Formentera por lo que se ha contabilizado el dato de 2010 (datos cerrados a 31 de agosto 2012).

(5) Los Cabildos Insulares de Santa Cruz de Tenerife y El Hierro, así como la Diputación de Zamora no han facilitado la información, por lo que se ha contabilizado el dato del año 2014 (datos cerrados a 31 de agosto de 2016).

(6) Los Cabildos Insulares de La Palma, La Gomera y El Hierro, así como la Diputación Foral de Gipuzkoa no han facilitado la información, por lo que se ha contabilizado el dato del año 2015 (datos cerrados a 31 de agosto de 2017).

(7) El Cabildo Insular de El Hierro no ha facilitado la información, por lo que se ha contabilizado su último dato facilitado, el correspondiente al año 2014 (Datos cerrados a 31 agosto 2018).

(8) El Cabildo Insular de La Gomera no ha facilitado la información por lo que se ha contabilizado su último dato facilitado, el correspondiente al año 2017 (Datos cerrados a 31 agosto 2019).

7. Carreteras

2.1. Red de carreteras del Estado, Comunidades Autónomas y Diputaciones y Cabildos. Vías de gran capacidad (autopistas, autovías y carreteras multicarril) por Comunidades Autónomas (*)

COMUNIDADES AUTÓNOMAS	Unidad: Kilómetros						
	2005	2010	2014	2015 (1)	2016 (2)	2017	2018 (3)
ANDALUCÍA	2.340	2.642	2.726	2.822	2.813	2.818	2.841
ARAGÓN	652	781	834	836	845	845	850
ASTURIAS, PRINCIPADO DE	323	408	467	467	466	467	466
BALEARIS, ILLES	124	183	187	191	191	191	191
CANARIAS	307	308	328	335	367	391	397
CANTABRIA	206	220	230	258	258	258	258
CASTILLA-LA MANCHA	1.218	1.809	1.834	1.834	1.835	1.839	1.841
CASTILLA Y LEÓN	1.762	2.303	2.365	2.447	2.458	2.459	2.475
CATALUÑA	1.298	1.336	1.581	1.589	1.611	1.602	1.607
COMUNIDAD VALENCIANA	1.222	1.427	1.435	1.441	1.426	1.433	1.436
EXTREMADURA	506	744	763	763	771	773	773
GALICIA	841	1.055	1.124	1.175	1.207	1.205	1.211
MADRID, COMUNIDAD DE	909	973	991	991	980	979	978
MURCIA, REGIÓN DE	449	630	661	664	664	687	687
NAVARRA, C. FORAL DE	315	380	397	405	405	405	405
PAÍS VASCO	536	598	602	617	624	624	625
RIOJA, LA	147	165	180	185	185	185	185
CEUTA Y MELILLA	1	3	2	2	3	2	2
TOTAL	13.156	15.965	16.705	17.021	17.108	17.163	17.228

Fuente: D. G. de Carreteras (M.º de Fomento), consejerías de Comunidades Autónomas y Diputaciones y Cabildos.

(*) A partir del año 2015, se modifica la definición de las carreteras de doble calzada y se denominan carreteras "multicarril" (Ley 37/2015, de 29 de septiembre, de carreteras).

(1) En 2015, el Cabildo Insular de Santa Cruz de Tenerife no ha facilitado la información por lo que se ha contabilizado el dato de 2014 (datos cerrados a 31 de agosto de 2016).

(2) El Cabildo Insular de La Palma, así como la Diputación de Gipuzkoa no han facilitado la información, por lo que se ha contabilizado el dato del año 2015 (Datos cerrados a 31 de agosto de 2017).

(3) El Cabildo Insular de La Gomera no ha facilitado la información por lo que se ha contabilizado su último dato facilitado, el correspondiente al año 2017 (Datos cerrados a 31 de agosto de 2019).

7. Carreteras

2.2. Red de carreteras del Estado, Comunidades Autónomas y Diputaciones y Cabildos. Autopistas de peaje por Comunidades Autónomas

	Unidad: Kilómetros						
COMUNIDADES AUTÓNOMAS	2005	2010	2014	2015	2016 (1)	2017	2018
ANDALUCÍA	192	197	249	249	249	249	249
ARAGÓN	154	157	157	157	157	157	157
ASTURIAS, PRINCIPADO DE	22	22	22	22	22	22	22
BALEARS, ILLES	--	--	--	--	--	--	--
CANARIAS	--	--	--	--	--	--	--
CANTABRIA	--	--	--	--	--	--	--
CASTILLA-LA MANCHA	52	239	214	214	214	214	214
CASTILLA Y LEÓN	282	280	277	277	277	277	201
CATALUÑA	658	632	631	633	633	633	633
COMUNIDAD VALENCIANA	334	367	367	367	367	367	367
EXTREMADURA	--	--	--	--	--	--	--
GALICIA	326	327	327	327	327	327	327
MADRID, COMUNIDAD DE	135	144	161	161	161	161	161
MURCIA, REGIÓN DE	26	115	115	115	115	115	115
NAVARRA, C. FORAL DE	137	138	138	144	144	144	144
PAÍS VASCO	211	254	243	255	255	255	248
RIOJA, LA	119	119	119	119	119	119	119
CEUTA Y MELILLA	--	--	--	--	--	--	--
TOTAL	2.648	2.991	3.020	3.040	3.039	3.039	2.957

Fuente: D. G. de Carreteras (M.º de Fomento), consejerías de Comunidades Autónomas y Diputaciones y Cabildos.

(1) La Diputación de Gipuzkoa no han facilitado la información, por lo que se ha contabilizado el dato del año 2015 (Datos cerrados a 31 de agosto de 2017).

7. Carreteras

2.3. Red de carreteras del Estado, Comunidades Autónomas y Diputaciones y Cabildos. Autovías por Comunidades Autónomas

COMUNIDADES AUTÓNOMAS	Unidad: Kilómetros						
	2005	2010	2014	2015 (1)	2016 (2)	2017	2018
ANDALUCÍA	1.842	2.194	2.241	2.336	2.335	2.361	2.377
ARAGÓN	378	548	610	612	632	632	636
ASTURIAS, PRINCIPADO DE	281	372	432	432	431	432	432
BALEARS, ILLES	80	94	94	94	94	94	94
CANARIAS	254	217	239	246	253	271	276
CANTABRIA	197	218	227	255	255	255	255
CASTILLA-LA MANCHA	1.143	1.536	1.598	1.598	1.601	1.601	1.603
CASTILLA Y LEÓN	1.370	1.914	1.990	2.073	2.078	2.080	2.178
CATALUÑA	373	568	823	815	823	828	832
COMUNIDAD VALENCIANA	675	749	775	774	816	819	823
EXTREMADURA	434	668	700	700	703	703	703
GALICIA	432	634	704	752	778	778	785
MADRID, COMUNIDAD DE	614	609	622	622	610	610	605
MURCIA, REGIÓN DE	310	412	454	457	458	481	481
NAVARRA, C. FORAL DE	151	218	234	236	236	236	236
PAÍS VASCO	225	281	231	234	241	241	247
RIOJA, LA	25	40	57	62	62	62	62
CEUTA Y MELILLA	--	--	--	--	--	--	--
TOTAL	8.784	11.271	12.029	12.296	12.405	12.484	12.626

Fuente: D. G. de Carreteras (M.º de Fomento), consejerías de Comunidades Autónomas y Diputaciones y Cabildos.

(1) El Cabildo Insular de Santa Cruz de Tenerife no ha facilitado la información por lo que se ha contabilizado el dato de 2014 (datos cerrados a 31 de agosto de 2016).

(2) El Cabildo Insular de La Palma, así como la Diputación de Gipuzkoa no han facilitado la información, por lo que se ha contabilizado el dato del año 2015 (Datos cerrados a 31 de agosto de 2017).

7. Carreteras

2.4. Red de carreteras del Estado, Comunidades Autónomas y Diputaciones y Cabildos. Carreteras multicarril por Comunidades Autónomas (*)

COMUNIDADES AUTÓNOMAS	Unidad: Kilómetros						
	2005	2010	2014	2015 (1)	2016 (2)	2017	2018
ANDALUCÍA	306	251	236	237	229	208	215
ARAGÓN	120	76	67	67	56	56	57
ASTURIAS, PRINCIPADO DE	20	14	13	13	13	12	12
BALEARS, ILLES	44	89	93	97	97	97	97
CANARIAS	53	91	89	89	115	121	121
CANTABRIA	9	2	3	3	3	3	3
CASTILLA-LA MANCHA	23	34	22	22	20	24	25
CASTILLA Y LEÓN	110	109	99	98	103	102	96
CATALUÑA	267	136	127	140	155	141	142
COMUNIDAD VALENCIANA	213	311	292	300	243	247	247
EXTREMADURA	72	77	63	63	68	70	70
GALICIA	83	94	93	96	102	101	99
MADRID, COMUNIDAD DE	160	221	208	208	209	209	212
MURCIA, REGIÓN DE	113	103	93	92	91	91	91
NAVARRA, C. FORAL DE	27	24	26	26	26	26	26
PAÍS VASCO	100	63	127	128	128	128	129
RIOJA, LA	3	6	4	4	4	4	4
CEUTA Y MELILLA	1	3	2	2	3	2	2
TOTAL	1.724	1.703	1.656	1.686	1.665	1.640	1.645

Fuente: D. G. de Carreteras (M.^o de Fomento), consejerías de Comunidades Autónomas y Diputaciones y Cabildos.

(*) A partir del año 2015, se modifica la definición de las carreteras de doble calzada y se denominan carreteras "multicarril". (Ley 37/2015, de 29 de setiembre, de carreteras.)

(1) El Cabildo Insular de Santa Cruz de Tenerife no ha facilitado la información por lo que se ha contabilizado el dato de 2014 (datos cerrados a 31 de agosto de 2016).

(2) El Cabildo Insular de La Palma, así como la Diputación de Gipuzkoa no han facilitado la información, por lo que se ha contabilizado el dato del año 2015 (Datos cerrados a 31 de agosto de 2017).

7. Carreteras

3. Red de carreteras del Estado, Comunidades Autónomas y Diputaciones y Cabildos según anchura del pavimento, por provincias.

Año 2018 (1)

Unidad: Kilómetros

PROVINCIAS	Total general	Carreteras de una calzada			Carreteras multicarril (*)	Autovías y autopistas libres	Autopistas de peaje	
		Total	< 5 m	5 a 6,99 m				7 m
ANDALUCÍA	23.212	20.371	2.067	10.054	8.250	215	2.377	249
Almería	2.411	2.058	140	1.125	793	3	321	28
Cádiz	2.166	1.803	175	1.017	611	39	275	48
Córdoba	4.058	3.852	386	2.200	1.266	18	188	0
Granada	3.279	2.836	367	1.715	753	18	426	0
Huelva	2.074	1.886	143	412	1.330	18	169	0
Jaén	2.839	2.558	384	972	1.202	6	275	0
Málaga	2.541	2.068	217	1.177	674	35	316	122
Sevilla	3.842	3.309	255	1.435	1.620	76	406	51
ARAGÓN	11.697	10.847	2.937	3.646	4.264	57	636	157
Huesca	4.352	4.141	2.046	1.355	740	0	161	50
Teruel	3.294	3.153	383	915	1.855	1	140	0
Zaragoza	4.051	3.553	508	1.376	1.669	56	335	107
ASTURIAS, PRINCIPADO DE	5.044	4.577	1.186	2.417	974	12	432	22
BALEARS, ILLES	2.297	2.106	317	759	1.030	97	94	0
CANARIAS	4.133	3.736	466	1.345	1.925	121	276	0
Las Palmas	1.968	1.757	122	1.141	494	76	135	0
Sta. Cruz Tenerife (2)	2.165	1.979	343	204	1.431	45	142	0
CANTABRIA	2.562	2.304	166	1.461	677	3	255	0
CASTILLA-LA MANCHA	19.605	17.764	1.276	6.513	9.975	25	1.603	214
Albacete	3.718	3.435	346	1.633	1.455	4	279	0
Ciudad Real	4.261	3.908	213	1.308	2.387	10	343	0
Cuenca	4.255	3.859	97	1.400	2.362	0	346	50
Guadalajara	3.456	3.322	372	1.640	1.310	1	109	24
Toledo	3.916	3.240	247	532	2.461	10	525	140
CASTILLA Y LEÓN	33.049	30.574	6.499	12.955	11.121	96	2.178	201
Ávila	2.523	2.396	537	925	935	3	87	37
Burgos	5.089	4.730	1.505	1.669	1.555	25	335	0
León	6.035	5.599	98	3.198	2.303	22	320	94
Palencia	3.006	2.750	620	1.187	944	0	255	0
Salamanca	4.145	3.836	1.379	1.221	1.235	9	300	0
Segovia	2.364	2.181	352	1.039	790	2	111	70
Soria	3.330	3.196	1.129	865	1.202	2	132	0
Valladolid	3.066	2.749	32	1.571	1.147	16	301	0
Zamora	3.491	3.137	846	1.281	1.010	17	337	0
CATALUÑA	11.991	10.384	998	4.130	5.256	142	832	633
Barcelona	3.911	3.145	271	1.522	1.353	55	432	278
Girona	2.437	2.185	269	657	1.258	33	126	93
Lleida	2.871	2.638	147	958	1.534	10	162	60
Tarragona	2.773	2.416	311	994	1.111	44	112	202
COMUNIDAD VALENCIANA	8.345	6.909	467	1.882	4.560	247	823	367
Alicante	2.631	2.094	59	348	1.687	129	250	159
Castellón	2.216	1.929	198	425	1.305	48	119	120
Valencia	3.498	2.886	210	1.109	1.567	70	454	88
EXTREMADURA	9.229	8.456	805	2.410	5.241	70	703	0
Badajoz	4.885	4.590	300	998	3.292	36	259	0
Cáceres	4.343	3.866	504	1.412	1.949	34	444	0
GALICIA	17.725	16.513	4.505	4.985	7.023	99	785	327
A Coruña	4.387	3.947	188	1.290	2.469	58	204	179
Lugo	6.470	6.204	3.184	1.448	1.573	14	251	0
Ourense	3.404	3.177	976	902	1.298	12	215	0
Pontevedra	3.464	3.185	157	1.345	1.683	15	116	148
MADRID, COMUNIDAD DE	3.309	2.331	67	812	1.452	212	605	161
MURCIA, REGIÓN DE	3.468	2.781	43	791	1.947	91	481	115
NAVARRA, C. FORAL DE	3.866	3.460	858	1.018	1.584	26	236	144
PAÍS VASCO	4.147	3.522	787	1.266	1.469	129	247	248
Araba/Álava	1.454	1.277	322	488	466	11	98	69
Gipuzkoa	1.414	1.183	353	361	469	78	45	107
Bizkaia	1.279	1.063	112	417	534	40	104	72
RIOJA, LA	1.878	1.693	178	554	961	4	62	119
CEUTA Y MELILLA	68	66	0	41	25	2	0	0
Ceuta	40	39	0	31	8	1	0	0
Melilla	28	27	0	10	17	1	0	0
TOTAL	165.624	148.396	23.623	57.040	67.733	1.645	12.626	2.957

Fuente: D. G. de Carreteras (M.º de Fomento), consejerías de Comunidades Autónomas, Diputaciones y Cabildos.

(*) A partir del año 2015, se modifica la definición de las carreteras de doble calzada y se denominan carreteras "multicarril" (Ley 37/2015, de 29 de septiembre, de carreteras).

(1) Además de este viario, los ayuntamientos tienen a su cargo 489.698 km (Tabla 5) de los cuales 361.517 km son interurbanos (Tabla 5.2); además, existen 11.355 km de viario dependiente de otros organismos (Tabla 6) (Datos de 1998).

(2) El Cabildo Insular de La Gomera no ha facilitado la información por lo que se ha contabilizado su último dato facilitado, el correspondiente al año 2017.

7. Carreteras

3.1. Red de carreteras a cargo del Estado según anchura del pavimento por provincias. Año 2018 (1)

Unidad: Kilómetros

PROVINCIAS	Total general	Carreteras de una calzada				Carreteras multicarril (*)	Autovías y autopistas libres	Autopistas de peaje
		Total	< 5 m	5 a 6,99 m	7 m			
ANDALUCÍA	3.463	1.624	17	197	1.410	92	1.498	249
Almería	369	136	3	7	126	1	204	28
Cádiz	326	125	2	22	101	33	120	48
Córdoba	604	425	5	71	349	1	178	0
Granada	383	191	1	40	150	2	190	0
Huelva	464	316	1	11	304	12	136	0
Jaén	455	253	1	18	234	0	202	0
Málaga	403	38	1	21	16	24	219	122
Sevilla	459	140	3	7	130	19	249	51
ARAGÓN	2.549	1.717	4	318	1.395	44	631	157
Huesca	890	679	2	160	517	0	161	50
Teruel	686	545	0	60	485	1	140	0
Zaragoza	973	493	2	98	393	43	330	107
ASTURIAS, PRINCIPADO DE	851	466	13	161	292	5	358	22
BALEARS, ILLES	0	0	0	0	0	0	0	0
CANARIAS	0	0	0	0	0	0	0	0
Las Palmas	0	0	0	0	0	0	0	0
Sta. Cruz Tenerife	0	0	0	0	0	0	0	0
CANTABRIA	578	320	3	54	263	3	255	0
CASTILLA-LA MANCHA	3.712	2.115	5	134	1.976	17	1.366	214
Albacete	697	418	0	31	387	0	279	0
Ciudad Real	729	461	1	57	403	6	262	0
Cuenca	979	583	1	5	577	0	346	50
Guadalajara	417	292	2	9	281	1	100	24
Toledo	890	361	1	32	328	10	379	140
CASTILLA Y LEÓN	5.647	3.466	21	772	2.673	84	1.896	201
Ávila	472	345	1	88	256	3	87	37
Burgos	980	673	6	104	563	19	288	0
León	945	583	1	215	367	16	252	94
Palencia	440	247	0	2	245	0	193	0
Salamanca	580	271	0	36	235	9	300	0
Segovia	370	251	4	4	243	2	47	70
Soria	541	407	6	6	395	2	132	0
Valladolid	545	269	2	20	247	16	260	0
Zamora	774	420	1	297	122	17	337	0
CATALUÑA	1.787	890	11	146	733	32	402	463
Barcelona	308	45	1	5	39	1	143	119
Girona	409	272	3	71	198	8	36	93
LLeida	509	305	2	24	279	10	134	60
Tarragona	561	268	5	46	217	13	89	191
COMUNIDAD VALENCIANA	1.928	819	10	246	563	67	675	367
Alicante	663	208	3	96	109	62	234	159
Castellón	471	276	0	35	241	2	73	120
Valencia	794	335	7	115	213	3	368	88
EXTREMADURA	1.607	992	3	258	731	36	579	0
Badajoz	832	575	2	118	455	15	242	0
Cáceres	775	417	1	140	276	21	337	0
GALICIA	2.376	1.458	4	96	1.358	85	560	273
A Coruña	557	279	1	33	245	55	77	146
Lugo	763	516	2	20	494	12	235	0
Ourense	520	344	0	30	314	9	167	0
Pontevedra	536	319	1	13	305	9	81	127
MADRID, COMUNIDAD DE	749	100	2	40	58	7	481	161
MURCIA, REGIÓN DE	577	138	0	26	112	11	313	115
NAVARRA, C. FORAL DE	39	0	0	0	0	0	0	39
PAÍS VASCO	77	0	0	0	0	0	0	77
Araba/Álava	55	0	0	0	0	0	0	55
Gipuzkoa	0	0	0	0	0	0	0	0
Bizkaia	22	0	0	0	0	0	0	22
RIOJA, LA	433	251	0	3	248	1	62	119
CEUTA Y MELILLA	30	29	0	19	10	1	0	0
Ceuta	20	19	0	11	8	1	0	0
Melilla	10	10	0	8	2	0	0	0
TOTAL	26.403	14.385	93	2.470	11.822	485	9.076	2.457

Fuente: D. G. de Carreteras. M.º de Fomento.

(*) A partir del año 2015, se modifica la definición de las carreteras de doble calzada y se denominan carreteras "multicarril" (Ley 37/2015, de 29 de septiembre, de carreteras).

(1) Las cifras anteriores no incluyen la longitud de los ramales de los enlaces existentes en la RCE que, según el inventario de 2008, es de 4.339,4 km repartidos en los 3.438 enlaces existentes. Las vías de servicio (1.136,34 km) forman parte de la sección de la carretera correspondiente y por tanto no se contabilizan diferenciadamente.

7. Carreteras

3.2. Red de carreteras de los entes territoriales según anchura de pavimento por provincias. Año 2018 (*)

Unidad: Kilómetros

PROVINCIAS	Total general	Carreteras de una calzada				Carreteras multicarril (**)	Autovías y autopistas libres	Autopistas de peaje
		Total	< 5 m	5 a 6,99 m	7 m			
ANDALUCÍA	19.749	18.747	2.050	9.857	6.840	123	879	0
Almería	2.042	1.922	137	1.118	667	2	117	0
Cádiz	1.840	1.678	173	995	510	6	155	0
Córdoba	3.454	3.427	381	2.129	917	17	10	0
Granada	2.896	2.645	366	1.675	603	16	236	0
Huelva	1.610	1.570	142	401	1.026	6	33	0
Jaén	2.384	2.305	383	954	968	6	73	0
Málaga	2.138	2.030	216	1.156	658	11	97	0
Sevilla	3.383	3.169	252	1.428	1.490	57	157	0
ARAGÓN	9.148	9.130	2.933	3.328	2.869	13	5	0
Huesca	3.462	3.462	2.044	1.195	223	0	0	0
Teruel	2.608	2.608	383	855	1.370	0	0	0
Zaragoza	3.078	3.060	506	1.278	1.276	13	5	0
ASTURIAS, PRINCIPADO DE	4.193	4.111	1.173	2.256	682	7	74	0
BALEARS, ILLES	2.297	2.106	317	759	1.030	97	94	0
CANARIAS	4.133	3.736	466	1.345	1.925	121	276	0
Las Palmas	1.968	1.757	122	1.141	494	76	135	0
Sta. Cruz Tenerife (1)	2.165	1.979	343	204	1.431	45	142	0
CANTABRIA	1.984	1.984	163	1.407	414	0	0	0
CASTILLA-LA MANCHA	15.893	15.649	1.271	6.379	7.999	8	237	0
Albacete	3.021	3.017	346	1.602	1.068	4	0	0
Ciudad Real	3.532	3.447	212	1.251	1.984	4	81	0
Cuenca	3.276	3.276	96	1.395	1.785	0	0	0
Guadalajara	3.039	3.030	370	1.631	1.029	0	9	0
Toledo	3.026	2.879	246	500	2.133	0	146	0
CASTILLA Y LEÓN	27.402	27.108	6.478	12.183	8.448	12	282	0
Ávila	2.051	2.051	536	837	679	0	0	0
Burgos	4.109	4.057	1.499	1.565	992	6	47	0
León	5.090	5.016	97	2.983	1.936	6	68	0
Palencia	2.566	2.503	620	1.185	699	0	62	0
Salamanca	3.565	3.565	1.379	1.185	1.000	0	0	0
Segovia	1.994	1.930	348	1.035	547	0	64	0
Soria	2.789	2.789	1.123	859	807	0	0	0
Valladolid	2.521	2.480	30	1.551	900	0	41	0
Zamora	2.717	2.717	845	984	888	0	0	0
CATALUÑA	10.204	9.494	987	3.984	4.523	110	430	170
Barcelona	3.603	3.100	270	1.517	1.314	54	289	159
Girona	2.028	1.913	266	586	1.060	25	90	0
LLeida	2.362	2.333	145	934	1.255	0	28	0
Tarragona	2.212	2.148	306	948	894	31	23	11
COMUNIDAD VALENCIANA	6.417	6.090	457	1.636	3.997	180	148	0
Alicante	1.968	1.886	56	252	1.578	67	16	0
Castellón	1.745	1.653	198	390	1.064	46	46	0
Valencia	2.704	2.551	203	994	1.354	67	86	0
EXTREMADURA	7.622	7.464	802	2.152	4.510	34	124	0
Badajoz	4.053	4.015	298	880	2.837	21	17	0
Cáceres	3.568	3.449	503	1.272	1.673	13	107	0
GALICIA	15.349	15.055	4.501	4.889	5.665	14	225	54
A Coruña	3.830	3.668	187	1.257	2.224	3	127	33
Lugo	5.707	5.688	3.182	1.428	1.079	2	16	0
Ourense	2.884	2.833	976	872	984	3	48	0
Pontevedra	2.928	2.866	156	1.332	1.378	6	35	21
MADRID, COMUNIDAD DE	2.560	2.231	65	772	1.394	205	124	0
MURCIA, REGIÓN DE	2.891	2.643	43	765	1.835	80	168	0
NAVARRA, C. FORAL DE	3.827	3.460	858	1.018	1.584	26	236	105
PAÍS VASCO	4.070	3.522	787	1.266	1.469	129	247	171
Araba/Álava	1.399	1.277	322	488	466	11	98	14
Gipuzkoa	1.414	1.183	353	361	469	78	45	107
Bizkaia	1.257	1.063	112	417	534	40	104	50
RIOJA, LA	1.445	1.442	178	551	713	3	0	0
CEUTA Y MELILLA	38	37	0	22	15	1	0	0
Ceuta	20	20	0	20	0	0	0	0
Melilla	18	17	0	2	15	1	0	0
TOTAL	139.221	134.011	23.530	54.570	55.911	1.160	3.550	500

Fuente: Consejerías de Comunidades Autónomas, Diputaciones y Cabildos.

(*) Datos cerrados a 31 de agosto de 2019.

(**) A partir del año 2015, se modifica la definición de las carreteras de doble calzada y se denominan carreteras "multicarril" (Ley 37/2015, de 29 de septiembre, de carreteras).

(1) El Cabildo Insular de La Gomera no ha facilitado la información por lo que se ha contabilizado su último dato facilitado, el correspondiente al año 2017.

7. Carreteras

4. Red de carreteras del Estado, Comunidades Autónomas y Diputaciones y Cabildos según tipos de pavimento, por provincias. Año 2018 (1)

Unidad: Kilómetros

PROVINCIAS	Total general	Carreteras de una calzada				Carreteras multicarril (*) autovías y autopistas
		Total	Pavimento de hormigón o aglomerado asfáltico	Tratamiento superficial	Macadam y otros	Pavimento de hormigón o aglomerado asfáltico
ANDALUCÍA	23.212	20.371	18.530	1.052	788	2.841
Almería	2.411	2.058	1.931	113	14	353
Cádiz	2.166	1.803	1.798	0	6	363
Córdoba	4.058	3.852	3.264	493	96	206
Granada	3.279	2.836	2.827	0	9	444
Huelva	2.074	1.886	1.575	273	38	188
Jaén	2.839	2.558	2.485	49	25	281
Málaga	2.541	2.068	2.035	24	9	473
Sevilla	3.842	3.309	2.616	101	592	533
ARAGÓN	11.697	10.847	6.477	4.259	111	850
Huesca	4.352	4.141	1.950	2.082	110	211
Teruel	3.294	3.153	2.314	838	2	141
Zaragoza	4.051	3.553	2.214	1.340	0	498
ASTURIAS, PRINCIPADO DE	5.044	4.577	4.164	413	0	466
BALEARS, ILLES	2.297	2.106	2.100	3	3	191
CANARIAS	4.133	3.736	3.713	14	9	397
Las Palmas	1.968	1.757	1.734	14	9	211
Sta. Cruz Tenerife (2)	2.165	1.979	1.979	0	0	186
CANTABRIA	2.562	2.304	2.081	223	0	258
CASTILLA-LA MANCHA	19.605	17.764	14.845	2.882	37	1.841
Albacete	3.718	3.435	2.843	563	29	283
Ciudad Real	4.261	3.908	2.814	1.094	0	353
Cuenca	4.255	3.859	3.388	465	6	396
Guadalajara	3.456	3.322	2.958	361	2	134
Toledo	3.916	3.240	2.842	398	0	675
CASTILLA Y LEÓN	33.049	30.574	22.878	7.651	45	2.475
Ávila	2.523	2.396	1.786	610	0	127
Burgos	5.089	4.730	3.591	1.137	2	360
León	6.035	5.599	3.441	2.158	0	436
Palencia	3.006	2.750	2.384	367	0	255
Salamanca	4.145	3.836	2.302	1.506	27	309
Segovia	2.364	2.181	1.927	254	0	183
Soria	3.330	3.196	2.191	1.004	1	134
Valladolid	3.066	2.749	2.708	27	15	317
Zamora	3.491	3.137	2.547	590	0	354
CATALUÑA	11.991	10.384	9.589	789	7	1.607
Barcelona	3.911	3.145	3.145	0	0	766
Girona	2.437	2.185	1.600	585	0	252
LLeida	2.871	2.638	2.448	184	7	232
Tarragona	2.773	2.416	2.396	20	0	357
COMUNIDAD VALENCIANA	8.345	6.909	6.723	182	4	1.436
Alicante	2.631	2.094	2.007	87	0	537
Castellón	2.216	1.929	1.884	44	0	287
Valencia	3.498	2.886	2.832	51	4	612
EXTREMADURA	9.229	8.456	8.357	71	28	773
Badajoz	4.885	4.590	4.566	0	24	295
Cáceres	4.343	3.866	3.791	71	4	478
GALICIA	17.725	16.513	11.267	5.245	1	1.211
A Coruña	4.387	3.947	3.000	947	0	440
Lugo	6.470	6.204	3.549	2.655	1	266
Ourense	3.404	3.177	1.559	1.617	0	227
Pontevedra	3.464	3.185	3.159	26	0	279
MADRID, COMUNIDAD DE	3.309	2.331	2.193	138	0	978
MURCIA, REGIÓN DE	3.468	2.781	2.034	747	0	687
NAVARRA, C. FORAL DE	3.866	3.460	3.460	0	0	405
PAÍS VASCO	4.147	3.522	2.879	644	0	625
Araba/Alava	1.454	1.277	1.010	266	0	178
Gipuzkoa	1.414	1.183	806	378	0	231
Bizkaia	1.279	1.063	1.063	0	0	217
RIOJA, LA	1.878	1.693	720	973	0	185
CEUTA Y MELILLA	68	66	66	0	0	2
Ceuta	40	39	39	0	0	1
Melilla	28	27	27	0	0	1
TOTAL	165.624	148.396	122.076	25.287	1.033	17.228

Fuente: D. G. de Carreteras (M.º de Fomento), consejerías de Comunidades Autónomas, Diputaciones y Cabildos.

(*) A partir del año 2015, se modifica la definición de las carreteras de doble calzada y se denominan carreteras "multicarril" (Ley 37/2015, de 29 de septiembre, de carreteras).

(1) Además de este viario, los ayuntamientos tienen a su cargo 489.698 km (Tabla 5) de los cuales 361.517 km son interurbanos (Tabla 5.2); además, existen 11.355 km de viario dependiente de otros organismos (Tabla 6) (Datos de 1998).

(2) El Cabildo Insular de La Gomera no ha facilitado la información por lo que se ha contabilizado su último dato facilitado, el correspondiente al año 2017.

7. Carreteras

4.1. Red de carreteras a cargo de Estado según tipos de pavimento por provincias. Año 2018

Unidad: Kilómetros

PROVINCIAS	Total general	Carreteras de una calzada				Carreteras multicarril (*) autovías y autopistas
		Total	Pavimento de hormigón o aglomerado asfáltico	Tratamiento superficial	Macadam y otros	Pavimento de hormigón o aglomerado asfáltico
ANDALUCÍA	3.463	1.624	1.624	--	--	1.839
Almería	369	136	136	--	--	233
Cádiz	326	125	125	--	--	201
Córdoba	604	425	425	--	--	179
Granada	383	191	191	--	--	192
Huelva	464	316	316	--	--	148
Jaén	455	253	253	--	--	202
Málaga	403	38	38	--	--	365
Sevilla	459	140	140	--	--	319
ARAGÓN	2.549	1.717	1.717	--	--	832
Huesca	890	679	679	--	--	211
Teruel	686	545	545	--	--	141
Zaragoza	973	493	493	--	--	480
ASTURIAS, PRINCIPADO DE	851	466	466	--	--	385
BALEARS, ILLES	--	--	0	--	--	0
CANARIAS	--	--	0	--	--	0
Las Palmas	--	--	0	--	--	0
Sta. Cruz Tenerife	--	--	0	--	--	0
CANTABRIA	578	320	320	--	--	258
CASTILLA-LA MANCHA	3.712	2.115	2.115	--	--	1.597
Albacete	697	418	418	--	--	279
Ciudad Real	729	461	461	--	--	268
Cuenca	979	583	583	--	--	396
Guadalajara	417	292	292	--	--	125
Toledo	890	361	361	--	--	529
CASTILLA Y LEÓN	5.647	3.466	3.466	--	--	2.181
Ávila	472	345	345	--	--	127
Burgos	980	673	673	--	--	307
León	945	583	583	--	--	362
Palencia	440	247	247	--	--	193
Salamanca	580	271	271	--	--	309
Segovia	370	251	251	--	--	119
Soria	541	407	407	--	--	134
Valladolid	545	269	269	--	--	276
Zamora	774	420	420	--	--	354
CATALUÑA	1.787	890	890	--	--	897
Barcelona	308	45	45	--	--	263
Girona	409	272	272	--	--	137
LLeida	509	305	305	--	--	204
Tarragona	561	268	268	--	--	293
COMUNIDAD VALENCIANA	1.928	819	819	--	--	1.109
Alicante	663	208	208	--	--	455
Castellón	471	276	276	--	--	195
Valencia	794	335	335	--	--	459
EXTREMADURA	1.607	992	992	--	--	615
Badajoz	832	575	575	--	--	257
Cáceres	775	417	417	--	--	358
GALICIA	2.376	1.458	1.458	--	--	918
A Coruña	557	279	279	--	--	278
Lugo	763	516	516	--	--	247
Ourense	520	344	344	--	--	176
Pontevedra	536	319	319	--	--	217
MADRID, COMUNIDAD DE	749	100	100	--	--	649
MURCIA, REGIÓN DE	577	138	138	--	--	439
NAVARRA, C. FORAL DE	39	0	0	--	--	39
PAÍS VASCO	77	0	--	--	--	77
Araba/Álava	55	--	0	--	--	55
Gipuzkoa	0	--	0	--	--	0
Bizkaia	22	--	0	--	--	22
RIOJA, LA	433	251	251	--	--	182
CEUTA Y MELILLA	30	29	29	--	--	1
Ceuta	20	19	19	--	--	1
Melilla	10	10	10	--	--	0
TOTAL	26.403	14.385	14.385	0	0	12.018

Fuente: D. G. de Carreteras. M.º de Fomento.

(*) A partir del año 2015, se modifica la definición de las carreteras de doble calzada y se denominan carreteras "multicarril" (Ley 37/2015, de 29 de septiembre, de carreteras).

7. Carreteras

4.2. Red de carreteras de los entes territoriales según tipos de pavimento por provincias. Año 2018 (*)

Unidad: Kilómetros

PROVINCIAS	Total general	Carreteras de una calzada				Carreteras multicarril (**) autovías y autopistas
		Total	Pavimento de hormigón o aglomerado asfáltico	Tratamiento superficial	Macadam y otros	Pavimento de hormigón o aglomerado asfáltico
ANDALUCÍA	19.749	18.747	16.906	1.052	788	1.002
Almería	2.042	1.922	1.795	113	14	120
Cádiz	1.840	1.678	1.673	0	6	162
Córdoba	3.454	3.427	2.839	493	96	27
Granada	2.896	2.645	2.636	0	9	252
Huelva	1.610	1.570	1.259	273	38	40
Jaén	2.384	2.305	2.232	49	25	79
Málaga	2.138	2.030	1.997	24	9	108
Sevilla	3.383	3.169	2.476	101	592	214
ARAGÓN	9.148	9.130	4.760	4.259	111	18
Huesca	3.462	3.462	1.271	2.082	110	0
Teruel	2.608	2.608	1.769	838	2	0
Zaragoza	3.078	3.060	1.721	1.340	0	18
ASTURIAS, PRINCIPADO DE	4.193	4.111	3.698	413	0	81
BALEARS, ILLES	2.297	2.106	2.100	3	3	191
CANARIAS	4.133	3.736	3.713	14	9	397
Las Palmas	1.968	1.757	1.734	14	9	211
Sta. Cruz Tenerife (1)	2.165	1.979	1.979	0	0	186
CANTABRIA	1.984	1.984	1.761	223	0	0
CASTILLA-LA MANCHA	15.893	15.649	12.730	2.882	37	244
Albacete	3.021	3.017	2.425	563	29	4
Ciudad Real	3.532	3.447	2.353	1.094	0	85
Cuenca	3.276	3.276	2.805	465	6	0
Guadalajara	3.039	3.030	2.666	361	2	9
Toledo	3.026	2.879	2.481	398	0	146
CASTILLA Y LEÓN	27.402	27.108	19.412	7.651	45	294
Ávila	2.051	2.051	1.441	610	0	0
Burgos	4.109	4.057	2.918	1.137	2	53
León	5.090	5.016	2.858	2.158	0	74
Palencia	2.566	2.503	2.137	367	0	62
Salamanca	3.565	3.565	2.031	1.506	27	0
Segovia	1.994	1.930	1.676	254	0	64
Soria	2.789	2.789	1.784	1.004	1	0
Valladolid	2.521	2.480	2.439	27	15	41
Zamora	2.717	2.717	2.127	590	0	0
CATALUÑA	10.204	9.494	8.699	789	7	710
Barcelona	3.603	3.100	3.100	0	0	503
Girona	2.028	1.913	1.328	585	0	115
LLeida	2.362	2.333	2.143	184	7	28
Tarragona	2.212	2.148	2.128	20	0	64
COMUNIDAD VALENCIANA	6.417	6.090	5.904	182	4	327
Alicante	1.968	1.886	1.799	87	0	82
Castellón	1.745	1.653	1.608	44	0	92
Valencia	2.704	2.551	2.497	51	4	153
EXTREMADURA	7.622	7.464	7.365	71	28	158
Badajoz	4.053	4.015	3.991	0	24	38
Cáceres	3.568	3.449	3.374	71	4	120
GALICIA	15.349	15.055	9.809	5.245	1	293
A Coruña	3.830	3.668	2.721	947	0	162
Lugo	5.707	5.688	3.033	2.655	1	19
Ourense	2.884	2.833	1.215	1.617	0	51
Pontevedra	2.928	2.866	2.840	26	0	62
MADRID, COMUNIDAD DE	2.560	2.231	2.093	138	0	329
MURCIA, REGIÓN DE	2.891	2.643	1.896	747	0	248
NAVARRA, C. FORAL DE	3.827	3.460	3.460	0	0	366
PAÍS VASCO	4.070	3.522	2.879	644	0	548
Araba/Álava	1.399	1.277	1.010	266	0	123
Gipuzkoa	1.414	1.183	806	378	0	231
Bizkaia	1.257	1.063	1.063	0	0	195
RIOJA, LA	1.445	1.442	469	973	0	3
CEUTA Y MELILLA	38	37	37	0	0	1
Ceuta	20	20	20	0	0	0
Melilla	18	17	17	0	0	1
TOTAL	139.221	134.011	107.691	25.287	1.033	5.210

Fuente: Consejerías de Comunidades Autónomas, Diputaciones y Cabildos.

(*) Datos cerrados a 31 de agosto de 2019.

(**) A partir del año 2015, se modifica la definición de las carreteras de doble calzada y se denominan carreteras "multicarril" (Ley 37/2015, de 29 de septiembre, de carreteras).

(1) El Cabildo Insular de La Gomera no ha facilitado la información por lo que se ha contabilizado su último dato facilitado, el correspondiente al año 2017.

7. Carreteras

4.2.a. Red de carreteras de las Comunidades Autónomas según tipos de pavimento por provincias. Año 2018 (*)

Unidad: Kilómetros

PROVINCIAS	Total general	Carreteras de una calzada				Carreteras multicarril (**) autovías y autopistas
		Total	Pavimento de hormigón o aglomerado asfáltico	Tratamiento superficial	Macadam y otros	Pavimento de hormigón o aglomerado asfáltico
ANDALUCÍA	10.561	9.579	9.392	1	187	982
Almería	816	696	682	0	14	120
Cádiz	1.034	872	866	0	6	162
Córdoba	1.647	1.620	1.531	0	88	27
Granada	1.632	1.384	1.375	0	9	248
Huelva	770	730	704	0	26	40
Jaén	1.478	1.399	1.375	0	25	79
Málaga	1.279	1.170	1.161	0	9	108
Sevilla	1.906	1.708	1.697	1	10	198
ARAGÓN	5.762	5.748	2.701	3.035	12	15
Huesca	2.076	2.076	664	1.402	10	0
Teruel	1.628	1.628	1.179	448	2	0
Zaragoza	2.058	2.043	858	1.185	--	15
ASTURIAS, PRINCIPADO DE	4.193	4.111	3.698	413	0	81
BALEARS, ILLES	--	--	--	--	--	--
CANARIAS	--	--	--	--	--	--
Las Palmas	--	--	--	--	--	--
Sta. Cruz Tenerife	--	--	--	--	--	--
CANTABRIA	1.984	1.984	1.761	223	--	0
CASTILLA-LA MANCHA	8.681	8.437	7.257	1.174	6	244
Albacete	1.617	1.613	1.613	0	--	4
Ciudad Real	1.805	1.720	1.578	142	--	85
Cuenca	1.719	1.719	1.294	418	6	0
Guadalajara	1.471	1.462	1.240	222	--	9
Toledo	2.070	1.923	1.533	391	--	146
CASTILLA Y LEÓN	11.275	10.982	10.100	882	0	294
Ávila	986	986	986	--	--	--
Burgos	1.820	1.767	1.632	135	--	53
León	1.779	1.705	1.548	157	--	74
Palencia	1.530	1.468	1.290	178	--	62
Salamanca	1.263	1.263	1.210	54	--	--
Segovia	765	701	679	21	--	64
Soria	899	899	794	105	--	--
Valladolid	1.086	1.045	1.034	12	--	41
Zamora	1.146	1.146	926	220	--	--
CATALUÑA	5.946	5.246	5.246	--	--	700
Barcelona	2.034	1.531	1.531	--	--	503
Girona	1.240	1.128	1.128	--	--	113
LLeida	1.549	1.521	1.521	--	--	28
Tarragona	1.123	1.067	1.067	--	--	56
COMUNIDAD VALENCIANA	2.791	2.488	2.488	--	--	303
Alicante	987	914	914	--	--	74
Castellón	970	878	878	--	--	92
Valencia	834	696	696	--	--	138
EXTREMADURA	3.820	3.663	3.663	--	--	158
Badajoz	2.132	2.094	2.094	--	--	38
Cáceres	1.688	1.568	1.568	--	--	120
GALICIA	5.538	5.245	5.072	173	--	293
A Coruña	1.727	1.565	1.565	--	--	162
Lugo	1.490	1.471	1.406	66	--	19
Ourense	1.029	978	897	81	--	51
Pontevedra	1.293	1.231	1.205	26	--	62
MADRID, COMUNIDAD DE	2.560	2.231	2.093	138	--	329
MURCIA, REGIÓN DE	2.891	2.643	1.896	747	--	248
NAVARRA, C. FORAL DE	3.827	3.460	3.460	--	--	366
PAÍS VASCO	--	--	--	--	--	--
Araba/Alava	--	--	--	--	--	--
Gipuzkoa	--	--	--	--	--	--
Bizkaia	--	--	--	--	--	--
RIOJA, LA	1.445	1.442	469	973	--	3
CEUTA Y MELILLA	38	37	37	0	--	1
Ceuta	20	20	20	--	--	0
Melilla	18	17	17	--	--	1
TOTAL	71.313	67.296	59.334	7.758	204	4.017

Fuente: Consejerías de Comunidades Autónomas.

(*) Datos cerrados a 31 de agosto de 2019.

(**) A partir del año 2015, se modifica la definición de las carreteras de doble calzada y se denominan carreteras "multicarril" (Ley 37/2015, de 29 de septiembre, de carreteras).

7. Carreteras

4.2.b. Red de carreteras de las Diputaciones y Cabildos según tipos de pavimento por provincias. Año 2018 (*)

Unidad: Kilómetros

PROVINCIAS	Total general	Carreteras de una calzada				Carreteras multicarril (**) autovías y autopistas
		Total	Pavimento de hormigón o aglomerado asfáltico	Tratamiento superficial	Macadam y otros	Pavimento de hormigón o aglomerado asfáltico
ANDALUCÍA	9.187	9.167	7.514	1.051	602	20
Almería	1.226	1.226	1.113	113	--	--
Cádiz	807	807	807	--	--	--
Córdoba	1.807	1.807	1.307	493	7	--
Granada	1.265	1.261	1.261	--	--	4
Huelva	840	840	555	273	12	--
Jaén	906	906	857	49	0	--
Málaga	860	860	836	24	0	--
Sevilla	1.477	1.461	779	100	582	16
ARAGÓN	3.386	3.383	2.059	1.225	100	3
Huesca	1.386	1.386	607	680	100	--
Teruel	980	980	590	390	0	--
Zaragoza	1.020	1.017	862	155	0	3
ASTURIAS, PRINCIPADO DE	--	--	--	--	--	--
BALEARS, ILLES	2.297	2.106	2.100	3	3	191
CANARIAS	4.133	3.736	3.713	14	9	397
Las Palmas	1.968	1.757	1.734	14	9	211
Sta. Cruz Tenerife (1)	2.165	1.979	1.979	0	0	186
CANTABRIA	--	--	--	--	--	--
CASTILLA-LA MANCHA	7.212	7.212	5.473	1.708	31	--
Albacete	1.404	1.404	812	563	29	--
Ciudad Real	1.727	1.727	775	952	--	--
Cuenca	1.557	1.557	1.511	46	0	--
Guadalajara	1.568	1.568	1.427	139	2	--
Toledo	956	956	949	7	--	--
CASTILLA Y LEÓN	16.127	16.127	9.312	6.770	45	--
Ávila	1.065	1.065	455	610	--	--
Burgos	2.289	2.289	1.286	1.001	2	--
León	3.310	3.310	1.310	2.000	0	--
Palencia	1.035	1.035	847	188	0	--
Salamanca	2.301	2.301	822	1.453	27	--
Segovia	1.229	1.229	997	232	0	--
Soria	1.890	1.890	990	899	1	--
Valladolid	1.435	1.435	1.405	15	15	--
Zamora	1.571	1.571	1.201	370	--	--
CATALUÑA	4.258	4.248	3.452	789	7	11
Barcelona	1.570	1.570	1.570	0	0	--
Girona	788	785	200	585	0	3
LLeida	813	813	622	184	7	--
Tarragona	1.089	1.081	1.061	20	0	8
COMUNIDAD VALENCIANA	3.626	3.602	3.416	182	4	24
Alicante	981	972	885	87	--	9
Castellón	775	775	731	44	--	--
Valencia	1.871	1.855	1.801	51	4	15
EXTREMADURA	3.801	3.801	3.703	71	28	--
Badajoz	1.921	1.921	1.897	0	24	--
Cáceres	1.880	1.880	1.805	71	4	--
GALICIA	9.810	9.810	4.736	5.073	1	--
A Coruña	2.103	2.103	1.156	947	--	--
Lugo	4.217	4.217	1.627	2.589	1	--
Ourense	1.855	1.855	319	1.537	--	--
Pontevedra (2)	1.635	1.635	1.635	--	--	--
MADRID, COMUNIDAD DE	--	--	--	--	--	--
MURCIA, REGIÓN DE	--	--	--	--	--	--
NAVARRA, C. FORAL DE	--	--	--	--	--	--
PAÍS VASCO	4.070	3.522	2.879	644	--	548
Araba/Alava	1.399	1.277	1.010	266	--	123
Gipuzkoa	1.414	1.183	806	378	--	231
Bizkaia	1.257	1.063	1.063	0	--	195
RIOJA, LA	--	--	--	--	--	--
CEUTA Y MELILLA	--	--	--	--	--	--
Ceuta	--	--	--	--	--	--
Melilla	--	--	--	--	--	--
TOTAL	67.908	66.715	48.358	17.529	828	1.193

Fuente: Diputaciones y Cabildos.

(*) Datos cerrados a 31 de agosto de 2019.

(**) A partir del año 2015, se modifica la definición de las carreteras de doble calzada y se denominan carreteras "multicarril" (Ley 37/2015, de 29 de septiembre, de carreteras).

(1) El Cabildo Insular de La Gomera no ha facilitado la información por lo que se ha contabilizado su último dato facilitado, el correspondiente al año 2017.

(2) La diferencia en la longitud de carreteras con respecto al año 2017 se debe a que en ese año se incluyeron los tramos antiguos. En 2018 se ha considerado que no debían estar incluidos y se ha procedido a su regularización.

7. Carreteras

5. Red viaria municipal según tamaño de los municipios por Comunidades Autónomas y provincias. Año 1998

COMUNIDADES AUTÓNOMAS	Tramos de población						
	Total	Menos de 50.000 hab.	50.000- 100.000	100.000- 250.000	250.000- 500.000	500.000- 1.000.000	1.000.000 o más hab.
ANDALUCÍA	61.630	53.616	3.007	2.140	576	2.291	-
Almería	9.890	9.508	-	382	-	-	-
Cádiz	4.338	2.141	1.470	727	-	-	-
Córdoba	8.804	8.228	-	-	576	-	-
Granada	9.323	8.668	358	297	-	-	-
Huelva	6.707	6.549	-	158	-	-	-
Jaén	7.902	7.135	191	576	-	-	-
Málaga	7.646	5.982	473	-	-	1.191	-
Sevilla	7.020	5.405	515	-	-	1.100	-
ARAGÓN	33.433	31.649	-	-	-	1.784	-
Huesca	10.150	10.150	-	-	-	-	-
Teruel	9.477	9.477	-	-	-	-	-
Zaragoza	13.806	12.022	-	-	-	1.784	-
ASTURIAS, PRINCIPADO DE	13.206	10.640	526	740	1.300	-	-
BALEARS, ILLES	7.238	7.166	-	-	72	-	-
CANARIAS	8.068	6.910	255	458	445	-	-
Las Palmas	3.612	2.912	255	-	445	-	-
Sta. Cruz de Tenerife	4.456	3.998	-	458	-	-	-
CANTABRIA	5.532	4.911	228	393	-	-	-
CASTILLA-LA MANCHA	62.452	58.413	2.263	1.776	-	-	-
Albacete	10.479	8.703	-	1.776	-	-	-
Ciudad Real	13.408	12.296	1.112	-	-	-	-
Cuenca	12.929	12.929	-	-	-	-	-
Guadalajara	8.855	8.375	480	-	-	-	-
Toledo	16.781	16.110	671	-	-	-	-
CASTILLA Y LEÓN	82.217	79.748	1.062	756	651	-	-
Ávila	7.363	7.363	-	-	-	-	-
Burgos	12.982	12.703	-	279	-	-	-
León	9.478	8.892	349	237	-	-	-
Palencia	7.744	7.480	264	-	-	-	-
Salamanca	11.437	11.197	-	240	-	-	-
Segovia	6.745	6.555	190	-	-	-	-
Soria	5.712	5.712	-	-	-	-	-
Valladolid	10.382	9.731	-	-	651	-	-
Zamora	10.374	10.115	259	-	-	-	-
CATALUÑA	49.484	44.920	1.558	1.583	164	-	1.259
Barcelona	17.419	13.831	1.126	1.039	164	-	1.259
Girona	9.078	8.811	267	-	-	-	-
Lleida	12.771	12.387	-	384	-	-	-
Tarragona	10.216	9.891	165	160	-	-	-
COMUNIDAD VALENCIANA	32.221	28.133	1.164	1.252	32	1.640	-
Alicante	10.204	8.960	461	751	32	-	-
Castellón	6.971	6.470	-	501	-	-	-
Valencia	15.046	12.703	703	-	-	1.640	-
EXTREMADURA	24.305	22.146	782	1.377	-	-	-
Badajoz	13.210	11.102	731	1.377	-	-	-
Cáceres	11.095	11.044	51	-	-	-	-
GALICIA	61.756	56.587	3.922	348	899	-	-
A Coruña	25.011	22.266	2.526	219	-	-	-
Lugo	16.034	14.995	1.039	-	-	-	-
Ourense	8.638	8.509	-	129	-	-	-
Pontevedra	12.073	10.817	357	-	899	-	-
MADRID, COMUNIDAD DE	13.234	7.013	1.095	1.257	-	-	3.869
MURCIA, REGIÓN DE	10.574	6.549	1.128	437	2.460	-	-
NAVARRA, COMUNIDAD FORAL DE	8.917	8.662	-	255	-	-	-
PAÍS VASCO	9.420	6.870	326	1.939	285	-	-
Araba/Álava	3.133	1.640	-	1.493	-	-	-
Gipuzkoa	2.855	2.303	194	358	-	-	-
Bizkaia	3.432	2.927	132	88	285	-	-
RIOJA, LA	6.011	5.847	-	164	-	-	-
TOTAL	489.698	439.780	17.316	14.875	6.884	5.715	5.128

Fuente: D. G. de Programación Económica y Presupuestos. M.º de Fomento.

7. Carreteras

5.1. Vías urbanas municipales según tamaño de los municipios por Comunidades Autónomas y provincias. Año 1998

COMUNIDADES AUTÓNOMAS	Tramos de población						
	Total	Menos de 50.000 hab.	50.000- 100.000	100.000- 250.000	250.000- 500.000	500.000- 1.000.000	1.000.000 o más hab.
ANDALUCÍA	20.301	13.988	2.193	1.546	524	2.050	-
Almería	2.431	2.169	-	262	-	-	-
Cádiz	2.864	1.044	1.115	705	-	-	-
Córdoba	1.840	1.316	-	-	524	-	-
Granada	2.648	2.244	134	270	-	-	-
Huelva	1.329	1.171	-	158	-	-	-
Jaén	2.050	1.708	191	151	-	-	-
Málaga	2.995	1.802	243	-	-	950	-
Sevilla	4.144	2.534	510	-	-	1.100	-
ARAGÓN	5.080	4.616	-	-	-	464	-
Huesca	1.497	1.497	-	-	-	-	-
Teruel	1.351	1.351	-	-	-	-	-
Zaragoza	2.232	1.768	-	-	-	464	-
ASTURIAS, PRINCIPADO DE	1.776	1.305	127	144	200	-	-
BALEARS, ILLES	2.507	2.476	-	-	31	-	-
CANARIAS	4.989	3.870	231	443	445	-	-
Las Palmas	2.283	1.607	231	-	445	-	-
Sta. Cruz de Tenerife	2.706	2.263	-	443	-	-	-
CANTABRIA	2.148	1.745	208	195	-	-	-
CASTILLA-LA MANCHA	11.495	10.750	536	209	-	-	-
Albacete	1.490	1.281	-	209	-	-	-
Ciudad Real	2.249	2.045	204	-	-	-	-
Cuenca	2.058	2.058	-	-	-	-	-
Guadalajara	1.918	1.788	130	-	-	-	-
Toledo	3.780	3.578	202	-	-	-	-
CASTILLA Y LEÓN	17.896	15.973	594	678	651	-	-
Ávila	1.794	1.794	-	-	-	-	-
Burgos	2.515	2.266	-	249	-	-	-
León	3.499	3.100	210	189	-	-	-
Palencia	1.302	1.182	120	-	-	-	-
Salamanca	2.307	2.067	-	240	-	-	-
Segovia	1.433	1.293	140	-	-	-	-
Soria	1.008	1.008	-	-	-	-	-
Valladolid	2.106	1.455	-	-	651	-	-
Zamora	1.932	1.808	124	-	-	-	-
CATALUÑA	19.155	15.221	1.281	1.230	164	-	1.259
Barcelona	10.688	7.364	935	966	164	-	1.259
Girona	3.481	3.251	230	-	-	-	-
Lleida	1.860	1.730	-	130	-	-	-
Tarragona	3.126	2.876	116	134	-	-	-
COMUNIDAD VALENCIANA	11.374	8.875	706	361	32	1.400	-
Alicante	3.885	3.256	387	210	32	-	-
Castellón	1.709	1.558	-	151	-	-	-
Valencia	5.780	4.061	319	-	-	1.400	-
EXTREMADURA	4.232	3.887	28	317	-	-	-
Badajoz	2.302	1.963	22	317	-	-	-
Cáceres	1.930	1.924	6	-	-	-	-
GALICIA	7.082	6.273	341	287	181	-	-
A Coruña	2.239	1.875	156	208	-	-	-
Lugo	1.160	1.017	143	-	-	-	-
Ourense	2.309	2.230	-	79	-	-	-
Pontevedra	1.374	1.151	42	-	181	-	-
MADRID, COMUNIDAD DE	10.073	4.116	962	1.126	-	-	3.869
MURCIA, REGIÓN DE	3.240	1.687	128	345	1.080	-	-
NAVARRA, C. FORAL DE	2.039	1.798	-	241	-	-	-
PAÍS VASCO	3.293	2.093	174	796	230	-	-
Araba/Álava	975	489	-	486	-	-	-
Gipuzkoa	1.020	699	70	251	-	-	-
Bizkaia	1.298	905	104	59	230	-	-
RIOJA, LA	1.500	1.366	-	134	-	-	-
TOTAL	128.180	100.039	7.509	8.052	3.507	3.914	5.128

Fuente: D. G. de Programación Económica y Presupuestos. M.º de Fomento.

7. Carreteras

5.2. Vías interurbanas municipales según tamaño de los municipios por Comunidades Autónomas y provincias. Año 1998

COMUNIDADES AUTÓNOMAS	Tramos de población						
	Total	Menos de 50.000 hab.	50.000-100.000	100.000-250.000	250.000-500.000	500.000-1.000.000	1.000.000 o más hab.
ANDALUCÍA	41.329	39.628	814	594	52	241	-
Almería	7.458	7.338	-	120	-	-	-
Cádiz	1.474	1.097	355	22	-	-	-
Córdoba	6.964	6.912	-	-	52	-	-
Granada	6.675	6.424	224	27	-	-	-
Huelva	5.378	5.378	-	-	-	-	-
Jaén	5.852	5.427	-	425	-	-	-
Málaga	4.651	4.180	230	-	-	241	-
Sevilla	2.877	2.872	5	-	-	-	-
ARAGÓN	28.352	27.032	-	-	-	1.320	-
Huesca	8.653	8.653	-	-	-	-	-
Teruel	8.126	8.126	-	-	-	-	-
Zaragoza	11.573	10.253	-	-	-	1.320	-
ASTURIAS, PRINCIPADO DE	11.430	9.335	399	596	1.100	-	-
BALEARS, ILLES	4.731	4.690	-	-	41	-	-
CANARIAS	3.079	3.040	24	15	-	-	-
Las Palmas	1.329	1.305	24	-	-	-	-
Sta. Cruz de Tenerife	1.750	1.735	-	15	-	-	-
CANTABRIA	3.384	3.166	20	198	-	-	-
CASTILLA-LA MANCHA	50.958	47.664	1.727	1.567	-	-	-
Albacete	8.989	7.422	-	1.567	-	-	-
Ciudad Real	11.159	10.251	908	-	-	-	-
Cuenca	10.871	10.871	-	-	-	-	-
Guadalajara	6.937	6.587	350	-	-	-	-
Toledo	13.002	12.533	469	-	-	-	-
CASTILLA Y LEÓN	64.321	63.775	468	78	-	-	-
Ávila	5.569	5.569	-	-	-	-	-
Burgos	10.467	10.437	-	30	-	-	-
León	5.979	5.792	139	48	-	-	-
Palencia	6.443	6.299	144	-	-	-	-
Salamanca	9.130	9.130	-	0	-	-	-
Segovia	5.311	5.261	50	-	-	-	-
Soria	4.704	4.704	-	-	-	-	-
Valladolid	8.276	8.276	-	-	-	-	-
Zamora	8.442	8.307	135	-	-	-	-
CATALUÑA	30.329	29.699	277	353	-	-	-
Barcelona	6.731	6.467	191	73	-	-	-
Girona	5.597	5.560	37	-	-	-	-
Lleida	10.911	10.657	-	254	-	-	-
Tarragona	7.090	7.015	49	26	-	-	-
COMUNIDAD VALENCIANA	20.848	19.259	458	891	-	240	-
Alicante	6.319	5.704	74	541	-	-	-
Castellón	5.263	4.913	-	350	-	-	-
Valencia	9.266	8.642	384	-	-	240	-
EXTREMADURA	20.072	18.258	754	1.060	-	-	-
Badajoz	10.907	9.138	709	1.060	-	-	-
Cáceres	9.165	9.120	45	-	-	-	-
GALICIA	54.674	50.314	3.581	61	718	-	-
A Coruña	22.772	20.391	2.370	11	-	-	-
Lugo	14.874	13.978	896	-	-	-	-
Ourense	6.329	6.279	-	50	-	-	-
Pontevedra	10.699	9.666	315	-	718	-	-
MADRID, COMUNIDAD DE	3.161	2.897	133	131	-	-	-
MURCIA, REGIÓN DE	7.333	4.861	1.000	92	1.380	-	-
NAVARRA, C. FORAL DE	6.878	6.864	-	14	-	-	-
PAÍS VASCO	6.127	4.777	152	1.143	55	-	-
Araba/Álava	2.158	1.151	-	1.007	-	-	-
Gipuzkoa	1.834	1.603	124	107	-	-	-
Bizkaia	2.135	2.023	28	29	55	-	-
RIOJA, LA	4.511	4.481	-	30	-	-	-
TOTAL	361.517	339.740	9.807	6.823	3.346	1.801	-

Fuente: D. G. de Programación Económica y Presupuestos. M.º de Fomento.

7. Carreteras

6. Vialio urbano e interurbano dependiente de otros organismos por Comunidades Autónomas según tipo de pavimento (*). Año 1998

Unidad: Kilómetros

COMUNIDADES AUTÓNOMAS	TOTAL	Ministerio de Defensa			Confederaciones Hidrográficas			Puertos		
		Total	Asfalto	Macadam y tierra	Total	Asfalto	Macadam y tierra	Total	Asfalto	Macadam y tierra
ANDALUCÍA	2.718	105	95	10	2.514	1.316	1.198	99	95	4
ARAGÓN	1.894	11	11	--	1.883	441	1.442	--	--	--
ASTURIAS, PRINCIPADO DE	38	--	--	--	--	--	--	38	38	--
BALEARS, ILLES	13	1	1	--	--	--	--	12	12	--
CANARIAS	77	1	1	--	--	--	--	76	76	--
CANTABRIA	8	--	--	--	--	--	--	8	8	--
CASTILLA-LA MANCHA	401	20	6	14	381	315	66	--	--	--
CASTILLA Y LEÓN	1.362	55	38	17	1.307	380	927	--	--	--
CATALUÑA	230	4	4	--	174	68	106	52	51	1
COMUNIDAD VALENCIANA	519	29	29	--	454	283	171	36	35	1
EXTREMADURA	3.355	80	23	57	3.275	1.885	1.390	--	--	--
GALICIA	167	35	16	19	72	49	23	60	26	34
MADRID, COMUNIDAD DE	120	15	3	12	105	13	92	--	--	--
MURCIA , REGIÓN DE	378	76	56	20	290	251	39	12	12	--
NAVARRA , C. FORAL DE	6	6	2	4	--	--	--	--	--	--
PAÍS VASCO	24	12	5	7	--	--	--	12	12	--
RIOJA, LA	2	2	--	2	--	--	--	--	--	--
CEUTA Y MELILLA	43	30	--	30	--	--	--	13	13	--
TOTAL	11.355	482	290	192	10.455	5.001	5.454	418	378	40

Fuente: Ministerio de Defensa, Confederaciones Hidrográficas, Puertos del Estado y ayuntamientos.

(*) Además existe un viario urbano (calles, plazas y otro tipo de viario) y otro interurbano (carreteras o caminos existentes fuera del casco urbano) que están a cargo de los ayuntamientos, y cuya longitud se está investigando.

7. Carreteras

7. Índices de la red del Estado, Comunidades Autónomas y Diputaciones y Cabildos. Años 2017 y 2018 (*)

COMUNIDADES AUTÓNOMAS	2017				2018			
	Red total/ km ² de superficie	Red total/ 1000 habitantes (1)	Vehículos parque/red total	Vehículos parque/1000 habitantes (1)	Red total/ km ² de superficie	Red total/ 1000 habitantes (2)	Vehículos parque/red total	Vehículos parque/1000 habitantes (2)
ANDALUCÍA	0,26	2,71	249,55	677,47	0,27	2,72	255,12	694,15
ARAGÓN	0,25	8,93	74,06	661,64	0,25	8,94	75,30	673,00
ASTURIAS, PRINCIPADO DE	0,48	4,87	134,80	656,93	0,48	4,91	136,63	670,17
BALEARS, ILLES	0,46	2,06	436,24	897,76	0,46	2,03	448,67	912,79
CANARIAS	0,57	2,02	386,80	779,53	0,55	1,94	410,94	798,21
CANTABRIA	0,48	4,42	161,40	713,77	0,48	4,42	164,37	725,86
CASTILLA-LA MANCHA	0,25	9,65	76,96	742,71	0,25	9,67	78,63	760,54
CASTILLA Y LEÓN	0,35	13,61	53,92	733,62	0,35	13,72	54,64	749,61
CATALUÑA	0,37	1,59	434,75	691,29	0,37	1,58	443,28	699,41
COMUNIDAD VALENCIANA	0,36	1,68	416,69	701,82	0,36	1,68	425,18	714,83
EXTREMADURA	0,22	8,53	86,95	741,78	0,22	8,60	88,81	763,93
GALICIA	0,60	6,56	112,01	735,29	0,60	6,56	114,59	751,76
MADRID, COMUNIDAD DE	0,41	0,51	1.416,45	722,27	0,41	0,50	1.478,14	743,56
MURCIA, REGIÓN DE	0,31	2,36	301,72	711,71	0,31	2,35	309,66	726,27
NAVARRA, C. FORAL DE	0,37	6,00	118,07	708,39	0,37	5,97	119,86	715,53
PAÍS VASCO	0,58	1,90	324,25	614,85	0,57	1,89	330,03	622,43
RIOJA, LA	0,37	5,96	110,50	658,08	0,37	5,95	112,95	671,94
TOTAL	0,33	3,55	194,02	689,62	0,33	3,54	203,65	721,91

Fuente: D. G. de Programación Económica y Presupuestos. M.º de Fomento.

(*) En la red de carreteras no se incluye la longitud de caminos vecinales a cargo de ayuntamientos, Ministerio de Defensa y otros organismos.

(1) Padrón municipal a 1 de enero 2017.

(2) Padrón municipal a 1 de enero 2018.

7. Carreteras

8. Ratios de inversiones en la red de carreteras del Estado, Comunidades Autónomas y Diputaciones y Cabildos

COMUNIDADES AUTÓNOMAS	Inversiones medias en la red de carreteras en el período 2014-2018									
	Miles de euros por cada 1.000 habitantes (1)					Miles de euros por kilómetro de red (*)				
	Administra. Públicas	Estado	Entes territoriales			Administra. Públicas	Estado	Entes territoriales		
			Total	Comunidades Autónomas	Diputaciones y Cabildos			Total	Comunidades Autónomas	Diputaciones y Cabildos
ANDALUCÍA	69,80	43,11	26,69	19,71	6,98	25,65	105,59	11,54	15,91	6,50
ARAGÓN	183,58	146,38	37,20	22,41	14,79	20,54	75,16	5,32	5,09	5,72
ASTURIAS, PRINCIPADO DE	93,17	66,74	26,43	26,43	--	18,99	80,64	6,48	6,48	--
BALEARS, ILLES	65,60	--	65,60	--	65,60	32,24	--	32,24	--	32,24
CANARIAS	44,14	--	44,14	17,96	26,17	22,72	--	22,35	--	13,11
CANTABRIA	167,00	130,38	36,62	36,62	--	37,82	130,88	10,71	10,71	--
CASTILLA-LA MANCHA	147,51	112,64	34,87	18,96	15,91	15,25	61,50	4,45	4,43	4,47
CASTILLA Y LEÓN	178,88	109,02	69,87	46,64	23,23	13,04	46,51	6,14	9,97	3,47
CATALUÑA	45,31	20,66	24,65	16,43	8,22	28,72	87,86	18,36	21,00	14,67
COMUNIDAD VALENCIANA	54,78	27,24	27,54	17,38	10,15	32,58	70,13	21,30	30,91	13,90
EXTREMADURA	72,49	28,45	44,04	23,43	20,61	8,43	18,99	6,20	6,58	5,82
GALICIA	116,85	47,79	69,05	55,55	13,51	17,81	54,34	12,16	27,10	3,72
MADRID, COMUNIDAD DE	35,30	29,04	6,26	6,26	--	70,18	255,01	16,10	16,10	--
MURCIA, REGIÓN DE	72,70	45,76	26,93	26,93	--	31,00	117,27	13,78	13,78	--
NAVARRA, C. FORAL DE	53,30	0,00	53,30	53,30	--	8,93	0,03	9,02	9,02	--
PAÍS VASCO	106,43	--	106,43	--	106,43	56,43	--	57,50	--	57,50
RIOJA, LA	124,01	82,68	41,34	41,34	--	20,85	60,27	9,03	9,03	--
TOTAL	77,09	41,74	35,34	20,34	15,00	21,75	73,87	11,86	13,33	10,32

Fuente: D. G. de Carreteras (M.º de Fomento), consejerías de Comunidades Autónomas y Diputaciones y Cabildos.

(*) En la red de carreteras no se incluye la longitud de caminos vecinales a cargo de ayuntamientos, Ministerio de Defensa y otros organismos.

(1) Población: Padrón municipal a 1 de enero de 2018.

CÁDIZ	ESTADO	A-4	Autovía del Sur	Int. N-4 - Int. CA-33 (p. k. 631,590-669,190)	37,8
CÁDIZ	ESTADO	A-4	Autovía del Sur	Int. N-6 - Int. N-6 (p. k. 627,870-628,360)	0,5
CÁDIZ	ESTADO	A-5	Autovía del Sur	Int. N-6 - Int. N-349 (p. k. 628,360-631,590)	3,1
CÁDIZ	ESTADO	A-48	Autovía Costa de la Luz	Int. CA-33/Enl. A-4 - Int. N-340 Fin tramo común (p. k. 0,000-36,360)	36,5
CÁDIZ	ESTADO	A-7S	Mediterráneo	Int. A-48 Inicio multicarril - Int. AP-7S (p. k. 108,310-133,580)	24,6
CÁDIZ	ESTADO	CA-32	Acceso al Puerto de Santa María	Puerto de Santa María - Enl. AP-4 (p. k. 2,130-4,660)	2,5
CÁDIZ	ESTADO	CA-33	Acceso a Cádiz desde San Fernando	Enl. N-352 - Int. A-48/Enl. A-4 (p. k. 7,410-13,240)	5,8
CÁDIZ	ESTADO	CA-35	Acceso a Cádiz por Puente de la Constitución 1812	Int. AP-4 - Int. CA-36 (p.k.0,000-1,960)	2,0
CÁDIZ	ESTADO	CA-35	Acceso a Cádiz por Puente de la Constitución 1813	Int. AP-4 - Int. CA-36. Fin de tramo (p.k.1,960-7,008)	5,0
CÁDIZ	ESTADO	CA-36	Acceso a Cádiz por Puente José León de Carranza	Int. CA-35 - Puente Carranza (p.k. 0,000-2,060)	2,4
CÁDIZ	CC. AA.	A-381	Jerez-Los Barrios	Completa	89,1
CÁDIZ	CC. AA.	A-382	Jerez a Arcos de la Frontera	Completa	27,2
CÁDIZ	CC. AA.	A-383	Acceso Este a la Línea de la Concepción	A-7 - Zabal	4,9
CÁDIZ	CC. AA.	A-480	Chipiona a Jerez de la Frontera	P.k. 4,210 - Jerez de la Frontera	22,8
CÁDIZ	CC. AA.	A-491	Chipiona a Puerto de Santa María por Rota	P.k. 15,63 - 28,074	12,4
Total Provincia			275,5		
CÓRDOBA	ESTADO	A-4	Autovía del Sur	L. p. Jaén-Córdoba-L. p. Córdoba-Sevilla (p. k. 347,560-435,630)	84,7
CÓRDOBA	ESTADO	A-45	Autovía de Málaga	A-4 - Benamejí (p. k. 0,000-81,280)	83,5
CÓRDOBA	ESTADO	CO-31	Acceso norte a Córdoba	Int. N-432 - Int. A-4. (p.k. 266,000 - 268,917)	2,9
CÓRDOBA	ESTADO	CO-32	Vte. oeste Córdoba y Acceso aeropuerto de Córdoba	Int. A-4 - Int. N-437 (p.k. 0,000 - 6,550)	6,6
CÓRDOBA	CC. AA.	A-318	De Estepa-Carretera Granada-Córdoba por Lucena	A-45 - Cabra	10,0
Total Provincia			187,7		
GRANADA	ESTADO	A-44	Sierra Nevada-Costa Tropical	L. p. Jaén-Granada - Int. A-44A (p. k. 77,880-122,562)	44,5
GRANADA	ESTADO	A-44	Sierra Nevada-Costa Tropical	Enl. A-44A - Enl. A-7 (p.k. 142,158-183,980)	42,8
GRANADA	ESTADO	A-44A	Sierra Nevada-Costa Tropical	Int. A-44 - Int. A-92 (p. k. 115,200-118,690)	3,4
GRANADA	ESTADO	A-44A	Sierra Nevada-Costa Tropical	Int. A-44 - Int. A-92 (p. k. 118,690-142,158)	23,4
GRANADA	ESTADO	A-7S	Mediterráneo	L. p. Málaga-Granada - Taramay (p. k. 302,480-324,980)	21,5
GRANADA	ESTADO	A-7S	Mediterráneo	Int. N-323 - Int. A-44 (p. k. 324,980-328,490)	3,5
GRANADA	ESTADO	A-7S	Mediterráneo	Int. A-44 - Inicio tramo. El Puntalón (p.k. 328,490-336,750)	7,2
GRANADA	ESTADO	A-7S	Mediterráneo	Inicio tramo. El Puntalón - Fin de tramo. Carchuna (p.k. 336,750 - 343,100)	6,1
GRANADA	ESTADO	A-7S	Mediterráneo	Fin de tramo. Carchuna - Inicio tramo (p.k. 343,100-355,000)	9,8
GRANADA	ESTADO	A-7S	Mediterráneo	Inicio tramo - Int. N-340 (p.k. 355,000-355,095)	0,4
GRANADA	ESTADO	A-7S	Mediterráneo	Int. N-340 - Int. N-340 (p. k. 355,000-359,520)	4,5
GRANADA	ESTADO	A-7S	Mediterráneo	Int. N-340 - La Rabita (p.k. 359,520 -373,900)	15,0
GRANADA	ESTADO	A-7S	Mediterráneo	Inicio autovía - L. p. Granada-Almería (p. k. 373,900-377,170)	3,3
GRANADA	ESTADO	GR-14	Acceso oeste al Puerto de Motril	Int. N-323 y A-7S- Int. N-323 (p. k. 0,000-2,426)	2,5
GRANADA	ESTADO	GR-16	Acceso este al Puerto de Motril	Int. A-7 - Enlace N-340 (p.k. 0,000-1,852)	1,9
GRANADA	CC. AA.	A-92	Sevilla - Almería por Granada	L. p. Málaga -L. p. Almería	149,9
GRANADA	CC. AA.	A-92N	Guadix - Límite región Murcia	Guadix - L. p. Almería	81,8
GRANADA	CC. AA.	A-395	Granada a Sierra Nevada	A-44 (Granada) - Fin túnel El Serrallo	4,0
Total Provincia			425,6		
HUELVA	ESTADO	A-49	V CENTENARIO	L. p. Sevilla-Huelva - Frontera Portuguesa (p. k. 31,550-132,860)	101,0
HUELVA	ESTADO	A-66	Ruta de la Plata	L. p. Badajoz-Huelva - L. p. Huelva-Sevilla (p. k. 739,810-759,470)	18,1
HUELVA	ESTADO	H-30	Circunvalación de Huelva	Gta. Cardeña -Inicio puente sobre río Tinto. Int. A-49 _ Int. N-442 (p.k. 8,490-19,100)	10,8
HUELVA	ESTADO	H-31	Acceso a Huelva desde la A-49	Int. A-49 - Huelva. Avda.Andalucía. Huelva N - Enl. H-30 (p. k. 77,680-84,280)	6,6
HUELVA	CC. AA.	A-483	Bollullos del Condado - Matalascañas	A-49 - Almonte	14,1
HUELVA	CC. AA.	A-483	Bollullos del Condado - Matalascañas	Variante de El Rocio	2,3
HUELVA	CC. AA.	A-497	Huelva - Punta Umbria	Completa	16,8
Total Provincia			169,7		
JAÉN	ESTADO	A-32	Linares-Albacete	Enl. A-44 - Int. N-322 (p.k. 0,000-31,650)	31,4
JAÉN	ESTADO	A-4	Autovía del Sur	L. p. Ciudad Real-Jaén - L. p. Jaén-Córdoba (p. k. 244,750-347,560)	92,7
JAÉN	ESTADO	A-44	Sierra Nevada	Enl. A-4. Motril - L. p. Jaén-Granada (p. k. 0,000-77,880)	77,9
JAÉN	CC. AA.	A-316	Autovía del Olivar: Úbeda-Granada-Córdoba	Baeza - Martos	73,4
Total Provincia			275,4		
MÁLAGA	ESTADO	A-45	Málaga	Encinas Reales - Enl. A-7S (p. k. 81,280-142,130)	60,9
MÁLAGA	ESTADO	A-7S	Autovía del Mediterráneo	Fin de peaje -Puerto Banús (p.k. 156,450-175,200)	16,6
MÁLAGA	ESTADO	A-7S	Autovía del Mediterráneo	Fin de peaje - Int. MA-20/Enl. MA-21 (p. k. 178,140-213,570)	37,3
MÁLAGA	ESTADO	A-7S	Autovía del Mediterráneo	AP-7 - Conexión MA-417 (p. k. 225,000-229,500)	6,1
MÁLAGA	ESTADO	A-7S	Autovía del Mediterráneo	Conexión MA-417 - A-357 del Guadalhorce (p. k. 229,500 - 233,000)	3,9
MÁLAGA	ESTADO	A-7S	Autovía del Mediterráneo	Int. A-357 - Int. MA-20/Enl. MA-21 (p.k. 233,000 - 240,000)	11,4
MÁLAGA	ESTADO	A-7S	Autovía del Mediterráneo	Int. MA-20/Enl. MA-21 - Int. MA-20/Enl. MA-21 (p.k. 240,000 - 302,480)	65,4
MÁLAGA	ESTADO	MA-20	Autovía del Mediterráneo	Int. A-7S/ Enl. MA-21 - Int. A-7S/ Enl. MA-21 (p. k. 0,000-12,620)	12,6
MÁLAGA	ESTADO	MA-23	Acceso sur al Aeropuerto de Málaga	MA-20 - Aeropuerto de Málaga (p.k. 0,000 - 1,949)	2,0
MÁLAGA	ESTADO	MA-24	Acceso a Málaga	Int. A-7S - Acceso este de Málaga (p.k. 0,000 - 1,534)	1,9
MÁLAGA	ESTADO	MA-24	Acceso a Málaga	Camino Olias - Int. A-7S (p.k. 6,570 - 7,400)	0,8
MÁLAGA	CC. AA.	A-92	Sevilla a Almería por Granada	L. p. Sevilla - L. p. Granada	49,0
MÁLAGA	CC. AA.	A-92M	Estación de Salinas a Villanueva Cauche	Completa	25,9
MÁLAGA	CC. AA.	A-357	Autovía del Guadalhorce	Casapalma - Málaga	22,2
Total Provincia			315,8		
SEVILLA	ESTADO	A-4	Autopista del Sur	L. p. Córdoba-Sevilla - Int. SE-30 (p. k. 435,625-536,700)	101,6
SEVILLA	ESTADO	A-4	Autopista del Sur	Int. SE-30 - Enl. N-4/Int. AP-4R (p. k. 544,680-558,480)	13,7
SEVILLA	ESTADO	A-49	Autopista V Centenario	Int. N-630/N-630A - L. p. Sevilla-Huelva (p. k. 0,000-31,550)	31,5
SEVILLA	ESTADO	A-66	Autopista Ruta de la Plata	L. p. Huelva-Sevilla - Int. SE-30 (p. k. 759,380-809,740)	50,1
SEVILLA	ESTADO	SE-30	Circunvalación de Sevilla	Enl. A-4 - Enl. SE-20 (p. k. 0,000-22,450)	22,3
SEVILLA	ESTADO	SE-40	Circunvalación de Sevilla	La Rinconada (A-4) - Alcalá de Guadaíra (p. k. 0,000 - 9,110)	9,1
SEVILLA	ESTADO	SE-40	Circunvalación de Sevilla	Alcalá de Guadaíra - Int. A-376 (p.k. 9,110 - 15,070)	6,0
SEVILLA	ESTADO	SE-40	Circunvalación de Sevilla	Coría del Río - Espartinas (p.k. 28,210 - 42,823)	14,6
SEVILLA	CC. AA.	A-92	Sevilla - Almería por Granada	Sevilla(SE-30) - L. p. Málaga	127,6
SEVILLA	CC. AA.	A-376	Sevilla a Utrera	SE-30 - Utrera	23,2
SEVILLA	CC. AA.	A-8009	Acceso Norte a Sevilla	A-8012 - SE-20	6,0
Total Provincia			405,8		

MULTICARRIL

Dependientes del Estado	91,0
Dependientes de la Comunidad Autónoma	103,0
Dependientes de las Diputaciones	19,9
Total	213,9

PROVINCIA	DEPENDENCIA	CARRETERA	DENOMINACIÓN	TRAMO	KILÓMETROS
ALMERÍA	ESTADO	N-340A	Almería a Valencia por Yecla	Enl. AL-11. Inicio multicarril - Int. AL-22. Almería (p. k. 438,240-439,350)	1,1
ALMERÍA	CC. AA.	A-352	De Cuevas de Almanzora a Garrucha	Vera - P.k. 8,680	2,1
ALMERÍA	CC. AA.	A-1051R1	Ramal de carretera Las Losas	Completa	0,3
Total Provincia			3,5		
CÁDIZ	ESTADO	A-7S	Autovía Costa de la Luz	Int. N-340/N350 - Fin multicarril (p. k. 102,400-108,310)	5,9
CÁDIZ	ESTADO	A-7S	Mediterráneo	Int. AP-7S - L. p. Cádiz- Málaga (p. k. 133,580-137,660)	4,2
CÁDIZ	ESTADO	CA-31	Acceso Norte al Puerto de Santa María	Puerto de Santa María - Int. A-4 (p. k. 0,000-2,140)	2,2
CÁDIZ	ESTADO	CA-32	Acceso Sur al Puerto de Santa María	Puerto de Santa María - Int. CA-37 (p. k. 0,000-2,130)	2,1
CÁDIZ	ESTADO	CA-32	Acceso Sur al Puerto de Santa María	Enl. AP-4 - Puerto Real (p. k. 4,660-5,060)	0,4
CÁDIZ	ESTADO	CA-33	Acceso a Cádiz	Inicio tramo, p. k. 0,0 - Enl. N-352 (p. k. 0,000-7,410)	7,4
CÁDIZ	ESTADO	CA-34	Acceso a Gibraltar	Int. A-7S - Int. N-351 (p. k. 0,000-3,110)	3,5
CÁDIZ	ESTADO	CA-37		Int. A-4 - Int. CA-32 (p. k. 0,000-2,130)	2,0
CÁDIZ	ESTADO	N-351	Acceso a La Línea (Inter. N-340 - La Línea)	Inic. Multicarril - Línea de la Concepción. Verja Gibraltar (p. k. 4,470-7,230)	2,7
CÁDIZ	ESTADO	N-357	Acceso Norte al Puerto de Algeciras	Inicio Multicarril - Puerto de Algeciras (p. k. 0,440-2,050)	1,2
CÁDIZ	ESTADO	N-4	Sur	Inicio Multicarril - Int. A-4. Fin Multicarril (p. k. 643,570-644,860)	1,3
CÁDIZ	CC. AA.	A-480	Chipiona a Jerez de la Frontera	Chipiona - P. k. 4,200	4,2
CÁDIZ	CC. AA.	A-491	Chipiona a El Puerto Santa María por Rota	P.k. 28,074 -30,000	1,9
CÁDIZ	CC. AA.	A-2079	Acceso al puerto deportivo de Chipiona	Chipiona - Inicio tramo en obras	0,3
Total Provincia			39,4		
CÓRDOBA	ESTADO	A-4R2		Inicio de tramo - Fin de tramo. Enl. A-4 (p.k. 405,695-406,390)	0,7
CÓRDOBA	CC. AA.	C-431	Córdoba a Lora del Río	Córdoba - Villarrubia	12,0
CÓRDOBA	CC. AA.	A-3050	Ronda Oeste de Córdoba	Completa	5,5
Total Provincia			18,1		
GRANADA	ESTADO	N-432	Badajoz-Granada	Inicio multicarril - Fin multicarril (p. k. 431,315-432,750)	1,4
GRANADA	ESTADO	GR-14	Acceso Oeste al Puerto de Motril	Int. N-323 - Enlace N-340 (p.k. 2,426-2,959)	0,5
GRANADA	CC. AA.	A-92G	Santa Fe a Granada	Completa	9,0
GRANADA	CC. AA.	A-4006	Distribuidor norte de Granada	Completa	2,9
GRANADA	DIPUTACIONES	GR-3211	Granada (A-395) a la Zubia	P.k. 0,000 - p.k. 1,585	1,6
GRANADA	DIPUTACIONES	GR-3417	Maracena-A-92G (Santa Fe) por Albolote y Atarfe	P.k. 0,000 - p.k. 2,485	2,5
Total Provincia			17,8		
HUELVA	ESTADO	H-30	Circunvalación de Huelva	Int. N-431 - Int. N-442 (p. k. 0,000-8,490)	9,0
HUELVA	ESTADO	N-442	Acceso al puerto exterior de Huelva	Inicio Multicarril-Fin Multicarril (p. k. 4,660 - 7,340)	2,7
HUELVA	CC. AA.	A-5053	De Cartaya a El Rompido	P. k. 6,970 - El Rompido	1,1
HUELVA	CC. AA.	A-5076	Acceso a la Antilla desde la N-431	Completa	5,3
Total Provincia			18,2		
JAÉN	CC. AA.	A-316	De Úbeda a carretera Granada-Córdoba	Úbeda - Baeza	3,8
JAÉN	CC. AA.	A-6050	De Jaén a Castillo de Locubín	A-316 - p.K. 1,870	1,9
Total Provincia			5,7		
MÁLAGA	ESTADO	A-45	Málaga	Enl. A-7S - Int. N-331 Málaga (p. k. 166,370-166,820)	0,5
MÁLAGA	ESTADO	A-7S	Mediterráneo	L. p. Cádiz - Málaga - Int. AP-7 (p. k. 137,660-154,170)	16,5
MÁLAGA	ESTADO	MA-22	Acceso al Puerto de Málaga	Int. MA-21 - Acceso al Puerto de Málaga (p. k. 0,000-4,400)	4,4
MÁLAGA	ESTADO	N-331	Málaga	Int. A-45 - Int. A-45 (p.k. 125,270 - 127,380)	2,1
MÁLAGA	CC. AA.	A-356	Casabermeja a Vélez Málaga	A-356R - Torre del Mar	0,5
MÁLAGA	CC. AA.	A-356R	Ramal de la A-356	Completa	1,2
MÁLAGA	CC. AA.	A-404	De Coín a Churriana	Churriana - Los Paseros	2,0
MÁLAGA	CC. AA.	A-7056	Acceso al P. T. A. desde la A-357	Completa	1,9
MÁLAGA	CC. AA.	A-7282	Accesos a Antequera	A-7283 - Antequera	4,7
MÁLAGA	CC. AA.	A-7282	Accesos a Antequera	A-7281 - A-343	1,1
Total Provincia			34,9		
SEVILLA	ESTADO	N-4	Madrid-Sevilla	Inicio tramo. Fin cesión-Fin tramo (p. k. 549,600-552,900)	3,3
SEVILLA	ESTADO	N-630	Gijón a Puerto de Sevilla	Inicio multicarril - Int. N-630A (p. k. 809,250-810,250)	0,9
SEVILLA	ESTADO	N-630	Gijón a Puerto de Sevilla	Enl. SE-30 - Int. SE-30 (p. k. 813,200-817,300)	4,0
SEVILLA	ESTADO	SE-20	Circunvalación de Sevilla	Int. A-4. Sevilla Nordeste-Acceso SE-30. Sevilla Noroeste (p. k. 0,0-10,700)	10,8
SEVILLA	CC. AA.	A-398	Alcalá de Guadaira a Carmona	Alcalá de Guadaira - Viso del Alcor	14,4
SEVILLA	CC. AA.	A-8028	Vía borde de "El Pino"	Completa	4,5
SEVILLA	CC. AA.	A-8033	De A-92 a A-392 por Vial del Zacatín	Alcalá de Guadaira - A-392	3,2
SEVILLA	CC. AA.	A-8057	De San Juan Aznalfarache a Mairena del Aljarafe	Completa	2,8
SEVILLA	CC. AA.	A-8058	De Sevilla a La Puebla del Río	S-30 - T. m. de Coria del Río	8,1
SEVILLA	CC. AA.	A-8062	De Bormujos a Valencina de la Concepción	Bormujos-Gines	1,9
SEVILLA	CC. AA.	A-8066	De San Juan de Aznalfarache a Tomares	A-8058 - A-8082R	0,7
SEVILLA	CC. AA.	A-8068	Vial Metropolitano del Aljarafe	Completa	3,8
SEVILLA	CC. AA.	A-8082R1	Conexión P. I. "El Manchón" a Tomares	Completa	0,7
SEVILLA	CC. AA.	A-8083	Acceso a Sevilla desde la SE-30 por Pte. Alamillo	Completa	1,4
SEVILLA	CC. AA.	SE-3203	Variante de Alcalá de Guadaira		2,7
SEVILLA	DIPUTACIONES	SE-3205	Enlace de la N-IV con la SE-3206 (por Palmorillo)		2,6
SEVILLA	DIPUTACIONES	SE-3206	Ramal de la N-IV - Isla Menor		6,4
SEVILLA	DIPUTACIONES	SE-3403	Castilleja de la Cuesta Tomares		0,7
SEVILLA	DIPUTACIONES	SE-3411	De Guillena a Las Pajanosas		0,6
SEVILLA	DIPUTACIONES	SE-3412	De A-8006 a A-8079 en La Algora		0,3
SEVILLA	DIPUTACIONES	SE-5204	De A-360 a Arahal por Base aérea de Morón		2,2
SEVILLA	DIPUTACIONES	SE-9106	Enlace antigua N-IV (Glorieta Écija) - A-4 (Vte.Écija)		0,3
Total Provincia			76,2		

ARAGÓN

AUTOPISTAS DE PEAJE

Dependientes del Estado	156,7
Total	156,7

PROVINCIA	DEPENDENCIA	CARRETERA	DENOMINACIÓN	TRAMO	KILÓMETROS
HUESCA	ESTADO	AP-2	Zaragoza - Mediterráneo	Lím. prov. Zaragoza-Huesca - L. p. Huesca-Lleida (p.k. 70,810-120,550)	49,7
Total Provincia				49,7	
ZARAGOZA	ESTADO	AP-2	Zaragoza - Mediterráneo	Int. A-2/Enl. N-2/N-2A. Alfajarín - L. prov. Zaragoza-Huesca (p.k. 18,560-70,810)	52,2
ZARAGOZA	ESTADO	AP-68	Bilbao - Zaragoza	L. p. Navarra-Zaragoza - Intersección A-68 (p. k. 237,000-291,830)	54,8
Total Provincia				107,0	

AUTOPISTAS LIBRES Y AUTOVÍAS

Dependientes del Estado	630,9
Dependientes de la Comunidad Autónoma	5,3
Total	636,2

PROVINCIA	DEPENDENCIA	CARRETERA	DENOMINACIÓN	TRAMO	KILÓMETROS
HUESCA	ESTADO	A-2	Nordeste	Int. N-2 Fraga - L. p. Huesca-Lleida (p. k. 431,010-443,690)	12,8
HUESCA	ESTADO	A-22	Lleida-Huesca	L.p. Lleida - Siétamo (p. k. 19,150-94,267)	75,0
HUESCA	ESTADO	A-23	Mudéjar	L. p. Zaragoza-Huesca-Int. N-330. Nueno (p. k. 326,920-375,003)	48,7
HUESCA	ESTADO	A-23	Mudéjar	Int. N-330 Nueno - Int. N-330 Congosto (p. k. 375,003 - 378,189)	3,2
HUESCA	ESTADO	A-23	Mudéjar	Int. N-330 Arguis - Int. N-330 A. de Monrepos (p. k. 381,375 - 384,526)	3,2
HUESCA	ESTADO	A-23	Mudéjar	Int. N-330 - Int. N-330. Enl. Lanave (p.k. 390,000 -394,500)	4,5
HUESCA	ESTADO	A-23	Mudéjar	Sabiñánigo (sur) - Sabiñánigo (este) (P.K. 403,293 - 406,281)	3,0
HUESCA	ESTADO	A-23	Mudéjar	Sabiñánigo (oeste) - Jaca (este) (p. k. 413,400-424,108)	10,7
Total Provincia				161,0	
TERUEL	ESTADO	A-23	Mudéjar	L. p. Castellón-Teruel - L. p. Teruel-Zaragoza (p. k. 62,580-202,600)	140,1
Total Provincia				140,1	
ZARAGOZA	ESTADO	A-2	Nordeste	L. p. Soria-Zaragoza - Int. AP-2/Enl. N-2/N-2A (p. k. 180,790-340,300)	159,5
ZARAGOZA	ESTADO	N-2	Nordeste	Enl. Z-40 - Int. N-2A (p. k. 326,900-329,580)	2,7
ZARAGOZA	ESTADO	A-21	Autovía de los Pirineos	L.p. Navarra-Zaragoza - Fin de tramo. Tiermas (p.k. 51,809-56,119)	4,3
ZARAGOZA	ESTADO	A-21	Autovía de los Pirineos	Inicio tramo Sigües - Enl. N-240 (p.k. 62,680-72,679)	10,7
ZARAGOZA	ESTADO	A-23	Mudéjar	L. p. Teruel-Zaragoza - Enl. Z-40 Zaragoza (p. k. 202,600-277,600)	75,0
ZARAGOZA	ESTADO	A-23	Mudéjar	Int. Z-40/Enl. A-2 - L. p. Zaragoza-Huesca (p. k. 291,300-326,920)	35,7
ZARAGOZA	ESTADO	A-68	Autovía del Ebro	Int. N-232 - Enl. Z-40 Zaragoza (p. k. 223,820-233,170)	9,2
ZARAGOZA	ESTADO	A-68	Autovía del Ebro	Enl. AP-68 - Fin variante de Casetas (p.k.246,180-255,100)	9,1
ZARAGOZA	ESTADO	A-68	Autovía del Ebro	Int. A-68 - Zaragoza (p.k. 291,830-294,900)	3,1
ZARAGOZA	ESTADO	Z-40	Circunvalación de Zaragoza	Enl. A-2/A-23 - Int. A-2 (p. k. 13,560-34,040)	20,5
ZARAGOZA	CC. AA.	ARA-A1	Quinto cinturón de Zaragoza	De A-2 a N-232	5,3
Total Provincia				335,0	

MULTICARRIL

Dependientes del Estado	43,7
Dependientes de la Comunidad Autónoma	9,4
Dependientes de las Diputaciones	3,2
Total	56,3

PROVINCIA	DEPENDENCIA	CARRETERA	DENOMINACIÓN	TRAMO	KILÓMETROS
TERUEL	ESTADO	N-223	Acceso a Teruel	Int. N-234 - Inicio multicarril-Teruel (Fin multicarril) (p. k. 0,0-1,030)	1,0
TERUEL	ESTADO	N-223	Acceso a Teruel	Teruel. Inicio multicarril - Int. A Alcañiz. Teruel. Fin multicarril	0,3
Total Provincia				1,3	
ZARAGOZA	ESTADO	A-68	Bilbao-Zaragoza	Enl. Z-40 Zaragoza- Zaragoza (p. k. 233,170-234,600)	1,5
ZARAGOZA	ESTADO	A-68	Bilbao-Zaragoza	Fin variante de Casetas - Int. N-232(p.k.291,830-294,900)	14,0
ZARAGOZA	ESTADO	N-232	Vinaroz a Santander	Zaragoza - Inicio cesión Casetas (p. k. 242,600-253,265)	10,7
ZARAGOZA	ESTADO	N-330	Alicante a Francia por Zaragoza	Inicio multicarril - Zaragoza (p. k. 482,710-491,000)	8,4
ZARAGOZA	ESTADO	N-330	Alicante a Francia por Zaragoza	Zaragoza - Int. A-23 (p. k. 502,200-510,250)	7,9
ZARAGOZA	CC. AA.	A-120	Plaza	De N-125 a A-2	3,3
ZARAGOZA	CC. AA.	A-122	Figueruelas - La Almunia Doña Godina	Figueruelas (Int. A-68 - Pedrola)	3,5
ZARAGOZA	CC. AA.	A-125	Tudela - Ayerbe	Egea de los Caballeros - Polígono V	2,6
ZARAGOZA	DIPUTACIONES	CV-624	La Cartuja a la Puebla de Albornót	La Cartuja a PTR	3,2
Total Provincia				55,0	

ASTURIAS, PRINCIPADO

AUTOPISTAS DE PEAJE

Dependientes del Estado	21,9
Total	21,9

PROVINCIA	DEPENDENCIA	CARRETERA	DENOMINACIÓN	TRAMO	KILÓMETROS
ASTURIAS	ESTADO	AP-66	Campomanes - León	Int. A-66.Campomanes - Lim. prov. Asturias-León (p. k. 65,100-86,850)	21,9

AUTOPISTAS LIBRES Y AUTOVÍAS

Dependientes del Estado	357,7
Dependientes de la Comunidad Autónoma.....	74,5
Total	432,1

PROVINCIA	DEPENDENCIA	CARRETERA	DENOMINACIÓN	TRAMO	KILÓMETROS
ASTURIAS	ESTADO	A-63	Autovía Oviedo-La Espina	Int. A-66. Oviedo Sur- La Espina (p. k. 0,340-30,650)	30,3
ASTURIAS	ESTADO	A-64	Autovía Villaviciosa-Oviedo	Int. A-8. Villaviciosa - Enl. A-66 (p. k. 0,000-31,850)	32,1
ASTURIAS	ESTADO	A-66	Ruta de la Plata	Serín Int. A-8 - Campomanes (p. k. 11,240-65,100)	54,0
ASTURIAS	ESTADO	A-8	Autopista del Cantábrico	Asturias - Pendueles (p.k. 273,550 - 285,300)	12,0
ASTURIAS	ESTADO	A-8	Autopista del Cantábrico	Pendueles - San Roque de Acebal (p.k. 285,300 - 290,700)	5,4
ASTURIAS	ESTADO	A-8	Autopista del Cantábrico	San Roque de Acebal - Muros de Nalón (p. k. 290,700-424,696)	133,6
ASTURIAS	ESTADO	A-8	Autopista del Cantábrico	Muros de Nalón - Las Dueñas (p. k. 424,696-433,756)	8,3
ASTURIAS	ESTADO	A-8	Autopista del Cantábrico	Las Dueñas - Int. N-632. Luarca (p. k. 433,756 - 465,030)	30,8
ASTURIAS	ESTADO	A-8	Autopista del Cantábrico	Int. N-632.Luarca - Inicio tramo (p. k. 465,030 - 474,059)	9,3
ASTURIAS	ESTADO	A-8	Autopista del Cantábrico	Inicio tramo - L. p. Asturias-Lugo (p. k. 474,059-505,540)	30,6
ASTURIAS	ESTADO	AI-81	Acceso Este a Avilés	Avilés - Int. A-8 (p. k. 1,680-5,020)	3,3
ASTURIAS	ESTADO	AI-82	Acceso Este a Avilés	Enl. A-8 - Aeropuerto de Asturias (p. k. 0,000-2,160)	2,1
ASTURIAS	ESTADO	GJ-81	Acceso Sur a Gijón	Gijón - Lloreda (p. k. 1,500-4,380)	2,9
ASTURIAS	ESTADO	O-11	Acceso este a Oviedo	Fozandeli - Enl. A-66 (p.k. 0,000 - 1,410)	1,4
ASTURIAS	ESTADO	O-12	Acceso sur a Oviedo	Conex. N-630. Oviedo. Plaza Castilla - Enl.A-66. Oviedo sur (p.k. 0,224 - 1,360)	1,1
ASTURIAS	ESTADO	O-14	Acceso norte a Oviedo	Matalablina - Rubin (p. k. 25,500-25,980)	0,5
ASTURIAS	CC. AA.	AS-I	Mieres-Gijón	Tramos I, II, III y IV	33,4
ASTURIAS	CC. AA.	AS-II	Oviedo-Gijón	Oviedo-Porceyo	20,8
ASTURIAS	CC. AA.	AS-17	Avilés-Riaño	Coruño - Glorieta AS-266	3,5
ASTURIAS	CC. AA.	AS-17	Avilés-Riaño	Glorieta AS-266 - El Quesu	3,3
ASTURIAS	CC. AA.	AS-17	Avilés-Riaño	San Miguel de la Barreda - Riaño	8,8
ASTURIAS	CC. AA.	AS-117	Riaño-Puerto de Tarna	Riaño-Sama	4,7

MULTICARRIL

Dependientes del Estado	5,4
Dependientes de la Comunidad Autónoma	7,0
Total	12,4

PROVINCIA	DEPENDENCIA	CARRETERA	DENOMINACIÓN	TRAMO	KILÓMETROS
ASTURIAS	ESTADO	N-632A	Ribadesella a Luarca por Gijón y Avilés	Enlace N-633 - Avilés. Fin multicarril (p. k. 96,750-98,260)	1,5
ASTURIAS	ESTADO	N-634	S. Sebastián a Santiago Compostela	Int. A-8 - Int. N-632 Llovio (p. k. 325,510-326,910)	1,4
ASTURIAS	ESTADO	N-641	Ronda interior de Gijón	Enl. GJ-81 - Glorieta accesos El musel (p. k. 0,000 - 2,510)	2,5
ASTURIAS	CC. AA.	AS-II	Oviedo - Gijón	Porceyo - Roces	3,9
ASTURIAS	CC. AA.	OV-6	Accesos a Oviedo	Desde la A-66 por Santullano	1,1
ASTURIAS	CC. AA.	OV-7	Accesos al H.U.C.A.		1,0
ASTURIAS	CC. AA.	SI-17	Accesos As-II	Desde Lugones	1,0

BALEARS, ILLES

AUTOPISTAS LIBRES Y AUTOVÍAS

Dependientes de los Consejos Insulares	93,5
Total	93,5

PROVINCIA	DEPENDENCIA	CARRETERA	DENOMINACIÓN	TRAMO	KILÓMETROS
BALEARS	C. Insular	Ma-1	Eje de poniente	Palma -Peguera	15,9
BALEARS	C. Insular	Ma-13	Eje central	Palma-Sa Pobla	40,5
BALEARS	C. Insular	Ma-19	Eje de levante	Palma-Llucmajor	25,5
BALEARS	C. Insular	Ma-20	Vía de cintura de Palma	Vía de cintura de Palma	11,7

MULTICARRIL

Dependientes de los Consejos Insulares	97,1
Total	97,1

PROVINCIA	DEPENDENCIA	CARRETERA	DENOMINACIÓN	TRAMO	KILÓMETROS
BALEARS	C. Insular	Ma-11	Palma de Mallorca - Soller	Palma de Mallorca - Polígono Son Castelló	1,0
BALEARS	C. Insular	Ma-14	Santanyi-Manacor	Travesis de Manacor	1,4
BALEARS	C. Insular	Ma-15	Palma-Cala Rajada	Palma-Manacor	45,8
BALEARS	C. Insular	Ma-15	Palma-Cala Rajada	Capdepera-Cala Rajada	1,1
BALEARS	C. Insular	Ma-15 B	Travesía de Capdepera	Travesía de Capdepera	0,5
BALEARS	C. Insular	Ma-15 D	Travesía de Son Ferriol	Ma-15 - Ma-30	0,7
BALEARS	C. Insular	Ma-19	Eje de levante	Aduanas - C/ Joan Maragall	1,7
BALEARS	C. Insular	Ma-19 A	Palma-Portopetro	Ronda de Llucmajor	2,6
BALEARS	C. Insular	Ma-1 C	Palma al Port d'Andratx	Son Caliu (Calviá)	0,8
BALEARS	C. Insular	Ma-1110	Palma a Valldemosa	Ma-20 - Univ. de Illes Balears	4,5
BALEARS	C. Insular	Ma-4020	C-719 a PM-V101-5	Travesía de Manacor	1,0
BALEARS	C. Insular	Ma-1013	Ma-1 - Santa Ponça	Ma-1 - Playa	1,2
BALEARS	C. Insular	Ma-1014	Ma-1 - Ma-1015	Ma-1 - Polígono De Son Bugadelles	1,4
BALEARS	C. Insular	Ma-30	Ma-19 - Ma-13		1,9
BALEARS	C. Insular	Ma-30	Ma-19 - Ma-13		2,4
BALEARS	C. Insular	RM	Ronda de Maó	P. k. 0,000 - 2,510	2,5
BALEARS	C. Insular	RC2	Ronda Sud Ciutadella		3,7
BALEARS	C. Insular	EI-10	Primer cinturón Ibiza		2,0
BALEARS	C. Insular	EI-20	Segundo cinturón Ibiza		4,0
BALEARS	C. Insular	EI-600	Ibiza-San Antonio		13,0
BALEARS	C. Insular	EI-800	Acceso Aeropuerto		4,0

CANTABRIA

AUTOPISTAS LIBRES Y AUTOVÍAS

Dependientes del Estado 254,9
Total **254,9**

PROVINCIA	DEPENDENCIA	CARRETERA	DENOMINACIÓN	TRAMO	KILÓMETROS
CANTABRIA	ESTADO	A-67	Cantabria-Meseta	L. p. Palencia-Cantabria - Int. A-8 Inicio tramo común (p. k. 117,15-181,810)	64,7
CANTABRIA	ESTADO	A-67	Cantabria-Meseta	Int. A-8 Fin tramo común - Int. S-10 (p. k. 182,610-205,100)	22,3
CANTABRIA	ESTADO	A-8	Autopista del Cantábrico	L. p. Bizkaia-Cantabria - Int. S-10 (p. k. 139,270-199,500)	60,0
CANTABRIA	ESTADO	A-8	Autopista del Cantábrico	Int. S-10 - Int. A-67 (p.k. 199,500-227,110)	27,9
CANTABRIA	ESTADO	A-8	Autopista del Cantábrico	Int. A-67 - L.p. Cantabria-Asturias (p. k. 227,110-273,550)	46,1
CANTABRIA	ESTADO	S-10	Acceso Este a Santander	Enl. N-623A. Santander - Int. A-8 (p. k. 0,000 - 14,500)	14,6
CANTABRIA	ESTADO	S-20	Acceso Oeste a Santander	Santander - Int. A-67 (p. k. 0,000-5,390)	6,1
CANTABRIA	ESTADO	S-21	Distribuidor La Marga - La Albericia	Int. N-623 - Int. N-611 (p.k. 0,000-0,390)	0,4
CANTABRIA	ESTADO	S-30	Ronda de la Bahía de Santander	Enl. S-20 - Enl. S-10 (p. k. 0,000-13,214)	12,9

MULTICARRIL

Dependientes del Estado..... 3,0
Total **3,0**

PROVINCIA	DEPENDENCIA	CARRETERA	DENOMINACIÓN	TRAMO	KILÓMETROS
CANTABRIA	ESTADO	N-623	Santander a Burgos	Int. N-623 - Fin multicarril. Peñacastillo (p. k. 148,190-150,070)	1,9
CANTABRIA	ESTADO	N-623	Santander a Burgos	Inicio multicarril. Santander-Enl. S-10. Santander (p. k. 151,030-152,420)	1,1

CASTILLA - LA MANCHA

AUTOPISTAS DE PEAJE

Dependientes del Estado	214,1
Total	214,1

PROVINCIA	DEPENDENCIA	CARRETERA	DENOMINACIÓN	TRAMO	KILÓMETROS
CUENCA	ESTADO	AP-36	Ocaña-La Roda	L. p. Toledo-Cuenca - L. p. Cuenca-Albacete (p. k.72,190-122,020)	49,8
Total Provincia			49,8		
GUADALAJARA	ESTADO	R-2	Madrid-Guadalajara	Lím. prov. Madrid-Guadalajara- Int. A-2. Guadalajara N. (p. k. 37,510-61,500)	24,0
Total Provincia			24,0		
TOLEDO	ESTADO	AP-36	Ocaña-La Roda	Inters. R-4 - L. p. Toledo-Cuenca (p. k. 0,000-72,190)	75,4
TOLEDO	ESTADO	AP-41	Madrid-Toledo-Córdoba	L. p. Madrid-Toledo - Inters. A-40 (p. k. 11,110-47,610)	36,5
TOLEDO	ESTADO	R-4	Madrid-Ocaña	L. p. Madrid-Toledo - L. p. Toledo- Madrid (p. k. 17,880-30,850)	13,0
TOLEDO	ESTADO	R-4	Madrid-Ocaña	L. p. Madrid-Toledo - Enl. 9 A-4/AP-36 (p. k. 37,280-52,680)	15,4
Total Provincia			140,3		

AUTOPISTAS LIBRES Y AUTOVÍAS

Dependientes del Estado	1.365,7
Dependientes de la Comunidad Autónoma	236,5
Total	1.602,3

PROVINCIA	DEPENDENCIA	CARRETERA	DENOMINACIÓN	TRAMO	KILÓMETROS
ALBACETE	ESTADO	A-30	Autovía Murcia	Int. A-31. Albacete - L. p. Albacete-Murcia (p. k. 0,440-84,130)	82,5
ALBACETE	ESTADO	A-31	Autovía Alicante	L. p. Cuenca- Albacete - L. p. Albacete-Alicante (p. k. 29,790-165,540)	135,4
ALBACETE	ESTADO	A-35	Almansa-Xátiva	Int. A-31 - L. p. Albacete-Valencia (p. k. 0,000-8,780)	8,9
ALBACETE	ESTADO	AP-36	Ocaña-La Roda	L. p. Cuenca-Albacete - Int. A-31 (p.k. 143,910-147,030)	3,1
ALBACETE	ESTADO	A-43	Extremadura-Comunidad Valenciana	L. p. Ciudad Real-Albacete - L.p. Albacete-Cuenca (p. k. 106,905-141,073)	34,2
ALBACETE	ESTADO	N-322	Córdoba-Valencia	Inicio autovía - Pinares del Júcar (p. k. 347,200-361,750)	15,0
Total Provincia			279,2		
CIUDAD REAL	ESTADO	A-4	Autovía del Sur	L. p. Toledo-Ciudad Real - L. p. Ciudad Real - Jaén (p. k. 133,740- 244,750)	112,6
CIUDAD REAL	ESTADO	A-4A		Enl. A-4. Santa Cruz de Mudela - Enl. A-4 Sta. Cruz Mudela (p.k. 213,100 - 214,900)	3,7
CIUDAD REAL	ESTADO	A-41	Ciudad Real - Puertollano	Int. N-430 - Int. Pt-10 (p. k. 161,150-196,860)	35,7
CIUDAD REAL	ESTADO	A-43	Extremadura-Comunidad Valenciana	Int. A-41. p. k. 0 - L. p. Ciudad Real y Albacete (p. k. 0,000-106,905)	106,9
CIUDAD REAL	ESTADO	PT-10	Acceso urbano a Puertollano	Enl. A-41.Argamasilla Cva.-Fin autovía.Glorieta Puertollano (p.k.0,000-2,850)	2,9
CIUDAD REAL	CC. AA.	CM-42	Autovía de los Viñedos	L. p. Toledo (Villafranca de los Caballeros) - Int. A-43 (Tomelloso)	50,7
CIUDAD REAL	CC. AA.	CM-45	Av. IV Centenario	Int. A-41 (Ciudad Real) - Int. CM-412 (Almagro)	30,2
Total Provincia			342,7		
CUENCA	ESTADO	A-3	Autovía del Este	L. p. Madrid-Cuenca - L. p. Cuenca-Valencia (p. k. 70,570-247,580)	176,3
CUENCA	ESTADO	A-31	Madrid a Alicante	Int. A-3 - L. p. Cuenca-Albacete (p. k. 0,000-29,790)	30,3
CUENCA	ESTADO	AP-36	Ocaña - La Roda	L.p. Toledo-Cuenca - L.P. Cuenca - Albacete (p.k. 122,020 -143,910)	21,9
CUENCA	ESTADO	A-40	Autovía de la Meseta Sur	L.P. Toledo-Cuenca - Int. A-3 (p. k. 220,700-227,200)	6,5
CUENCA	ESTADO	A-40	Autovía de la Meseta Sur	Int. A-3 - Fin de tramo. Inicio cesión (p. k. 230,200-309,030)	78,5
CUENCA	ESTADO	A-43	Extremadura - Comunidad Valenciana	L.p. Albacete-Cuenca - Int. A-3 (p. k. 141,073-175,110)	32,8
Total Provincia			346,2		
GUADALAJARA	ESTADO	A-2	Autovía del Nordeste	L. p. Madrid-Guadalajara -L. p. Guadalajara-Soria (p. k. 38,760-139,460)	99,7
GUADALAJARA	CC. AA.	CM-10	Ronda de Guadalajara	Enlace A-2 (Guadalajara) - Int. CM-101 (Guadalajara)	4,2
GUADALAJARA	CC. AA.	CM-10	Vía de Conexión de Poligonos	Int. CM-101 (Guadalajara) - Enlace N-320 (Guadalajara)	5,1
Total Provincia			108,9		
TOLEDO	ESTADO	A-4	Sur	L. p. Madrid-Toledo - L. p. Toledo-Madrid (p. k. 35,310-45,230)	9,8
TOLEDO	ESTADO	A-4	Sur	L. p. Madrid-Toledo - L. p. Toledo-Ciudad Real (p. k. 52,030-133,740)	81,5
TOLEDO	ESTADO	A-40	Maqueda-Toledo-Cuenca-Teruel	Int. A-5 - Conexión TO-21 y N-403 (p. k. 89,260-117,600)	28,5
TOLEDO	ESTADO	A-40	Maqueda-Toledo-Cuenca-Teruel	Inicio tramo - Int. AP-41 (p. k. 118,680-141,070)	22,5
TOLEDO	ESTADO	A-40	Maqueda-Toledo-Cuenca-Teruel	Ocaña (R-4) - Int. A-4 (p. k.180,100-184,000)	3,9
TOLEDO	ESTADO	A-40	Maqueda-Toledo-Cuenca-Teruel	A-4 - L.p. Toledo-Cuenca (p.k. 184,000 - 220,700)	36,7
TOLEDO	ESTADO	A-42	Toledo	L. p. Madrid-Toledo - Int. CM-42 (p. k. 30,520-77,470)	46,0
TOLEDO	ESTADO	A-5	Suroeste	L. p. Madrid-Toledo - L. p. Toledo-Cáceres (p. k. 37,280-168,090)	134,3
TOLEDO	ESTADO	TO-21	Acceso Oeste a Toledo	Int. A-40 - Int. CM-40 (p. k. 0,000-5,750)	5,8
TOLEDO	ESTADO	TO-22	Acceso Oeste a Toledo desde la A-41	Int. A-40 - Enl. A-42 (p. k. 0,000 -9,750)	9,8
TOLEDO	CC. AA.	CM-40	Ronda Suroeste	Enlace A-40 (Bargas) - Enlace CM-42 (Toledo)	23,4
TOLEDO	CC. AA.	CM-41	Av. de la Sagra . Tramo I	Enlace A-5 (Valmojado) - Enlace CM-43 (Illescas)	29,7
TOLEDO	CC. AA.	CM-42	Autovía de los Viñedos	A-42 p.k. 77,470 (Burguillos) - L.P. Ciudad Real (Herencia)	75,9
TOLEDO	CC. AA.	CM-43	Av. de la Sagra. Tramo II. Ramal I	Enlace CM-43 (Illescas) - Int. CM-4001 (Añover de Tajo)	17,3
Total Provincia			525,2		

MULTICARRIL

Dependientes del Estado	16,4
Dependientes de la Comunidad Autónoma	7,8
Total	24,1

PROVINCIA	DEPENDENCIA	CARRETERA	DENOMINACIÓN	TRAMO	KILÓMETROS
ALBACETE	CC.AA.	CM-3203	Autovía de los Llanos	Int. AB-20 (Albacete) - Glorieta P.Aeronáutico y Logístico (p.k. 1,261-5,226)	4,0
Total Provincia			4,0		

PROVINCIA	DEPENDENCIA	CARRETERA	DENOMINACIÓN	TRAMO	KILÓMETROS
CIUDAD REAL	ESTADO	N-430	Badajoz a Valencia por Almansa	Inicio multicarril Ciudad Real -Fin doble c. Ciudad R. (p. k. 306,676-309,240)	2,5
CIUDAD REAL	ESTADO	N-430C	Badajoz a Valencia por Almansa	Int. N-430. Ciudad Real - Int. Puerta Sta. María (p.k. 0,000 - 0,715)	1,7
CIUDAD REAL	ESTADO	N-430C	Badajoz a Valencia por Almansa	Int. Puerta Sta. María - Int. N-430. Ciudad Real (p.k. 0,715- 2,800)	1,4
CIUDAD REAL	CC. AA.	CM-4173	Ramal de Miguelturra	P.k. 3.700 - A-43 (p.k. 0.000 (Ciudad Real)	1,7
CIUDAD REAL	CC. AA.	CM-4174	Ciudad Real - Miguelturra	De Avda. Calvo Sotelo carretera Valdepeñas a A-43 (p.k. 0,000) Ciudad Real	0,5
CIUDAD REAL	CC. AA.	CM-9420	Accesos a aeropuerto	A-41 - Aeropuerto de Ciudad Real	1,6
Total Provincia			9,3		

GUADALAJARA	ESTADO	N-320	Guadalajara-Cuenca-Albacete	Inicio multicarril. Guadalajara - Enl. A-2 (p. k. 271,730-272,420)	0,7
Total Provincia			0,7		

TOLEDO	ESTADO	N-502	Ávila a Córdoba	Talavera de la Reina. (p. k. 114,470-115,310)	0,8
TOLEDO	ESTADO	N-502	Ávila a Córdoba	Talavera de la Reina. (p. k. 117,100-118,730)	1,6
TOLEDO	ESTADO	TO-20	Circunvalación de Toledo	Enl. A-42 - Inicio cesión Ayuntamiento Toledo (p.k. 0,000 - 0,653)	0,7
TOLEDO	ESTADO	TO-23	Acceso Este a Toledo	Inicio de tramo - Int. N-400 (p. k. 0,000-7,080)	7,2
Total Provincia			10,2		

CASTILLA Y LEÓN

AUTOPISTAS DE PEAJE

Dependientes del Estado	201,0
Total	201,0

PROVINCIA	DEPENDENCIA	CARRETERA	DENOMINACIÓN	TRAMO	KILÓMETROS
ÁVILA	ESTADO	AP-51	AP-6 Conexión con Ávila	Lím. prov. Segovia-Ávila-Inters. A-51 (p. k. 85,110-104,900)	19,7
ÁVILA	ESTADO	AP-6	Villalba - Villacastín - Adanero	Lím. prov. Segovia-Ávila - L. p. Ávila-Segovia (p. k. 88,030-92,280)	4,2
ÁVILA	ESTADO	AP-6	Villalba - Villacastín - Adanero	Lím. prov. Segovia-Ávila - Inters. A-6 Adanero (p. k. 96,030-109,610)	13,5
Total Provincia			37,4		
BURGOS	ESTADO	AP-68	Bilbao-Zaragoza	L. p. Álava-Burgos- L. p. Burgos-La Rioja (p. k. 77,470-77,960)	0,5
Total Provincia			0,5		
LEÓN	ESTADO	AP-66	Campomanes - León	L. p. León-Asturias-Enl. AP-71 (p. k. 86,850-141,100)	56,2
LEÓN	ESTADO	AP-71	León-Astorga	Enl. A-66 (Int. LE-30) - Fin multicarril (p. k. 0,000-37,430)	37,5
Total Provincia			93,7		
SEGOVIA	ESTADO	AP-51	AP-6 Conexión con Ávila	Int. AP-6 - L. p. Segovia- Ávila (p. k. 80,830-85,110)	4,3
SEGOVIA	ESTADO	AP-6	Villalba - Villacastín - Adanero	L. p. Madrid-Segovia - L. p. Segovia-Ávila (p. k. 53,660-88,030)	34,3
SEGOVIA	ESTADO	AP-6	Villalba - Villacastín - Adanero	L. p. Ávila-Segovia - L. p. Segovia-Ávila (p. k. 92,280-96,030)	3,7
SEGOVIA	ESTADO	AP-61	San Rafael-Segovia	Int. AP-6- San Rafael - Segovia (p. k. 61,000-88,610)	27,2
Total Provincia			69,5		

AUTOPISTAS LIBRES Y AUTOVÍAS

Dependientes del Estado	1.897,3
Dependientes de la Comunidad Autónoma.....	282,1
Total	2.179,4

PROVINCIA	DEPENDENCIA	CARRETERA	DENOMINACIÓN	TRAMO	KILÓMETROS
ÁVILA	ESTADO	A-50	Ávila-Salamanca	Int. A-51 - L. p. Ávila-Salamanca (p. k. 0,840-54,450)	53,5
ÁVILA	ESTADO	A-20	Circunvalación Ávila	Int. AP-51 - Int. N-110 (p. k. 0,000-9,660)	9,8
ÁVILA	ESTADO	A-6	Noroeste	Int. AP-6. Adanero-L. p. Ávila-Segovia (p. k. 110,570-124,240)	13,6
ÁVILA	ESTADO	A-6	Noroeste	L. p. Segovia-Ávila - L. p. Ávila-Valladolid (p. k. 126,860-137,000)	10,0
Total Provincia			87,0		
BURGOS	ESTADO	AP-1	Burgos - Armiñón	Int. A-1-Enl. Burgos - L. p. Burgos-Álava (p. k. 1,650-77,200)	75,8
BURGOS	ESTADO	A-1	Autovía del Norte	L.p. Segovia-Burgos - Int. Ap-1 (p.k. 140,820-242,670)	103,9
BURGOS	ESTADO	A-1	Autovía del Norte	Int. AP-1 - Int. N-1 y BU-30 (p. k. 242,670-246,890)	4,2
BURGOS	ESTADO	A-1	Autovía del Norte	Int. N-1 y BU-30 - Int. AP-1 (p. k. 246,890-253,000)	5,7
BURGOS	ESTADO	A-1	Autovía del Norte	L. p. Álava-Burgos - L. p. Burgos-Álava (p. k. 329,470-337,030)	7,7
BURGOS	ESTADO	A-11	Autovía del Duero	Int. N-122 - Castriello de la Vega (p.k. 105,996-119,300)	14,2
BURGOS	ESTADO	A-62	Castilla	Int. BU-30 - L. p. Burgos-Palencia (p. k. 7,600-40,710)	33,5
BURGOS	ESTADO	A-62	Castilla	L. p. Palencia-Burgos - L. p. Burgos-Palencia (p. k. 46,480-48,950)	2,5
BURGOS	ESTADO	A-73	Burgos-Aguilar de Campo	Var. Quintanilla de Vivar - Quintanilla (p.k. 1,174-10,055)	10,6
BURGOS	ESTADO	BU-11	Acceso Sur a Burgos	Enl. N-1A - Int. A-1 (p. k. 3,050-4,140)	1,1
BURGOS	ESTADO	BU-30	Circunvalación de Burgos	Inicio tramo - Int. A-1 (p. k. 0,000-25,970)	27,7
BURGOS	ESTADO	BU-30R	Circunvalación de Burgos	Inicio tramo - Int. A-231nl. N-120 (p.k. 9,200-11,000)	1,7
BURGOS	CC. AA.	A-231	Autovía del Camino de Santiago	Osorno-Burgos (Límite provincia Palencia-Burgos)	46,8
Total Provincia			335,1		
LEÓN	ESTADO	A-6	Noroeste	L. p. Zamora-León - L. p. León - Lugo (p. k. 277,290-430,860)	153,8
LEÓN	ESTADO	A-60	Valladolid - León	Enl. N-601 - Enl.LE-30. León (p. k.103,600 -131,000)	27,7
LEÓN	ESTADO	A-66	Ruta de la Plata	Int. AP-66 - L. p. León-Zamora (p. k. 143,100-196,310)	53,2
LEÓN	ESTADO	LE-11	Acceso sur a León	Fin multicarril - Int. A-231 (p. k. 1,350-8,350)	7,0
LEÓN	ESTADO	LE-30	Circunvalación de León	Enl. A-60 - Enl. A-66/Int. AP-71 (p. k. 0,000-9,990)	10,4
LEÓN	CC. AA.	A-231	Autovía del Camino de Santiago	N-630 a Límite provincia de Palencia	55,8
LEÓN	CC. AA.	CL-631	Ponferrada-Villablino	Cubillos del Sil - Torero	12,4
Total Provincia			320,2		
PALENCIA	ESTADO	A-62	Autovía de Castilla	L. p. Burgos-Palencia - L. p. Palencia-Burgos (p. k. 40,710-46,480)	5,9
PALENCIA	ESTADO	A-62	Autovía de Castilla	L. p. Burgos-Palencia - L. p. Palencia-Valladolid (p. k. 48,950-100,870)	52,0
PALENCIA	ESTADO	A-65	Benavente - Palencia	Int. A-67 - Int. N-610 (p. k. 0,230-11,380)	11,1
PALENCIA	ESTADO	A-67	Cantabria-Meseta	Int. A-62 - L.P. Palencia-Cantabria (p. k. 0,000 - 117,150)	119,3
PALENCIA	ESTADO	P-11	Acceso Sur a Palencia	Int. A-67 - Palencia (p. k. 0,000-4,800)	5,1
PALENCIA	CC. AA.	A-231	Autovía del Camino de Santiago	Límite provincia de León a Límite provincia de Burgos	54,5
PALENCIA	CC. AA.	A-610	Palencia (A-62)	Autovía de Palencia a Magaz (A-62)	7,6
Total Provincia			255,4		
SALAMANCA	ESTADO	A-50	Ávila-Salamanca	L. p. Ávila-Salamanca - Salamanca (p. k. 54,450-100,135)	47,3
SALAMANCA	ESTADO	A-62	Autovía de Castilla	L. p. Zamora-Salamanca -Int. N-620 (p. k. 205,410-350,650)	144,3
SALAMANCA	ESTADO	A-66	Ruta de la Plata	El cubo de la tierra del vino - Int. A-62 (p. k. 310,122-336,500)	27,3
SALAMANCA	ESTADO	A-66	Ruta de la Plata	Int. N-620/N-630 - L.p. Salamanca-Cáceres (p. k.339,850-425,000)	81,5
Total Provincia			300,4		
SEGOVIA	ESTADO	A-1	Autovía de Norte	L. p. Madrid-Segovia - L. p. Segovia-Burgos (p. k. 95,600-140,820)	44,4
SEGOVIA	ESTADO	A-6	Autovía del Noroeste	L. p. Ávila-Segovia - L. p. Segovia-Ávila (p. k. 124,240-126,860)	2,7
SEGOVIA	CC. AA.	A-601	Av. de los Pinares (Valladolid-Segovia)	Límite provincia de Valladolid - Segovia (SG-20)	64,5
Total Provincia			111,5		

SORIA	ESTADO	A-11	Autovía del Duero	Int.N-122. Burgo Osma Este - Int.N-122. Burgo O. Oeste (p. k. 209,870-219,660)	10,4
SORIA	ESTADO	A-15	Autovía de Navarra	Enl. A-2 - Radona (p.k. 0,000-13,072)	13,1
SORIA	ESTADO	A-15	Autovía de Navarra	Radona - Sauquillo del Campo (p.k. 13,072-27,102)	14,0
SORIA	ESTADO	A-15	Autovía de Navarra	Sauquillo del Campo - Enlace Almazán Sur (p.k. 27,102 - 43,520)	16,4
SORIA	ESTADO	A-15	Autovía de Navarra	Inicio tramo ctra.en construcción - Los Rábanos (p. k. 43,520-63,790)	20,3
SORIA	ESTADO	A-15	Autovía de Navarra	Int. N-122 - Int. N-122 (p. k. 98,160-107,430)	8,9
SORIA	ESTADO	A-2	Autovía del Nordeste	L. p. Guadalajara-Soria-L. p. Soria-Zaragoza (p. k. 139,460-180,790)	39,6
SORIA	ESTADO	SO-20	Circunvalación de Soria	Los Rábanos Soria - Soria (p. k. 0,000-9,164)	9,2

Total Provincia **131,7**

VALLADOLID	ESTADO	A-11	Duero	Int. N-122. Inicio multicarril-Int. VA-11 (p. k. 344,480-358,270)	14,6
VALLADOLID	ESTADO	A-11	Duero	Int. N-122 - L. p. Valladolid-Zamora (p. k. 393,900-412,100)	18,2
VALLADOLID	ESTADO	A-6	Noroeste	L. p. Ávila-Valladolid - Valladolid-Zamora (p. k. 137,000-225,260)	91,6
VALLADOLID	ESTADO	A-60	Valladolid-León	Valladolid - Aeropuerto de Villanueva (p.k. 0,000- 15,500)	15,5
VALLADOLID	ESTADO	A-62	Castilla	L. p. Palencia-Valladolid - Int. A-6 (100,870-151,980)	51,7
VALLADOLID	ESTADO	A-62	Castilla	Int. A-6 - L. p. Valladolid-Zamora (153,360-192,850)	40,1
VALLADOLID	ESTADO	N-601	Madrid a León por Valladolid	Fin carretera convencional - Enl. VA-30 (p.k.175,600-183,500)	7,5
VALLADOLID	ESTADO	VA-30	Circunvalación Valladolid	Enl. A-62 - Enl. VA-11 (p.k. 0,000 - 12,300)	12,3
VALLADOLID	ESTADO	VA-30	Circunvalación Valladolid	Enl. VA-11 - Autovía A-62 (p. k. 12,300 -21,300)	9,0
VALLADOLID	CC. AA.	A-601	Av. de los Pinares (Valladolid-Segovia)	Límite de Segovia-Valladolid	40,7

Total Provincia **301,2**

ZAMORA	ESTADO	A-11	Duero	L. p. Valladolid-Zamora - Enl. A-66/Int. ZA-12 (p. k. 412,100-455,850)	43,8
ZAMORA	ESTADO	A-11	Duero	Enl. A-66 - Int. N-122 (p. k. 461,000 -466,800)	7,8
ZAMORA	ESTADO	A-52	Rias Bajas	Int. A-66 - Zamora-Ourense (p. k. 0,000-112,200)	112,2
ZAMORA	ESTADO	A-6	Noroeste	L. p. Valladolid-Zamora - L. p. Zamora-León (p. k. 225,260-277,290)	52,3
ZAMORA	ESTADO	A-62	Castilla	L. p. Valladolid-Zamora - L. p. Zamora-Salamanca (p. k. 192,850-205,410)	12,6
ZAMORA	ESTADO	A-66	Ruta de la Plata	L. p. León-Zamora - Int. A-52 (p. k. 196,310-205,610)	9,3
ZAMORA	ESTADO	A-66	Ruta de la Plata	Int. A-6 - Zamora N. (p.k. 216,500-267,723)	52,7
ZAMORA	ESTADO	A-66	Ruta de la Plata	Zamora N -L.P. Zamora-Salamanca (p. k. 267,723-310,122)	44,4
ZAMORA	ESTADO	ZA-12	Acceso Este a Zamora	Int. N-122 - Enl. A-66 /Int. A-11 (p. k. 1,985-3,785)	1,8

Total Provincia **336,9**

MULTICARRIL

Dependientes del Estado	83,3
Dependientes de la Comunidad Autónoma	11,6
Total	94,9

PROVINCIA	DEPENDENCIA	CARRETERA	DENOMINACIÓN	TRAMO	KILÓMETROS
ÁVILA	ESTADO	N-403	Toledo - Adanero	Ávila. Inicio multicarril-Ávila. Fin multicarril (p. k. 132,000-133,120)	3,2

Total Provincia **3,2**

BURGOS	ESTADO	N-1	Madrid-Irún	Enl. A-1 - Fin multicarril (p. k. 244,080-246,780)	2,7
BURGOS	ESTADO	N-1	Madrid-Irún	L.P. Alava-Burbos - L.P. Burgos-Álava (p.k. 331,220-334,620)	3,4
BURGOS	ESTADO	N-1R	Madrid-Irún	Enl. N-1 y BU-740 (p. k. 321,450-323,280)	1,8
BURGOS	ESTADO	N-120	Logroño - Burgos	Inicio multicarril - Fin multicarril (p. k. 106,880-109,098)	2,2
BURGOS	ESTADO	N-122	Zaragoza a Portugal por Zamora	Inicio multicarril - Fin multicarril (p. k. 268,800-273,800)	4,3
BURGOS	ESTADO	BU-11	Acceso Sur a Burgos	Int. N-120/N-623 Ant. - Enl. N-1A.Burgos (p.k. 0,000-3,050)	3,0
BURGOS	ESTADO	BU-11R	Acceso Sur a Burgos	Enl. BU-11 - Burgos (p.k. 3,285-3,885)	0,6
BURGOS	ESTADO	A-73R	Burgos / Aguilar de Campo	Int. N-623 - Enl. BU-30 (p.k. 0,000-0,465)	0,5
BURGOS	CC. AA.	BU-600	Acceso al polígono Villalonquejar	Acceso polígono Villalonquejar desde A-231	2,3
BURGOS	CC. AA.	BU-950	Ronda Este de Aranda de Duero	De la BU-925 a la N-1	3,5

Total Provincia **24,3**

LEÓN	ESTADO	A-601	Madrid a León por Valladolid	Int. N-601 - Int. LE-20. León (p. k. 322,200-325,200)	3,1
LEÓN	ESTADO	LE-11	Acceso sur a León	Enl. L-30León-fin multicarril (p. k. 0,000-1,350)	1,4
LEÓN	ESTADO	LE-20	Circunvalación de León	Int. N-630/N-630A. Inicio multicarril-Int. N-120 León (p. k. 142,980-148,610)	5,6
LEÓN	ESTADO	N-120	Logroño a Vigo	Int. LE-20.León - Inicio cesión (p.k. 302,560-302,725)	0,3
LEÓN	ESTADO	N-120	Logroño a Vigo	Fin cesión - Int. N-120 (p.k. 307,670-313,190)	5,5
LEÓN	CC. AA.	CL-631	Ponferrada-Villablino	Ponferrada-Cubillos del Sil	5,8

Total Provincia **21,6**

SALAMANCA	ESTADO	N-620	Burgos - Frontera Portuguesa	Inicio multicarril. Fuentes de Oñoro-Front.España-Portugal (p.k. 351,130-351,740)	0,6
SALAMANCA	ESTADO	N-620A	Burgos - Frontera Portuguesa	Enl. A-62/Int. N-620 - Fin multicarril (p. k. 232,300-233,010)	0,7
SALAMANCA	ESTADO	N-620A	Burgos - Frontera Portuguesa	Inicio desdoblamiento - Fin de tramo (p. k. 234,180-234,380)	0,2
SALAMANCA	ESTADO	N-630	Gijón-Campomanes-León-Sevilla	Inicio multicarril. Salamanca - Fin multicarril. Salamanca (p.k. 339,300-339,750)	0,5
SALAMANCA	ESTADO	N-630	Gijón-Campomanes-León-Sevilla	Inicio multicarril. Salamanca - Fin multicarril. Salamanca (p.k. 340,550-342,310)	1,6
SALAMANCA	ESTADO	SA-11	Acceso Norte a Salamanca	Int. N-630 - Fin multicarril (p. k. 336,100-336,800)	0,7
SALAMANCA	ESTADO	SA-20	Ronda Sur de Salamanca	Enl. A-50 - Int. A-66 (p. k. 91,830-96,140)	4,3

Total Provincia **8,6**

SEGOVIA	ESTADO	SG-20	Circunvalación de Segovia	Inicio multicarril - Fin multicarril (p. k. 8,710-10,560)	1,9
Total Provincia			1,9	
SORIA	ESTADO	SO-20	Circunvalación de Soria	Int. N-122 - Inicio convencional (p. k. 12,380-14,120)	1,9
Total Provincia			1,9	
VALLADOLID	ESTADO	N-601	Valladolid-León	Enl. VA-30 - Enl. VA-20 (p.k. 185,190 - 186,140)	3,1
VALLADOLID	ESTADO	N-601	Valladolid-León	Enl. A-62. Valladolid-Fin multicarril. Zaratán (p. k. 193,970-195,710)	1,7
VALLADOLID	ESTADO	VA-11	Acceso Este a Valladolid	Int. A-11 - Int. VA-20. Valladolid (p. k. 358,100-359,630)	1,5
VALLADOLID	ESTADO	VA-20	Circunvalación de Valladolid	Enl. A-62 - Enl. VA-30 (p. k. 0,000-10,300)	10,1
Total Provincia			16,5	
ZAMORA	ESTADO	N-6	Madrid a Coruña	Int. A-6 - Int. Polígono Industrial Benavente (p.k. 259,155-260,150)	1,0
ZAMORA	ESTADO	N-122	Valladolid-Tordesillas-Frontera Portuguesa	Inicio multicarril - Fin multicarril (p. k. 458,930-459,310)	0,4
ZAMORA	ESTADO	N-630	Gijón-Campomanes-León-Sevilla	Inicio multicarril - Int. A-6 (p. k. 211,400-213,290)	1,9
ZAMORA	ESTADO	ZA-11	Acceso Norte a Zamora	Int. ZA-20 - Enl. A-11/Int. N-630 (p.k. 0,000-2,535)	2,6
ZAMORA	ESTADO	ZA-12	Acceso Este a Zamora	Int. ZA-20 - Int. N-122 (p.k. 0,000-1,985)	2,1
ZAMORA	ESTADO	ZA-20	Circunvalación de Zamora	Int. ZA-11 - Int. ZA-13 (p.k. 0,000-5,420)	5,6
ZAMORA	ESTADO	ZA-13	Acceso Sur a Zamora	Int. ZA-20 - Enl. A-66 (p.k. 0,000-3,970)	3,4
Total Provincia			17,0	

CATALUÑA

AUTOPISTAS DE PEAJE

Dependientes del Estado	463,2
Dependientes de la Comunidad Autónoma	170,0
Total	633,2

PROVINCIA	DEPENDENCIA	CARRETERA	DENOMINACIÓN	TRAMO	KILÓMETROS
BARCELONA	ESTADO	B-23	Acceso a Barcelona centro. Avenida Diagonal	Molins de Rei - Int. AP-7N (p. k. 11,150-15,490)	4,4
BARCELONA	ESTADO	AP-7N	Autopista del Mediterráneo	L. p. Girona-Barcelona - L. p. Barcelona-Tarragona (92,600-207,270)	114,6
BARCELONA	CC. AA.	C-16	Eix del Llobregat	AP-7 (Intersecció, final Tabasa inicio AUTEMA)	11,9
BARCELONA	CC. AA.	C-16	Eix del Llobregat	C-58, Terrasa	7,5
BARCELONA	CC. AA.	C-16	Eix del Llobregat	C-16c, Sant Fruitós de Bages	32,9
BARCELONA	CC. AA.	C-31	Eix Costaner	Estructura Accés Mongat - C-32, Mongat (B-20)	2,3
BARCELONA	CC. AA.	C-31D	Branc de Mataró Sur	C-32, Cabrera de Mar - Argentona (puente sobre riera Argentona m.)	1,7
BARCELONA	CC. AA.	C-32	Corredor del Mediterráneo	Límite comarcal El Baix Penedés - Viladecans (acceso costa este)	38,7
BARCELONA	CC. AA.	C-32	Corredor del Mediterráneo	C-31 / B-20 Montgat - GI-600, Tordera (rotonda)	50,4
BARCELONA	CC. AA.	C-33	Barcelona- Montmeló	Barcelona - Montmeló A-7	14,0
Total Provincia			278,4		
GIRONA	ESTADO	AP-7N	Autopista del Mediterráneo	Frontera Francia - L. p. Girona-Barcelona (p. k. 0,000-92,600)	92,6
Total Provincia			92,6		
LLEIDA	ESTADO	AP-2	Zaragoza- Mediterráneo	Lím. prov. Huesca-Lleida - L. p. Lleida-Tarragona (p. k. 120,550-181,110)	60,5
Total Provincia			60,5		
TARRAGONA	ESTADO	AP-2	Zaragoza- Mediterráneo	Lím. prov. Lleida-Tarragona - Int. AP-7N (p. k. 181,110-234,060)	53,1
TARRAGONA	ESTADO	AP-7N	Autopista del Mediterráneo	L. p. Barcelona-Tarragona - L. p. Tarragona-Castellón (p. k. 207,270-344,980)	138,1
TARRAGONA	CC. AA.	C-32	Corredor del Mediterráneo	A-7, El Vendrell (N-340,Masia Alfons) -Lím.C.Baix Penedés-El Garraf	10,6
Total Provincia			201,7		

AUTOPISTAS LIBRES Y AUTOVÍAS

Dependientes del Estado	401,7
Dependientes de la Comunidad Autónoma	430,3
Total	831,9

PROVINCIA	DEPENDENCIA	CARRETERA	DENOMINACIÓN	TRAMO	KILÓMETROS
BARCELONA	ESTADO	A-2	Nordeste	L. p. Lleida-Barcelona-Enl. B-20/Int. B-10 (p. k. 530,680-610,690)	78,9
BARCELONA	ESTADO	N-2	Madrid a Francia por Barcelona	A-2 y conexión AP-7 - Martorell (p.k. 585,000-587,150)	2,1
BARCELONA	ESTADO	B-10	Ronda Litoral de Barcelona	Inicio de tramo - Enl. B-20/Int. A-2 (p. k. 12,290-20,190)	7,9
BARCELONA	ESTADO	B-20	Ronda Norte de Barcelona	Int.C-32 - Int. A-2/B-10 (p. k. 0,000-3,000)	3,0
BARCELONA	ESTADO	B-20	Ronda Norte de Barcelona	Int. B-10 - Int. N-2 (p. k. 16,450-26,860)	10,1
BARCELONA	ESTADO	B-22	Acceso al aeropuerto de Barcelona	P. k. 0 - Int. C-32 B. Aeropuerto T.2 (p. k. 0,000-2,300)	2,3
BARCELONA	ESTADO	B-22	Acceso al aeropuerto de Barcelona	Inter C-31 - Aeropuerto T.1 (p.k. 4,500-6,800)	2,3
BARCELONA	ESTADO	B-23	Acceso Barcelona Centro	P. k. 0 Barcelona - Molins de Rei (p. k. 0,000-11,150)	11,1
BARCELONA	ESTADO	B-24	Acceso a Barcelona desde Vallirana	Inicio tramo corte obras - Int. A-2 (p. k. 4,190-10,780)	6,5
BARCELONA	ESTADO	B-30	Calzadas laterales AP-7 en Barcelona	Int. AP-7N - Int. AP-7N (p. k. 0,000-11,430)	11,5
BARCELONA	ESTADO	B-40	Abrera- Terrassa	Abrera - Olesa de Montserrat (p. k. 0,000-2,100)	2,1
BARCELONA	ESTADO	B-40	Abrera- Terrassa	Viladecavalls - Terrassa (p. k. 8,000-12,882)	4,9
BARCELONA	CC. AA.	C-15	Eix Diagonal	C-31, Vilanova i la Geltrú - C-15z/C-32, Vilanova i la Geltrú	2,3
BARCELONA	CC. AA.	C-15	Eix Diagonal	C-15z/C-32, Vilanova i la Geltrú - C-15z, Vilafranca del Penedés	10,1
BARCELONA	CC. AA.	C-16	Eix del Llobregat	C-58, Terrasa - C-58, B-120 Terrasa	3,7
BARCELONA	CC. AA.	C-16	Eix del Llobregat	Sallent sud-C-16a Puig-Reig (EL Grapal)- C-26-Berga (sud)	40,7
BARCELONA	CC. AA.	C-17	Eix Congost - Fresser	C-33 - Parets	10,6
BARCELONA	CC. AA.	C-17	Eix Congost - Fresser	Límite comarcal Osona - el Ripollés	41,4
BARCELONA	CC. AA.	C-25	Eix Transversal	Circunvalación de Manresa (final desdoblamiento)	4,5
BARCELONA	CC. AA.	C-25	Eix Transversal	Circunvalación de Manresa (inicio antiguo desdoblamiento)	35,1
BARCELONA	CC. AA.	C-25	Eix Transversal	C-17, Gurb (el Vinyets)	42,4
BARCELONA	CC. AA.	C-25	Eix Transversal	Lim. Mun.Espinelves-Sant Sadurní d'Osormort	18,0
BARCELONA	CC. AA.	C-31	Eix Costaner	Castelldefels (enl. De La Pineda)	1,9
BARCELONA	CC. AA.	C-31	Eix Costaner	Castelldefels (enl. De La Pineda) - Aeropuerto (enl. Filipinas)	5,5
BARCELONA	CC. AA.	C-31	Eix Costaner	Aeropuerto (enl. Filipinas) - Final cambio Aeropuerto (enl. B-204)	3,7
BARCELONA	CC. AA.	C-31	Eix Costaner	Final cambio Aeropuerto (enl. B-204) - Inicio subterráneo	6,7
BARCELONA	CC. AA.	C-31	Eix Costaner	Lím. Municipal L'Hospitalet de Llobregat - Barcelona	2,1
BARCELONA	CC. AA.	C-31	Eix Costaner	T. M. Barcelona-Sant Adrià Besòs - Estructura acceso Montgat	7,2
BARCELONA	CC. AA.	C-31D	Branc de Mataró Sud	Argentona (pont sobre riera d'Argentona, m.) - N-II, Mataró	1,1
BARCELONA	CC. AA.	C-31F	Branc de Mataró Oeste	C-32, Cabrera de Mar - N-II, Cabrera de Mar	1,7
BARCELONA	CC. AA.	C-32	Corredor del Mediterráneo	Viladecans (acceso costa este) - B-20, S. Boi Llobregat	4,6
BARCELONA	CC. AA.	C-32	Corredor del Mediterráneo	Nus del Llobregat, Cornellà Llobregat - A-2, Esplugues Llobregat	4,1
BARCELONA	CC. AA.	C-32B	Branc de L'Aeropuerto	El Prat de Llobregat, aeropuerto - C-31, El Prat de Llobregat (S.Cosme)	1,0
BARCELONA	CC. AA.	C-55	Abrera - Solsóna	Enlace del Guix - C-25 (incorporación)	2,9
BARCELONA	CC. AA.	C-58	Barcelona-Terrassa	C-33, Barcelona (La Trinitat) - C-16, Terrassa	20,6
BARCELONA	CC. AA.	C-58C	Ronda Oeste de Sabadell	C-58, Sabadell - Antigua BV-1248, Sabadell	3,6
BARCELONA	CC. AA.	C-59	Martorelles - Sta. Maria d'Oló	Santa Perpetua de la Mogoda - B-143, Palau-Solita i Plegamanas (inicio variante)	3,7
BARCELONA	CC. AA.	C-60	Tunels de Pàrpers	C-32, Argentona (B-40) - AP-7, La Roca del Vallés	9,6
Total Provincia			431,5		
GIRONA	ESTADO	A-2	Autovía del Nordeste	Enl. Vidreres - Int. C-63 (p.k. 692,750-695,500)	2,8
GIRONA	ESTADO	A-2	Autovía del Nordeste	Sils-Int.C-63 - Int. N-2 (p.k. 695,500-701,950)	6,0
GIRONA	ESTADO	A-2	Autovía del Nordeste	Int. N-2 - Int. N-2 Fornells de la Selva (p. k. 701,950-709,230)	7,1
GIRONA	ESTADO	A-26	Figueres-Olot	N-260/C-66, Besalú - Int. N-260, Olot (p. k. 63,990-83,930)	19,9
GIRONA	CC. AA.	C-17	Eix Congost - Fresser	Límite comarcal Osona-el Ripollés - C-26, norte riera de Sant Quinti	6,7
GIRONA	CC. AA.	C-25	Eix Transversal	Límit. Munic. Espinelves -Sant Sadurní d'Osormort - C-25z, Vilovi d'Onyar	36,5
GIRONA	CC. AA.	C-31	Eix Costaner	C-65, Santa Cristina d'Aro (est) - Final GI-662, Platja d'Aro	3,7
GIRONA	CC. AA.	C-31	Eix Costaner	Final GI-662, Platja d'Aro - C-66, Palafrugell	19,1
GIRONA	CC. AA.	C-35	Anell de les Gavarres	AP-7, Maçanet de la Selva-C-65, Llagostera (Costa de l'Alou)	17,1
GIRONA	CC. AA.	C-65	Anell de les Gavarres	C-31, Santa Cristina d'Aro (este) - C-35 (Costa de l'Alou)	7,2
Total Provincia			125,9		

LLEIDA	ESTADO	A-2	Nordeste	L. p. Huesca-Lleida - Lleida-Barcelona (p. k. 443,758-530,680)	92,8
LLEIDA	ESTADO	A-14	Autovía de la Ribagorza (Lleida/Sopeira)	Lleida-Enl. A-2 -Almenar (p.k.0,000-16,282)	16,3
LLEIDA	ESTADO	A-22	Autovía del Camino Catalán (Lleida-Huesca)	Lleida - Variante de Almacelles (p. k. 0,000-9,400)	9,4
LLEIDA	ESTADO	A-22	Autovía del Camino Catalán (Lleida-Huesca)	Variante de Almacelles (este) - L. p. Huesca (p. k. 9,400-19,150)	9,8
LLEIDA	ESTADO	LL-12	Acceso Sur a Lleida	Acceso AP-12 - Int. LL-11 (p. k. 0,000-5,670)	5,6
LLEIDA	CC. AA.	C-13	Eix Noguera Pallaresa	LL-12, Lleida (La Gavarrera) - C-13b. Lleida (els Magraners)	4,4
LLEIDA	CC. AA.	C-13	Eix Noguera Pallaresa	Termens (rotonda vial Bellvis)	4,8
LLEIDA	CC. AA.	C-13B		C-13, Lleida (els Magraners) - LL-11, Lleida (rotonda)	3,9
LLEIDA	CC. AA.	C-25	Eix Transversal	A-2, Cervera - LV-1004, Les Oluges	7,1
LLEIDA	CC. AA.	C-25	Eix Transversal	LV-1004, Les Oluges - Límite comarcal la Segarra- L'Anoia	8,1

Total Provincia **162,1**

TARRAGONA	ESTADO	A-7N-340	Mediterráneo	Vandellós - Enlace urbanización La Mora (p. k. 1122,207-1171,250)	52,7
TARRAGONA	ESTADO	A-27	Tarragona-Montblanc-Lleida	Puerto de Tarragona - Enl.A-27-N-240 (Masmolets) (p.k. 0,000-23,191)	23,2
TARRAGONA	ESTADO	T-11	Reus-Tarragona	Enlace de Maspujols - ACE con A-7. Las Gavarra (p. k. 0,595-15,175)	13,5
TARRAGONA	CC. AA.	C-14	Eix Tarragona-Andorra	T-11, Reus-C-14z Reus (enlace Reus norte)	5,1
TARRAGONA	CC. AA.	C-14	Eix Tarragona-Andorra	C-14z, Reus (enlace Reus Norte) - C-37, Alcover (accés)	10,2
TARRAGONA	CC. AA.	C-42	Acceso a Tortosa	AP-7, L'Aldea (N-235) - C-12, Tortosa	7,8

Total Provincia **112,4**

MULTICARRIL

Dependientes del Estado	31,4
Dependientes de la Comunidad Autónoma	99,2
Dependientes de las Diputaciones	10,7
Total	141,3

PROVINCIA	DEPENDENCIA	CARRETERA	DENOMINACIÓN	TRAMO	KILÓMETROS
BARCELONA	ESTADO	N-340	Cádiz y Gibraltar a Barcelona	Inicio multicarril - Enl. B-23 (p. k. 1242,690-1243,710)	1,1
BARCELONA	CC. AA.	B-250	Circunvalación de el Prat	B-250a, el Prat de Llobregat (rotonda elíptica) - C-31, el Prat de Llobregat	2,0
BARCELONA	CC. AA.	B-250b	Circunvalación de el Prat	B-250/B-250a, el Prat de Llobregat (rotonda-Pol.Pratense)	1,0
BARCELONA	CC. AA.	C-1413a	Papiol - Sabadell	N-340, Molins de Rei - C-1413a (antigua carretera) Molins de Rei	1,4
BARCELONA	CC. AA.	N-152a	Acceso a Granollers	C-17, Granollers (coll de la Manyà) -352, Granollers	1,4
BARCELONA	CC. AA.	C-16C	Branco de Manresa	N-141c - N-141c, Sant Fruitós de Bages (els Plans)	1,0
BARCELONA	CC. AA.	A-17	Eix Congost - Fresser	C-33/C-58, Barcelona - Montcada i Reixac (soterramiento)	4,4
BARCELONA	CC. AA.	A-17	Eix Congost - Fresser	C-33, Parets - Centelles	29,1
BARCELONA	CC. AA.	C-31c	Eix Costaner	B-201, Sant Boi de Llobregat - C-31, el Prat de Llobregat (la Ribera)	3,0
BARCELONA	CC. AA.	C-352	Ronda de Granollers	N-152a, Granollers - Final doble calçada	3,4
BARCELONA	CC. AA.	C-352	Ronda de Granollers	C-251 - Inicio tramo doble calçada - C-17, Canovelles	4,0
BARCELONA	CC. AA.	C-55	Abrera - Solsona	C-1411a, Manresa (Sant Pau) - C-16c / N-141a, Manresa (el Guix)	3,5

Total Provincia **55,4**

GIRONA	ESTADO	N-156	Acceso al Aeropuerto de Girona	Enl. A-2/C-25. Ruidellots - Fin multicarril (p. k. 0,000-0,530)	0,5
GIRONA	ESTADO	N-2	Madrid a Francia por Barcelona	Inicio multicarril - Fin multicarril (p. k. 759,490-759,780)	0,3
GIRONA	ESTADO	N-2	Madrid a Francia por Barcelona	Inicio multicarril - Fin multicarril (p. k. 772,480 -774,210)	1,7
GIRONA	ESTADO	N-2	Madrid a Francia por Barcelona	Inicio multicarril - Fin multicarril (p. k. 776,390 - 776,850)	0,5
GIRONA	ESTADO	N-2A	Madrid a Francia por Barcelona	Figueres. Inicio multicarril-Figueres. Fin multicarril (p. k. 4,470-4,840)	0,4
GIRONA	ESTADO	N-2A	Madrid a Francia por Barcelona	Figueres. Fin multicarril - Int. N-260. Figueres (p.k.4,840-6,030)	1,2
GIRONA	ESTADO	N-2A	Madrid a Francia por Barcelona	Girona. Inicio multicarril-Fin multicarril (718,360-721,350)	3,0
GIRONA	CC. AA.	C-260	Figueres - Roses	Figueres (rotonda) Vilatenim-C-260z, Vila-sacra (rotonda) - Castelló d'Empúries	10,4
GIRONA	CC. AA.	C-260	Figueres - Roses	Castelló d'Empúries (Empuriabrava) - GI-614, Roses (rotonda)	3,9
GIRONA	CC. AA.	C-66	Girona - Banyoles	Sant Julià de Ramis - Cornellà del Terri	8,1
GIRONA	DIPUTACIONES	GI-V-6546	Autovía de Palafrugell a Calella		2,6

Total Provincia **32,5**

LLEIDA	ESTADO	LL-11	Acceso Este a Lleida	Int. A-2 - Enl. N-240. Lleida (p. k. 0,000-7,950)	8,1
LLEIDA	ESTADO	N-240	Lleida - Huesca	Int. N-240A - Int. C-13. Enl. LL-11 (p. k. 87,850-89,420)	1,6

Total Provincia **9,7**

TARRAGONA	ESTADO	N-240	Tarragona a S. Sebastián y Bilbao	Rot. Avd. Cataluña - Rot. San Ramón (p.k. 0,406-3,784)	3,4
TARRAGONA	ESTADO	N-240	Tarragona a S. Sebastián y Bilbao	Inicio multicarril-Fin multicarril (p. k. 35,280-36,490)	1,1
TARRAGONA	ESTADO	N-340	Cádiz y Gibraltar a Barcelona	Inicio multicarril-Fin multicarril (p. k. 1079,800-1083,890)	3,9
TARRAGONA	ESTADO	N-340	Cádiz y Gibraltar a Barcelona	Rot. Con T-11 y N-340a - Plaza Imperial Tarraco (p.k. 1160,650-1161,590)	1,0
TARRAGONA	ESTADO	N-420	Córdoba a Tarragona por Cuenca	Continuación C-14 - Int. T-11, Bellisens (p. k. 878,670-879,520)	0,4
TARRAGONA	ESTADO	T-11	Reus-Tarragona	Enl.A-7 N-340 en "Las Gavarra"- Rot.pte. río Francolí (p.k. 15,220-18,290)	3,3
TARRAGONA	CC. AA.	C-14	Eix Tarragona - Andorra	C-31B, Salou -T-11, Reus (C-14z)	5,0
TARRAGONA	CC. AA.	C-31 B	Branco de Tarragona	C-14, Salou -N-340, Tarragona (Torreforta)	10,4
TARRAGONA	CC. AA.	C-42		Tortosa (Santa Cándida, rotonda) - C-12, Tortosa	3,5
TARRAGONA	CC. AA.	C-315	Reus- Vilaseca (variant)	T-11, Reus - N-340, Reus (els Castelletes)	3,7
TARRAGONA	DIPUTACIONES	T-341	De Tortosa a Roquetes	P.k. 0,860 - P.k. 1,230	0,4
TARRAGONA	DIPUTACIONES	TV-3025	Estació L'Ametlla - N-340a	P. k. 0,580 - P. k. 0,920	0,3
TARRAGONA	DIPUTACIONES	TV-3148	La Pineda-Vilaseca	P. k. 0,000 - P. k. 3,680	3,7
TARRAGONA	DIPUTACIONES	T-319	Accesos a Port Aventura	P.K. 0,175 - 2,008	3,7

Total Provincia **43,7**

COMUNIDAD VALENCIANA

AUTOPISTAS DE PEAJE

Dependientes del Estado	367,1
Total	367,1

PROVINCIA	DEPENDENCIA	CARRETERA	DENOMINACIÓN	TRAMO	KILÓMETROS
ALICANTE	ESTADO	AP-7N	Valencia a Alicante	L. p. Valencia-Alicante- Enlace A-31 (p. k. 600,700-706,500)	105,6
ALICANTE	ESTADO	AP-7N	Valencia a Alicante	Int. A-7N - L. p. Alicante-Murcia (p. k. 724,080-774,350)	50,3
ALICANTE	ESTADO	AP-7NA	Valencia a Alicante	Enl. AP-7 Circunvalación Alicante - Int. A-70 (p. k. 674,430-678,000)	3,6
Total Provincia			159,5		
CASTELLÓN	ESTADO	AP-7N	Tarragona a Valencia	L. p. Tarragona-Castellón - L. p. Castellón-Valencia (p. k. 344,980-465,470)	119,9
Total Provincia			119,9		
VALENCIA	ESTADO	AP-7N	Tarragona a Valencia	L. p. Castellón-Valencia - Int. A-7N Puçol (p. k. 465,470-480,000)	14,6
VALENCIA	ESTADO	AP-7N	Valencia a Alicante	Int. A-7N - L. p. Valencia-Alicante (p. k. 526,470-600,700)	73,2
Total Provincia			87,8		

AUTOPISTAS LIBRES Y AUTOVÍAS

Dependientes del Estado	674,9
Dependientes de la Comunidad Autónoma	147,7
Total	822,5

PROVINCIA	DEPENDENCIA	CARRETERA	DENOMINACIÓN	TRAMO	KILÓMETROS
ALICANTE	ESTADO	A-31	Alicante	L. p. Albacete-Alicante - Puerto de Alicante (p. k. 165,540-239,750)	74,2
ALICANTE	ESTADO	A-33	Autovía del Altiplano	Enl. N-344 - L.p. Alicante-Valencia (p.k. 81,470-84,280)	2,8
ALICANTE	ESTADO	A-70	Circunvalación Alicante	Int. AP-7N - Enlace A-7 Elche (p. k. 0,000-31,400)	31,5
ALICANTE	ESTADO	A-77	Circunvalación Alicante	Enl. A-70 - Enl. AP-7N (p. k. 0,000-7,370)	7,7
ALICANTE	ESTADO	A-7	Mediterráneo	Int. A-31 - L. p. Alicante-Murcia (p. k. 505,990-552,970)	47,4
ALICANTE	ESTADO	A-7	Mediterráneo	L.p. Valencia - Muro de Alcoy (p.k. 429,500-431,800)	2,0
ALICANTE	ESTADO	A-7	Mediterráneo	Muro de Alcoy - Enl. AP-7N (p.k.431,800-491,630)	60,3
ALICANTE	ESTADO	CV-80	Autovía de Castilla	Enl. A-70 - Enl. A-7 (p.k. 16,000 - 19,700)	3,7
ALICANTE	ESTADO	EL-20	Circunvalación Elche	Enlace A-70 - Inicio Ronda sur (p.k. 0,000-4,300)	4,3
ALICANTE	CC. AA.	CV-80	SAX-CASTALLA	A-31 - CV-815	15,6
Total Provincia			249,5		
CASTELLÓN	ESTADO	A-23	Mudéjar	L. p. Valencia-Castellón - L. p. Castellón-Teruel (p. k. 16,950-62,480)	45,6
CASTELLÓN	ESTADO	A-7N	Mediterráneo	Int. CV-10 - L. p. Castellón-Valencia (p. k. 274,010-292,890)	18,8
CASTELLÓN	ESTADO	CS-22	Nueva carretera acceso puerto de Castellón	Enl. salida 1 A N-225 - Enl. Salida 11 Grao de Castellón (p.k. 1,220-10,220)	8,2
CASTELLÓN	CC. AA.	CV-10	La Vilavella-La Jana	A-7 - CV-13	42,9
CASTELLÓN	CC. AA.	CV-13	Benlloch-Torreblanca	CV-10 - Aeropuerto de Castelló	3,2
Total Provincia			118,6		
VALENCIA	ESTADO	A-23	Autovía Mudéjar	Int. V-23 - L. p. Valencia-Castellón (p. k. 0,200-16,950)	16,8
VALENCIA	ESTADO	A-3	Autovía del Este	L. p. Cuenca-Valencia - Enl.V-30. Valencia (p. k. 247,580-352,040)	103,9
VALENCIA	ESTADO	A-33	Autovía del Altiplano	L.P. Alicante-Valencia - Enlace N-344- Fin de obra (p.k. 84,280-89,470)	5,2
VALENCIA	ESTADO	A-35	Almansa-Xàtiva	L. p. Albacete-Valencia - Int. N-430/Enl. CV-40 (p. k. 8,780-44,330)	35,8
VALENCIA	ESTADO	A-38	Valencia-Verger	Enlace con AP-7 - Unión N-332 (p.k.0,000-15,300)	15,3
VALENCIA	ESTADO	A-38	Valencia-Verger	Gandía - Xeresa (p. k. 35,400-38,400)	3,0
VALENCIA	ESTADO	A-7	Autovía del Mediterráneo	L. p. Castellón-Valencia - Int. AP-7N (p. k. 292,890-298,190)	5,3
VALENCIA	ESTADO	A-7	Autovía del Mediterráneo	Int. AP-7N - L.P. Valencia (p.k.306,720-429,450)	122,7
VALENCIA	ESTADO	V-11	Acceso al Aeropuerto de Valencia	Inicio tramo p.k. 0,0 - Int.V-31 (p.k. 0,000-1,500)	1,5
VALENCIA	ESTADO	V-21	Puzol a Valencia	Inicio tramo p. k. 0,0 - Valencia (p. k. 0,000-18,290)	18,3
VALENCIA	ESTADO	V-23	Acceso al Puerto de Sagunto	Inicio tramo - Fin multicarril (p. k. 0,000-9,790)	9,8
VALENCIA	ESTADO	V-30	Circunvalación de Valencia	Inicio tramo p. k. 0,0 - Int. A-7 (p. k. 0,000-17,310)	17,3
VALENCIA	ESTADO	V-31	Acceso Sur a Valencia	Int. N-340 - Valencia. Cambio de pavimento (p. k. 0,000-13,580)	13,6
VALENCIA	CC. AA.	CV-30	Ronda Nord de Valencia	V-30 - Valencia	4,7
VALENCIA	CC. AA.	CV-33	Distribuidor Sur	CV-4006 - CV-36	7,7
VALENCIA	CC. AA.	CV-35	Valencia-Ademuz	CV-30 - CV-245	34,6
VALENCIA	CC. AA.	CV-36	Radial Valencia-Torrent	V-30 - A-7	12,7
VALENCIA	CC. AA.	CV-50	Tavernes Valligna-Lliria	A-7 - CV-43	5,0
VALENCIA	CC. AA.	CV-50	Tavernes Valligna-Lliria	Accés Benaguasil -CV-35	4,6
VALENCIA	CC. AA.	CV-60	L'Ollería-Gandía-Oliva	CV-610 - CV-686	11,9
VALENCIA	CC. AA.	CV-500	Valencia-Sueca (Autop. del Saler)	V-30 - CV-5010	4,9
Total Provincia			454,4		

MULTICARRIL

Dependientes del Estado	67,4
Dependientes de la Comunidad Autónoma	155,6
Dependientes de las Diputaciones	24,2
Total	247,3

PROVINCIA	DEPENDENCIA	CARRETERA	DENOMINACIÓN	TRAMO	KILOMETROS
ALICANTE	ESTADO	A-77A	Antiguo acceso Noroeste a Alicante/Alacant	Enlace A-70 - Enlace A-77 (p.k. 0,000-4,070)	4,1
ALICANTE	ESTADO	A-79	Vía parque Elche-Alicante	Int. A-31 - Enl. CV-86 (p.k. 0,000-6,000)	6,0
ALICANTE	ESTADO	N-325	Alicante a Francia por Zaragoza	Fin travesía Novelda - Inicio variante de Aspe (p.k. 3,700-6,510)	2,4
ALICANTE	ESTADO	N-332	Cartagena - Valencia	Inicio multicarril - Inicio variante Torrevieja (p.k. 42,200-54,400)	12,2
ALICANTE	ESTADO	N-332	Cartagena - Valencia	Torrevieja - Fin variante Guardamar del Segura (p.k.62,360-71,700)	9,2
ALICANTE	ESTADO	N-332	Cartagena - Valencia	Inicio multicarril - Fin multicarril (p.k.95,810-97,850)	2,0
ALICANTE	ESTADO	N-332	Cartagena - Valencia	Inicio multicarril Benidorm - Fin multicarril Benidorm (p.k.144,130-149,300)	5,2
ALICANTE	ESTADO	N-332	Cartagena - Valencia	Inicio multicarril L'Alfàs del Pi - Fin multicarril L'Alfàs del Pi (p.k. 151,740-152,750)	0,9
ALICANTE	ESTADO	N-332	Cartagena - Valencia	Inicio multicarril en Benissa-Fin multicarril Benissa (p. k. 177,770-178,530)	0,8
ALICANTE	ESTADO	N-334	Circunvalación de Alicante	Enl. A-70 - Antigua N-332. Fin tramo (0,350-0,940)	0,6
ALICANTE	ESTADO	N-340	Alicante a Francia por Zaragoza	Int. CV-868 - Enl. CV-930 (p.k. 688,000-688,400)	0,4
ALICANTE	ESTADO	N-340	Alicante a Francia por Zaragoza	Inicio multicarril - Fin multicarril Travesía Crevillente (p. k. 708,340-709,460)	1,1
ALICANTE	ESTADO	N-340	Alicante a Francia por Zaragoza	Int. N-325 - Int. CV-8515 (Ronda Elche) (p. k. 709,980 -716,260)	6,4
ALICANTE	ESTADO	N-340	Alicante a Francia por Zaragoza	Inicio multicarril - Fin multicarril (p.k. 726,100-726,900)	0,8
ALICANTE	ESTADO	N-340	Alicante a Francia por Zaragoza	Enl. A-79 y CV-86 - Enl. N-338 (p.k. 730,400-731,100)	0,7
ALICANTE	ESTADO	N-340	Alicante a Francia por Zaragoza	Inic.multicarril Cocentaina - Fin multicarril Cocentaina (p.k.797,250-798,980)	1,7
ALICANTE	ESTADO	N-340	Alicante a Francia por Zaragoza	Inic.multicarril Muro Alcoy - Fin multicarril Muro Alcoy (p. k.802,670-805,800)	3,1
ALICANTE	ESTADO	EL-20	Circunvalación de Elche	Enl. EL-20 - Int. CV-851 (p.k. 4,300-8,850)	4,3
ALICANTE	CC. AA.	CV-70	Alcoi-Benidorm	Acceso a Polop - N-332	6,8
ALICANTE	CC. AA.	CV-81	Ontinyent - Villena - Yecla	Accesos a Villena	1,9
ALICANTE	CC. AA.	CV-84	Elx-Novelda	A-7 - N-325	6,9
ALICANTE	CC. AA.	CV-86	Via Parc Alacant-Elx	A-340 - EL-20	8,1
ALICANTE	CC. AA.	CV-95	Torrevieja - Orihuela	CV-925 - CV-930	0,3
ALICANTE	CC. AA.	CV-725	Ondara-Dénia	CV-724 - Dénia	2,4
ALICANTE	CC. AA.	CV-821	Sant Vicent- Sant Joan	A-77a- Sant Joan d' Alacant	9,6
ALICANTE	CC. AA.	CV-835	Novelda- Monóver	Acc. O. Novelda - Ac. S. Novelda	1,3
ALICANTE	CC. AA.	CV-855	Elx - Dolores	Ronda Elx - CV-851	8,3
ALICANTE	CC. AA.	CV-865	Elx- Santa Pola	Acc. O. Santa Pola - N-332	2,0
ALICANTE	CC. AA.	CV-905	Benijófar -Torrevieja	AP-7 - Torrevieja	10,4
ALICANTE	DIPUTACIONES	CV-740	De la N-332 a Jávea por Teulada y Poble Nou	P. k. 0,000 - 1,620	1,6
ALICANTE	DIPUTACIONES	CV-743	Teulada a Moraira	P. k. 5,140 - 5,650	0,5
ALICANTE	DIPUTACIONES	CV-767	Finestrat-La Cala	P. k. 3,520 - 5,350	1,8
ALICANTE	DIPUTACIONES	CV-777	El Campello a Busot	P. k. 0,000 - 0,470	0,5
ALICANTE	DIPUTACIONES	CV-802	Inters. CV-80 en Onil a la CV-801 en Ibi	P. k. 3,700 - 5,650	2,0
ALICANTE	DIPUTACIONES	CV-828	Alicante a San Vicente del Raspeig	P. k. 3,325 - 5,050	2,2
ALICANTE	DIPUTACIONES	CV-832	Novelda a Castillo de la Mola	P. k. 0,000 - 0,320	0,3
Total Provincia			128,6		

CASTELLÓN	ESTADO	CS-22	Nueva carretera acceso Puerto de Castellón	Inicio tramo p. k. 0 - Inter. N-340A (p. k. 0,000-1,220)	1,3
CASTELLÓN	ESTADO	N-232	Vinaroz a Santander	Int. N-430. Vinarós - Fin multicarril (p. k. 0,000-0,380)	0,4
CASTELLÓN	ESTADO	N-340A	Cádiz y Gibraltar a Barcelona	Enl. N-340 - Fin multicarril (p. k. 969,480-970,070)	0,6
CASTELLÓN	CC. AA.	CV-16	Castelló- L'Alcora	N-340 - CV-1541	9,2
CASTELLÓN	CC. AA.	CV-18	Castelló-Almenara	CS-22 - Acceso Nules	15,3
CASTELLÓN	CC. AA.	CV-20	Villarreal-Puebla de Arenoso	AP-7 - CV-21	10,7
CASTELLÓN	CC. AA.	CV-135	Benicarló- CV-10	Benicarló- Calig	1,4
CASTELLÓN	CC. AA.	CV-149	Castelló- Benicásimm	Castellón de la Plana - Benicásimm	7,0
CASTELLÓN	CC. AA.	CV-151	Castelló - Borriol	N-340 - CV-10	2,2
CASTELLÓN	CC. AA.	CV-1810			0,2
Total Provincia			48,2		

VALENCIA	ESTADO	V-31R	Acceso Sur a Valencia	Enlace V-31 - Enlace A-7 (p.k. 0,000-3,330)	3,3
VALENCIA	CC. AA.	CV-25	Lliria-Segorbe	Lliria- Rotonda Sant Gerard	1,5
VALENCIA	CC. AA.	CV-31	Distribuidor Norte	CV-30 - CV-35	3,1
VALENCIA	CC. AA.	CV-32	Eix de la Gombalda	V-21 - CV-300	3,0
VALENCIA	CC. AA.	CV-32	Eix de la Gombalda	Acceso Massamagrell - A-7	2,8
VALENCIA	CC. AA.	CV-33	Distribuidor Sud	V-31 - CV-4006	1,1
VALENCIA	CC. AA.	CV-42	Alzira-Almussafes	CV-43 - CV-5121	1,8
VALENCIA	CC. AA.	CV-42	Alzira-Almussafes	CV-516 - Accés Pol. Industrial	1,0
VALENCIA	CC. AA.	CV-42	Alzira-Almussafes	Glorieta Norte Almussafes - A-7	4,1
VALENCIA	CC. AA.	CV-81	Ontinyent - Villena - Yecla	Accesos a Ontinyent norte	0,7
VALENCIA	CC. AA.	CV-81	Ontinyent - Villena - Yecla	Accesos a Ontinyent sur	0,6
VALENCIA	CC. AA.	CV-81	Ontinyent - Villena - Yecla	Accesos a Bocairant	0,7
VALENCIA	CC. AA.	CV-300	El Puig- Meliana	CV-306 - Foios	6,8
VALENCIA	CC. AA.	CV-365	Acceso Noroeste Paterna	CV-35 - CV-367	2,2
VALENCIA	CC. AA.	CV-366	Acceso Este Torrent	CV-33 - LV-Torrent	2,0
VALENCIA	CC. AA.	CV-400	Avinguda del Sud	V-30 - CV-33	5,9
VALENCIA	CC. AA.	CV-407	Picanya-Paiporta-Sedaví	CV-400 - CV-4001 (Benetússer)	0,8
VALENCIA	CC. AA.	CV-410	Ronda Alaquás - Aldaia	CV-36 - A-3	3,8
VALENCIA	CC. AA.	CV-515	Algemesí - Sueca	Accesos Sueca	0,3
VALENCIA	CC. AA.	CV-610	Xàtiva-El Morquí	Accesos al Genovés	0,4
VALENCIA	CC. AA.	CV-645	Canals-Xàtiva	CV-610 - CV-567	4,9
VALENCIA	CC. AA.	CV-660	Font D. L. Figuera - Ontinyent	CV-6601 (Ac. Ontinyent) - Rotonda	0,7
VALENCIA	CC. AA.	CV-3115	Valencia V-21	Acceso a la zona costera norte de Valencia	2,6
VALENCIA	CC. AA.		Acceso AP-7 a Algemesí	CV-42 a AP-7	0,7
VALENCIA	DIPUTACIONES	CV-309	De Puçol a Port de Sagunt	P.k. 1,206 - 4,290	3,1
VALENCIA	DIPUTACIONES	CV-320	De Puçol de Sagunt a Torres Torres	P.k. 0,580 - 1,720	1,1
VALENCIA	DIPUTACIONES	CV-336	Riba-Roja de Túria a Bétera	San Antonio de Benagéber a Bétera (p.k. 7,393 - 11,576)	4,2
VALENCIA	DIPUTACIONES	CV-370	Manises - Pedralba	P.k. 8,450 - 11,859)	3,4
VALENCIA	DIPUTACIONES	CV-374	De Venta del Poyo a Riba-Roja de Turia	P.k. 0,000 - 0,840	0,8
VALENCIA	DIPUTACIONES	CV-375	De L'Elia a Benaguasil	P.k. 0,654 - 0,917	0,3
VALENCIA	DIPUTACIONES	CV-378	Acceso a Cheste desde la A-3	P.k. 0,000 - 1,571	1,6
VALENCIA	DIPUTACIONES	CV-505	De Alzira a Sueca	P.k. 0,000 - 0,250	0,3
VALENCIA	DIPUTACIONES	CV-510	De Alzira a Fabara	P.k. 0,000 - 0,600	0,6
Total Provincia			70,4		

