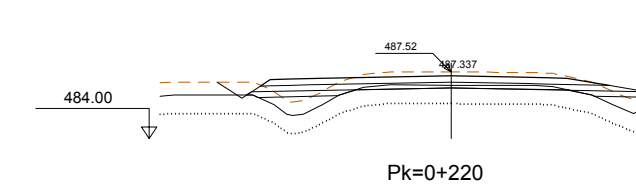
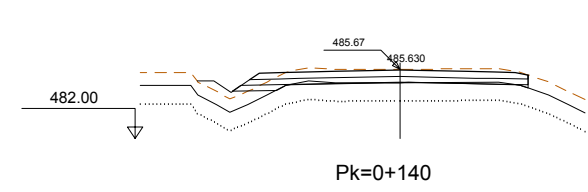
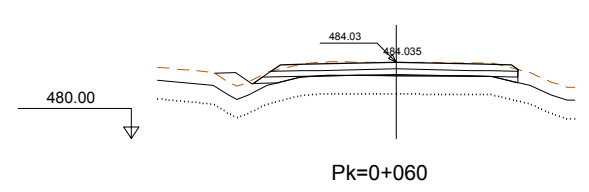
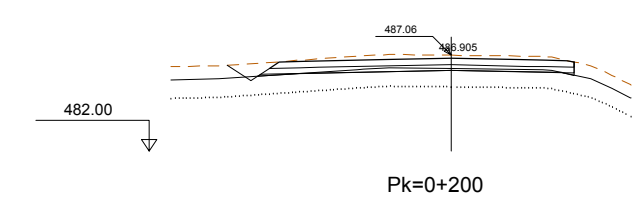
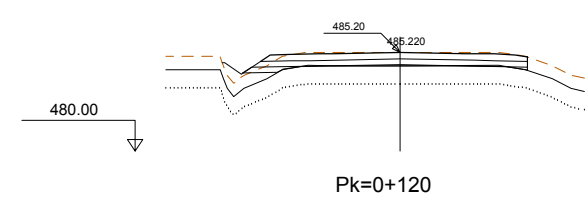
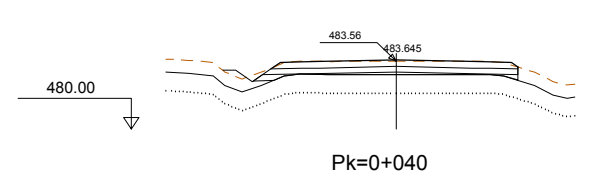
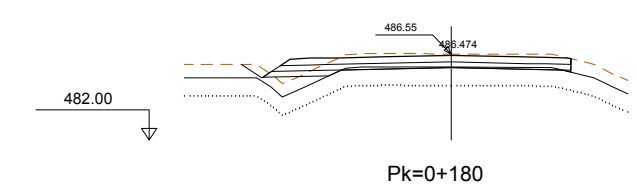
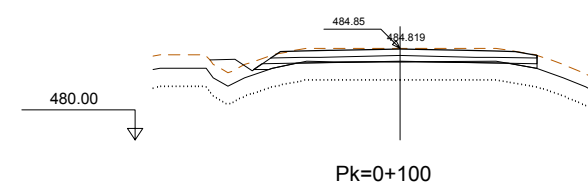
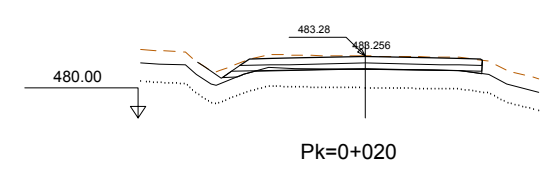
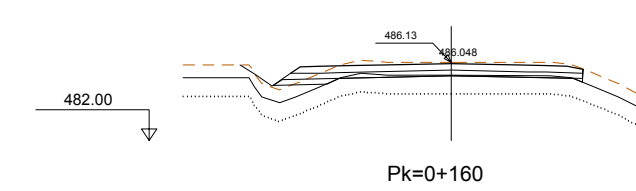
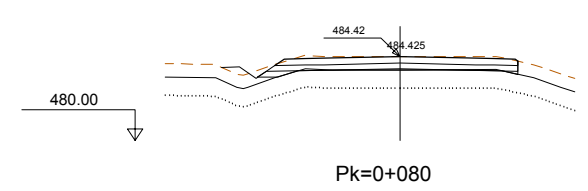
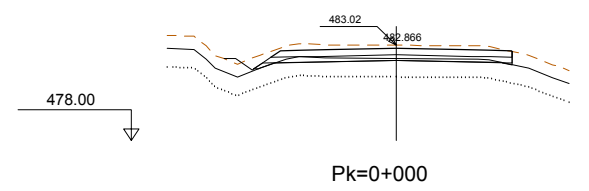
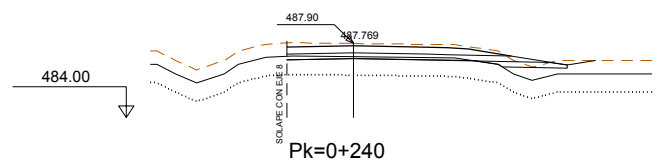


CÓDIGO: S1004001300ES ARCHIVO: 061_P_Trunko Tronco FECHA: 20/09/2017 DIBUJÓ: JRA REV: 1 24/07/2017 VERIFICADO: EL PROYECTISTA: Datum: ETRS89 Proyección: UTM Zona UTM: 28N

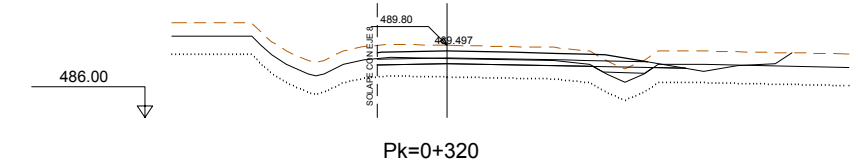


Tronco

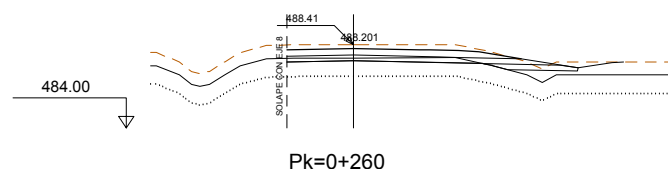
CÓDIGO: S1004001306ES | ARCHIVO: 06_T_P_Trunka Tronco | FECHA: 20/09/2017 | DIBUJÓ: JRA | REV. 1: 24/07/2017 | VERIFICADO: [Firma] | EL PROYECTISTA: [Firma] | Datum: ETRS89 | Proyección: UTM | Zona: UTM 28N



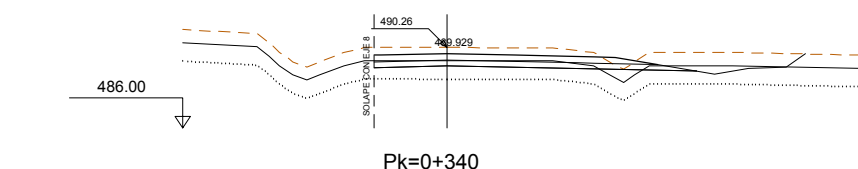
Pk=0+240




Pk=0+320



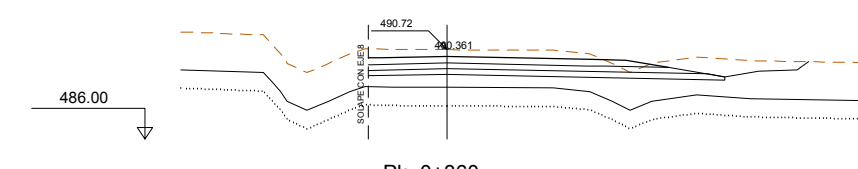
Pk=0+260




Pk=0+340



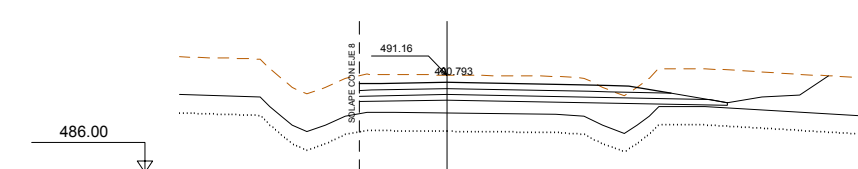
Pk=0+280



Pk=0+360



Pk=0+300



Pk=0+380

Tronco



SECRETARÍA DE ESTADO DE INFRAESTRUCTURAS, TRANSPORTES Y VIVIENDA
 SECRETARÍA GENERAL DE INFRAESTRUCTURAS
 DIRECCIÓN GENERAL DE CARRETERAS
 DEPARTAMENTO DE CARRETERAS DEL ESTADO EN EXTREMADURA

CONSULTORES:
getarra-carreras
PAYMACOTAS EXTREMADURA

EL INGENIERO AUTOR DEL PROYECTO:
 [Firma] A. JAUREGUIZAR FRANCÉS

EL INGENIERO DIRECTOR DEL PROYECTO:
 [Firma] A. MURIEL BARRIUOSO

EXAMINADO EL INGENIERO JEFE DE LA DEMARCACIÓN:
 [Firma] J.M. BLANCO SEGARRA

ESCALAS:
 1:200
 0 2 4 8 m
 EN ORIGINAL UNE A1:

TÍTULO DEL PROYECTO:
 PROYECTO DE CONSTRUCCIÓN VARIANTE DE ZAFRA. CARRETERA N-432 DE BADAJOZ A GRANADA, PK 69.400 AL 78.300. PROVINCIA DE BADAJOZ.

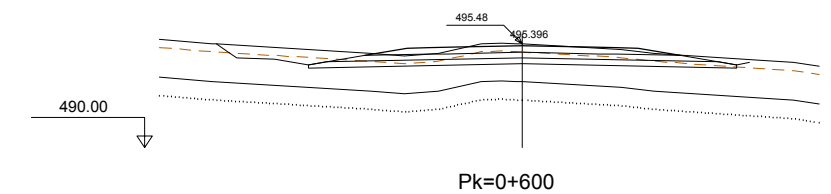
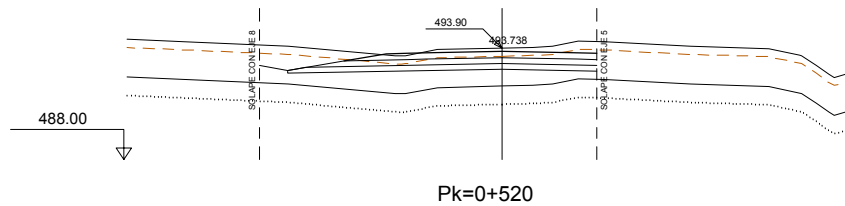
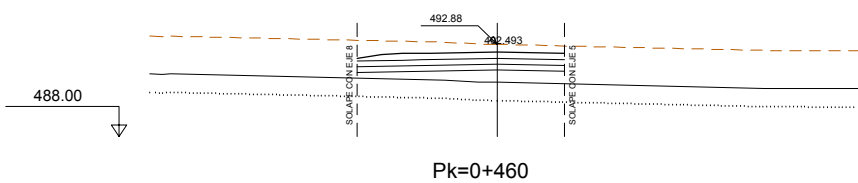
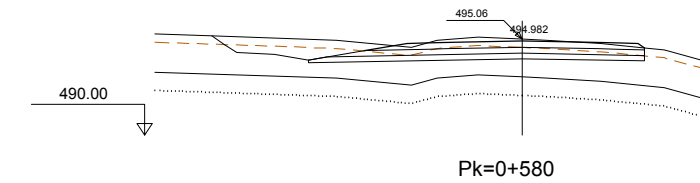
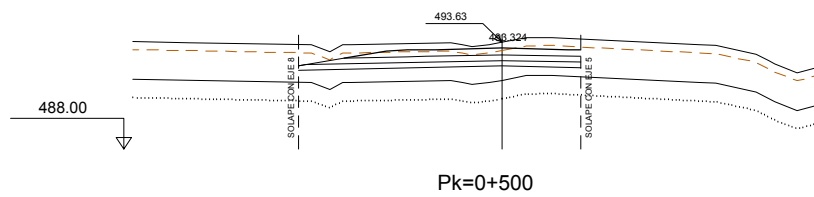
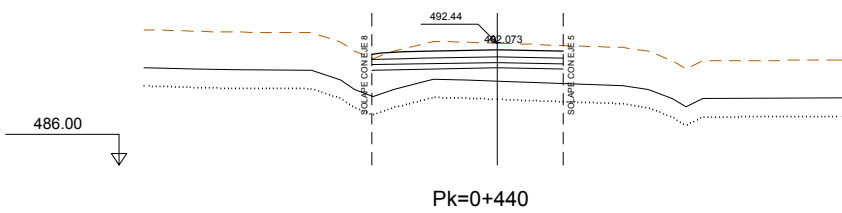
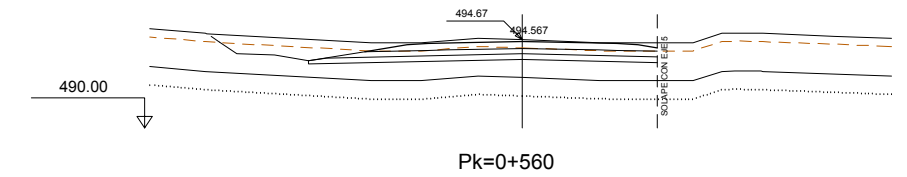
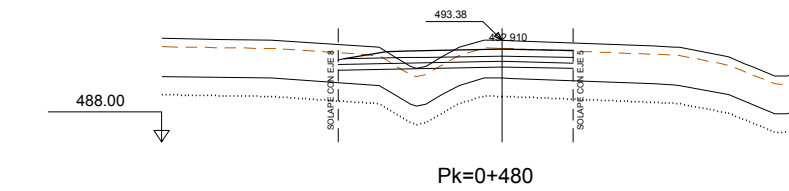
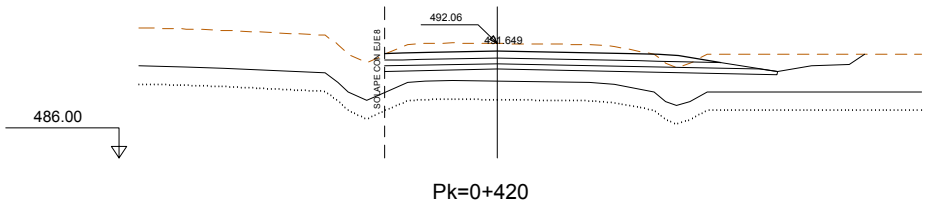
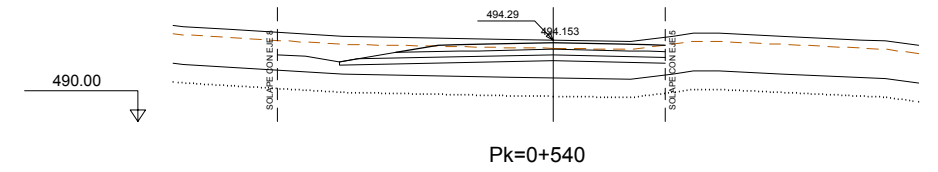
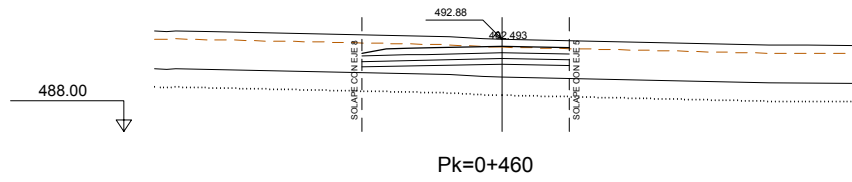
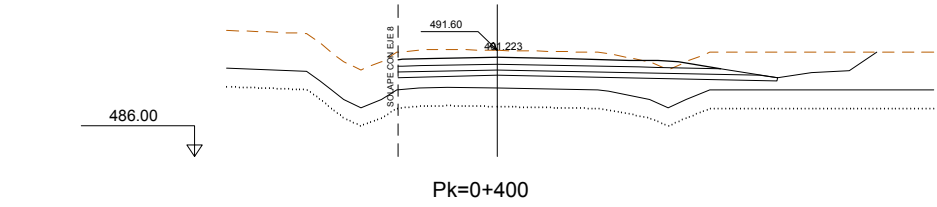
CLAVE:
 23-BA-4110

Nº PLANO:
6.1

DESIGNACIÓN:
PERFILES TRANSVERSALES
 Tronco

FECHA:
 DICIEMBRE-2017
 HOJA 02 DE 49

CÓDIGO: S100-4001300ES ARCHIVO: 061_P_Trunko Tronco FECHA: 20/09/2017 DIBUJÓ: JRA REV. 1 24/07/2017 VERIFICADO:  EL PROYECTISTA:  Datum: ETRS89 Proyección: UTM Zona UTM: 28N




Tronco





SECRETARÍA DE ESTADO DE INFRAESTRUCTURAS,
 TRANSPORTES Y VIVIENDA
 SECRETARÍA GENERAL DE INFRAESTRUCTURAS,
 DIRECCIÓN GENERAL DE CARRETERAS
 DEMARCACIÓN DE CARRETERAS DEL ESTADO
 EN EXTREMADURA


CONSULTORES:

PAYMACOTAS EXTREMADURA

EL INGENIERO AUTOR
 DEL PROYECTO:

 A. JAUREGUÍZAR FRANCÉS

EL INGENIERO DIRECTOR
 DEL PROYECTO:

 A. MURIEL BARRIUISO

EXAMINADO EL INGENIERO
 JEFE DE LA DEMARCACIÓN:

 J.M. BLANCO SEGARRA

ESCALAS:
 1:200

 EN ORIGINAL UNE A1:

TÍTULO DEL PROYECTO:
 PROYECTO DE CONSTRUCCIÓN
 VARIANTE DE ZAFRA. CARRETERA N-432
 DE BADAJOZ A GRANADA, PK 69.400 AL 78.300.
 PROVINCIA DE BADAJOZ.

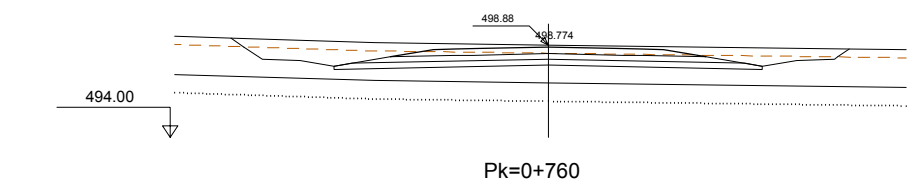
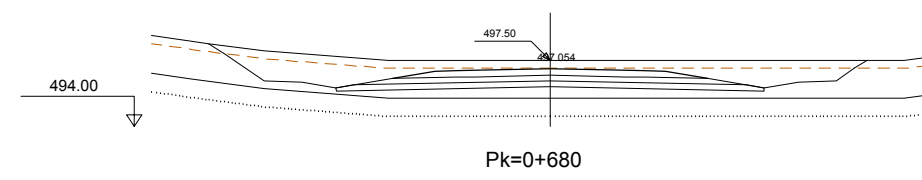
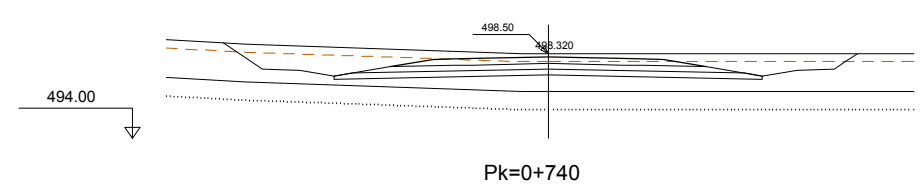
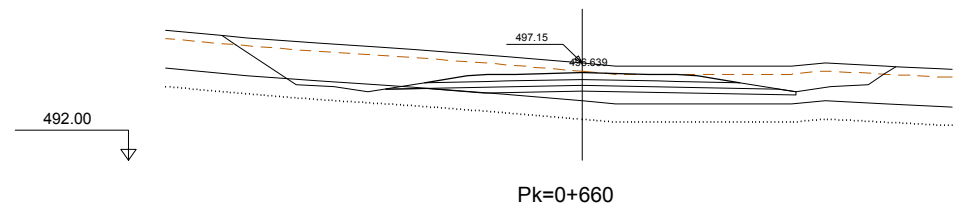
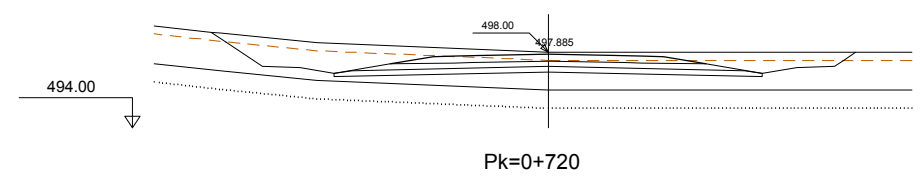
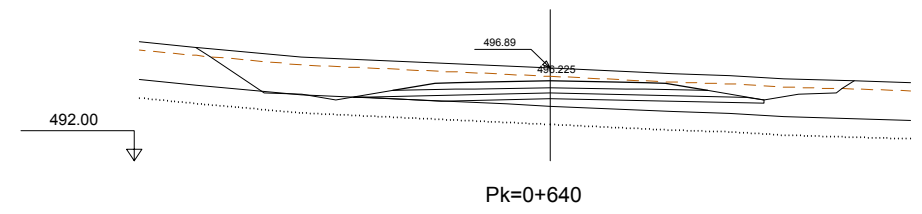
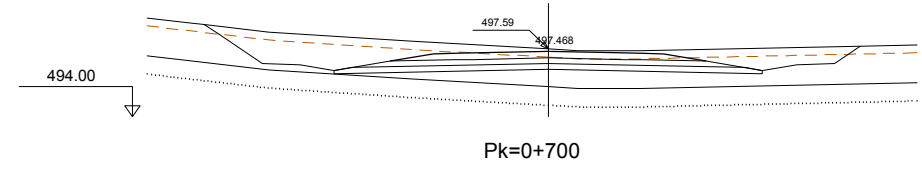
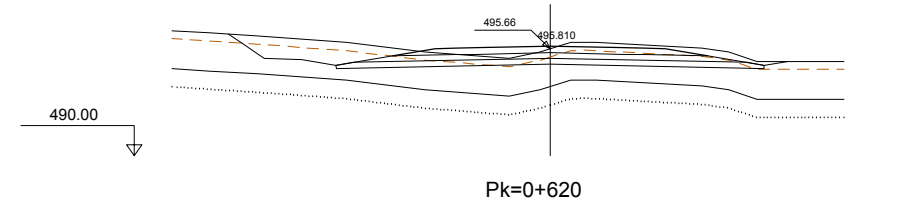
CLAVE:
 23-BA-4110

Nº PLANO:
6.1

DESIGNACIÓN:
PERFILES TRANSVERSALES
 Tronco

FECHA:
 DICIEMBRE-2017
 HOJA 03 DE 49

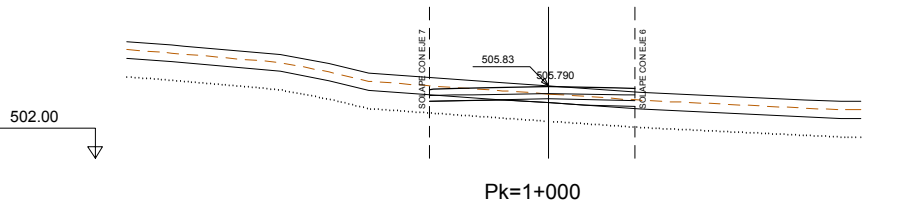
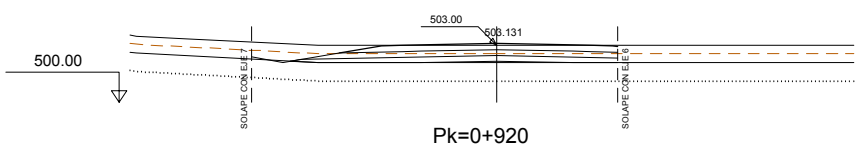
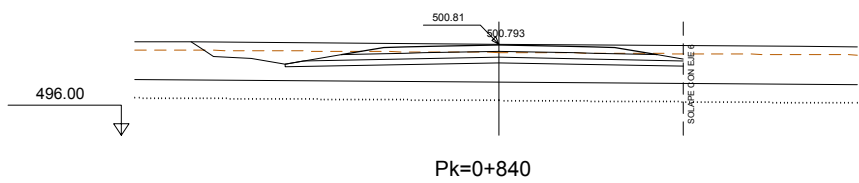
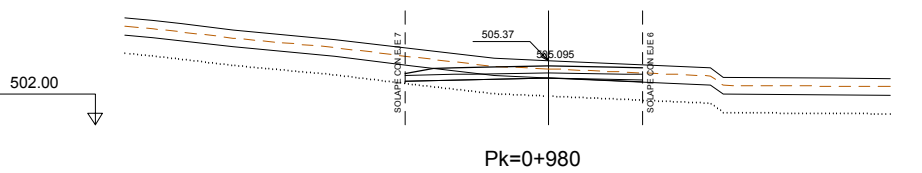
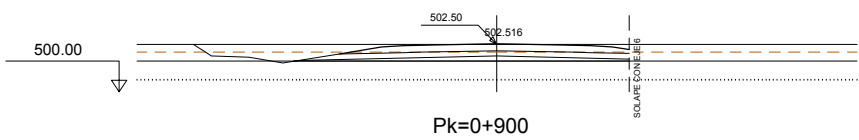
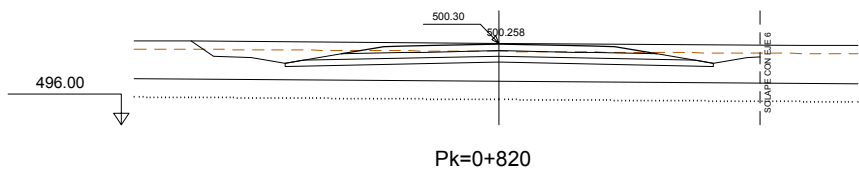
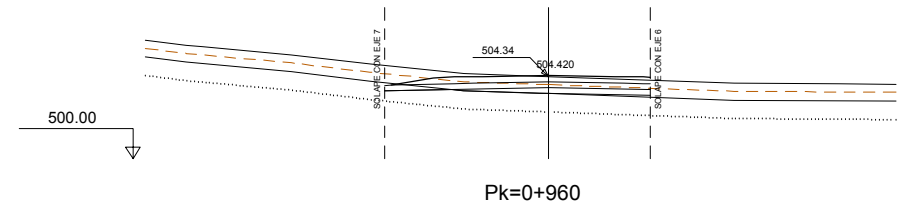
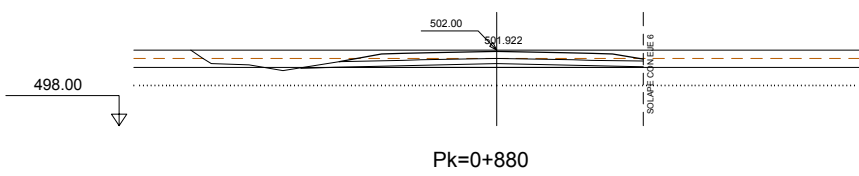
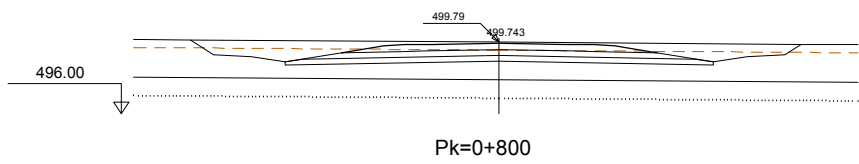
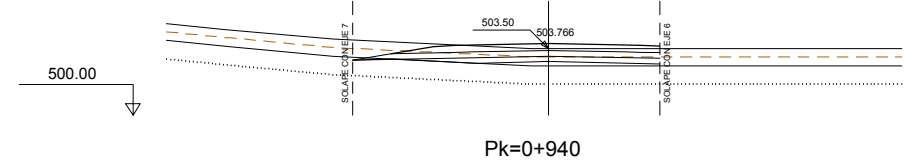
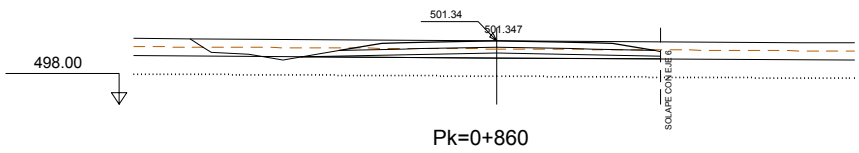
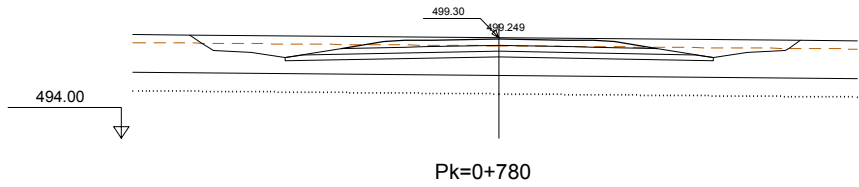
CÓDIGO: S1004001306ES ARCHIVO: 06_T_P_Trunka Tronco FECHA: 20/09/2017 DIBUJÓ: JRA REV. 1 24/07/2017 VERIFICADO: EL PROYECTISTA: Datum: ETRS89 Proyección: UTM Zona UTM: 28N



Tronco

<p>GOBIERNO DE ESPAÑA MINISTERIO DE FOMENTO</p>	<p>SECRETARÍA DE ESTADO DE INFRAESTRUCTURAS, TRANSPORTES Y VIVIENDA SECRETARÍA GENERAL DE INFRAESTRUCTURAS DIRECCIÓN GENERAL DE CARRETERAS DEPARTAMENTO DE CARRETERAS DEL ESTADO EN EXTREMADURA</p>	<p>CONSULTORES: getarra-curoca PAYMACOTAS EXTREMADURA</p>	<p>EL INGENIERO AUTOR DEL PROYECTO: <i>A. Jaureguizar</i> A. JAUREGUIZAR FRANCÉS</p>	<p>EL INGENIERO DIRECTOR DEL PROYECTO: <i>A. Muriel</i> A. MURIEL BARRIUOSO</p>	<p>EXAMINADO EL INGENIERO JEFE DE LA DEMARCIÓN: <i>J.M. Blanco</i> J.M. BLANCO SEGARRA</p>	<p>ESCALAS: 1:200 0 2 4 8 m EN ORIGINAL UNE A1:</p>	<p>TÍTULO DEL PROYECTO: PROYECTO DE CONSTRUCCIÓN VARIANTE DE ZAFRA. CARRETERA N-432 DE BADAJOZ A GRANADA, PK 69.400 AL 78.300. PROVINCIA DE BADAJOZ.</p>	<p>CLAVE: 23-BA-4110</p>	<p>Nº PLANO: 6.1</p>	<p>DESIGNACIÓN: PERFILES TRANSVERSALES Tronco</p>	<p>FECHA: DICIEMBRE-2017</p>
			<p>HOJA 04 DE 49</p>								

CÓDIGO: S100400130005 ARCHIVO: 06_T_P_Traino Tronco FECHA: 20/09/2017 DIBUJÓ: JRA REV. 1 24/07/2017 VERIFICADO: *[Signature]* EL PROYECTISTA: *[Signature]* Datum: ETRS89 Proyección: UTM Zona UTM 28N



Tronco



SECRETARÍA DE ESTADO DE INFRAESTRUCTURAS,
 TRANSPORTES Y VIVIENDA
 SECRETARÍA GENERAL DE INFRAESTRUCTURAS,
 DIRECCIÓN GENERAL DE CARRETERAS
 DEPARTAMENTO DE CARRETERAS DEL ESTADO
 EN EXTREMADURA

CONSULTORES:
getarra-carreras
PAYMACOTAS EXTREMADURA

EL INGENIERO AUTOR DEL PROYECTO:
[Signature]
 A. JAUREGUIZAR FRANCÉS

EL INGENIERO DIRECTOR DEL PROYECTO:
[Signature]
 A. MURIEL BARRIUOSO

EXAMINADO EL INGENIERO JEFE DE LA DEMARCACIÓN:
[Signature]
 J.M. BLANCO SEGARRA

ESCALAS:
 1:200
 0 2 4 8 m
 EN ORIGINAL UNE A1:

TÍTULO DEL PROYECTO:
 PROYECTO DE CONSTRUCCIÓN
 VARIANTE DE ZAFRA. CARRETERA N-432
 DE BADAJOZ A GRANADA, PK 69,400 AL 78,300.
 PROVINCIA DE BADAJOZ.

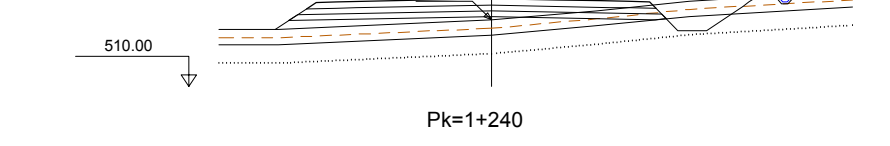
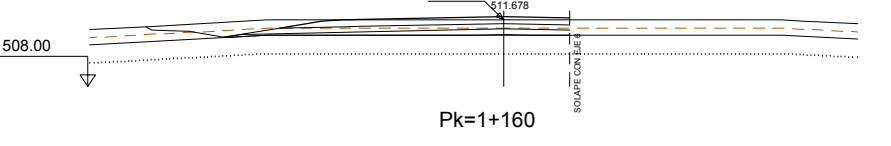
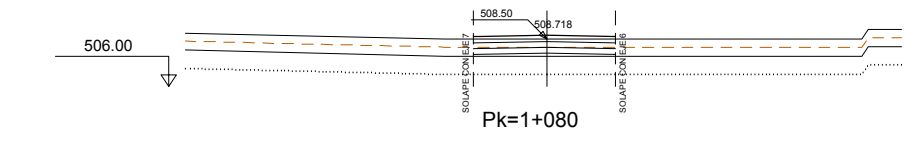
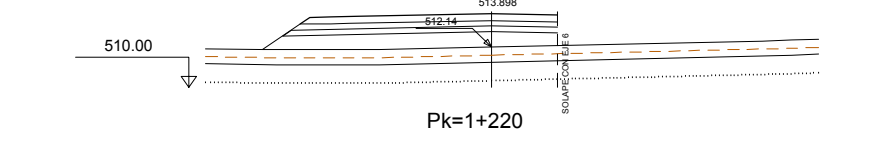
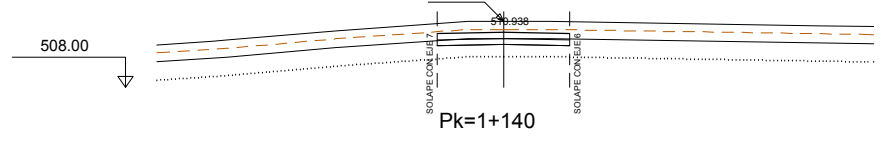
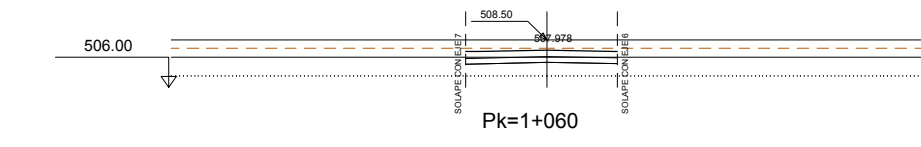
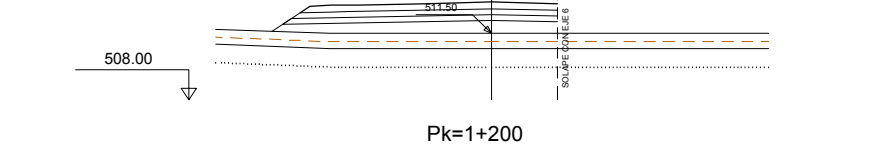
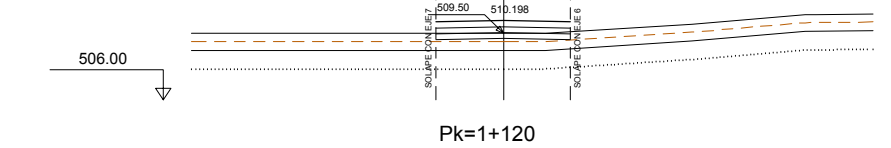
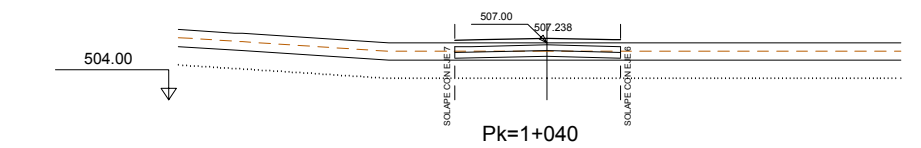
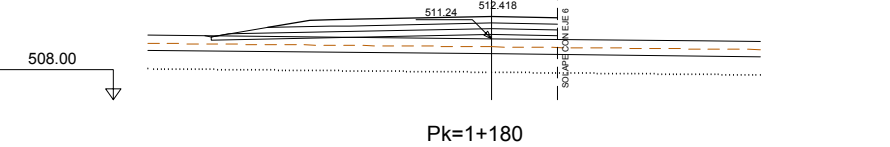
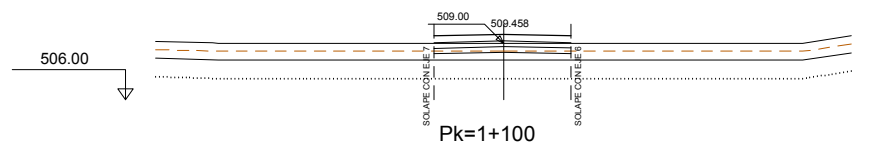
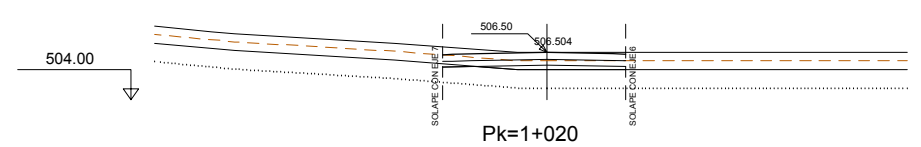
CLAVE:
 23-BA-4110

Nº PLANO:
6.1

DESIGNACIÓN:
PERFILES TRANSVERSALES
 Tronco

FECHA:
 DICIEMBRE-2017
 HOJA 05 DE 49

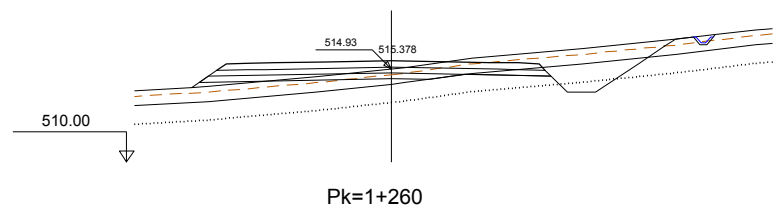
CÓDIGO: S100-40013-00ES ARCHIVO: 06_T_P_Trinco Tronco FECHA: 20/09/2017 DIBUJÓ: JRA REV. 1 24/07/2017 VERIFICADO: *[Signature]* EL PROYECTISTA: *[Signature]* Datum: ETRS89 Proyección: UTM Zona UTM: 28N



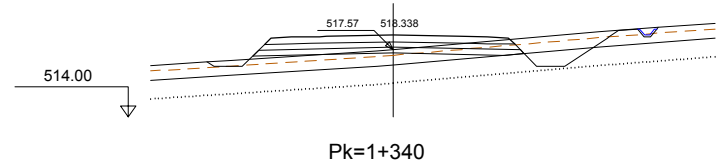
Tronco

	SECRETARÍA DE ESTADO DE INFRAESTRUCTURAS, TRANSPORTES Y VIVIENDA SECRETARÍA GENERAL DE INFRAESTRUCTURAS DIRECCIÓN GENERAL DE CARRETERAS DEMARCACIÓN DE CARRETERAS DEL ESTADO EN EXTREMADURA	CONSULTORES: 	EL INGENIERO AUTOR DEL PROYECTO: <i>[Signature]</i> A. JAUREGUIZAR FRANCÉS	EL INGENIERO DIRECTOR DEL PROYECTO: <i>[Signature]</i> A. MURIEL BARRIUSO	EXAMINADO EL INGENIERO JEFE DE LA DEMARCACIÓN: <i>[Signature]</i> J.M. BLANCO SEGARRA	ESCALAS: 1:200 EN ORIGINAL UNE A1:	TÍTULO DEL PROYECTO: PROYECTO DE CONSTRUCCIÓN VARIANTE DE ZAFRA. CARRETERA N-432 DE BADAJOZ A GRANADA, PK 69.400 AL 78.300. PROVINCIA DE BADAJOZ.	CLAVE: 23-BA-4110	Nº PLANO: 6.1	PERFILES TRANSVERSALES Tronco	FECHA: DICIEMBRE-2017 HOJA 06 DE 49

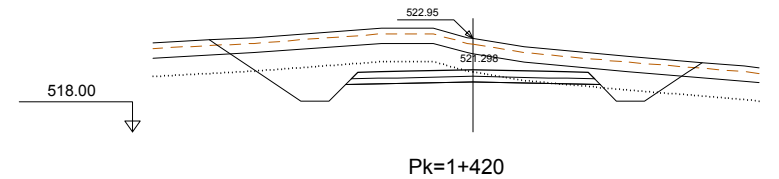
CÓDIGO: S100400130005 ARCHIVO: 06_T_P_Transa Tronco FECHA: 20/09/2017 DIBUJÓ: JRA REV. 1 24/07/2017 VERIFICADO: EL PROYECTISTA: Datum: ETRS89 Proyección: UTM Zona UTM: 28N



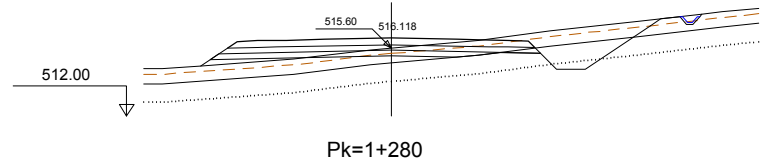
Pk=1+260



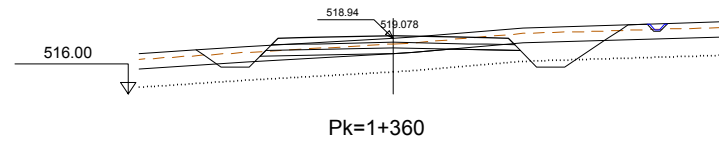
Pk=1+340



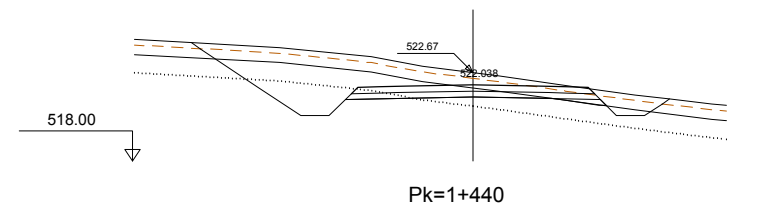
Pk=1+420



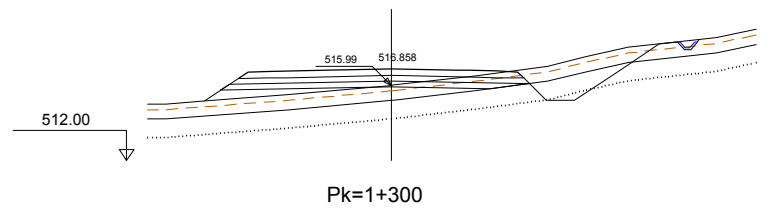
Pk=1+280



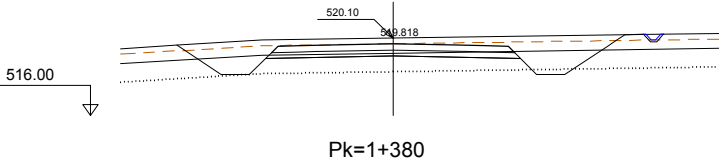
Pk=1+360



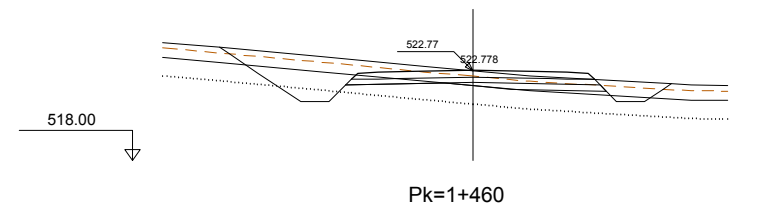
Pk=1+440



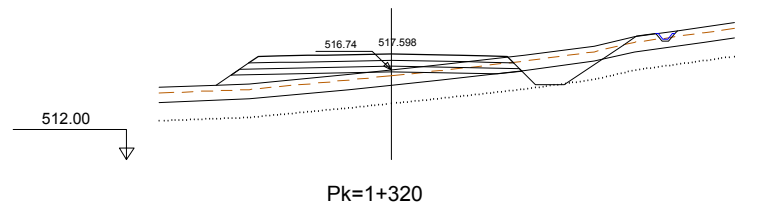
Pk=1+300



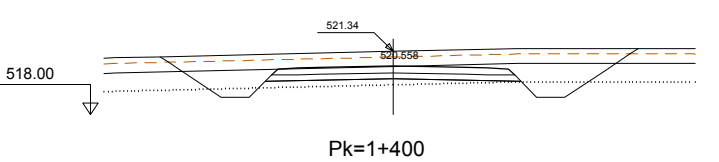
Pk=1+380



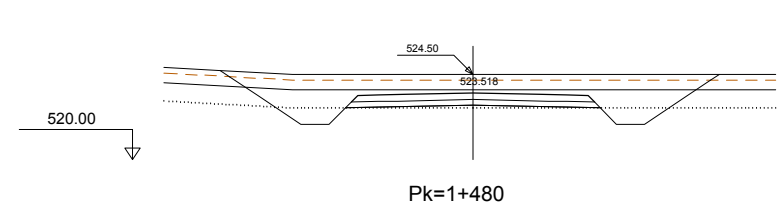
Pk=1+460



Pk=1+320



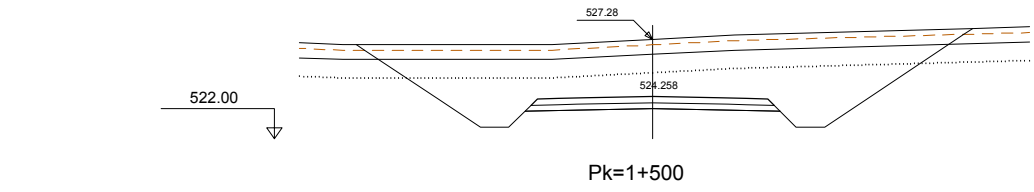
Pk=1+400



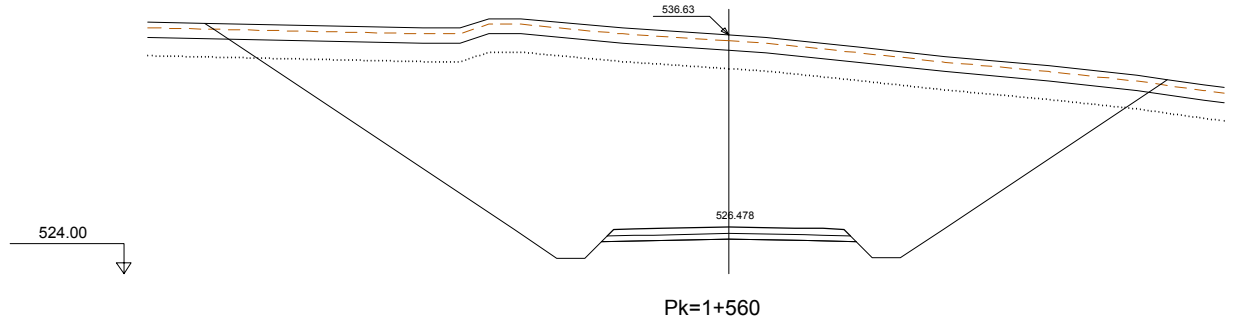
Pk=1+480

Tronco

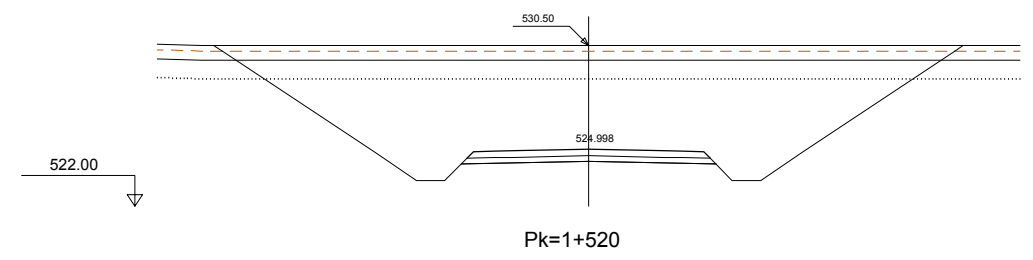
CÓDIGO: S100400130005 ARCHIVO: 06_T_P_Trunka Tronco FECHA: 20/09/2017 DIBUJO: JRA REV. 1 24/07/2017 VERIFICADO: EL PROYECTISTA: Datum: ETRS89 Proyección: UTM Zona UTM: 29N



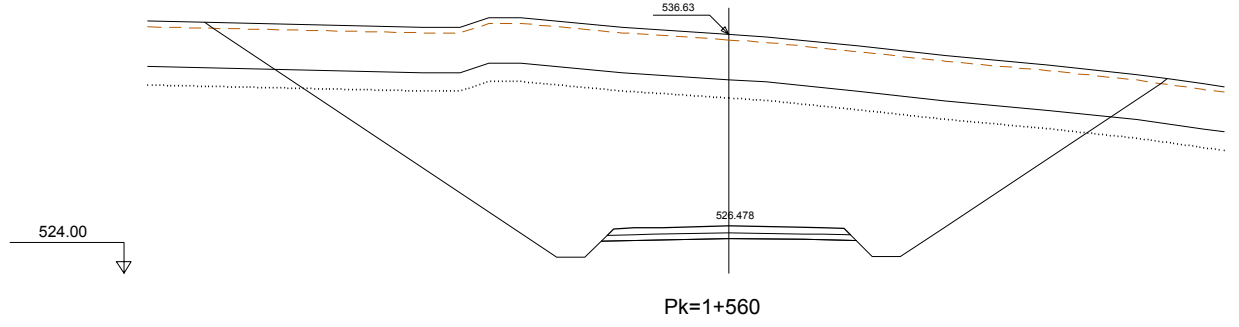
Pk=1+500



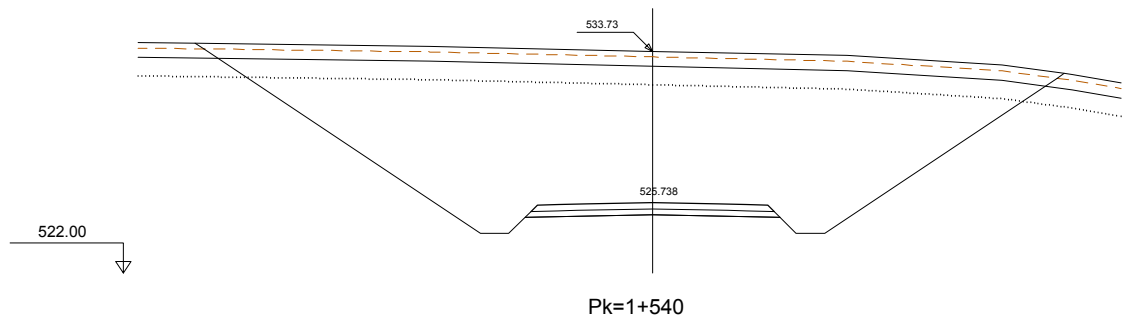
Pk=1+560



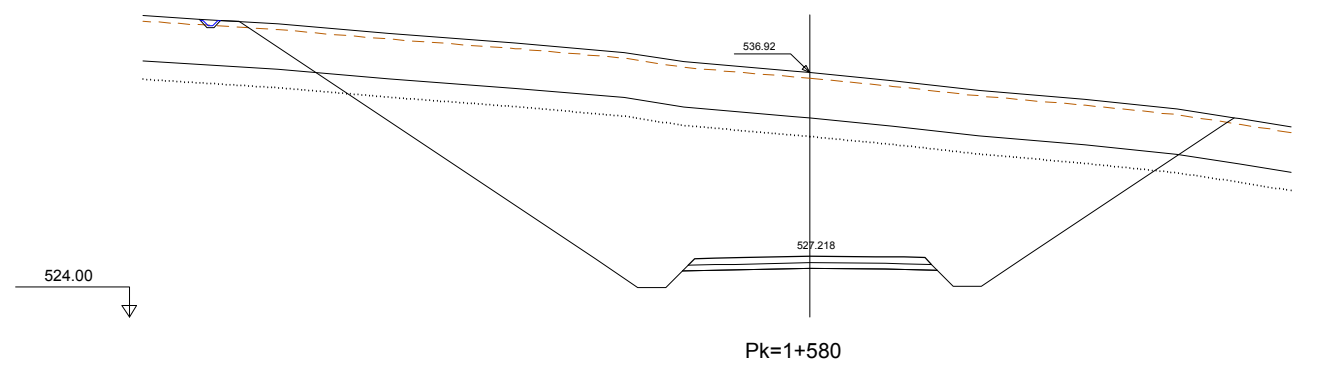
Pk=1+520



Pk=1+560



Pk=1+540



Pk=1+580

Tronco



SECRETARÍA DE ESTADO DE INFRAESTRUCTURAS, TRANSPORTES Y VIVIENDA
 SECRETARÍA GENERAL DE INFRAESTRUCTURAS
 DIRECCIÓN GENERAL DE CARRETERAS
 DEPARTAMENTO DE CARRETERAS DEL ESTADO EN EXTREMADURA

CONSULTORES:
getiara
PAYMACOTAS EXTREMADURA

EL INGENIERO AUTOR DEL PROYECTO:
 A. JAUREGUIZAR FRANCÉS

EL INGENIERO DIRECTOR DEL PROYECTO:
 A. MURIEL BARRIUOSO

EXAMINADO EL INGENIERO JEFE DE LA DEMARCACIÓN:
 J.M. BLANCO SEGARRA

ESCALAS:
 1:200
 0 2 4 8 m
 EN ORIGINAL UNE A1:

TÍTULO DEL PROYECTO:
 PROYECTO DE CONSTRUCCIÓN VARIANTE DE ZAFRA. CARRETERA N-432 DE BADAJOZ A GRANADA, PK 69,400 AL 78,300. PROVINCIA DE BADAJOZ.

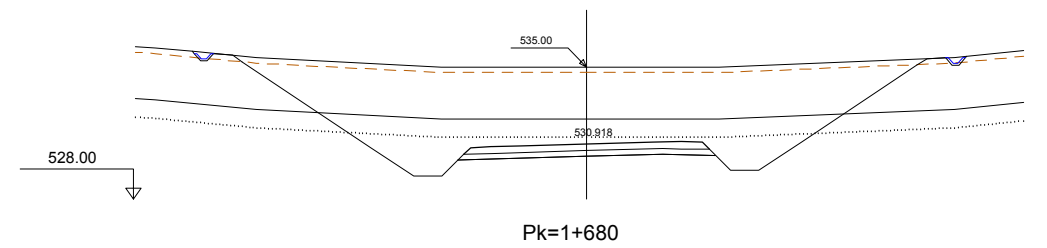
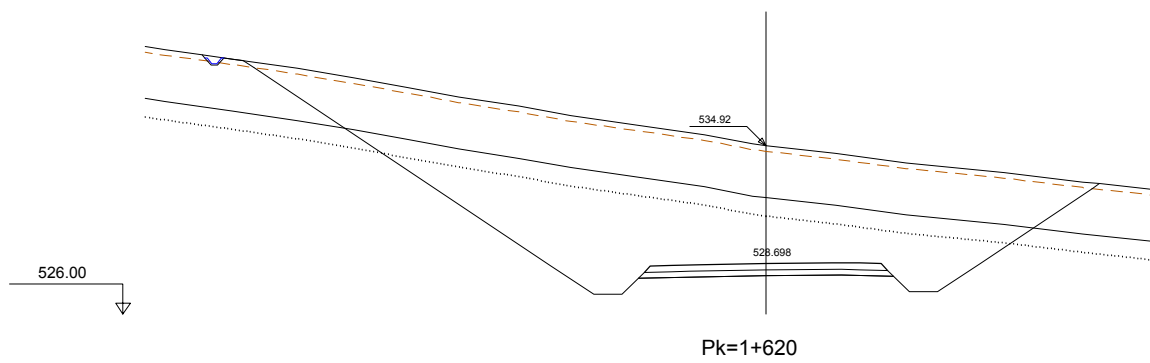
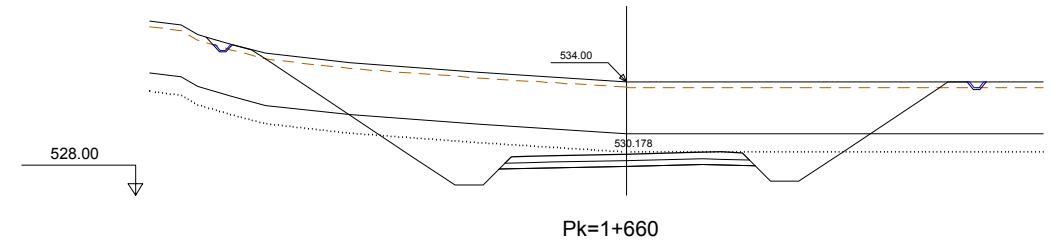
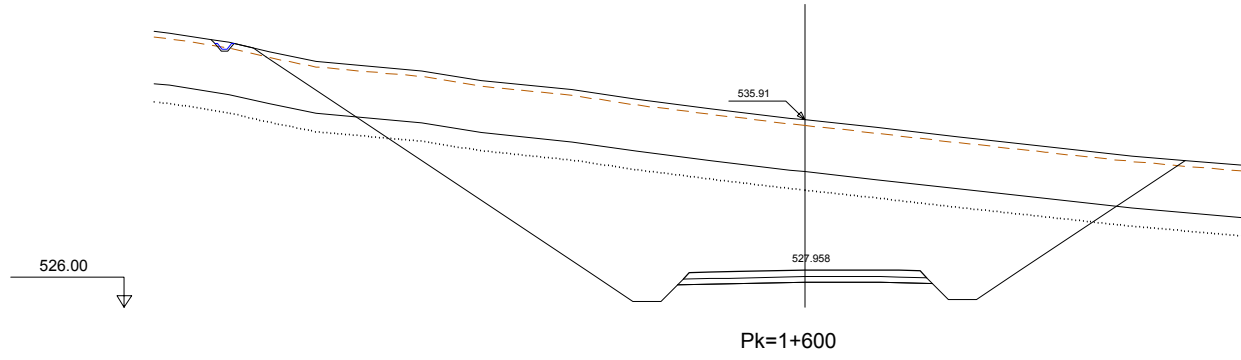
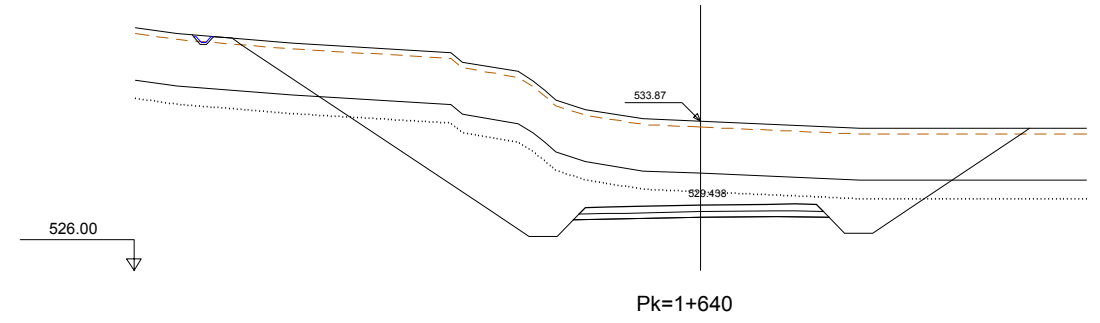
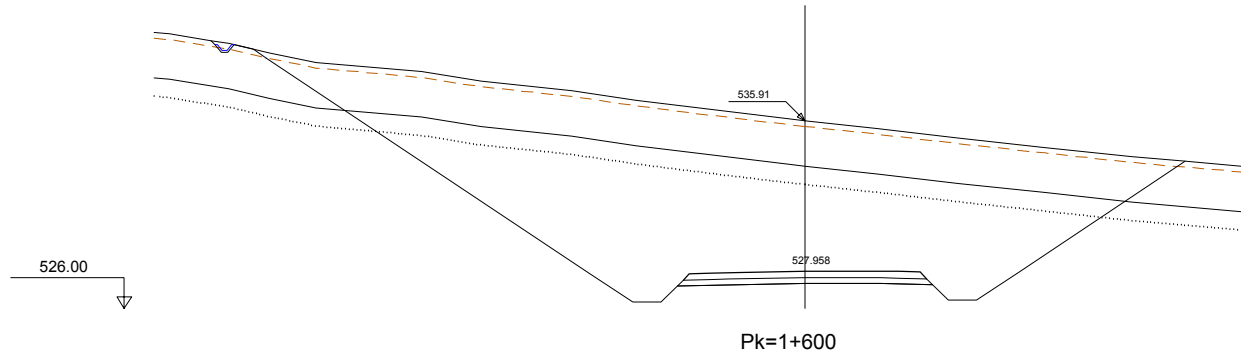
CLAVE:
 23-BA-4110

Nº PLANO:
 6.1

DESIGNACIÓN:
PERFILES TRANSVERSALES
 Tronco

FECHA:
 DICIEMBRE-2017
 HOJA 08 DE 49

CÓDIGO: S10040013UBES | ARCHIVO: 06_T_P_Traina Tronco | FECHA: 20/09/2017 | DIBUJO: JRA | REV: 1 | 24/07/2017 | VERIFICADO: | EL PROYECTISTA: | Datum: ETRS89 | Proyección: UTM | Zona: UTM 28N



Tronco



SECRETARÍA DE ESTADO DE INFRAESTRUCTURAS, TRANSPORTES Y VIVIENDA
 SECRETARÍA GENERAL DE INFRAESTRUCTURAS
 DIRECCIÓN GENERAL DE CARRETERAS
 DEMARCACIÓN DE CARRETERAS DEL ESTADO EN EXTREMADURA

CONSULTORES:
getarra
PAYMACOTAS EXTREMADURA

EL INGENIERO AUTOR DEL PROYECTO:
 A. JAUREGUIZAR FRANCÉS

EL INGENIERO DIRECTOR DEL PROYECTO:
 A. MURIEL BARRIUOSO

EXAMINADO EL INGENIERO JEFE DE LA DEMARCACIÓN:
 J.M. BLANCO SEGARRA

ESCALAS:
 1:200
 0 2 4 8 m
 EN ORIGINAL UNE A1:

TÍTULO DEL PROYECTO:
 PROYECTO DE CONSTRUCCIÓN VARIANTE DE ZAFRA. CARRETERA N-432 DE BADAJOZ A GRANADA, PK 69.400 AL 78.300. PROVINCIA DE BADAJOZ.

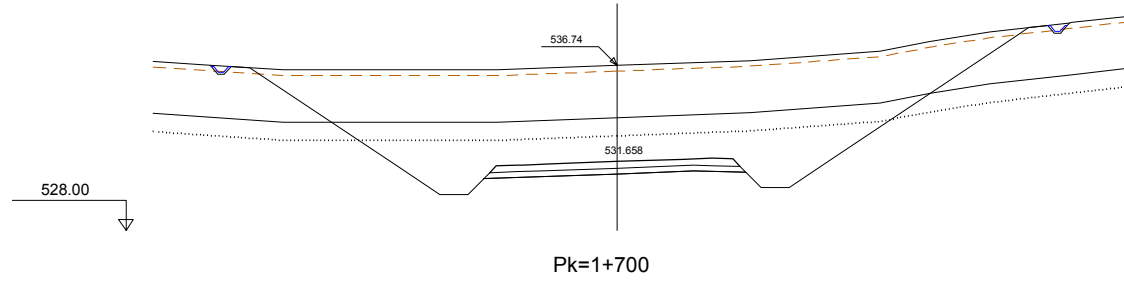
CLAVE:
 23-BA-4110

Nº PLANO:
6.1

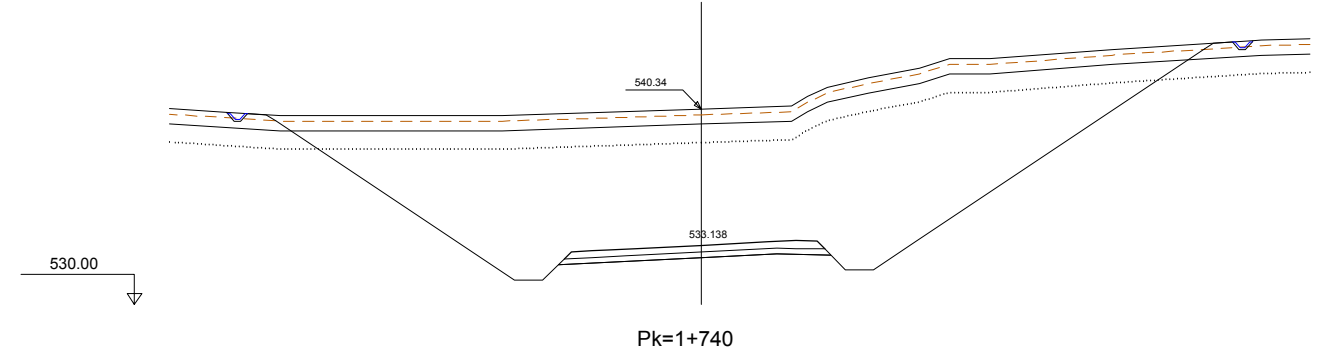
DESIGNACIÓN:
PERFILES TRANSVERSALES Tronco

FECHA:
 DICIEMBRE-2017
 HOJA 09 DE 49

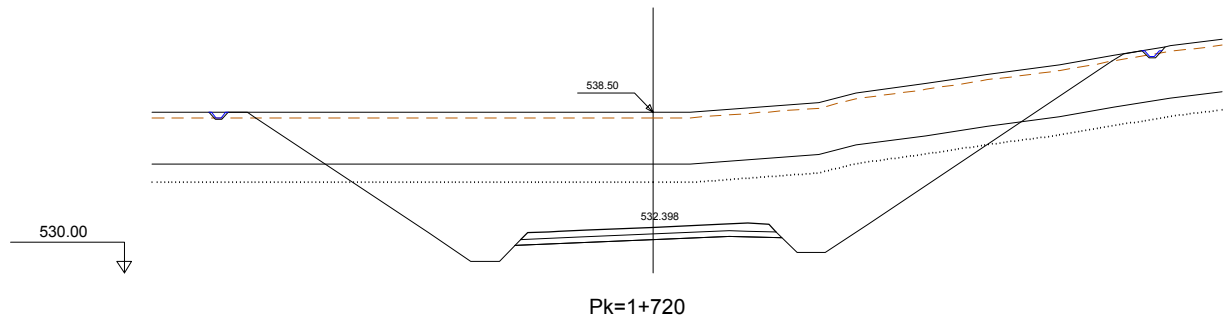
CÓDIGO: S10040013UBES | ARCHIVO: 06_T_P_Trunko Tronco | FECHA: 20/09/2017 | DIBUJÓ: JRA | REV. 1: 24/07/2017 | VERIFICADO: | EL PROYECTISTA: | Datum: ETRS89 | Proyección: UTM | Zona: UTM 28N



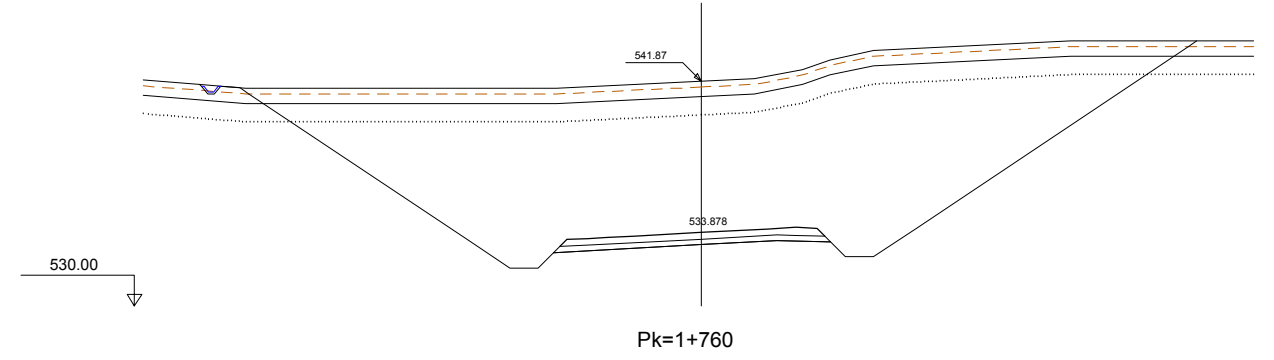
Pk=1+700



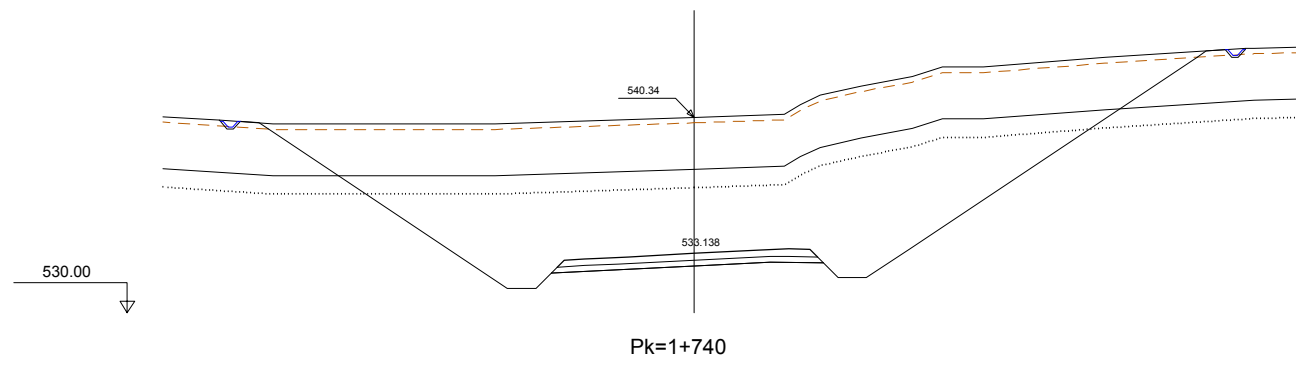
Pk=1+740



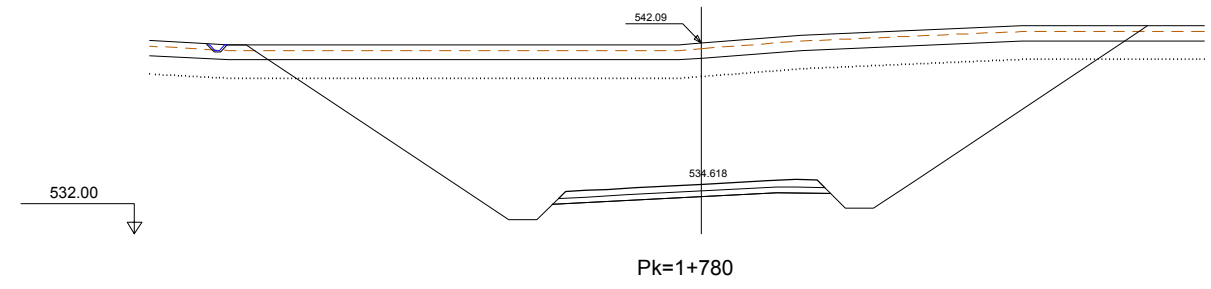
Pk=1+720



Pk=1+760



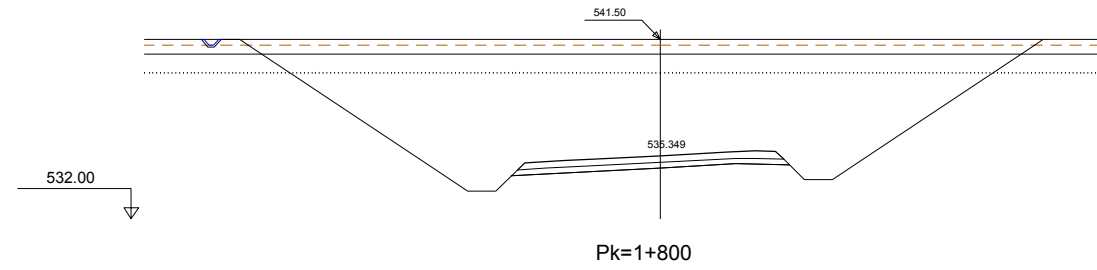
Pk=1+740



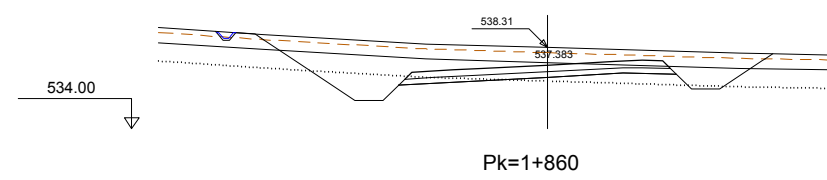
Pk=1+780

Tronco

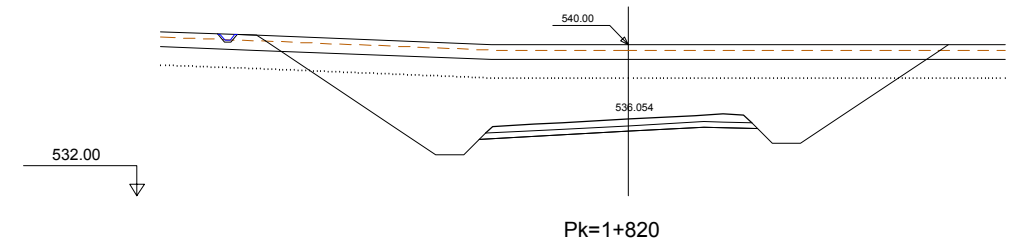
CÓDIGO: S100400130005 ARCHIVO: 06_T_P_Trunko Tronco FECHA: 20/09/2017 DIBUJÓ: JRA REV. 1 24/07/2017 VERIFICADO: EL PROYECTISTA: Datum: ETRS89 Proyección: UTM Zona UTM: 28N



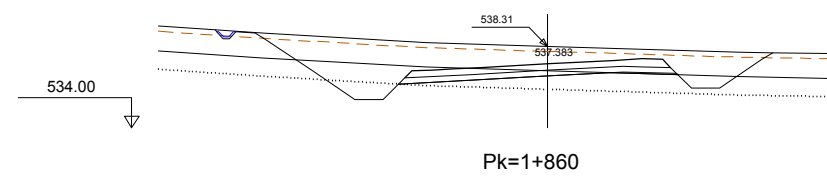
Pk=1+800



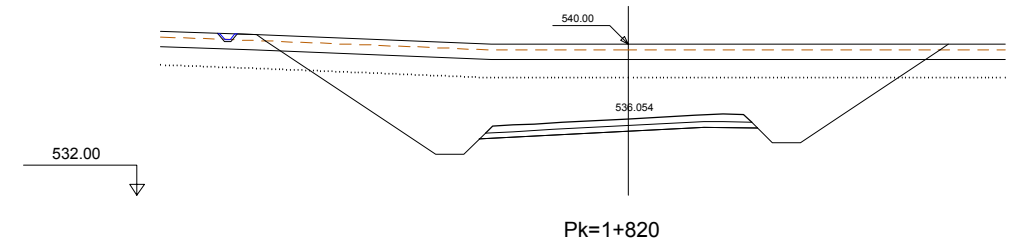
Pk=1+860



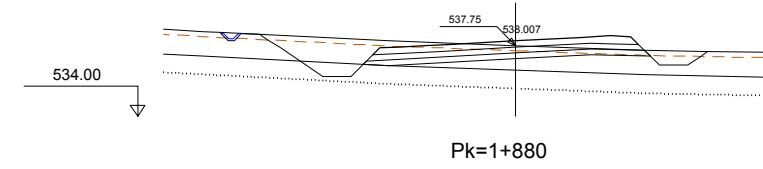
Pk=1+820



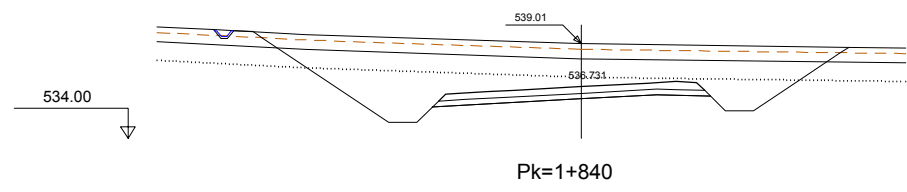
Pk=1+860



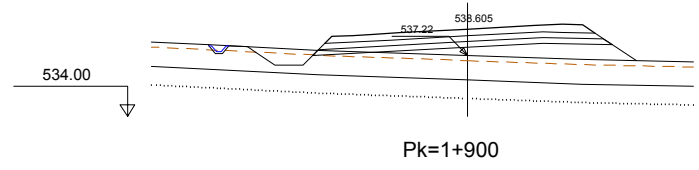
Pk=1+820



Pk=1+880



Pk=1+840

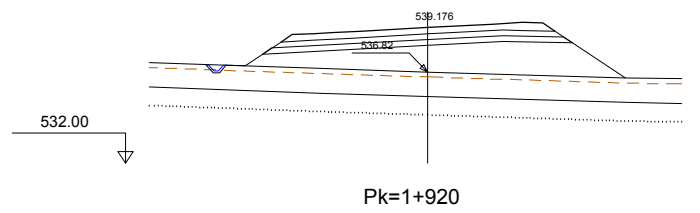


Pk=1+900

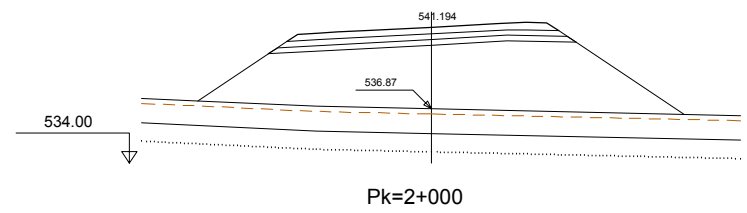
Tronco

	SECRETARÍA DE ESTADO DE INFRAESTRUCTURAS, TRANSPORTES Y VIVIENDA SECRETARÍA GENERAL DE INFRAESTRUCTURAS DIRECCIÓN GENERAL DE CARRETERAS DEMARCACIÓN DE CARRETERAS DEL ESTADO EN EXTREMADURA	CONSULTORES: 	EL INGENIERO AUTOR DEL PROYECTO: 	EL INGENIERO DIRECTOR DEL PROYECTO: 	EXAMINADO EL INGENIERO JEFE DE LA DEMARCACIÓN: 	ESCALAS: 1:200 	TÍTULO DEL PROYECTO: PROYECTO DE CONSTRUCCIÓN VARIANTE DE ZAFRA. CARRETERA N-432 DE BADAJOZ A GRANADA, PK 69,400 AL 78,300. PROVINCIA DE BADAJOZ.	CLAVE: 23-BA-4110	Nº PLANO: 6.1	DESIGNACIÓN: PERFILES TRANSVERSALES Tronco	FECHA: DICIEMBRE-2017
	EN ORIGINAL UNE A1:										

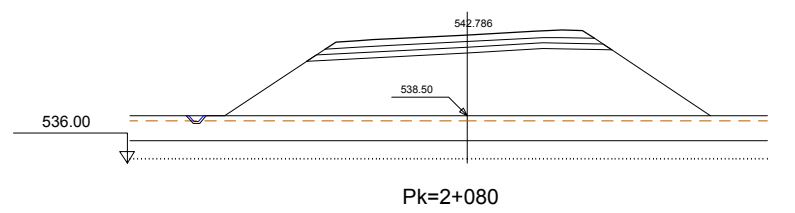
CÓDIGO: S100-40013-0005 ARCHIVO: 06_T_P_Trunko Tronco FECHA: 20/09/2017 DIBUJÓ: JRA REV. 1 24/07/2017 VERIFICADO: EL PROYECTISTA: Datum: ETRS89 Proyección: UTM Zona UTM: 28N



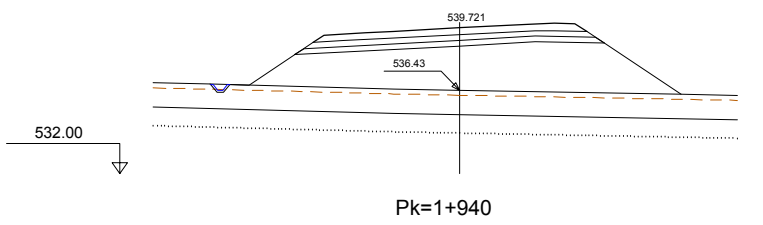
Pk=1+920



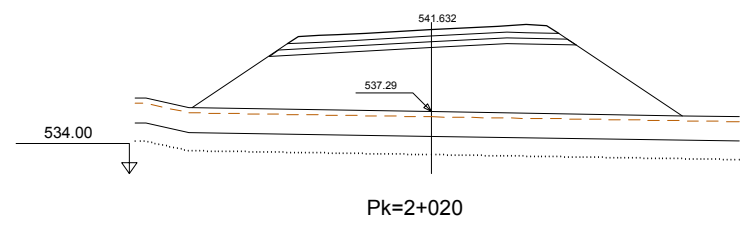
Pk=2+000



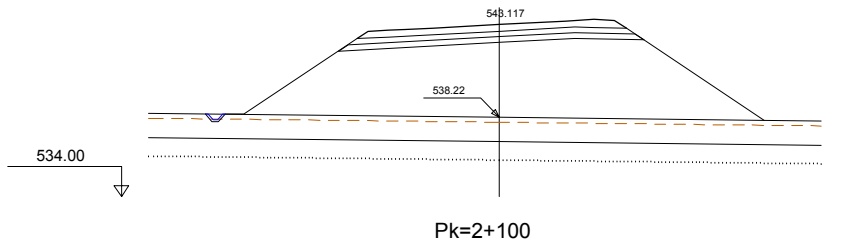
Pk=2+080



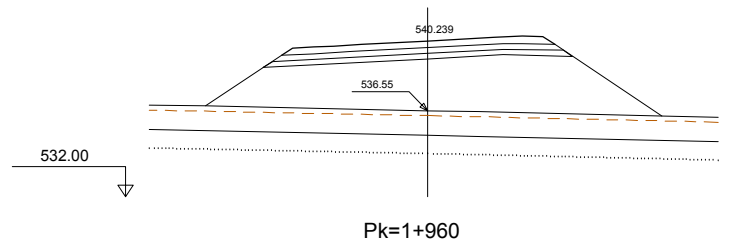
Pk=1+940



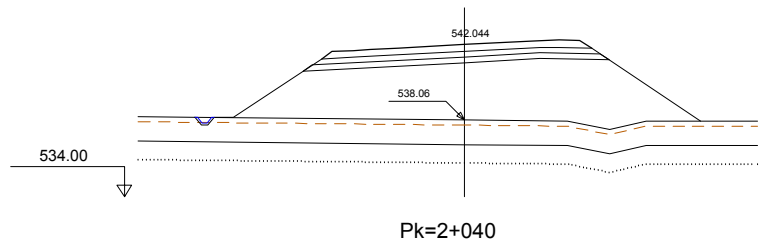
Pk=2+020



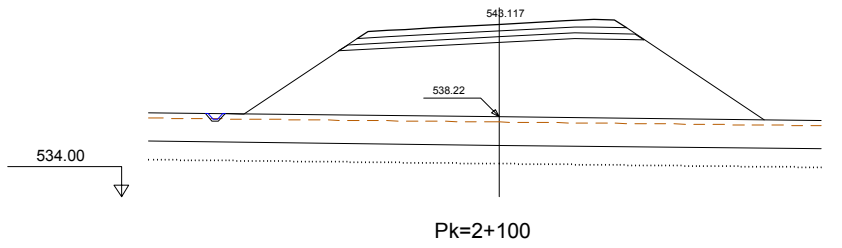
Pk=2+100



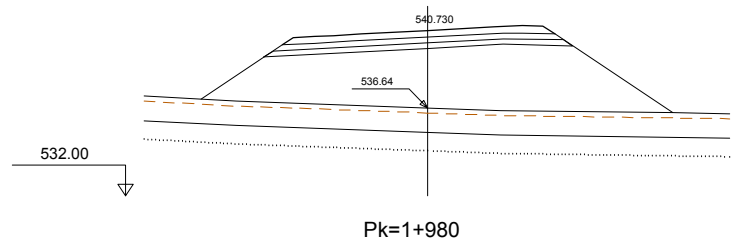
Pk=1+960



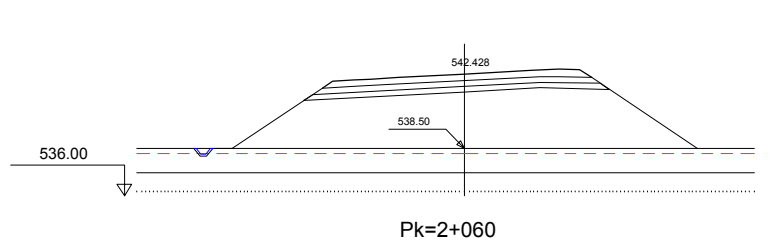
Pk=2+040



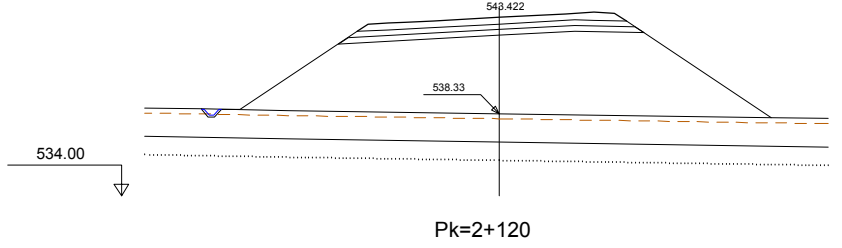
Pk=2+100



Pk=1+980



Pk=2+060

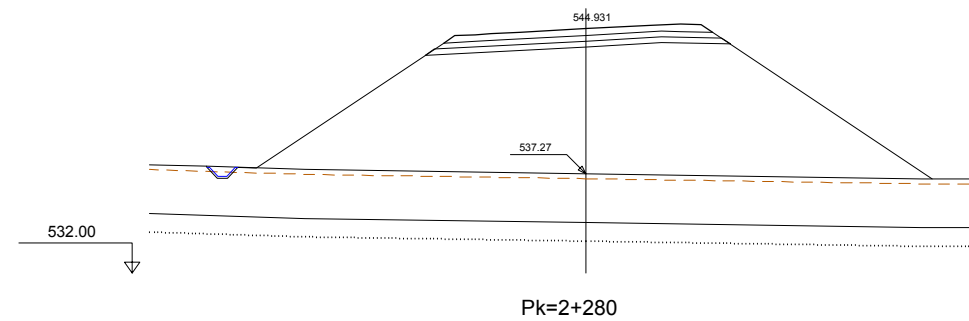
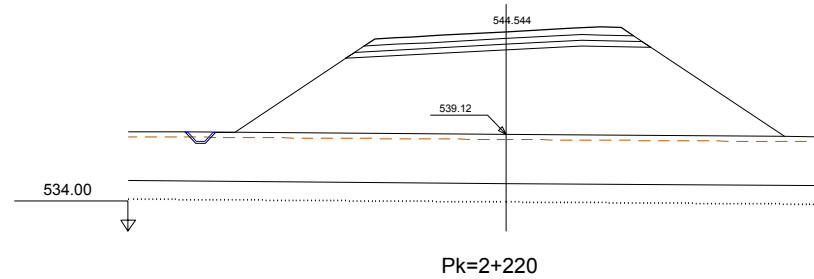
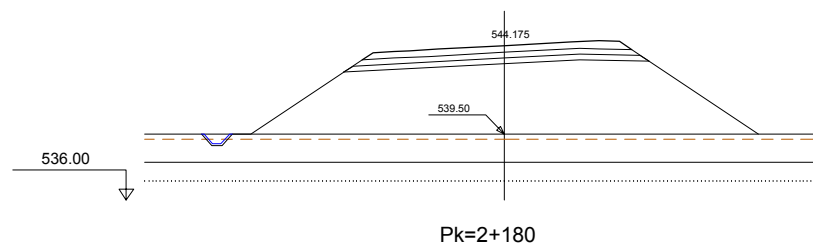
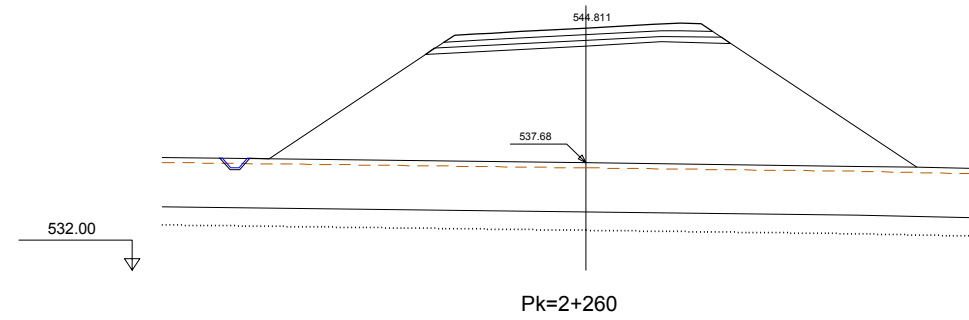
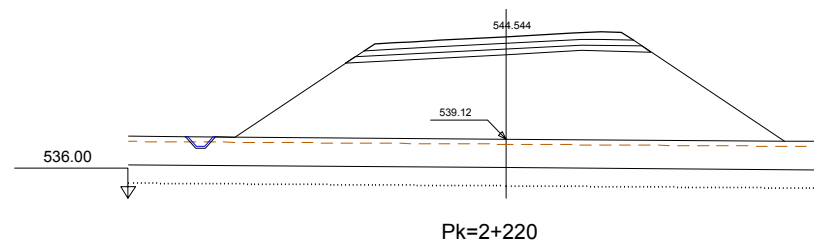
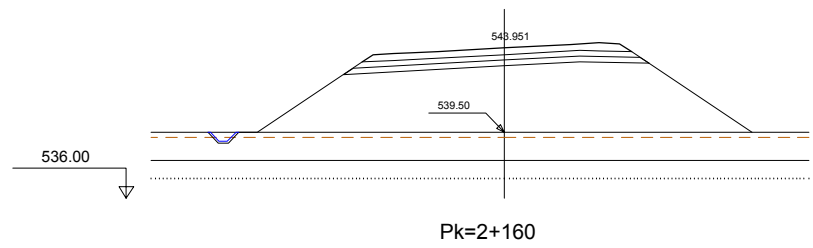
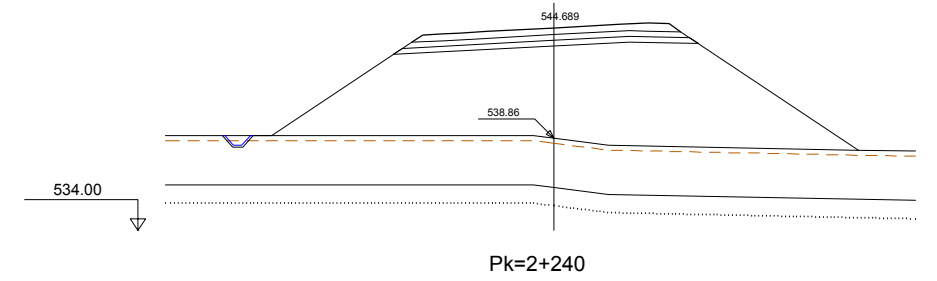
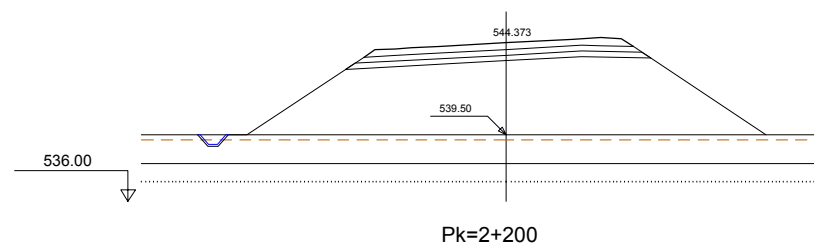
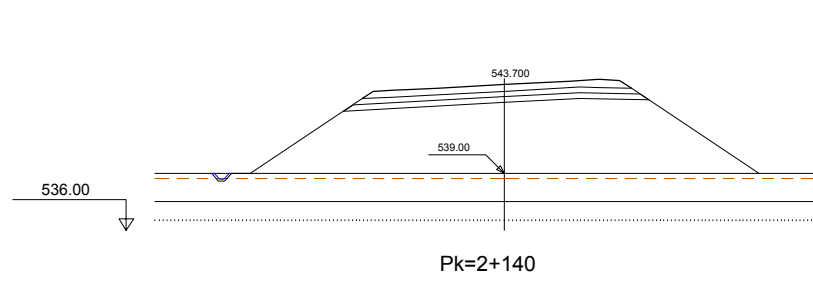


Pk=2+120

Tronco

	SECRETARÍA DE ESTADO DE INFRAESTRUCTURAS, TRANSPORTES Y VIVIENDA SECRETARÍA GENERAL DE INFRAESTRUCTURAS DIRECCIÓN GENERAL DE CARRETERAS DEPARTAMENTO DE CARRETERAS DEL ESTADO EN EXTREMADURA	CONSULTORES: 	EL INGENIERO AUTOR DEL PROYECTO: A. JAUREGUÍZAR FRANCÉS	EL INGENIERO DIRECTOR DEL PROYECTO: A. MURIEL BARRIUOSO	EXAMINADO EL INGENIERO JEFE DE LA DEMARCACIÓN: J.M. BLANCO SEGARRA	ESCALAS: 1:200 EN ORIGINAL UNE A1:	TÍTULO DEL PROYECTO: PROYECTO DE CONSTRUCCIÓN VARIANTE DE ZAFRA. CARRETERA N-432 DE BADAJOZ A GRANADA, PK 69,400 AL 78,300. PROVINCIA DE BADAJOZ.	CLAVE: 23-BA-4110	Nº PLANO: 6.1	DESIGNACIÓN: PERFILES TRANSVERSALES Tronco	FECHA: DICIEMBRE-2017
	HOJA 12 DE 49										

CÓDIGO: S100-40013-0005 ARCHIVO: 06_T_P_Traino Tronco FECHA: 20/09/2017 DIBUJÓ: JRA REV: 1 24/07/2017 VERIFICADO: EL PROYECTISTA: Datum: ETRS89 Proyección: UTM Zona UTM: 28N



Tronco



MINISTERIO DE FOMENTO

SECRETARÍA DE ESTADO DE INFRAESTRUCTURAS, TRANSPORTES Y VIVIENDA
SECRETARÍA GENERAL DE INFRAESTRUCTURAS
DIRECCIÓN GENERAL DE CARRETERAS
DEPARTAMENTO DE CARRETERAS DEL ESTADO EN EXTREMADURA

CONSULTORES:
getarra-consultores
PAYMACOTAS EXTREMADURA

EL INGENIERO AUTOR DEL PROYECTO:
A. JAUREGUIZAR FRANCÉS

EL INGENIERO DIRECTOR DEL PROYECTO:
A. MURIEL BARRIUOSO

EXAMINADO EL INGENIERO JEFE DE LA DEMARCACIÓN:
J.M. BLANCO SEGARRA

ESCALAS:
1:200
0 2 4 8 m
EN ORIGINAL UNE A1:

TÍTULO DEL PROYECTO:
PROYECTO DE CONSTRUCCIÓN VARIANTE DE ZAFRA. CARRETERA N-432 DE BADAJOZ A GRANADA, PK 69,400 AL 78,300. PROVINCIA DE BADAJOZ.

CLAVE:
23-BA-4110

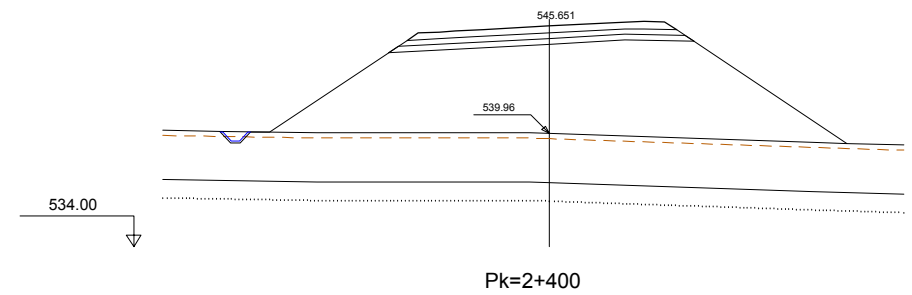
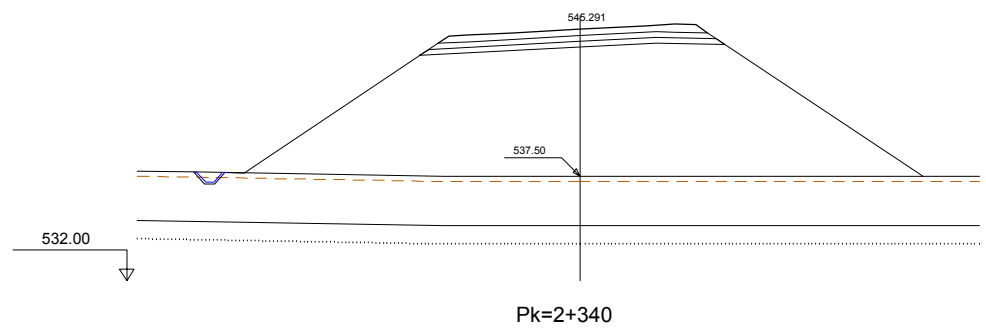
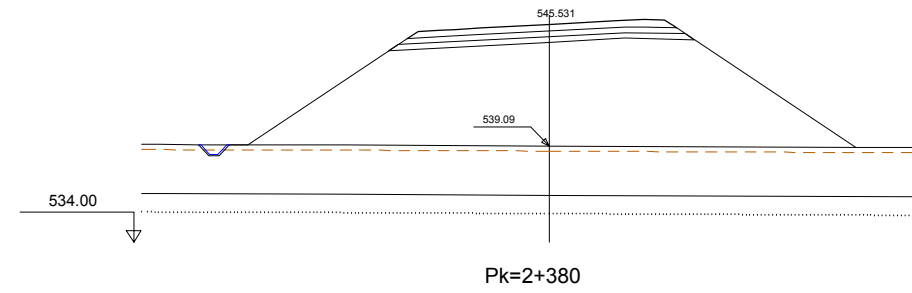
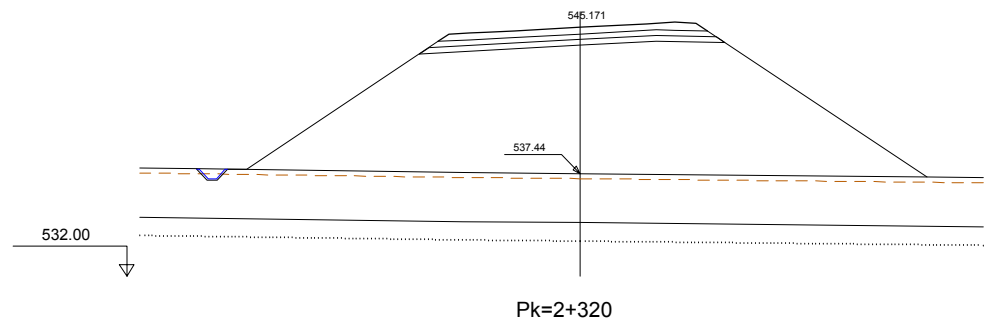
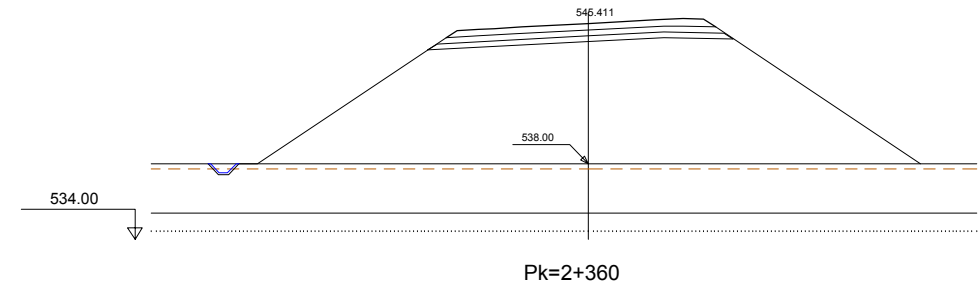
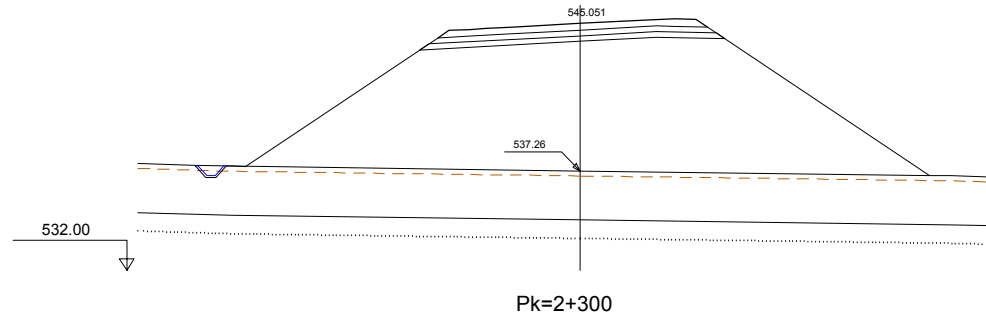
Nº PLANO:
6.1

DESIGNACIÓN:

PERFILES TRANSVERSALES
Tronco

FECHA:
DICIEMBRE-2017
HOJA 13 DE 49

CÓDIGO: S10040013UBES | ARCHIVO: 06_T_P_Trunka Tronco | FECHA: 20/09/2017 | DIBUJÓ: JRA | REV. 1: 24/07/2017 | VERIFICADO: [Firma] | EL PROYECTISTA: [Firma] | Datum: ETRS89 Proyección: UTM Zona UTM: 28N



Tronco



SECRETARÍA DE ESTADO DE INFRAESTRUCTURAS,
 TRANSPORTES Y VIVIENDA
 SECRETARÍA GENERAL DE
 INFRAESTRUCTURAS
 DIRECCIÓN GENERAL DE
 CARRETERAS
 DEPARTAMENTO DE CARRETERAS DEL ESTADO
 EN EXTREMADURA

CONSULTORES:

PAYMACOTAS EXTREMADURA

EL INGENIERO AUTOR
 DEL PROYECTO:

 A. JAUREGUIZAR FRANCÉS

EL INGENIERO DIRECTOR
 DEL PROYECTO:

 A. MURIEL BARRIUOSO

EXAMINADO EL INGENIERO
 JEFE DE LA DEMARCACIÓN:

 J.M. BLANCO SEGARRA

ESCALAS:
 1:200

 EN ORIGINAL UNE A1:

TÍTULO DEL PROYECTO:
 PROYECTO DE CONSTRUCCIÓN
 VARIANTE DE ZAFRA. CARRETERA N-432
 DE BADAJOZ A GRANADA, PK 69,400 AL 78,300.
 PROVINCIA DE BADAJOZ.

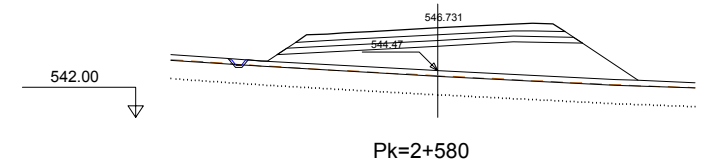
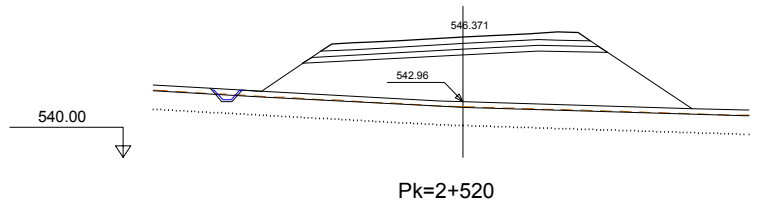
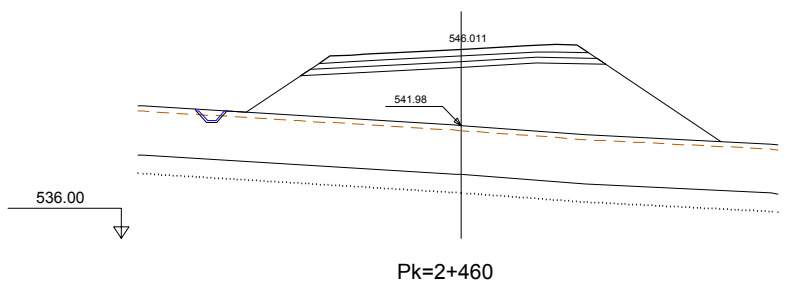
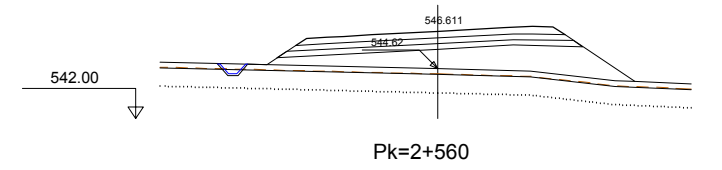
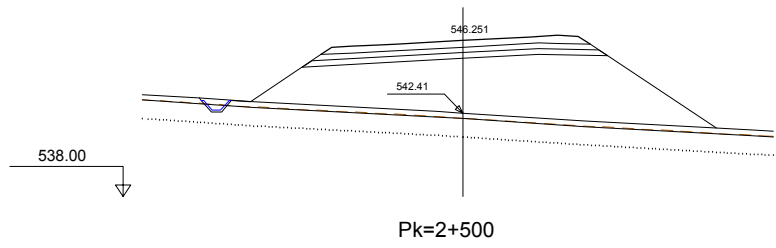
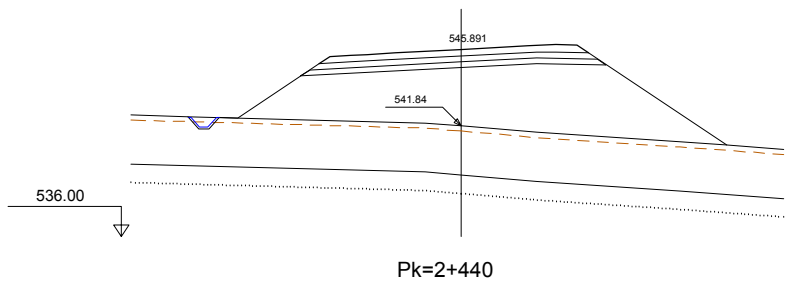
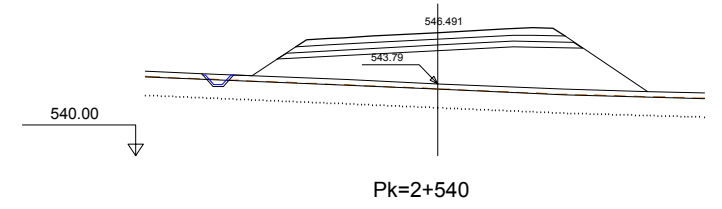
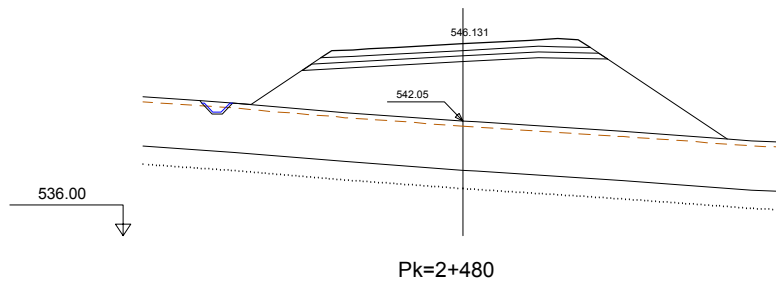
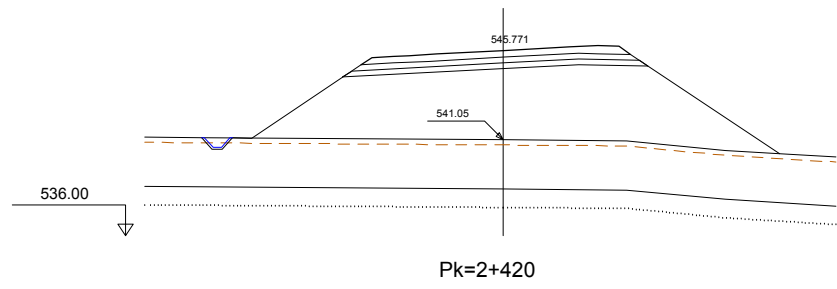
CLAVE:
 23-BA-4110

Nº PLANO:
6.1

DESIGNACIÓN:
PERFILES TRANSVERSALES
 Tronco

FECHA:
 DICIEMBRE-2017
 HOJA 14 DE 49

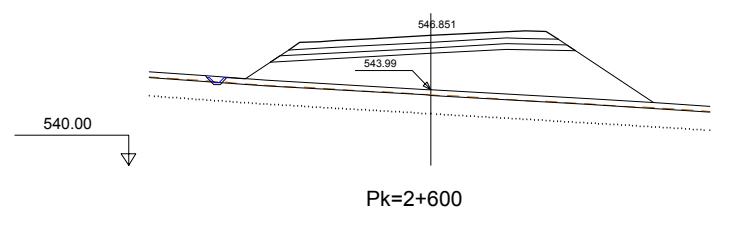
CÓDIGO: S100400130005 ARCHIVO: 06_T_P_Trunko Tronco FECHA: 20/09/2017 DIBUJÓ: JRA REV. 1 24/07/2017 VERIFICADO: EL PROYECTISTA: Dibujo: ETR658 Proyección: UTM Zona: UTM 28N



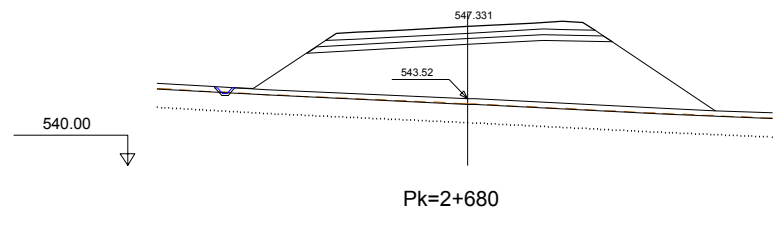
Tronco

 GOBIERNO DE ESPAÑA	MINISTERIO DE FOMENTO	SECRETARÍA DE ESTADO DE INFRAESTRUCTURAS, TRANSPORTES Y VIVIENDA SECRETARÍA GENERAL DE INFRAESTRUCTURAS DIRECCIÓN GENERAL DE CARRETERAS DEPARTAMENTO DE CARRETERAS DEL ESTADO EN EXTREMADURA	CONSULTORES: PAYMACOTAS EXTREMADURA	EL INGENIERO AUTOR DEL PROYECTO: A. JAUREGUIZAR FRANCÉS	EL INGENIERO DIRECTOR DEL PROYECTO: A. MURIEL BARRIUISO	EXAMINADO EL INGENIERO JEFE DE LA DEMARCACIÓN: J.M. BLANCO SEGARRA	ESCALAS: 1:200 EN ORIGINAL UNE A1:	TÍTULO DEL PROYECTO: PROYECTO DE CONSTRUCCIÓN VARIANTE DE ZAFRA. CARRETERA N-432 DE BADAJOZ A GRANADA, PK 69,400 AL 78,300. PROVINCIA DE BADAJOZ.	CLAVE: 23-BA-4110	Nº PLANO: 6.1	PERFILES TRANSVERSALES Tronco	FECHA: DICIEMBRE-2017 HOJA 15 DE 49
-------------------------------	------------------------------	---	---	--	--	---	--	--	----------------------	-------------------------	---	---

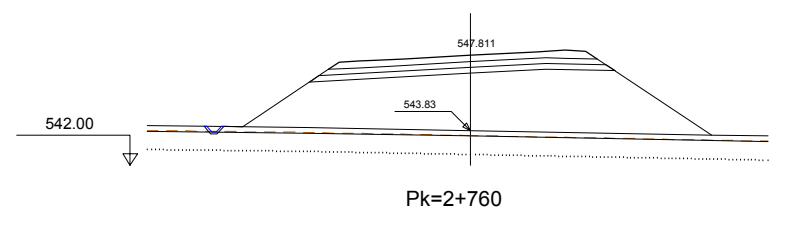
CÓDIGO: S10044013UBES ARCHIVO: 06_T_P_Traino Tronco FECHA: 20/09/2017 DIBUJÓ: JRA REV. 1 24/07/2017 VERIFICADO: EL PROYECTISTA: Datum: ETRS89 Proyección: UTM Zona UTM: 28N



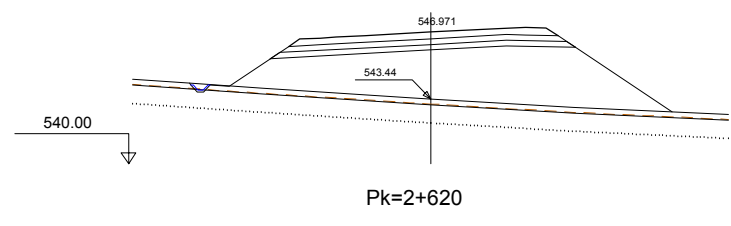
Pk=2+600



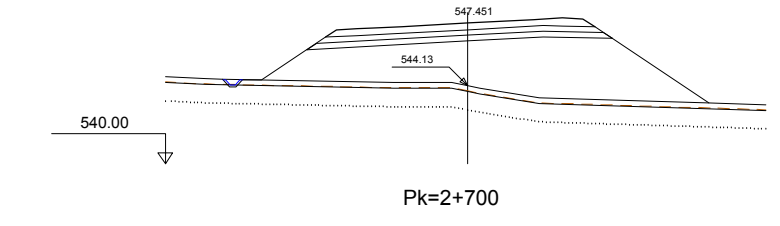
Pk=2+680



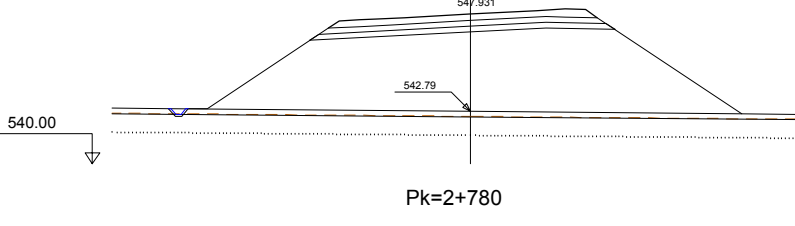
Pk=2+760



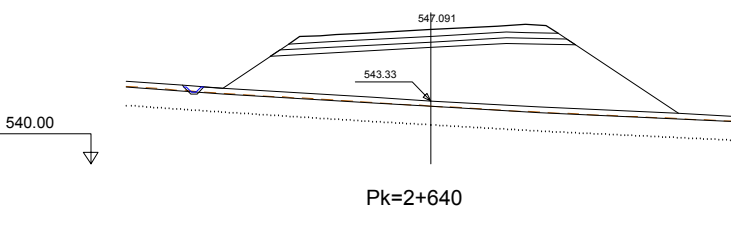
Pk=2+620



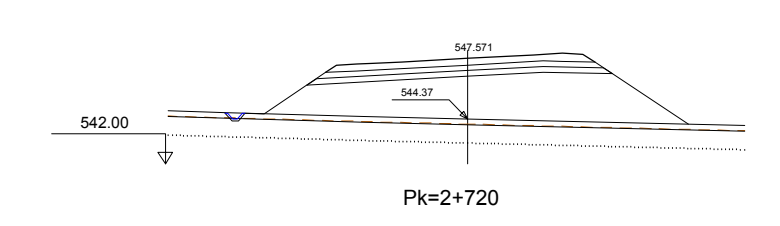
Pk=2+700



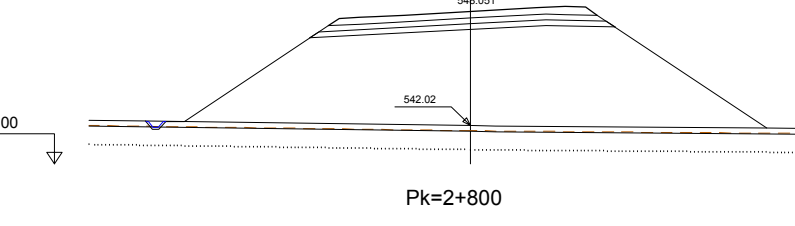
Pk=2+780



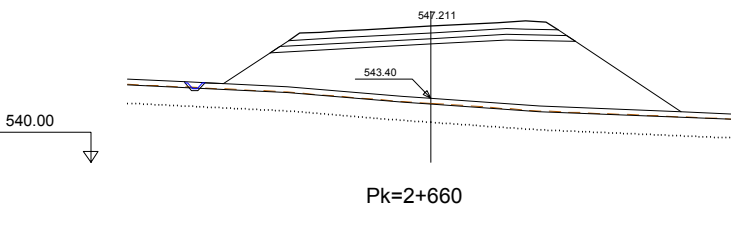
Pk=2+640



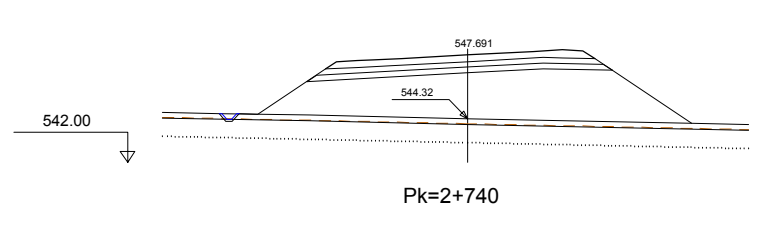
Pk=2+720



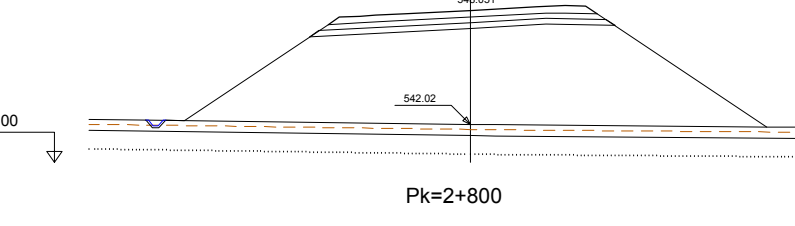
Pk=2+800



Pk=2+660



Pk=2+740

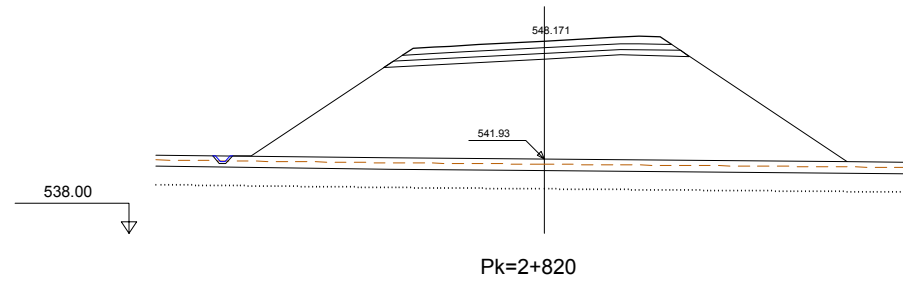


Pk=2+800

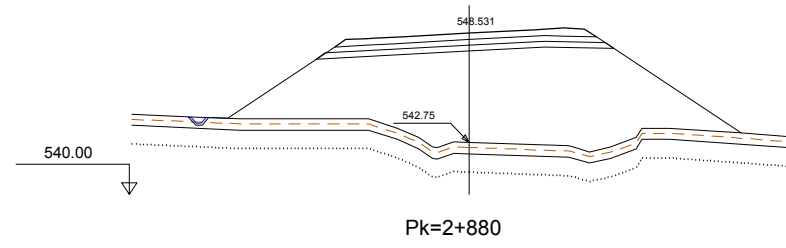
Tronco

	SECRETARÍA DE ESTADO DE INFRAESTRUCTURAS, TRANSPORTES Y VIVIENDA SECRETARÍA GENERAL DE INFRAESTRUCTURAS DIRECCIÓN GENERAL DE CARRETERAS DEMARCACIÓN DE CARRETERAS DEL ESTADO EN EXTREMADURA	CONSULTORES: 	EL INGENIERO AUTOR DEL PROYECTO: A. JAUREGUÍZAR FRANCÉS	EL INGENIERO DIRECTOR DEL PROYECTO: A. MURIEL BARRIUOSO	EXAMINADO EL INGENIERO JEFE DE LA DEMARCACIÓN: J.M. BLANCO SEGARRA	ESCALAS: 1:200 EN ORIGINAL UNE A1:	TÍTULO DEL PROYECTO: PROYECTO DE CONSTRUCCIÓN VARIANTE DE ZAFRA. CARRETERA N-432 DE BADAJOZ A GRANADA, PK 69,400 AL 78,300. PROVINCIA DE BADAJOZ.	CLAVE: 23-BA-4110	Nº PLANO: 6.1	DESIGNACIÓN: PERFILES TRANSVERSALES Tronco	FECHA: DICIEMBRE-2017
											HOJA 16 DE 49

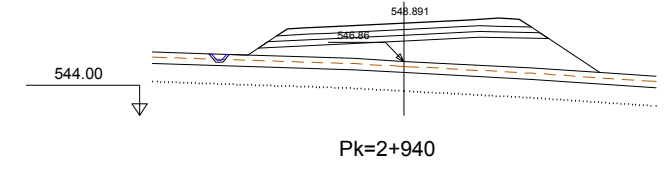
CÓDIGO: S100-40013-06ES ARCHIVO: 06_T_P_Traino Tronco FECHA: 20/09/2017 DIBUJÓ: JRA REV: 1 24/07/2017 VERIFICADO: EL PROYECTISTA: Dálum: ETR559 Proyección: UTM, Zona UTM, 28N



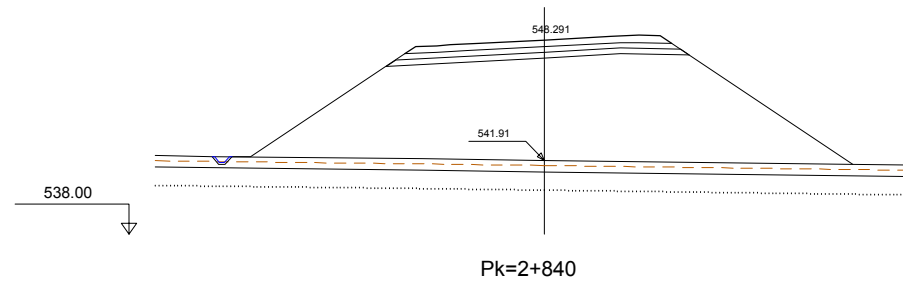
Pk=2+820



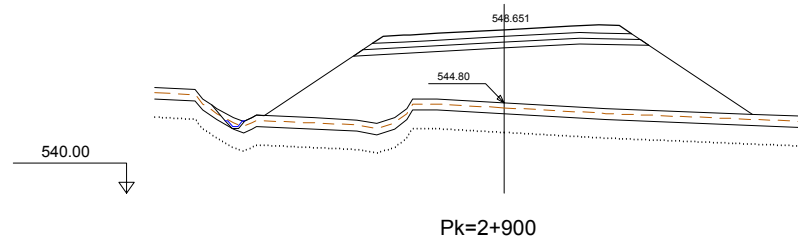
Pk=2+880



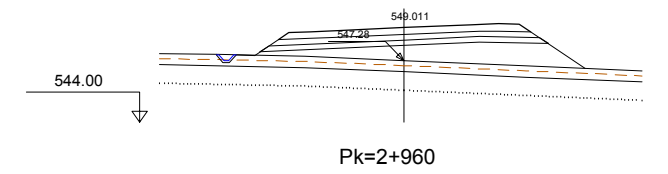
Pk=2+940



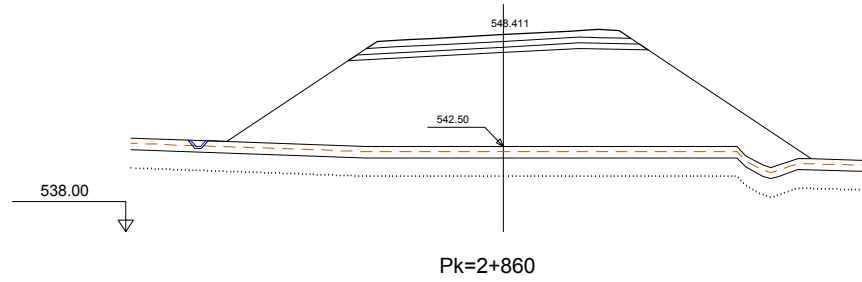
Pk=2+840



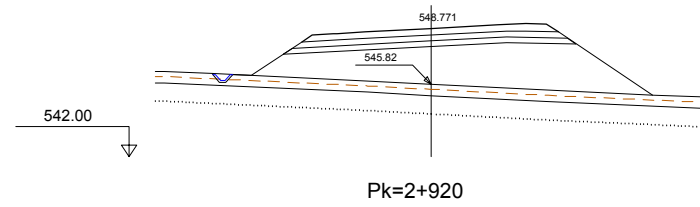
Pk=2+900



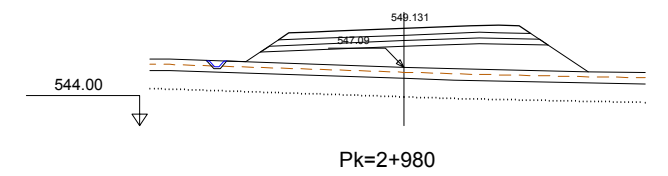
Pk=2+960



Pk=2+860



Pk=2+920

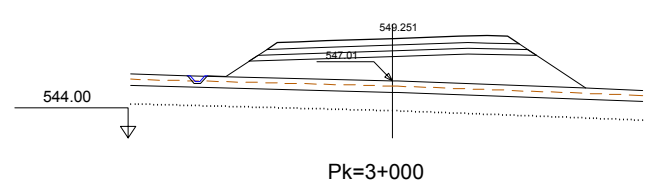


Pk=2+980

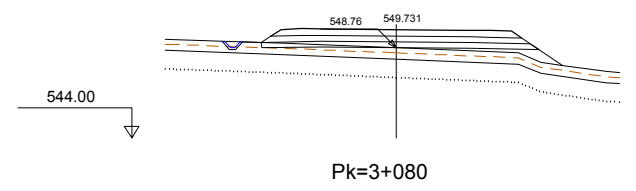
Tronco

	SECRETARÍA DE ESTADO DE INFRAESTRUCTURAS, TRANSPORTES Y VIVIENDA SECRETARÍA GENERAL DE INFRAESTRUCTURAS DIRECCIÓN GENERAL DE CARRETERAS DEPARTAMENTO DE CARRETERAS DEL ESTADO EN EXTREMADURA	CONSULTORES: 	EL INGENIERO AUTOR DEL PROYECTO: 	EL INGENIERO DIRECTOR DEL PROYECTO: 	EXAMINADO EL INGENIERO JEFE DE LA DEMARCACIÓN: 	ESCALAS: 1:200 	TÍTULO DEL PROYECTO: PROYECTO DE CONSTRUCCIÓN VARIANTE DE ZAFRA. CARRETERA N-432 DE BADAJOZ A GRANADA, PK 69.400 AL 78.300. PROVINCIA DE BADAJOZ.	CLAVE: 23-BA-4110	Nº PLANO: 6.1	DESIGNACIÓN: PERFILES TRANSVERSALES Tronco	FECHA: DICIEMBRE-2017
			A. JAUREGUIZAR FRANCÉS	A. MURIEL BARRIUOSO	J.M. BLANCO SEGARRA	EN ORIGINAL UNE A1:	HOJA 17 DE 49				

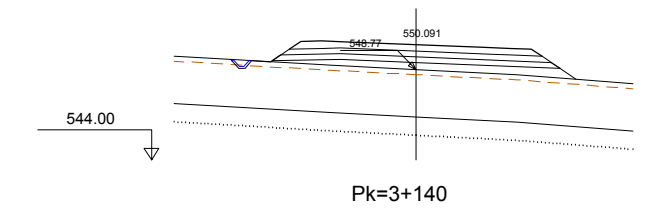
CÓDIGO: S100-40013-01ES ARCHIVO: 06_T_P_Trunka Tronco FECHA: 20/09/2017 DIBUJÓ: JRA REV. 1: 24/07/2017 VERIFICADO: EL PROYECTISTA: Datum: ETRS89 Proyección: UTM Zona UTM: 28N



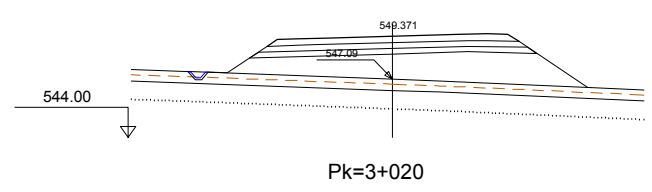
Pk=3+000



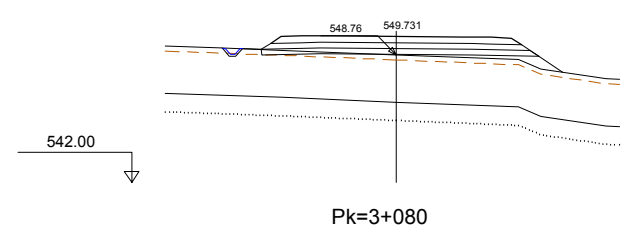
Pk=3+080



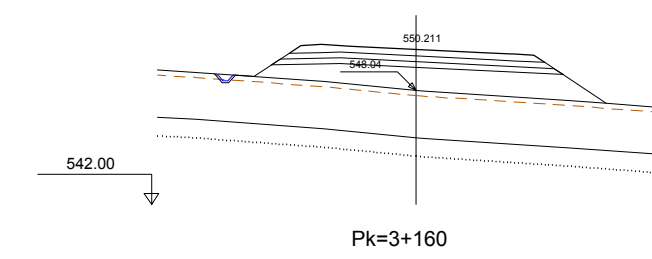
Pk=3+140



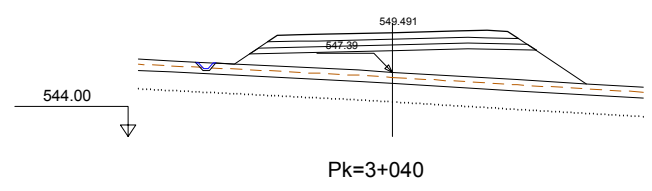
Pk=3+020



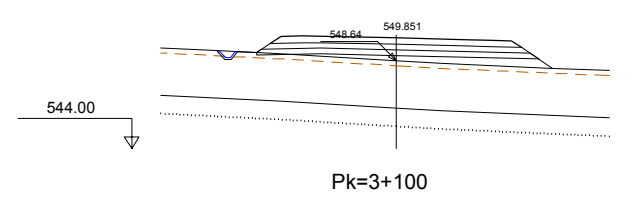
Pk=3+080



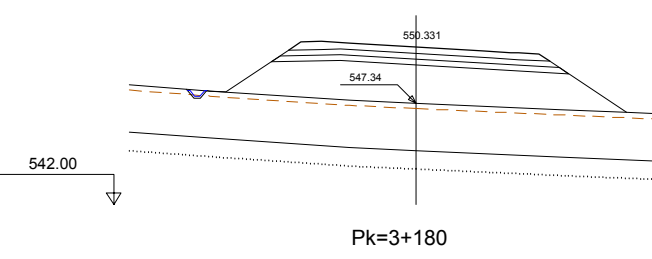
Pk=3+160



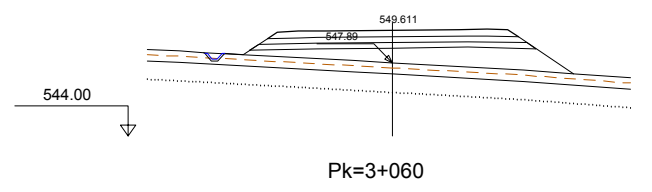
Pk=3+040



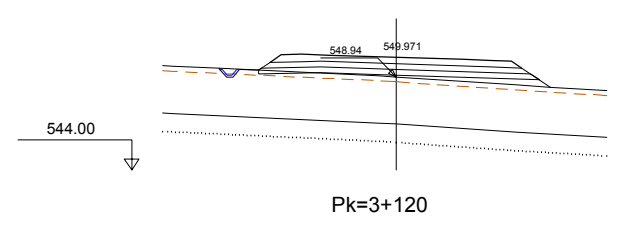
Pk=3+100



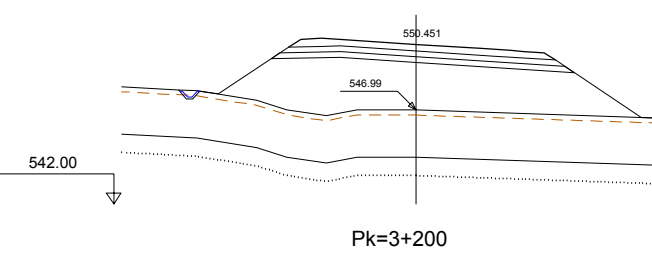
Pk=3+180



Pk=3+060



Pk=3+120

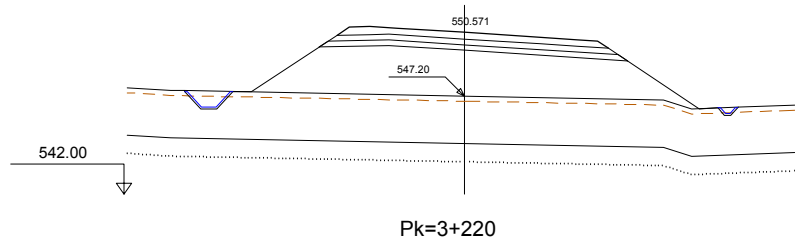


Pk=3+200

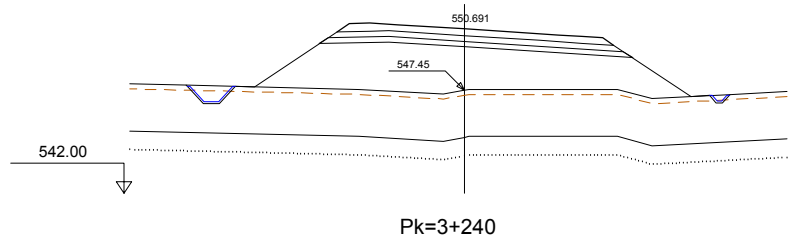
Tronco

	SECRETARÍA DE ESTADO DE INFRAESTRUCTURAS, TRANSPORTES Y VIVIENDA SECRETARÍA GENERAL DE INFRAESTRUCTURAS DIRECCIÓN GENERAL DE CARRETERAS DEPARTAMENTO DE CARRETERAS DEL ESTADO EN EXTREMADURA	CONSULTORES: 	EL INGENIERO AUTOR DEL PROYECTO: 	EL INGENIERO DIRECTOR DEL PROYECTO: 	EXAMINADO EL INGENIERO JEFE DE LA DEMARCAÇÃO: 	ESCALAS: 1:200 	TÍTULO DEL PROYECTO: PROYECTO DE CONSTRUCCIÓN VARIANTE DE ZAFRA. CARRETERA N-432 DE BADAJOZ A GRANADA, PK 69.400 AL 78.300. PROVINCIA DE BADAJOZ.	CLAVE: 23-BA-4110	Nº PLANO: 6.1	DESIGNACIÓN: PERFILES TRANSVERSALES Tronco	FECHA: DICIEMBRE-2017
			A. JAUREGUIZAR FRANCÉS	A. MURIEL BARRIUOSO	J.M. BLANCO SEGARRA	EN ORIGINAL UNE A1:	HOJA 18 DE 49				

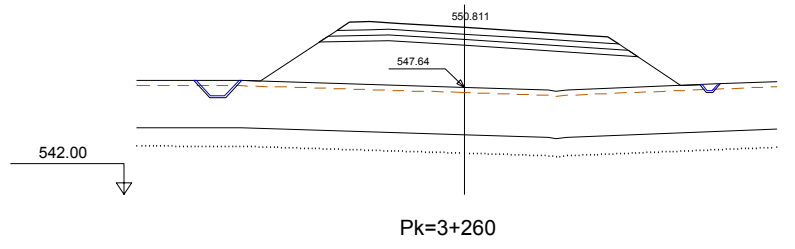
CÓDIGO: S1004001306ES | ARCHIVO: 06_T_P_Trunko Tronco | FECHA: 20/09/2017 | DIBUJÓ: JRA | REV. 1: 24/07/2017 | VERIFICADO:  | EL PROYECTISTA:  | Datum: ETRS89 Proyección: UTM Zona UTM: 28N



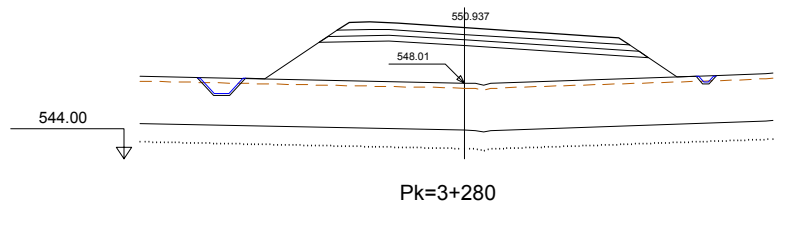
Pk=3+220



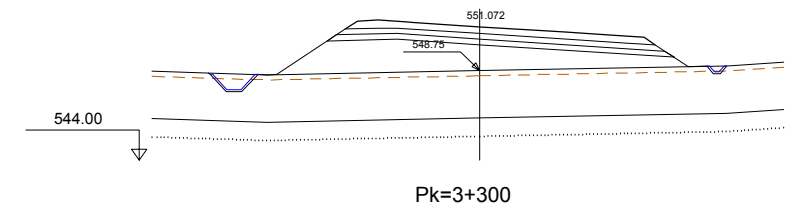
Pk=3+240



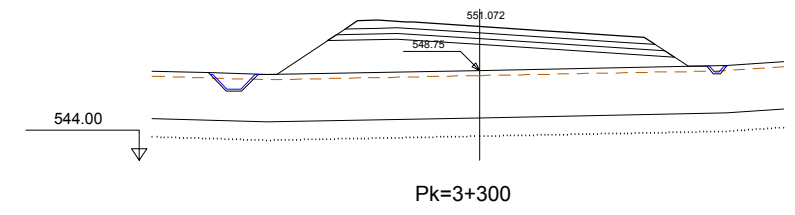
Pk=3+260



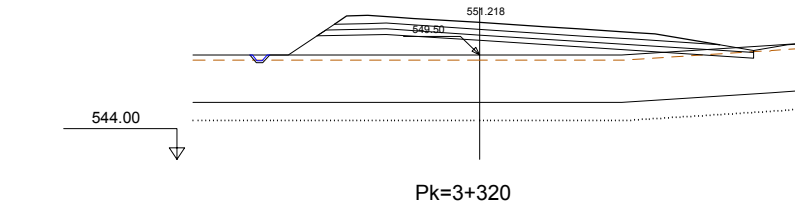
Pk=3+280



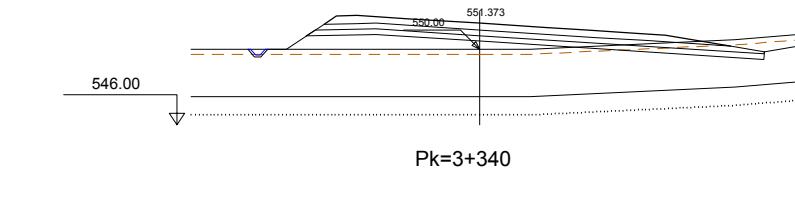
Pk=3+300



Pk=3+300









Pk=3+320

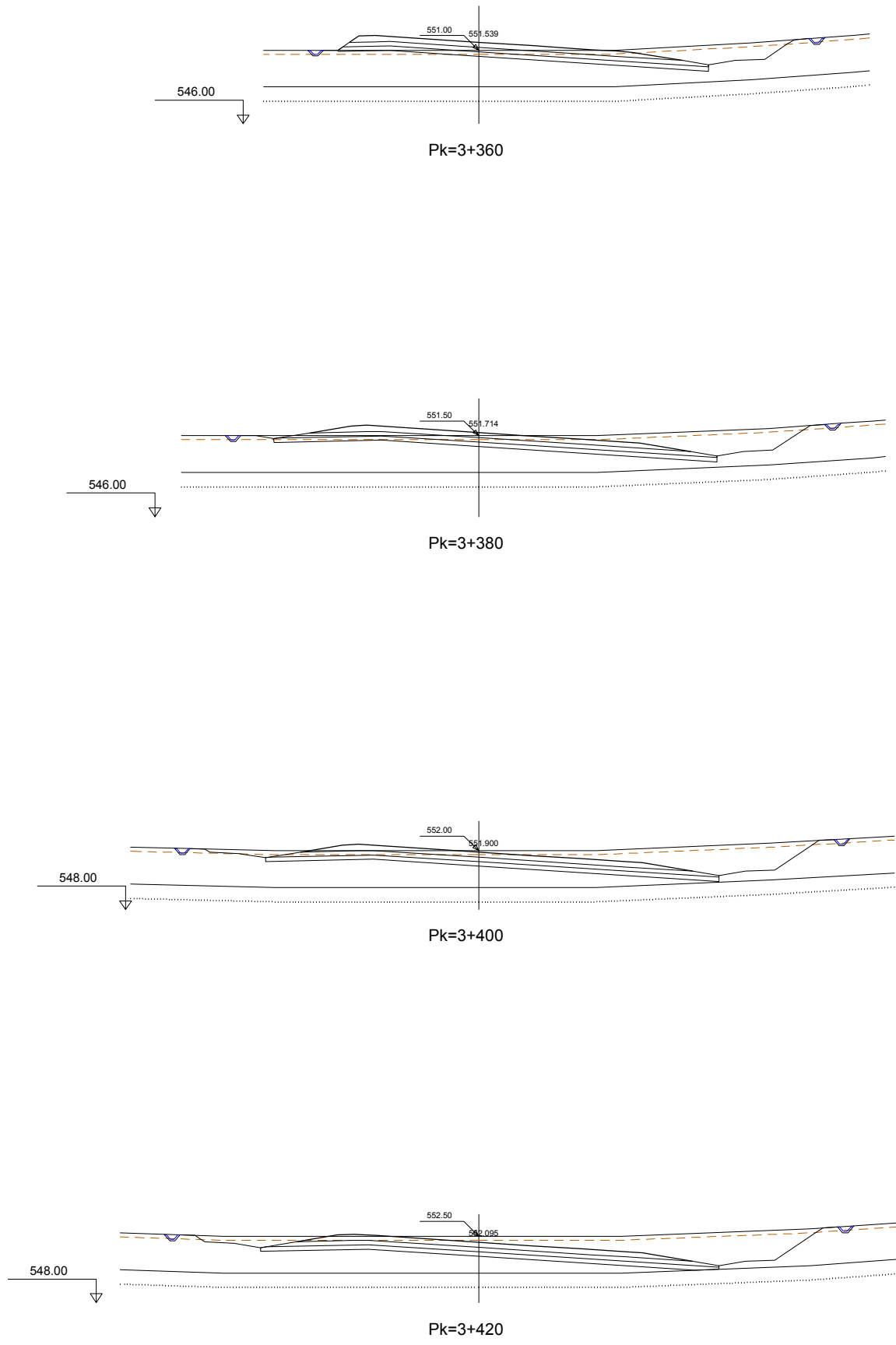


Pk=3+340

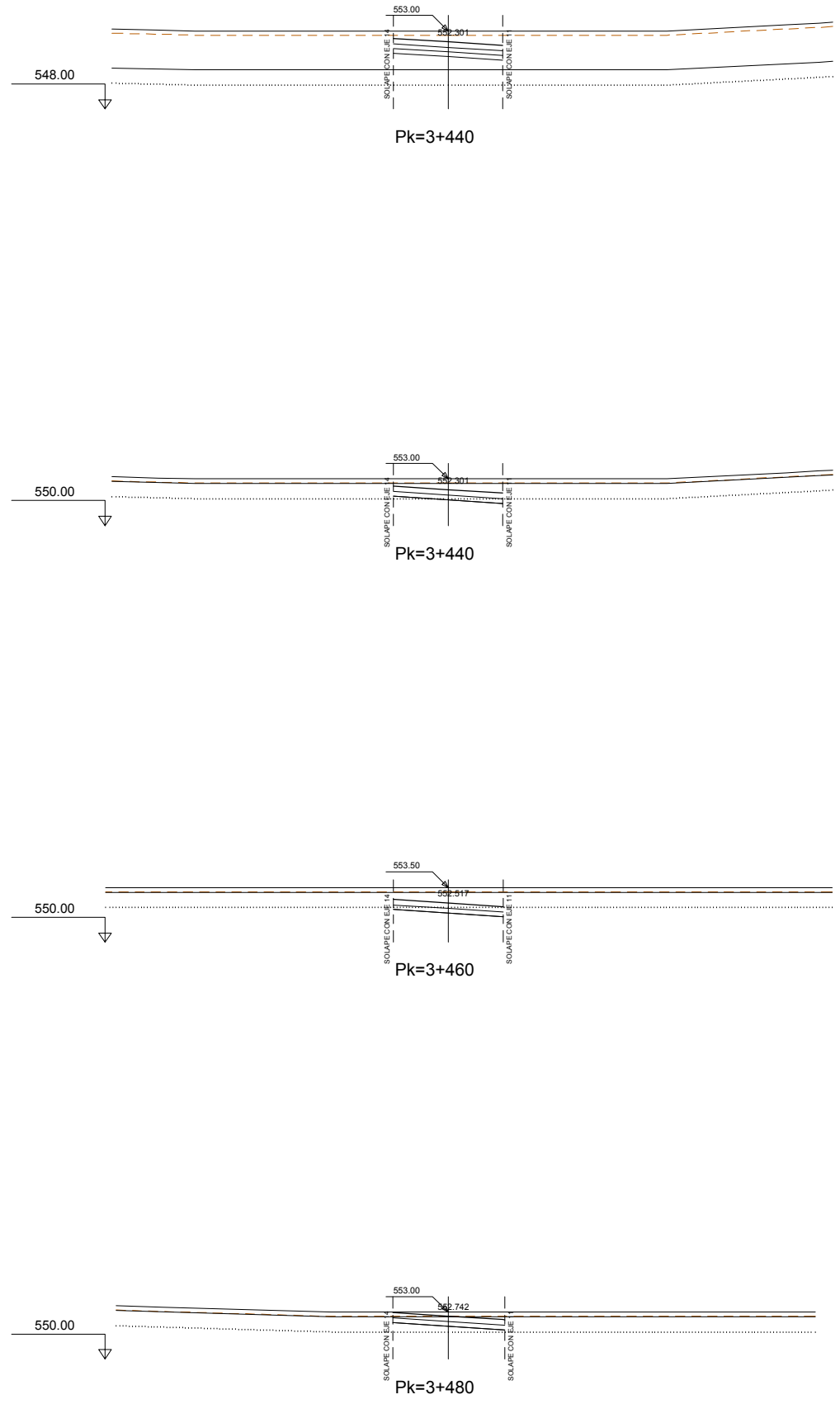
Tronco

 GOBIERNO DE ESPAÑA MINISTERIO DE FOMENTO	SECRETARÍA DE ESTADO DE INFRAESTRUCTURAS, TRANSPORTES Y VIVIENDA SECRETARÍA GENERAL DE INFRAESTRUCTURAS DIRECCIÓN GENERAL DE CARRETERAS DEPARTAMENTO DE CARRETERAS DEL ESTADO EN EXTREMADURA	CONSULTORES:  PAYMACOTAS EXTREMADURA	EL INGENIERO AUTOR DEL PROYECTO:  A. JAUREGUIZAR FRANCÉS	EL INGENIERO DIRECTOR DEL PROYECTO:  A. MURIEL BARRIUOSO	EXAMINADO EL INGENIERO JEFE DE LA DEMARCACIÓN:  J.M. BLANCO SEGARRA	ESCALAS: 1:200  EN ORIGINAL UNE A1:	TÍTULO DEL PROYECTO: PROYECTO DE CONSTRUCCIÓN VARIANTE DE ZAFRA. CARRETERA N-432 DE BADAJOZ A GRANADA, PK 69,400 AL 78,300. PROVINCIA DE BADAJOZ.	CLAVE: 23-BA-4110	Nº PLANO: 6.1	DESIGNACIÓN: PERFILES TRANSVERSALES Tronco	FECHA: DICIEMBRE-2017
			HOJA 19 DE 49								

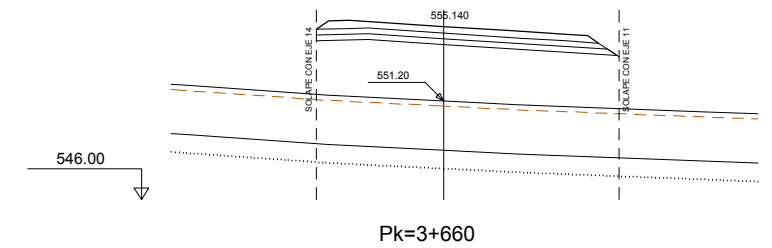
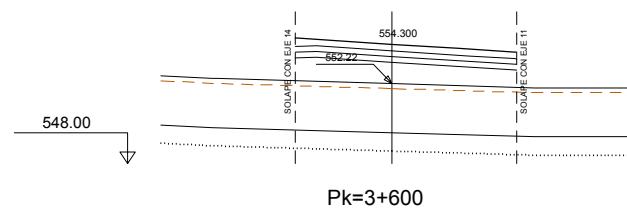
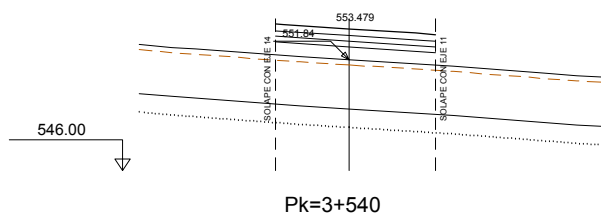
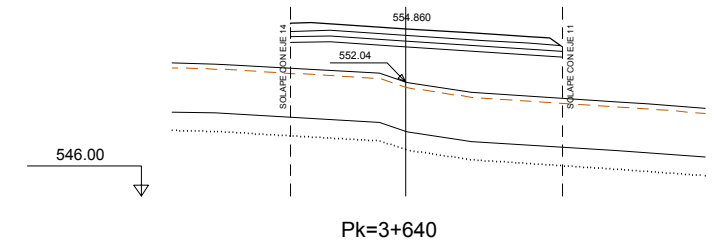
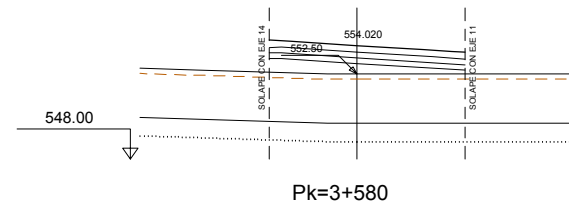
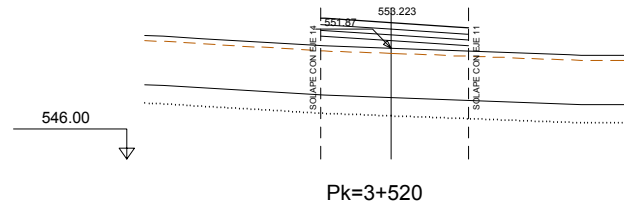
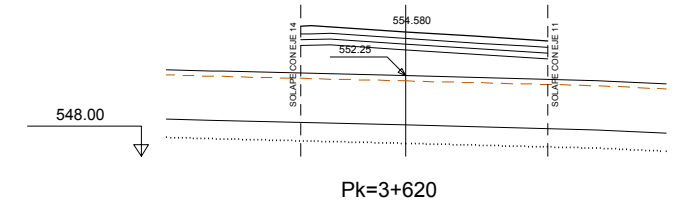
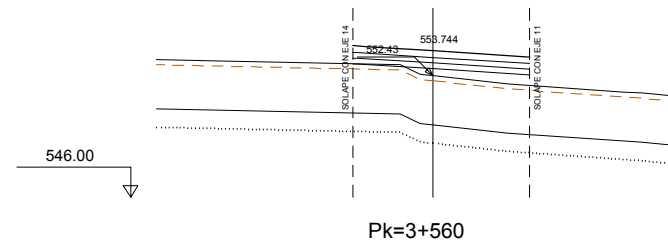
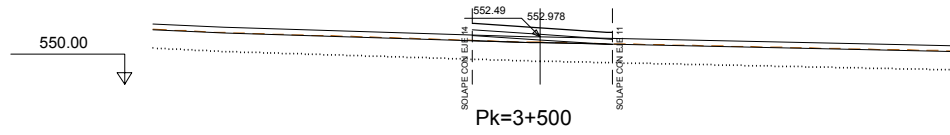
CÓDIGO: S1004001300ES | ARCHIVO: 06_T_P_Trunko | FECHA: 20/09/2017 | DIBUJÓ: JRA | REV. 1: 24/07/2017 | VERIFICADO: [Firma] | EL PROYECTISTA: [Firma] | Datum: ETRS89 | Proyección: UTM | Zona: UTM 28N



Tronco



CÓDIGO: S1004001300ES ARCHIVO: 06_1_P_Traino Tronco FECHA: 20/09/2017 DIBUJÓ: JRA REV. 1 24/07/2017 VERIFICADO: EL PROYECTISTA: Dálum: ETR589 Proyección: UTM, Zona UTM, 28N



Tronco



MINISTERIO DE FOMENTO

SECRETARÍA DE ESTADO DE INFRAESTRUCTURAS, TRANSPORTES Y VIVIENDA
SECRETARÍA GENERAL DE INFRAESTRUCTURAS
DIRECCIÓN GENERAL DE CARRETERAS
DEPARTAMENTO DE CARRETERAS DEL ESTADO EN EXTREMADURA

CONSULTORES:
getarra
PAYMACOTAS EXTREMADURA

EL INGENIERO AUTOR DEL PROYECTO:
A. Jaureguizar
A. JAUREGUIZAR FRANCÉS

EL INGENIERO DIRECTOR DEL PROYECTO:
A. Muriel
A. MURIEL BARRIUOSO

EXAMINADO EL INGENIERO JEFE DE LA DEMARCACIÓN:
J.M. Blanco
J.M. BLANCO SEGARRA

ESCALAS:
1:200
0 2 4 8 m
EN ORIGINAL LNE A1:

TÍTULO DEL PROYECTO:
PROYECTO DE CONSTRUCCIÓN VARIANTE DE ZAFRA. CARRETERA N-432 DE BADAJOZ A GRANADA, PK 69,400 AL 78,300. PROVINCIA DE BADAJOZ.

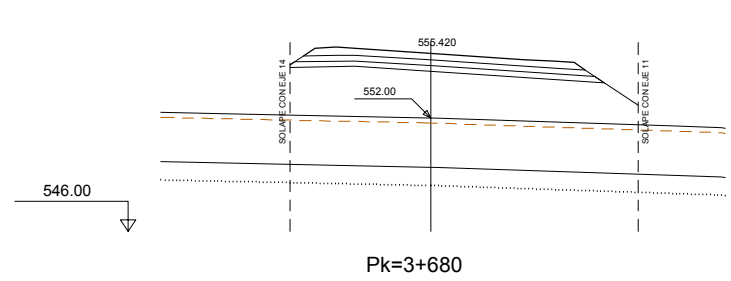
CLAVE:
23-BA-4110

Nº PLANO:
6.1

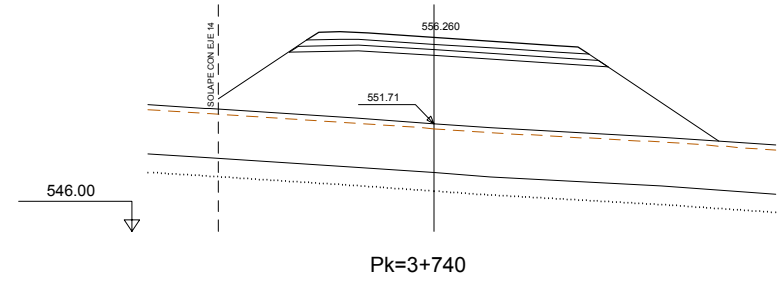
DESIGNACIÓN:
PERFILES TRANSVERSALES Tronco

FECHA:
DICIEMBRE-2017
HOJA 21 DE 49

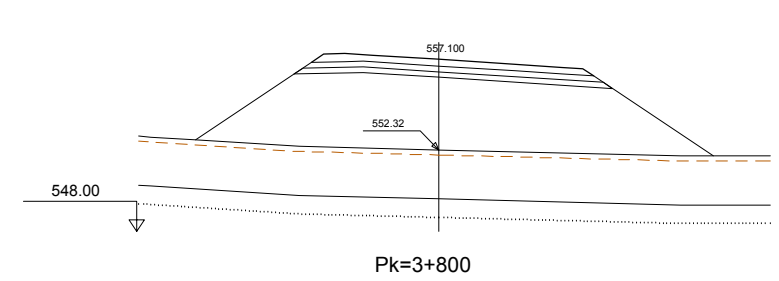
CÓDIGO: S100-40013-0005 ARCHIVO: 06_T_P_Trunko Tronco FECHA: 20/09/2017 DIBUJÓ: JRA REV. 1: 24/07/2017 VERIFICADO: EL PROYECTISTA: Dibujo: ETR589 Proyección: UTM Zona: UTM 28N



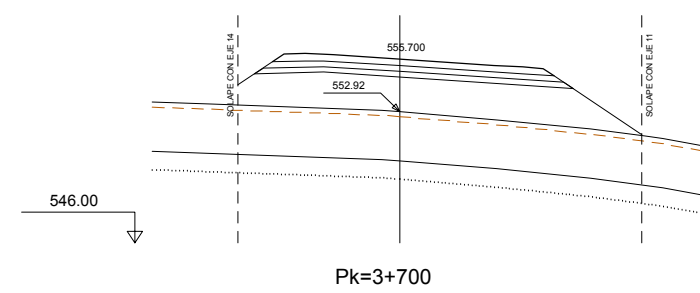
Pk=3+680



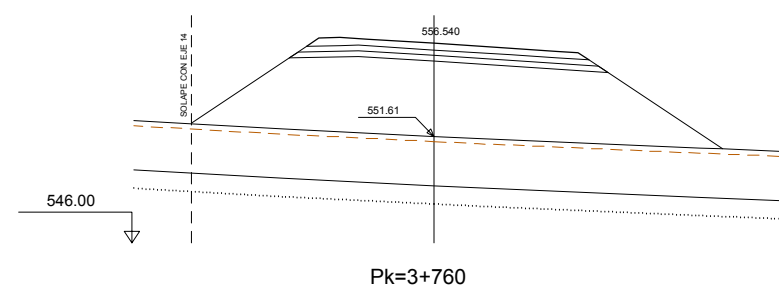
Pk=3+740



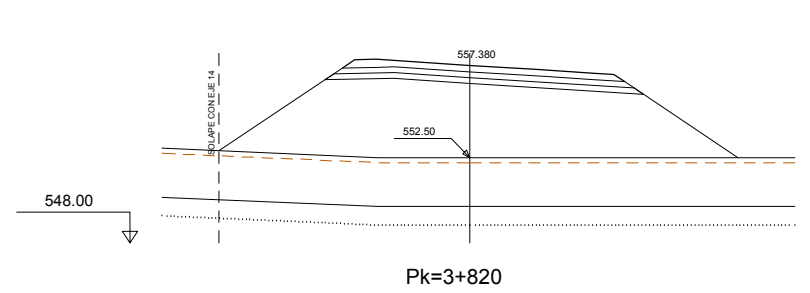
Pk=3+800



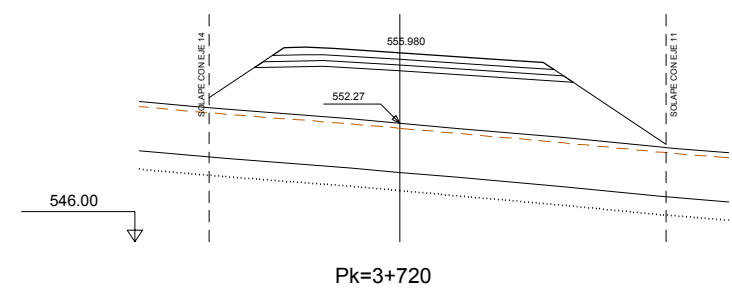
Pk=3+700



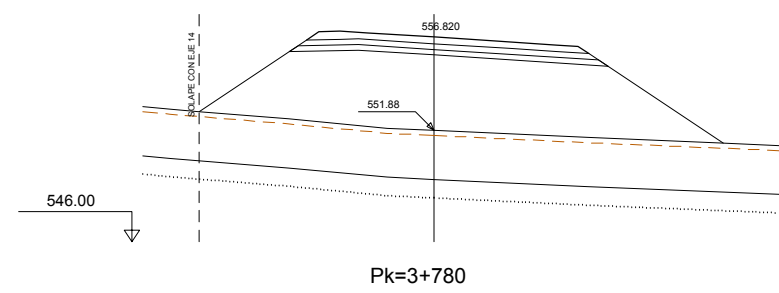
Pk=3+760



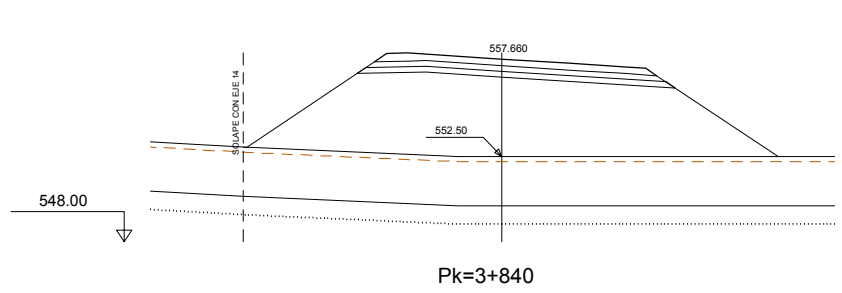
Pk=3+820



Pk=3+720



Pk=3+780

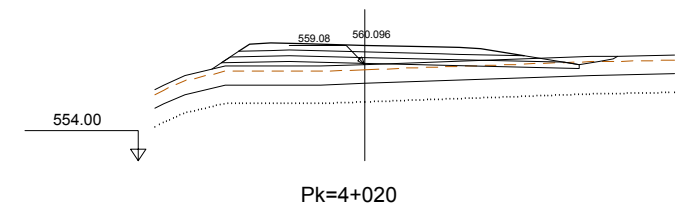
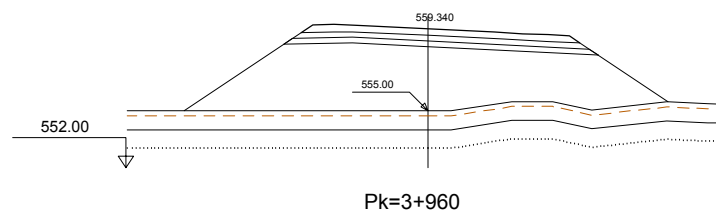
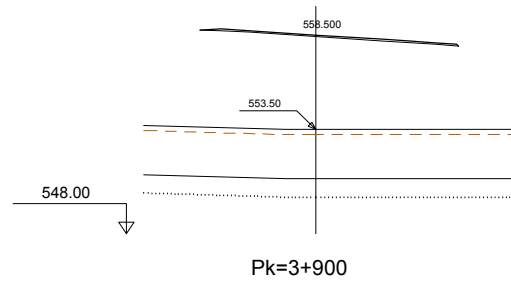
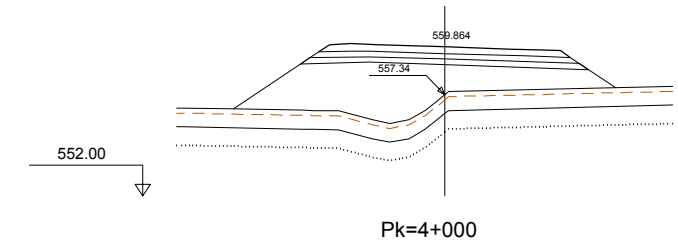
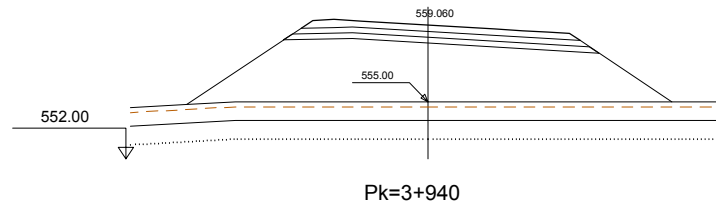
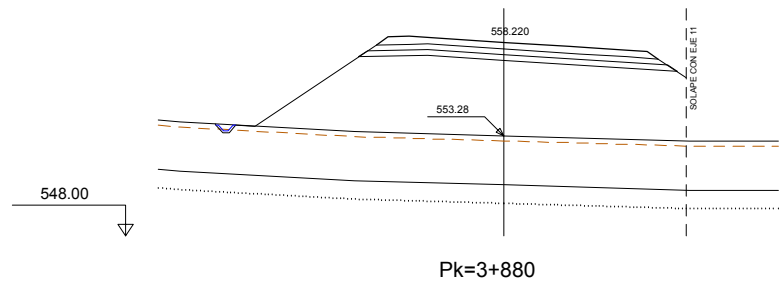
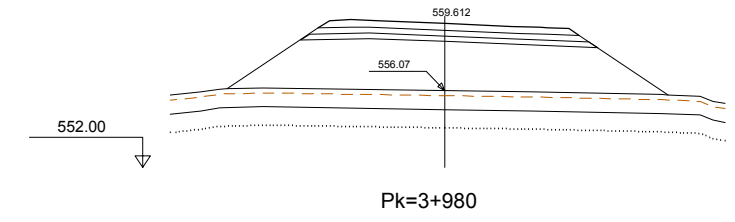
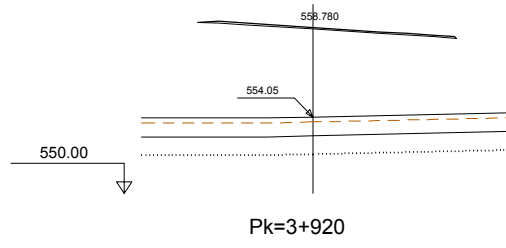
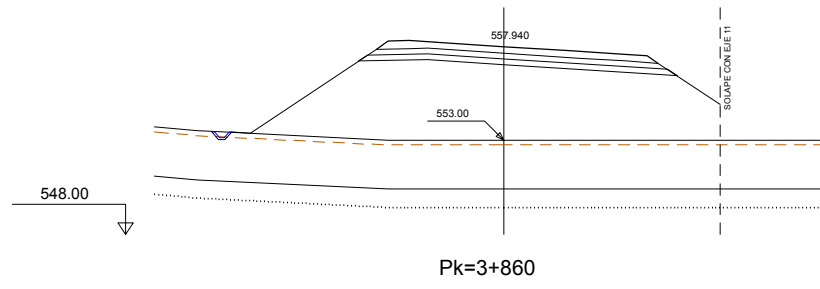


Pk=3+840

Tronco

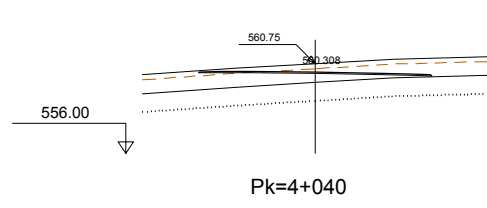
 GOBIERNO DE ESPAÑA	MINISTERIO DE FOMENTO	SECRETARÍA DE ESTADO DE INFRAESTRUCTURAS, TRANSPORTES Y VIVIENDA SECRETARÍA GENERAL DE INFRAESTRUCTURAS DIRECCIÓN GENERAL DE CARRETERAS DEMARCACIÓN DE CARRETERAS DEL ESTADO EN EXTREMADURA	CONSULTORES: PAYMACOTAS EXTREMADURA	EL INGENIERO AUTOR DEL PROYECTO: A. JAUREGUIZAR FRANCÉS	EL INGENIERO DIRECTOR DEL PROYECTO: A. MURIEL BARRIUOSO	EXAMINADO EL INGENIERO JEFE DE LA DEMARCACIÓN: J.M. BLANCO SEGARRA	ESCALAS: 1:200 EN ORIGINAL UNE A1:	TÍTULO DEL PROYECTO: PROYECTO DE CONSTRUCCIÓN VARIANTE DE ZAFRA. CARRETERA N-432 DE BADAJOZ A GRANADA, PK 69.400 AL 78.300. PROVINCIA DE BADAJOZ.	CLAVE: 23-BA-4110	Nº PLANO: 6.1	PERFILES TRANSVERSALES Tronco	FECHA: DICIEMBRE-2017 HOJA 22 DE 49
-------------------------------	------------------------------	--	---	--	--	---	--	--	----------------------	-------------------------	---	---

CÓDIGO: S100-40013-0005 ARCHIVO: 06_T_P_Trunka Tronco FECHA: 20/09/2017 DIBUJÓ: JRA REV. 1 24/07/2017 VERIFICADO: EL PROYECTISTA: Dibujo: ETR659 Proyección: UTM, Zona UTM, 28N

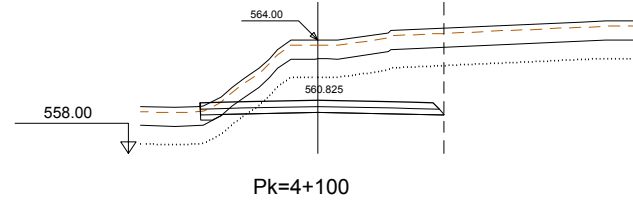


Tronco

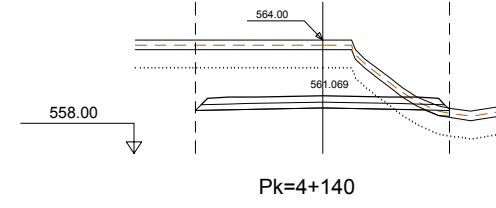
CÓDIGO: S100-4001306ES ARCHIVO: 06_T_P_Traina Tronco FECHA: 20/09/2017 DIBUJÓ: JRA REV. 1: 24/07/2017 VERIFICADO: EL PROYECTISTA: Dibujo: ETR658 Proyección: UTM Zona: UTM 28N



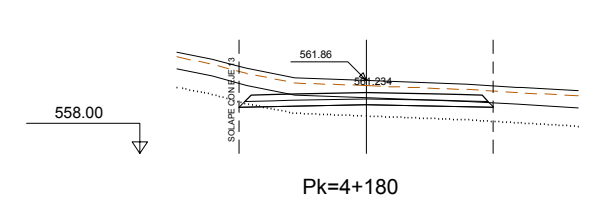
Pk=4+040



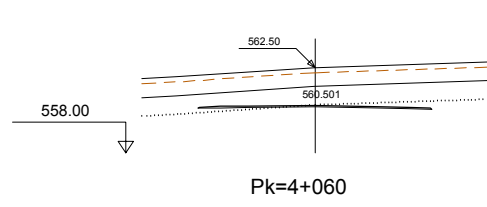
Pk=4+100



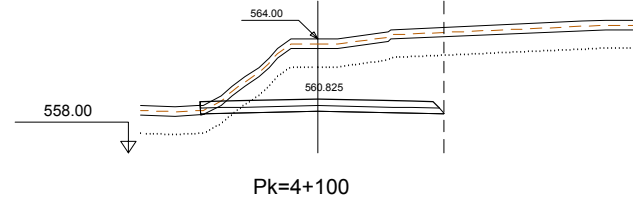
Pk=4+140



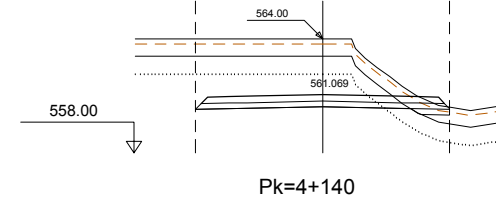
Pk=4+180



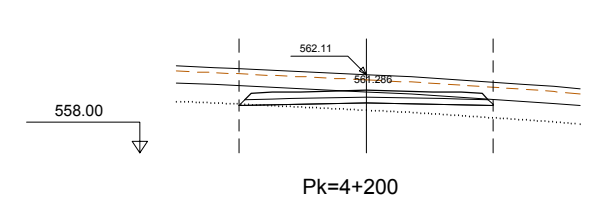
Pk=4+060



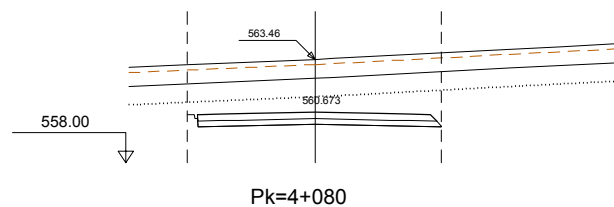
Pk=4+100



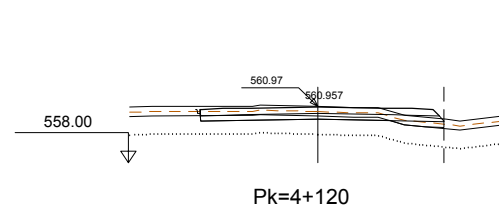
Pk=4+140



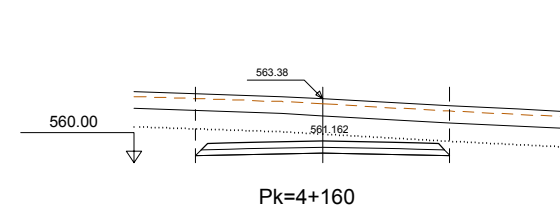
Pk=4+200



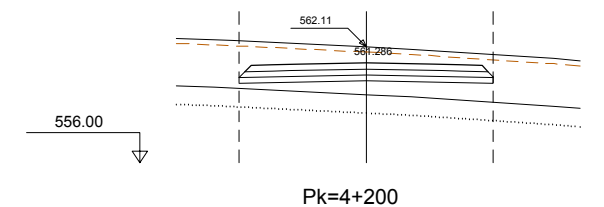
Pk=4+080



Pk=4+120



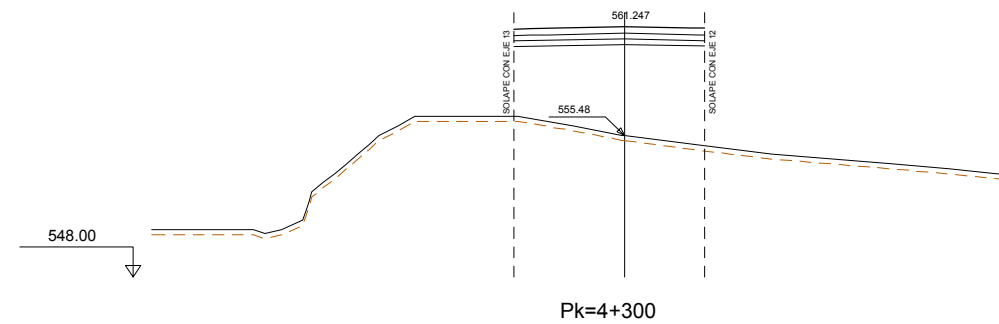
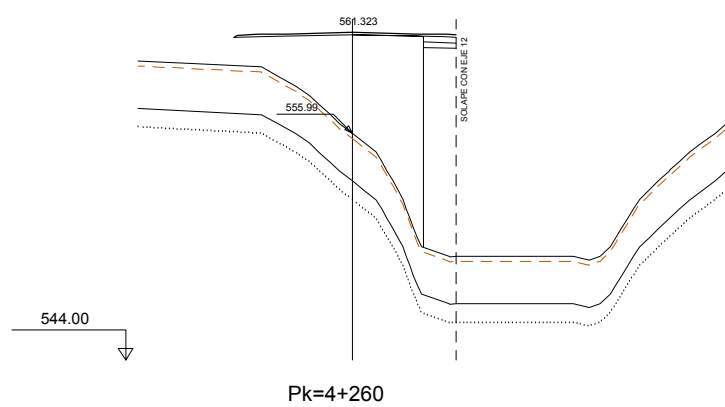
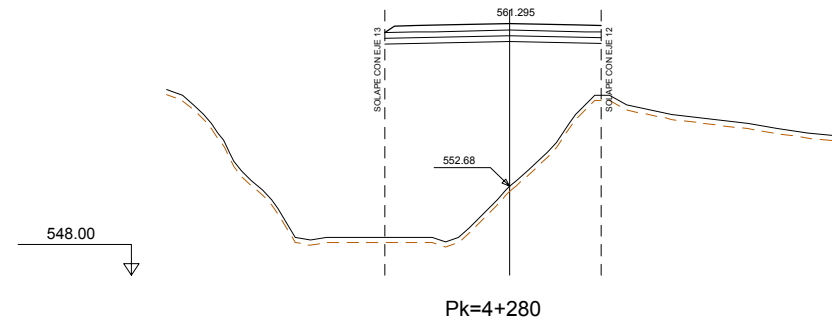
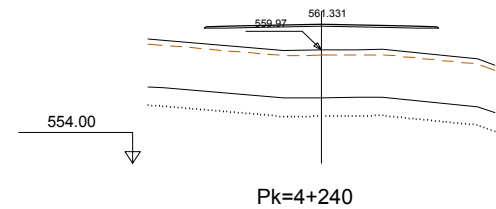
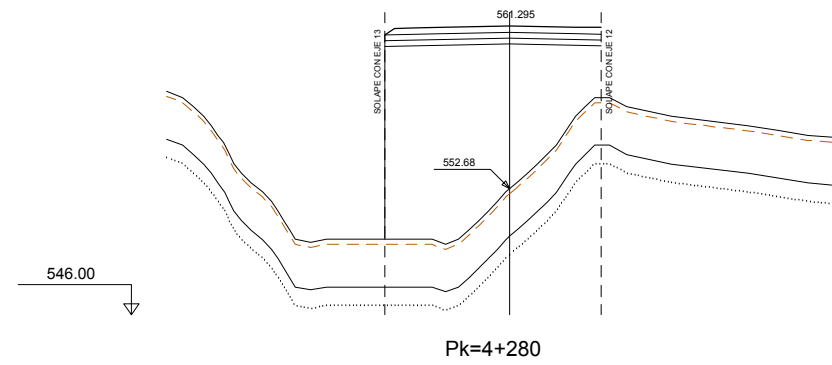
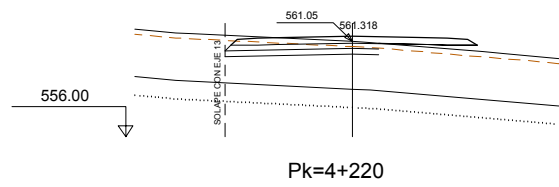
Pk=4+160



Pk=4+200

Tronco

CÓDIGO: S10040013UBES | ARCHIVO: 06_T_P_Trunka Tronco | FECHA: 20/09/2017 | DIBUJÓ: JRA | REV. 1: 24/07/2017 | VERIFICADO:  | EL PROYECTISTA:  | Datum: ETRS89 Proyección: UTM Zona UTM 28N




Tronco





SECRETARÍA DE ESTADO DE INFRAESTRUCTURAS, TRANSPORTES Y VIVIENDA
 SECRETARÍA GENERAL DE INFRAESTRUCTURAS
 DIRECCIÓN GENERAL DE CARRETERAS
 DEMARCACIÓN DE CARRETERAS DEL ESTADO EN EXTREMADURA

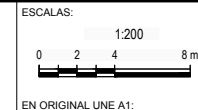
CONSULTORES:

PAYMACOTAS EXTREMADURA

EL INGENIERO AUTOR DEL PROYECTO:

 A. JAUREGUÍZAR FRANCÉS

EL INGENIERO DIRECTOR DEL PROYECTO:

 A. MURIEL BARRIUISO

EXAMINADO EL INGENIERO JEFE DE LA DEMARCACIÓN:

 J.M. BLANCO SEGARRA

ESCALAS:

 EN ORIGINAL UNE A1:

TÍTULO DEL PROYECTO:
 PROYECTO DE CONSTRUCCIÓN VARIANTE DE ZAFRA. CARRETERA N-432 DE BADAJOZ A GRANADA, PK 69.400 AL 78.300. PROVINCIA DE BADAJOZ.

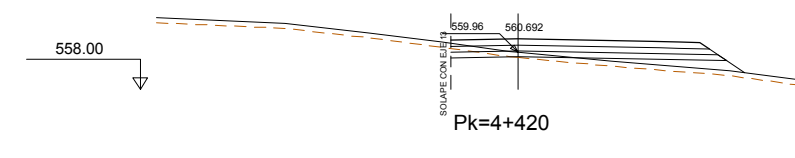
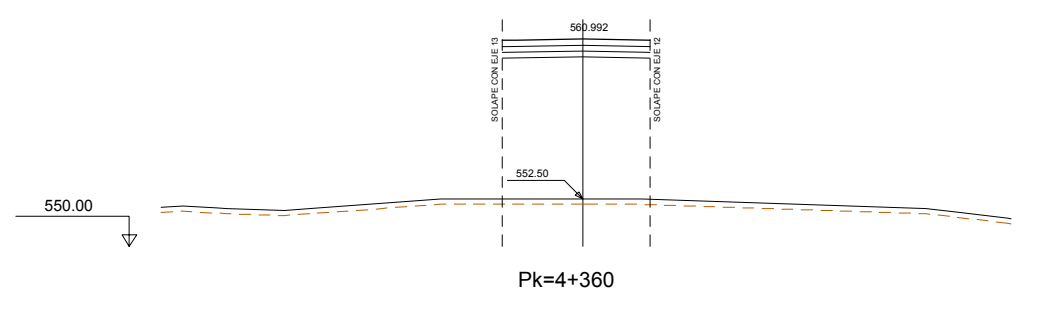
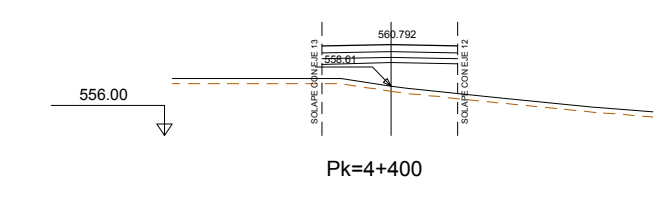
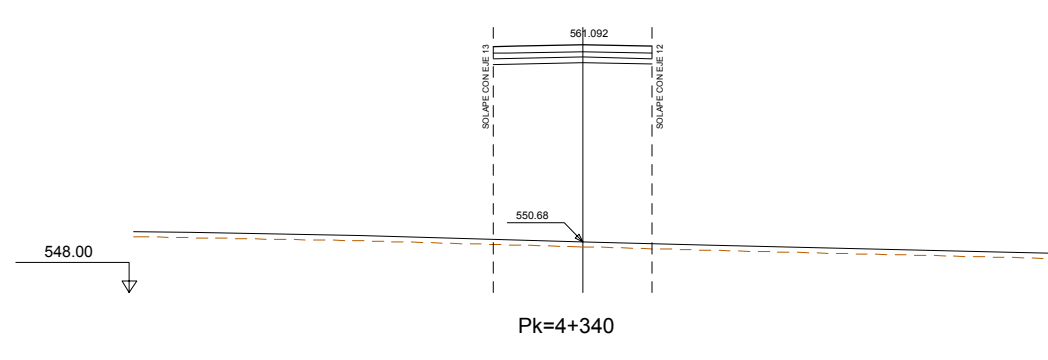
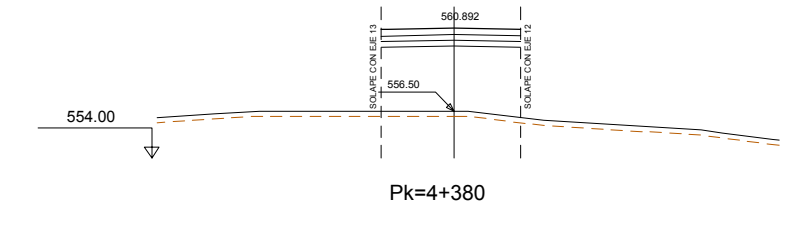
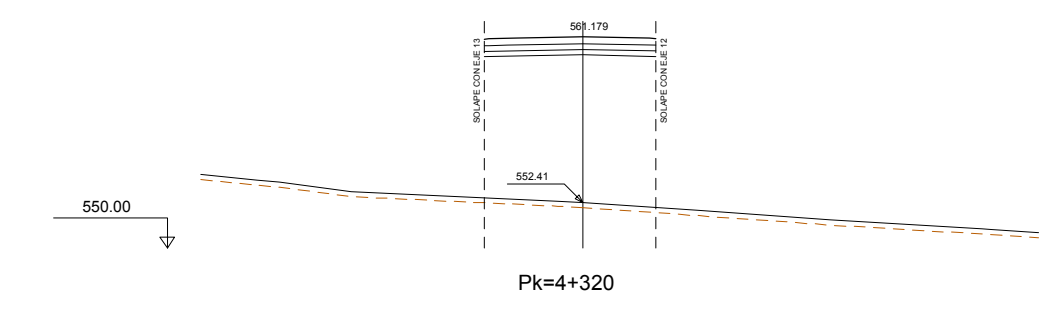
CLAVE:
 23-BA-4110

Nº PLANO:
6.1

DESIGNACIÓN:
PERFILES TRANSVERSALES
 Tronco

FECHA:
 DICIEMBRE-2017
 HOJA 25 DE 49

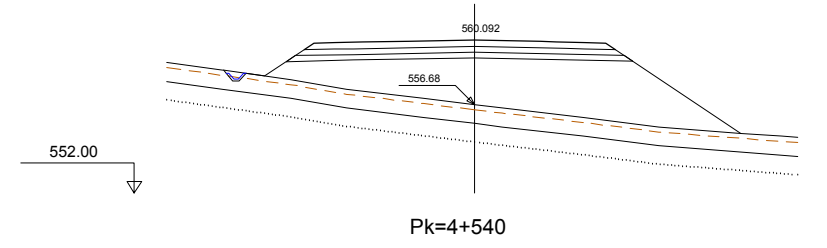
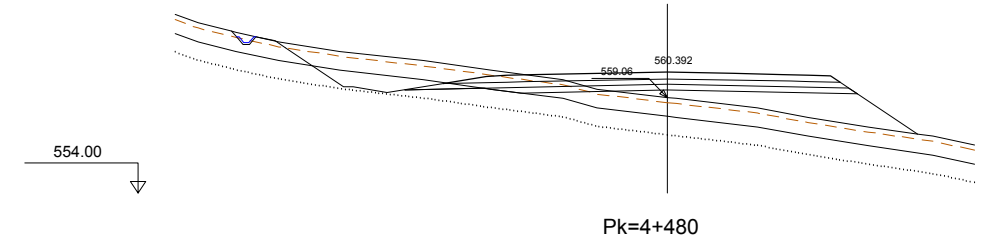
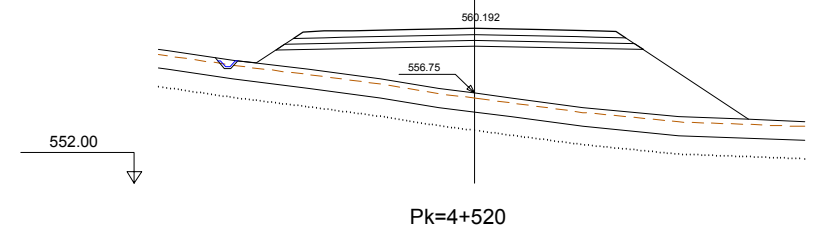
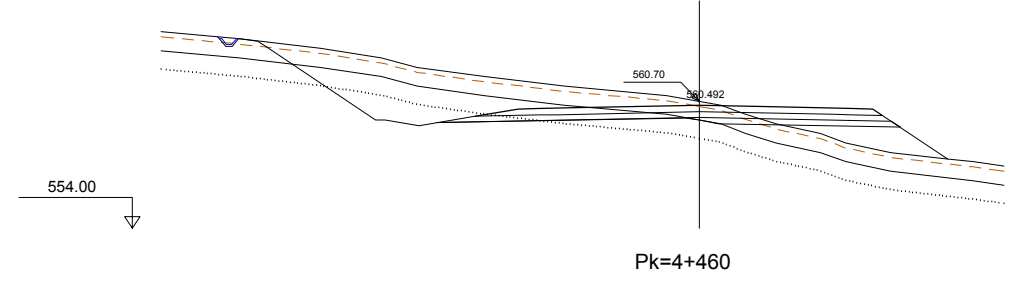
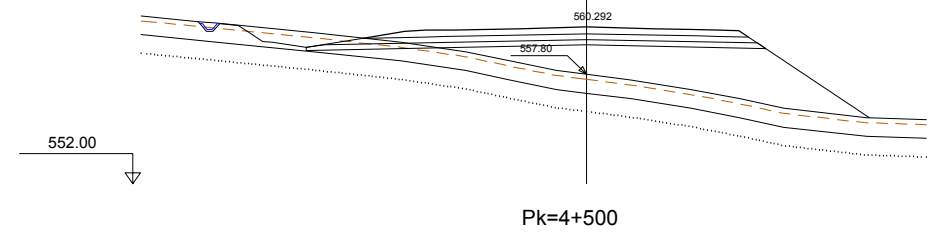
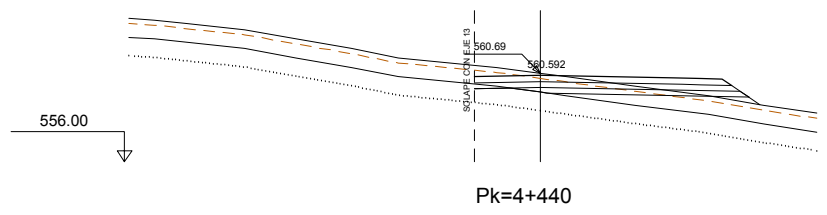
CÓDIGO: S100-40013-00ES | ARCHIVO: 06_T_P_Trunko | FECHA: 20/09/2017 | DIBUJO: JRA | REV. 1: 24/07/2017 | VERIFICADO: [Firma] | EL PROYECTISTA: [Firma] | Datum: ETRS89 | Proyección: UTM | Zona: UTM 28N



Tronco

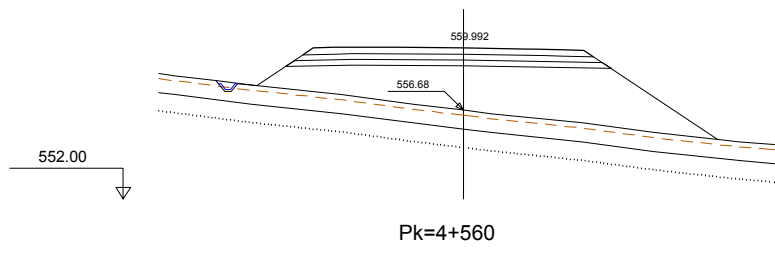
<p>GOBIERNO DE ESPAÑA MINISTERIO DE FOMENTO</p>	<p>SECRETARÍA DE ESTADO DE INFRAESTRUCTURAS, TRANSPORTES Y VIVIENDA SECRETARÍA GENERAL DE INFRAESTRUCTURAS DIRECCIÓN GENERAL DE CARRETERAS DEPARTAMENTO DE CARRETERAS DEL ESTADO EN EXTREMADURA</p>	<p>CONSULTORES: PAYMACOTAS EXTREMADURA</p>	<p>EL INGENIERO AUTOR DEL PROYECTO: A. JAUREGUIZAR FRANCÉS</p>	<p>EL INGENIERO DIRECTOR DEL PROYECTO: A. MURIEL BARRIUOSO</p>	<p>EXAMINADO EL INGENIERO JEFE DE LA DEMARCACIÓN: J.M. BLANCO SEGARRA</p>	<p>ESCALAS: 1:200 EN ORIGINAL UNE A1:</p>	<p>TÍTULO DEL PROYECTO: PROYECTO DE CONSTRUCCIÓN VARIANTE DE ZAFRA. CARRETERA N-432 DE BADAJOZ A GRANADA, PK 69,400 AL 78,300. PROVINCIA DE BADAJOZ.</p>	<p>CLAVE: 23-BA-4110</p>	<p>Nº PLANO: 6.1</p>	<p>DESIGNACIÓN: PERFILES TRANSVERSALES Tronco</p>	<p>FECHA: DICIEMBRE-2017</p>
			<p>HOJA 26 DE 49</p>								

CÓDIGO: S1004001306ES ARCHIVO: 06_T_P_Trunka Tronco FECHA: 20/09/2017 DIBUJÓ: JRA REV: 1 24/07/2017 VERIFICADO: EL PROYECTISTA: Datum: ETRS89 Proyección: UTM Zona UTM: 28N

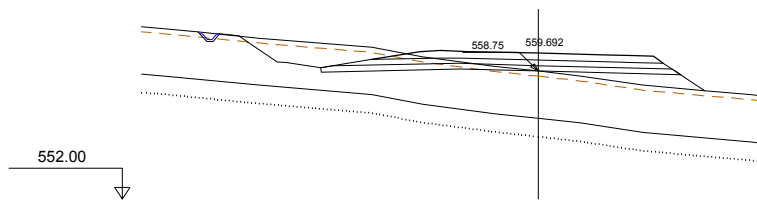


Tronco

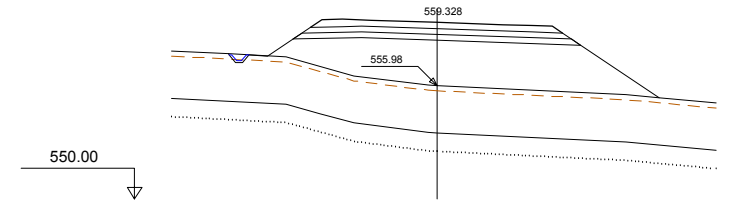
CÓDIGO: S100-40013-0005 ARCHIVO: 06_T_P_Traina Tronco FECHA: 20/09/2017 DIBUJÓ: JRA REV: 1 24/07/2017 VERIFICADO: EL PROYECTISTA: Daltim: ETR656 Proyección: UTM, Zona UTM, 28N



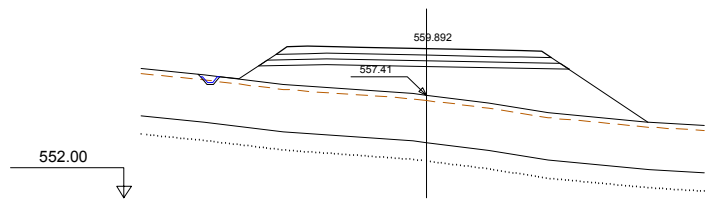
Pk=4+560



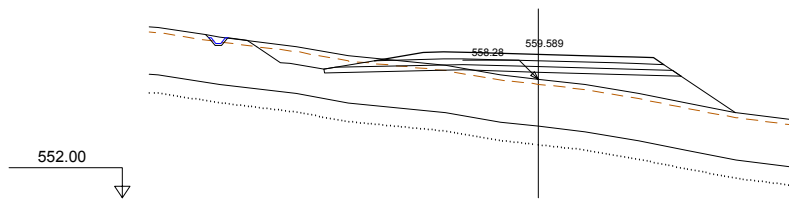
Pk=4+620



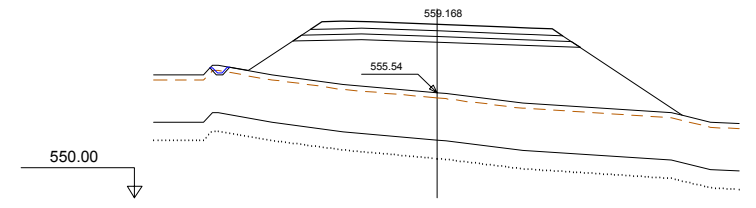
Pk=4+680



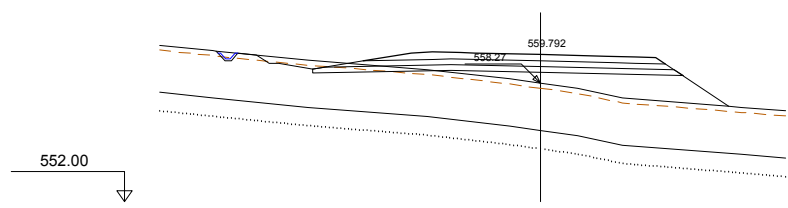
Pk=4+580



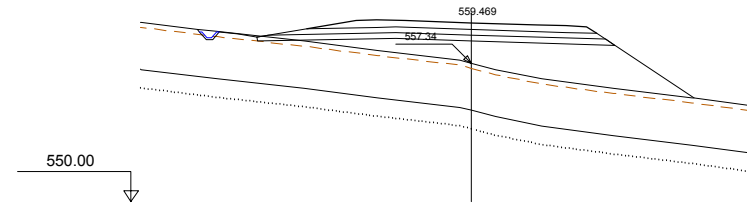
Pk=4+640



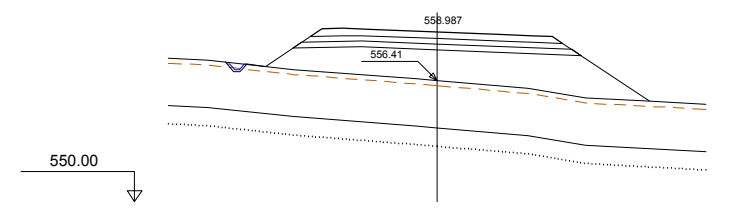
Pk=4+700



Pk=4+600



Pk=4+660



Pk=4+720

Tronco



SECRETARÍA DE ESTADO DE INFRAESTRUCTURAS, TRANSPORTES Y VIVIENDA
 SECRETARÍA GENERAL DE INFRAESTRUCTURAS
 DIRECCIÓN GENERAL DE CARRETERAS
 DEMARCACIÓN DE CARRETERAS DEL ESTADO EN EXTREMADURA

CONSULTORES:
getarra
PAYMACOTAS EXTREMADURA

EL INGENIERO AUTOR DEL PROYECTO:
 A. JAUREGUIZAR FRANCÉS

EL INGENIERO DIRECTOR DEL PROYECTO:
 A. MURIEL BARRIUOSO

EXAMINADO EL INGENIERO JEFE DE LA DEMARCACIÓN:
 J.M. BLANCO SEGARRA

ESCALAS:
 1:200
 0 2 4 8 m
 EN ORIGINAL UNE A1:

TÍTULO DEL PROYECTO:
 PROYECTO DE CONSTRUCCIÓN VARIANTE DE ZAFRA. CARRETERA N-432 DE BADAJOZ A GRANADA, PK 69,400 AL 78,300. PROVINCIA DE BADAJOZ.

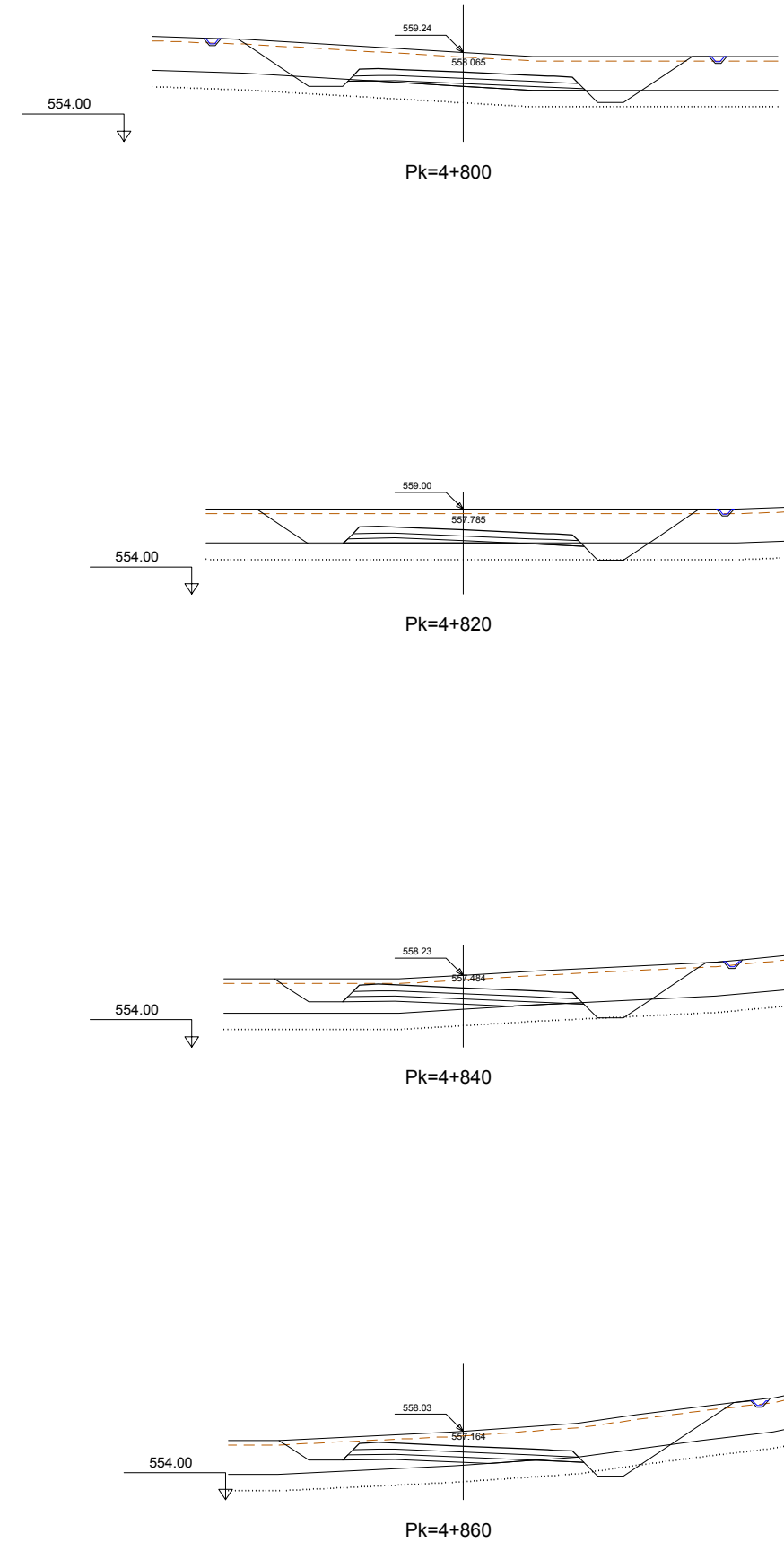
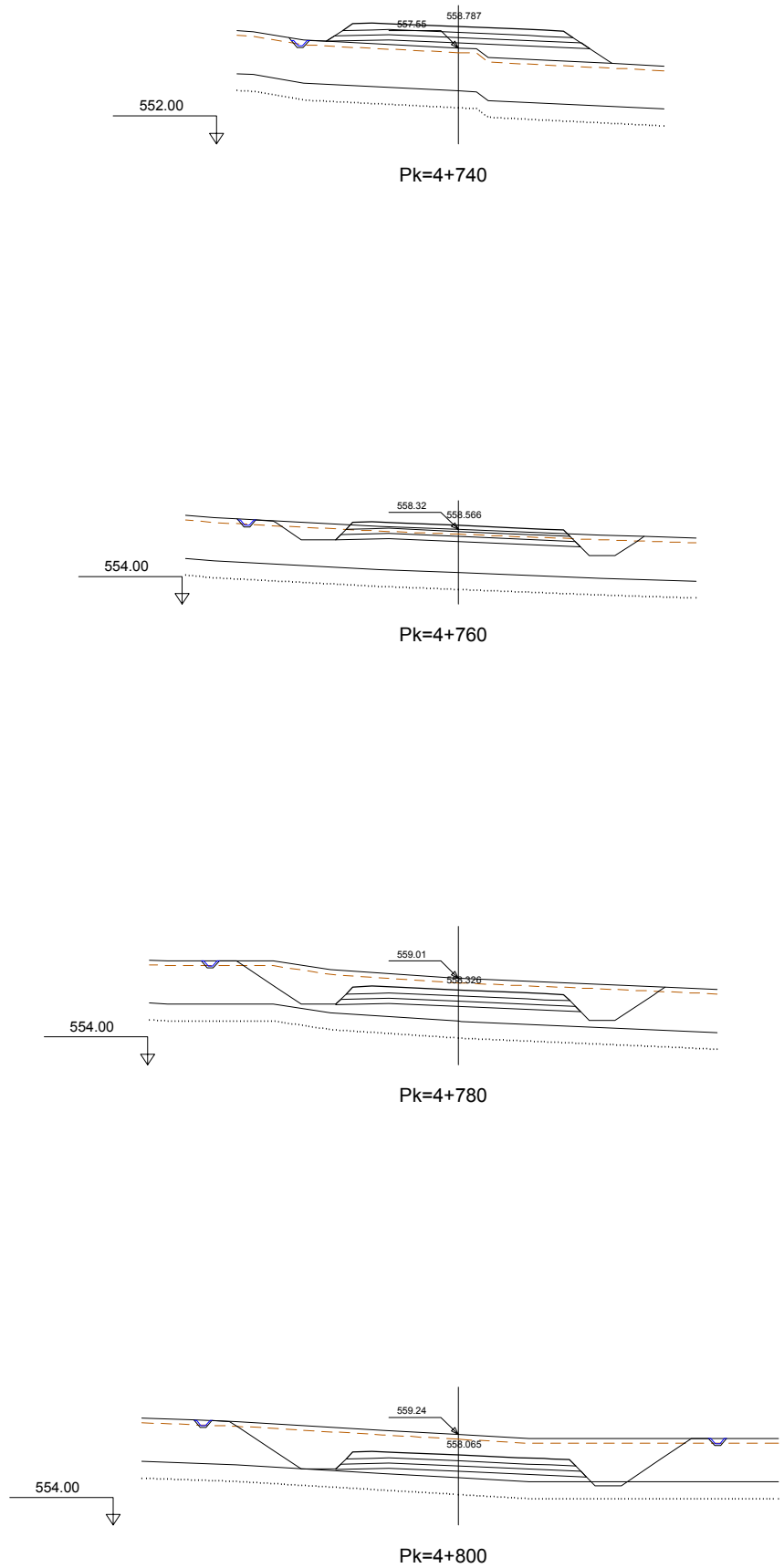
CLAVE:
 23-BA-4110

Nº PLANO:
 6.1



DESIGNACIÓN:
PERFILES TRANSVERSALES
 Tronco

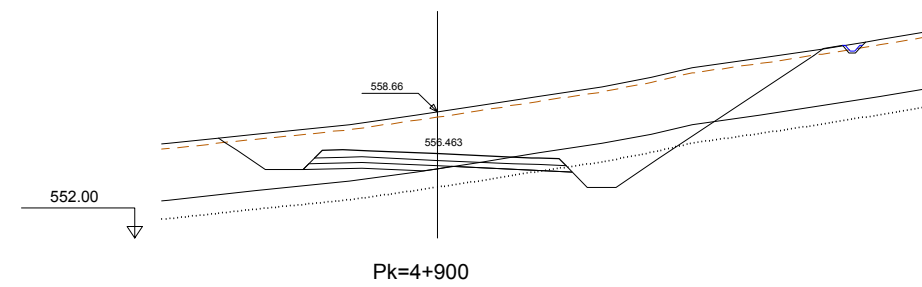
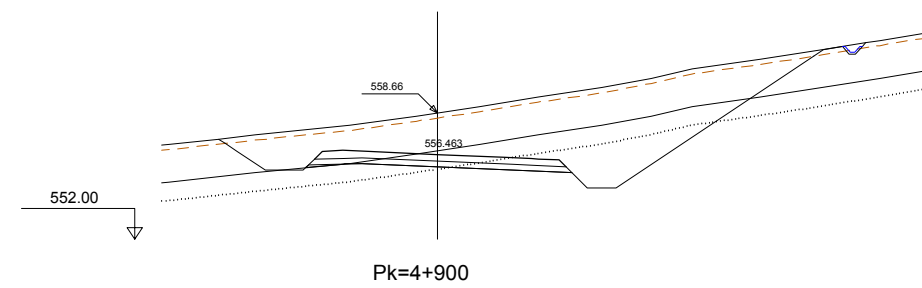
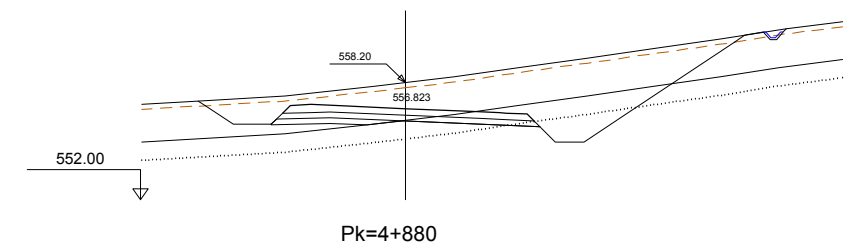
FECHA:
 DICIEMBRE-2017
 HOJA 28 DE 49

CÓDIGO: S1004001300ES | ARCHIVO: 06_T_P_Traino-Tronco | FECHA: 20/09/2017 | DIBUJÓ: JRA | REV. 1: 24/07/2017 | VERIFICADO:  | EL PROYECTISTA:  | Datum: ETRS89 | Proyección: UTM, Zona UTM, 28N



Tronco

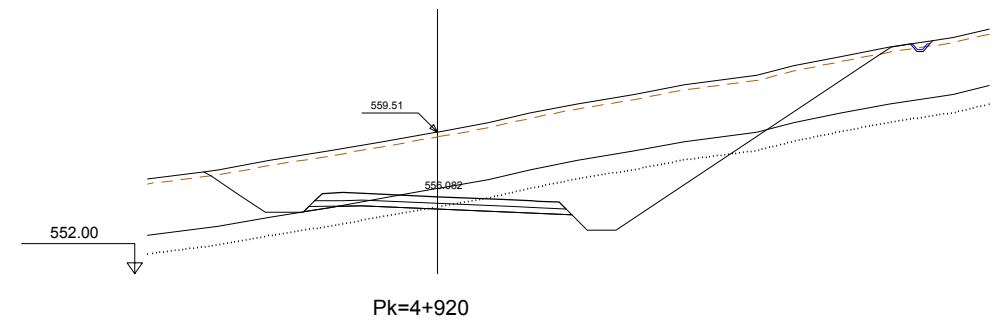
 GOBIERNO DE ESPAÑA MINISTERIO DE FOMENTO	SECRETARÍA DE ESTADO DE INFRAESTRUCTURAS, TRANSPORTES Y VIVIENDA SECRETARÍA GENERAL DE INFRAESTRUCTURAS DIRECCIÓN GENERAL DE CARRETERAS DEPARTAMENTO DE CARRETERAS DEL ESTADO EN EXTREMADURA	CONSULTORES:  PAYMACOTAS EXTREMADURA	EL INGENIERO AUTOR DEL PROYECTO:  A. JAUREGUIZAR FRANCÉS	EL INGENIERO DIRECTOR DEL PROYECTO:  A. MURIEL BARRIUOSO	EXAMINADO EL INGENIERO JEFE DE LA DEMARCACIÓN:  J.M. BLANCO SEGARRA	ESCALAS: 1:200  EN ORIGINAL UNE A1:	TÍTULO DEL PROYECTO: PROYECTO DE CONSTRUCCIÓN VARIANTE DE ZAFRA. CARRETERA N-432 DE BADAJOZ A GRANADA, PK 69,400 AL 78,300. PROVINCIA DE BADAJOZ.	CLAVE: 23-BA-4110	Nº PLANO: 6.1	DESIGNACIÓN: PERFILES TRANSVERSALES Tronco	FECHA: DICIEMBRE-2017
			HOJA 29 DE 49								



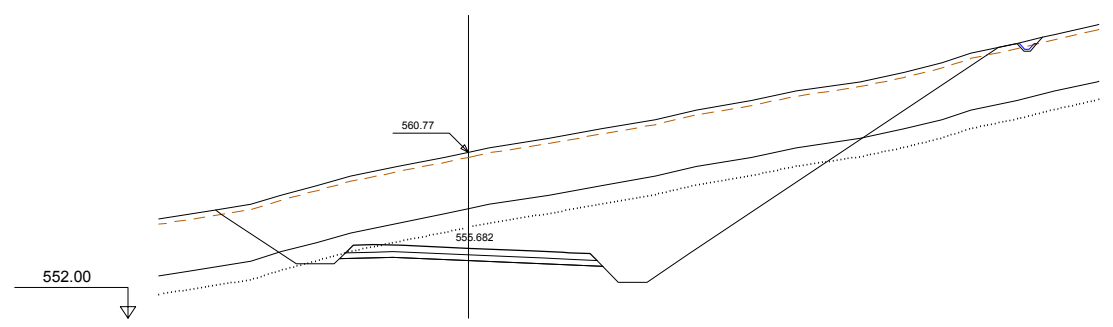
Tronco

CÓDIGO: S1004001300ES | ARCHIVO: 06_1_P_Trunka_Tronco | FECHA: 20/09/2017 | DIBUJÓ: JRA | REV. 1: 24/07/2017 | VERIFICADO: [Signature] | EL PROYECTISTA: [Signature] | Datum: ETRS89 | Proyección: UTM | Zona UTM: 28N

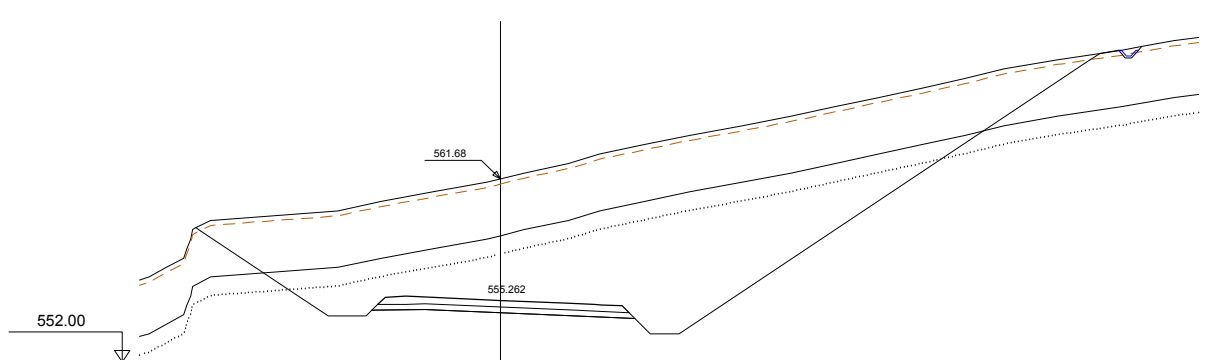
	SECRETARÍA DE ESTADO DE INFRAESTRUCTURAS, TRANSPORTES Y VIVIENDA SECRETARÍA GENERAL DE INFRAESTRUCTURAS DIRECCIÓN GENERAL DE CARRETERAS DEPARTAMENTO DE CARRETERAS DEL ESTADO EN EXTREMADURA	CONSULTORES: 	EL INGENIERO AUTOR DEL PROYECTO: 	EL INGENIERO DIRECTOR DEL PROYECTO: 	EXAMINADO EL INGENIERO JEFE DE LA DEMARCACIÓN: 	ESCALAS: 1:200 	TÍTULO DEL PROYECTO: PROYECTO DE CONSTRUCCIÓN VARIANTE DE ZAFRA. CARRETERA N-432 DE BADAJOZ A GRANADA, PK 69,400 AL 78,300. PROVINCIA DE BADAJOZ.	CLAVE: 23-BA-4110	Nº PLANO: 6.1	DESIGNACIÓN: PERFILES TRANSVERSALES Tronco	FECHA: DICIEMBRE-2017
		PAYMACOTAS EXTREMADURA	A. JAUREGUIZAR FRANCÉS	A. MURIEL BARRIUOSO	J.M. BLANCO SEGARRA	EN ORIGINAL UNE A1:	HOJA 30 DE 49				



Pk=4+920



Pk=4+940



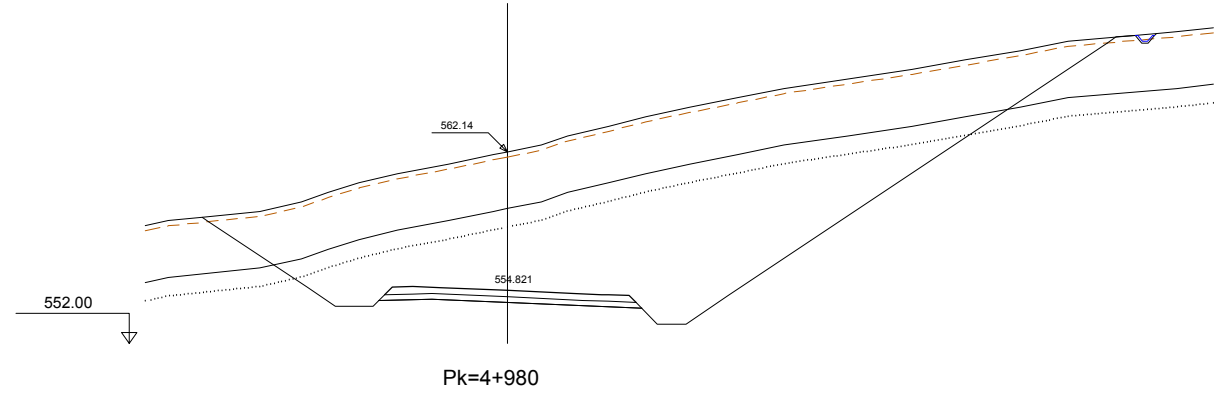
Pk=4+960

Tronco

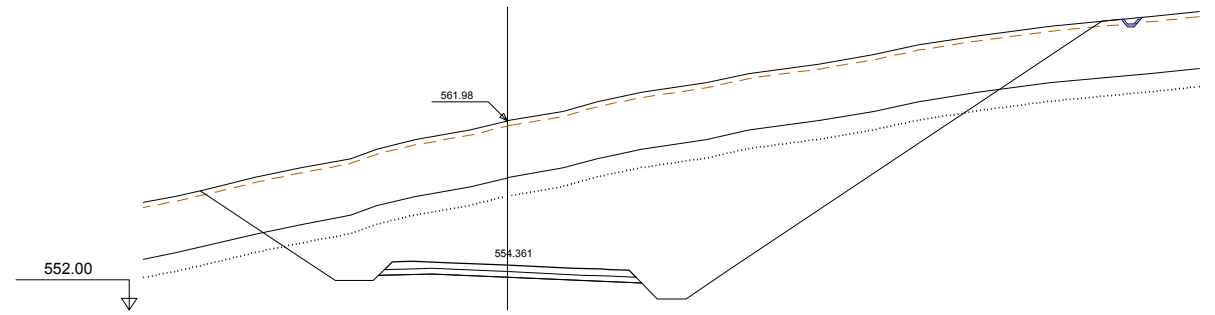
CÓDIGO: S10040013UBES | ARCHIVO: 06_1_P_Tronco | FECHA: 20/09/2017 | DIBUJO: JRA | REV: 1 | 24/07/2017 | VERIFICADO: [Signature] | EL PROYECTISTA: [Signature] | Datum: ETRS89 | Proyección: UTM | Zona: UTM 28N

	SECRETARÍA DE ESTADO DE INFRAESTRUCTURAS, TRANSPORTES Y VIVIENDA SECRETARÍA GENERAL DE INFRAESTRUCTURAS DIRECCIÓN GENERAL DE CARRETERAS DEPARTAMENTO DE CARRETERAS DEL ESTADO EN EXTREMADURA	CONSULTORES: 	EL INGENIERO AUTOR DEL PROYECTO: 	EL INGENIERO DIRECTOR DEL PROYECTO: 	EXAMINADO EL INGENIERO JEFE DE LA DEMARCACIÓN: 	ESCALAS: 1:200 	TÍTULO DEL PROYECTO: PROYECTO DE CONSTRUCCIÓN VARIANTE DE ZAFRA. CARRETERA N-432 DE BADAJOZ A GRANADA, PK 69,400 AL 78,300. PROVINCIA DE BADAJOZ.	CLAVE: 23-BA-4110	Nº PLANO: 6.1	DESIGNACIÓN: PERFILES TRANSVERSALES Tronco	FECHA: DICIEMBRE-2017
		A. JAUREGUIZAR FRANCÉS	A. MURIEL BARRIUOSO	J.M. BLANCO SEGARRA	EN ORIGINAL UNE A1:	HOJA 31 DE 49					

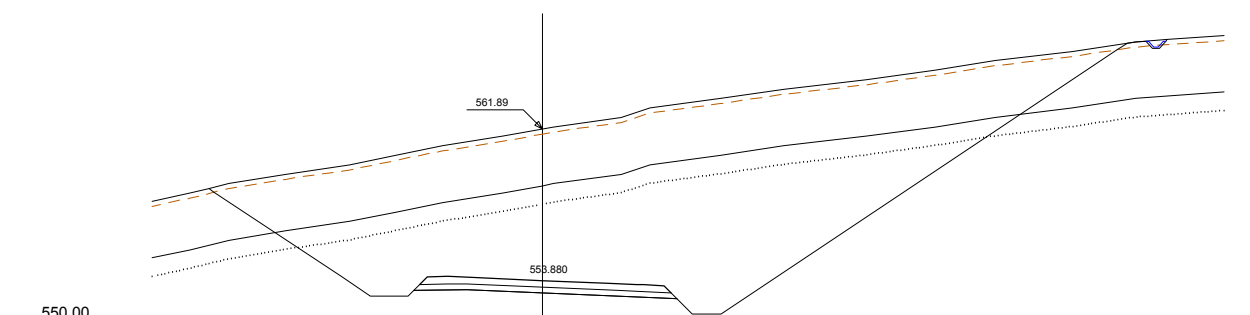
CÓDIGO: S10040013UBES | ARCHIVO: 061_P_Trunko Tronco | FECHA: 20/09/2017 | DIBUJÓ: JRA | REV. 1: 24/07/2017 | VERIFICADO: [Firma] | EL PROYECTISTA: [Firma] | Datum: ETRS89 | Proyección: UTM | Zona: UTM 28N



Pk=4+980



Pk=5+000

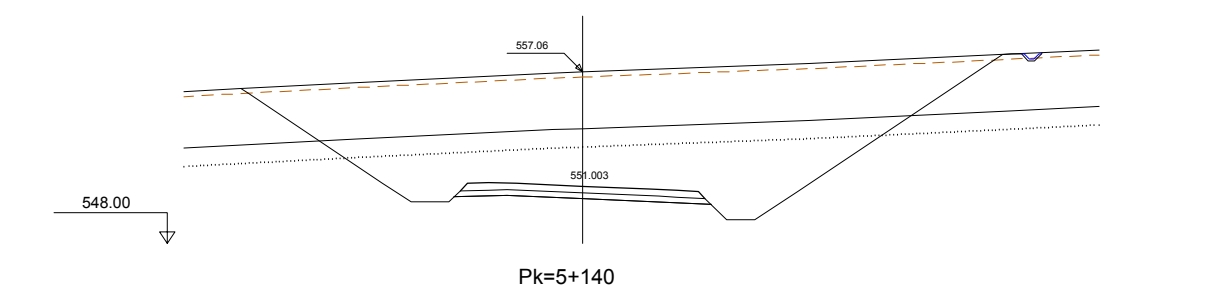
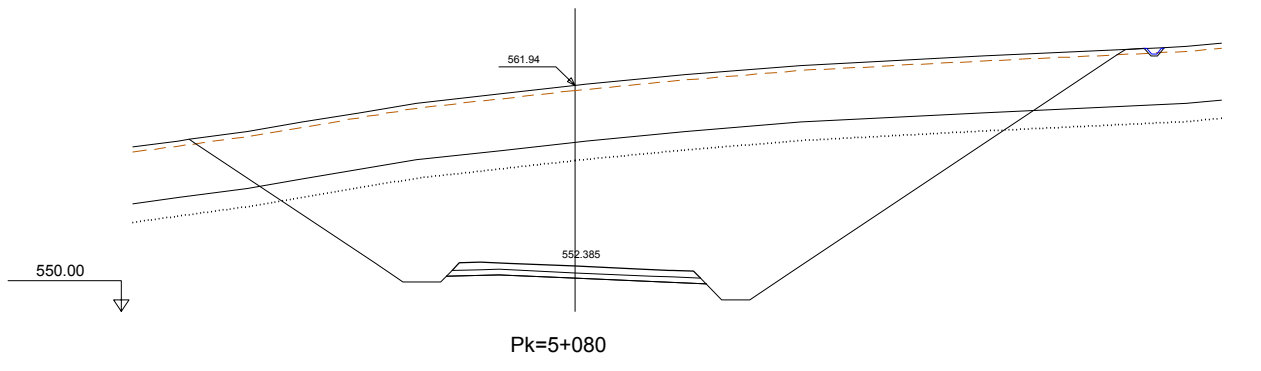
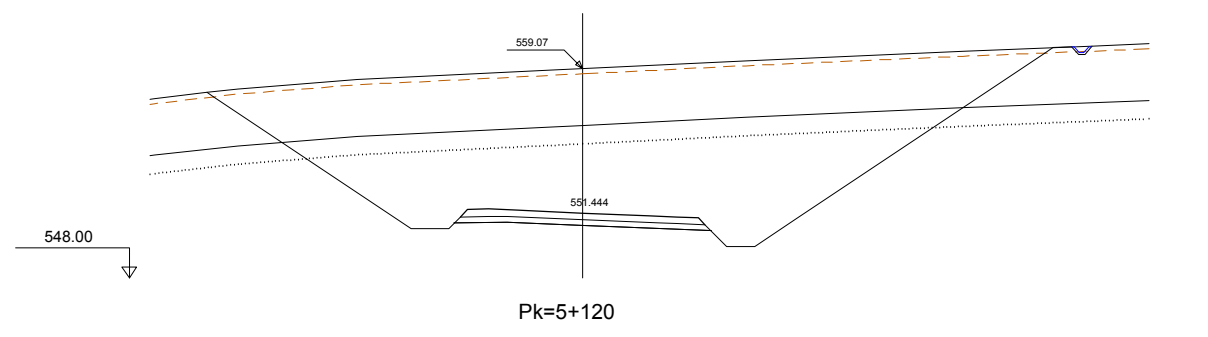
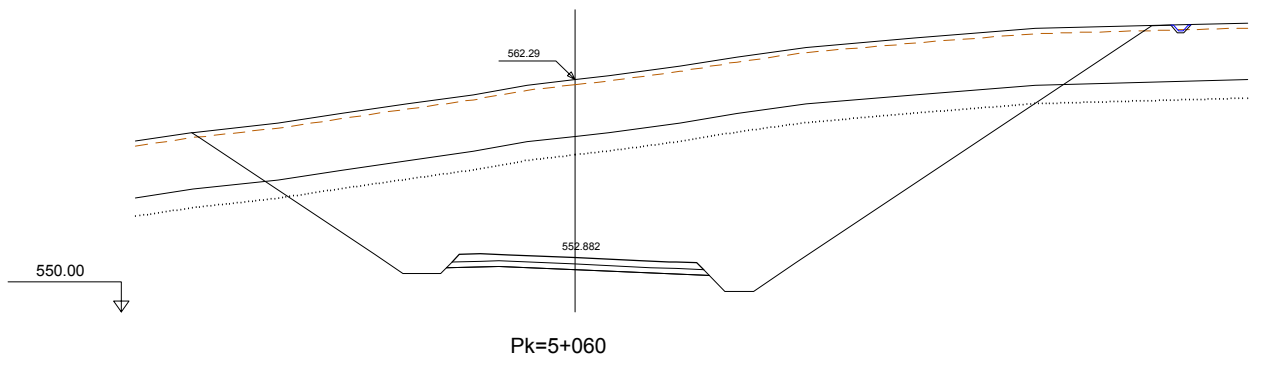
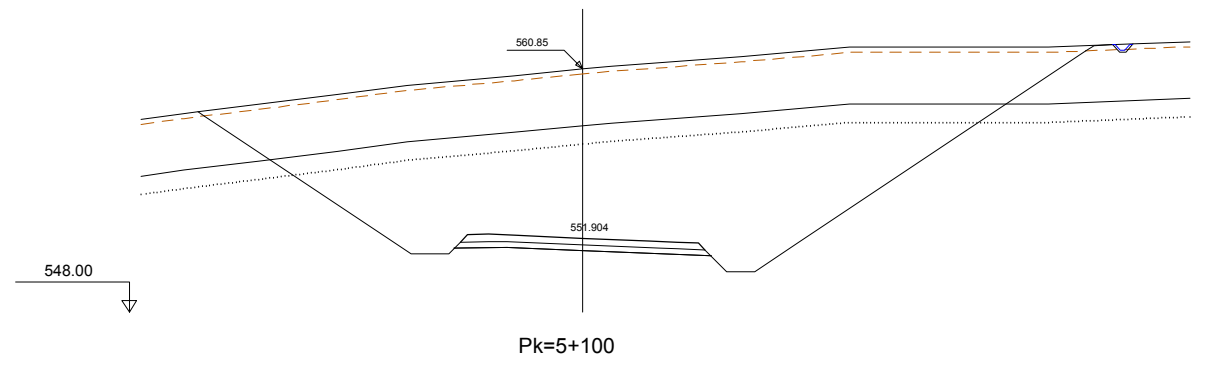
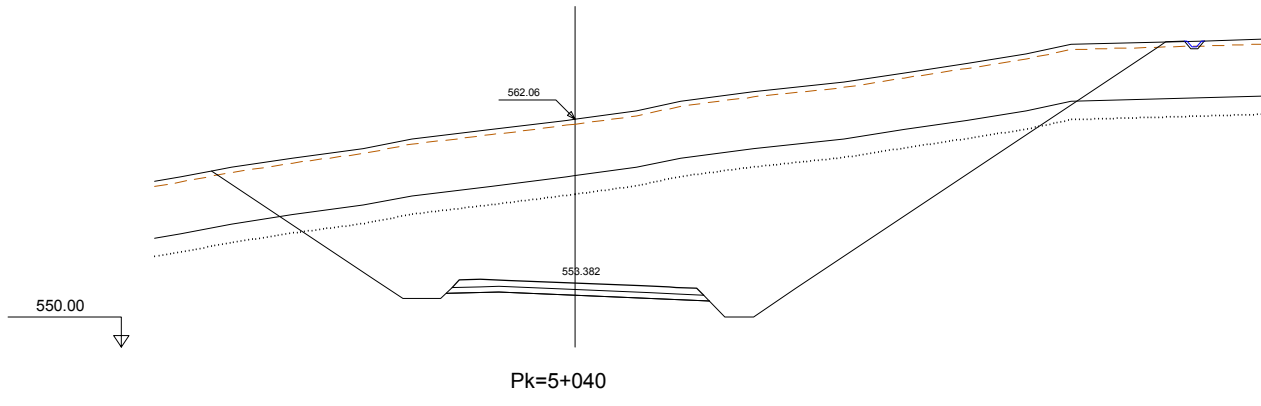


Pk=5+020

Tronco

<p>GOBIERNO DE ESPAÑA MINISTERIO DE FOMENTO</p>	<p>SECRETARÍA DE ESTADO DE INFRAESTRUCTURAS, TRANSPORTES Y VIVIENDA SECRETARÍA GENERAL DE INFRAESTRUCTURAS DIRECCIÓN GENERAL DE CARRETERAS DEPARTAMENTO DE CARRETERAS DEL ESTADO EN EXTREMADURA</p>	<p>CONSULTORES: PAYMACOTAS EXTREMADURA</p>	<p>EL INGENIERO AUTOR DEL PROYECTO: [Firma] A. JAUREGUIZAR FRANCÉS</p>	<p>EL INGENIERO DIRECTOR DEL PROYECTO: [Firma] A. MURIEL BARRIUOSO</p>	<p>EXAMINADO EL INGENIERO JEFE DE LA DEMARCACIÓN: [Firma] J.M. BLANCO SEGARRA</p>	<p>ESCALAS: 1:200 0 2 4 8 m EN ORIGINAL UNE A1:</p>	<p>TÍTULO DEL PROYECTO: PROYECTO DE CONSTRUCCIÓN VARIANTE DE ZAFRA. CARRETERA N-432 DE BADAJOZ A GRANADA, PK 69,400 AL 78,300. PROVINCIA DE BADAJOZ.</p>	<p>CLAVE: 23-BA-4110</p>	<p>Nº PLANO: 6.1</p>	<p>DESIGNACIÓN: PERFILES TRANSVERSALES Tronco</p>	<p>FECHA: DICIEMBRE-2017</p>
			<p>HOJA 32 DE 49</p>								

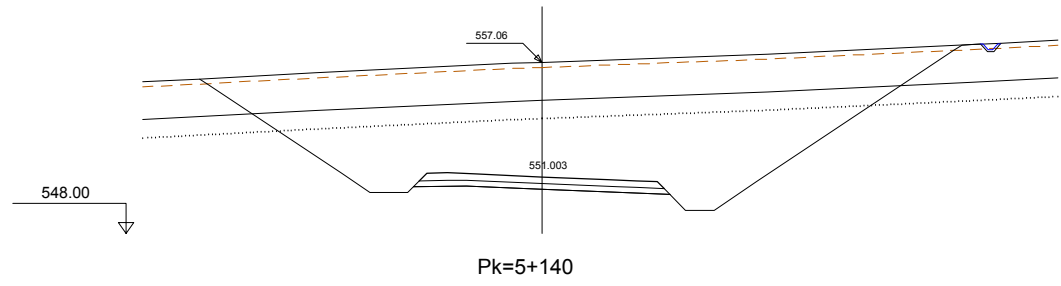
CÓDIGO: S100400130005 ARCHIVO: 06_T_P_Trunko Tronco FECHA: 20/09/2017 DIBUJÓ: JRA REV. 1: 24/07/2017 VERIFICADO: EL PROYECTISTA: Datum: ETRS89 Proyección: UTM Zona UTM: 29N



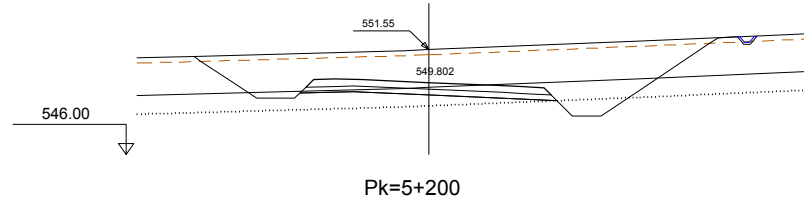
Tronco

<p>GOBIERNO DE ESPAÑA MINISTERIO DE FOMENTO</p>	<p>SECRETARÍA DE ESTADO DE INFRAESTRUCTURAS, TRANSPORTES Y VIVIENDA SECRETARÍA GENERAL DE INFRAESTRUCTURAS DIRECCIÓN GENERAL DE CARRETERAS DEPARTAMENTO DE CARRETERAS DEL ESTADO EN EXTREMADURA</p>	<p>CONSULTORES: getarra-carreras PAYMACOTAS EXTREMADURA</p>	<p>EL INGENIERO AUTOR DEL PROYECTO: <i>A. Jaureguizar</i> A. JAUREGUIZAR FRANCÉS</p>	<p>EL INGENIERO DIRECTOR DEL PROYECTO: <i>A. Muriel</i> A. MURIEL BARRIUOSO</p>	<p>EXAMINADO EL INGENIERO JEFE DE LA DEMARCACIÓN: <i>J.M. Blanco</i> J.M. BLANCO SEGARRA</p>	<p>ESCALAS: 1:200 0 2 4 8 m EN ORIGINAL UNE A1:</p>	<p>TÍTULO DEL PROYECTO: PROYECTO DE CONSTRUCCIÓN VARIANTE DE ZAFRA. CARRETERA N-432 DE BADAJOZ A GRANADA, PK 69.400 AL 78.300. PROVINCIA DE BADAJOZ.</p>	<p>CLAVE: 23-BA-4110</p>	<p>Nº PLANO: 6.1</p>	<p>DESIGNACIÓN: PERFILES TRANSVERSALES Tronco</p>	<p>FECHA: DICIEMBRE-2017</p>
			<p>HOJA 33 DE 49</p>								

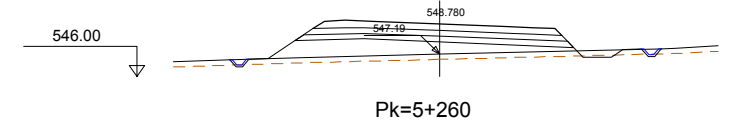
CÓDIGO: S1004001300ES ARCHIVO: 061_P_Trinco Tronco FECHA: 20/09/2017 DIBUJÓ: JRA REV. 1 24/07/2017 VERIFICADO: EL PROYECTISTA: Dálum: ETR659 Proyección: UTM, Zona UTM, 29N



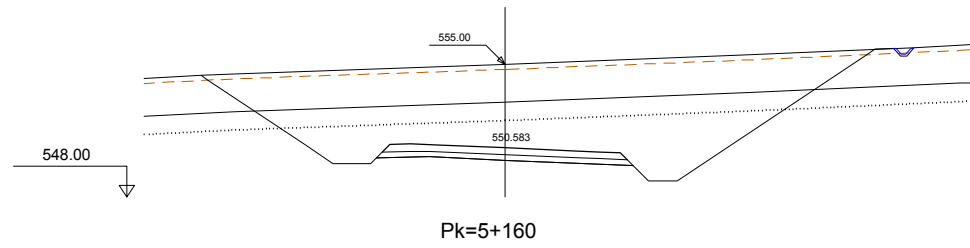
Pk=5+140



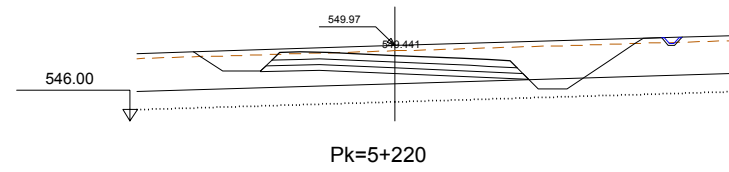
Pk=5+200



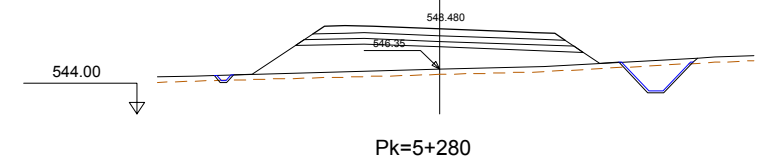
Pk=5+260



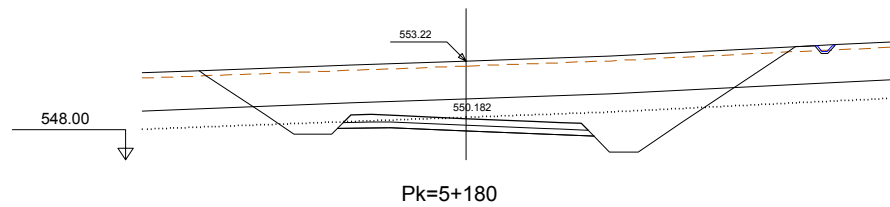
Pk=5+160



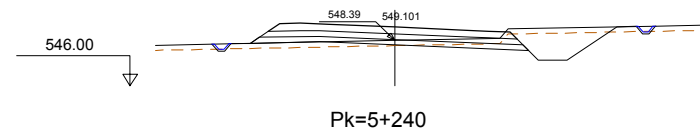
Pk=5+220



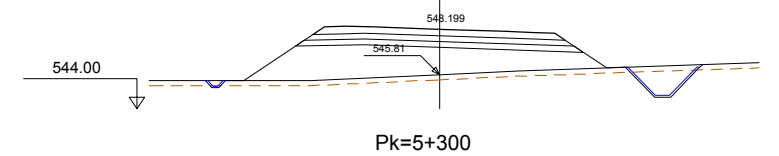
Pk=5+280



Pk=5+180



Pk=5+240



Pk=5+300

Tronco



SECRETARÍA DE ESTADO DE INFRAESTRUCTURAS, TRANSPORTES Y VIVIENDA
 SECRETARÍA GENERAL DE INFRAESTRUCTURAS
 DIRECCIÓN GENERAL DE CARRETERAS
 DEPARTAMENTO DE CARRETERAS DEL ESTADO EN EXTREMADURA

CONSULTORES:
getarra-carreras
PAYMACOTAS EXTREMADURA

EL INGENIERO AUTOR DEL PROYECTO:

 A. JAUREGUIZAR FRANCÉS

EL INGENIERO DIRECTOR DEL PROYECTO:

 A. MURIEL BARRIUOSO

EXAMINADO EL INGENIERO JEFE DE LA DEMARCAÇÃO:

 J.M. BLANCO SEGARRA

ESCALAS:
 1:200

 EN ORIGINAL UNE A1:

TÍTULO DEL PROYECTO:
 PROYECTO DE CONSTRUCCIÓN VARIANTE DE ZAFRA. CARRETERA N-432 DE BADAJOZ A GRANADA, PK 69,400 AL 78,300. PROVINCIA DE BADAJOZ.

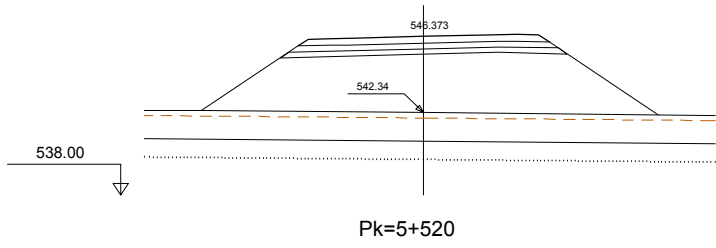
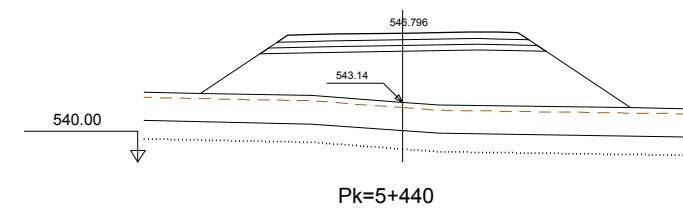
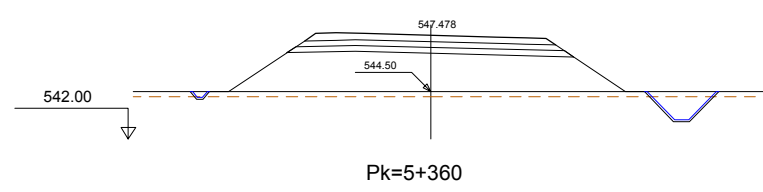
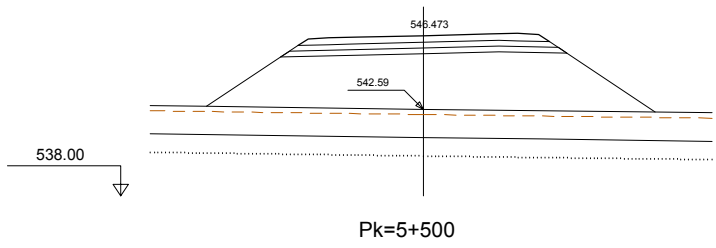
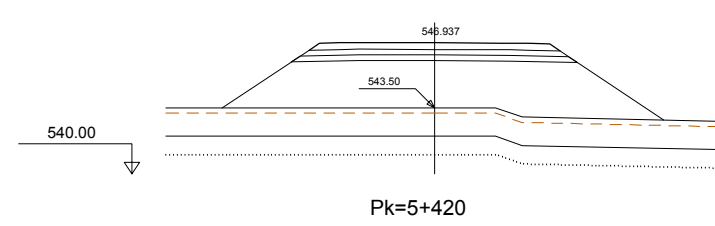
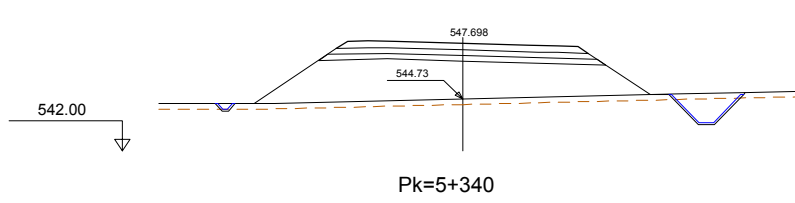
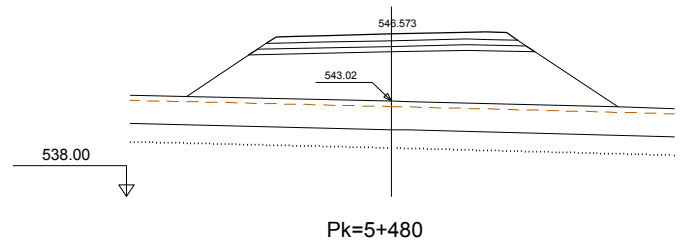
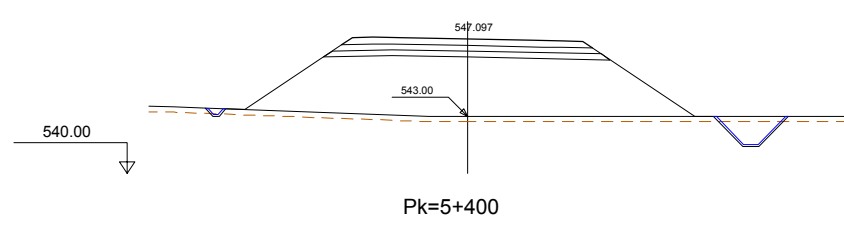
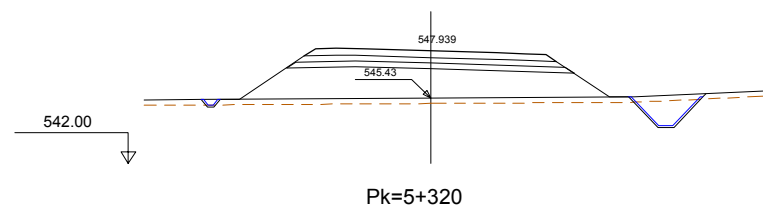
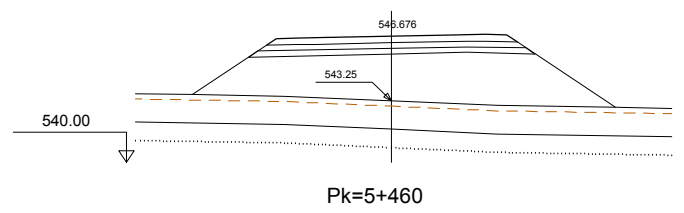
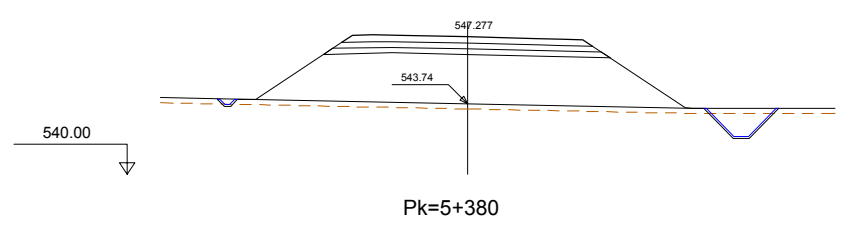
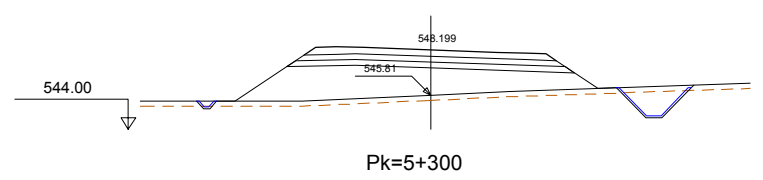
CLAVE:
 23-BA-4110

Nº PLANO:
6.1

DESIGNACIÓN:
PERFILES TRANSVERSALES Tronco

FECHA:
 DICIEMBRE-2017
 HOJA 34 DE 49

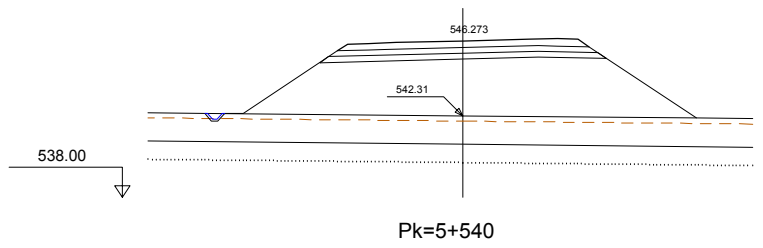
CÓDIGO: S100-40013-01ES ARCHIVO: 06_T_P_Traino Tronco FECHA: 20/09/2017 DIBUJÓ: JRA REV. 1 24/07/2017 VERIFICADO: EL PROYECTISTA: Datum: ETRS89 Proyección: UTM Zona UTM: 28N



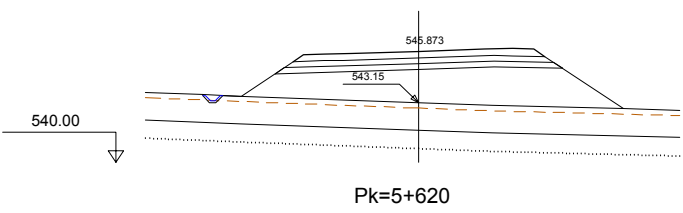
Tronco

	SECRETARÍA DE ESTADO DE INFRAESTRUCTURAS, TRANSPORTES Y VIVIENDA SECRETARÍA GENERAL DE INFRAESTRUCTURAS DIRECCIÓN GENERAL DE CARRETERAS DEPARTAMENTO DE CARRETERAS DEL ESTADO EN EXTREMADURA	CONSULTORES: 	EL INGENIERO AUTOR DEL PROYECTO: 	EL INGENIERO DIRECTOR DEL PROYECTO: 	EXAMINADO EL INGENIERO JEFE DE LA DEMARCACIÓN: 	ESCALAS: 1:200 	TÍTULO DEL PROYECTO: PROYECTO DE CONSTRUCCIÓN VARIANTE DE ZAFRA. CARRETERA N-432 DE BADAJOZ A GRANADA, PK 69,400 AL 78,300. PROVINCIA DE BADAJOZ.	CLAVE: 23-BA-4110	Nº PLANO: 6.1	DESIGNACIÓN: PERFILES TRANSVERSALES Tronco	FECHA: DICIEMBRE-2017
			A. JAUREGUÍZAR FRANCÉS	A. MURIEL BARRIUOSO	J.M. BLANCO SEGARRA	EN ORIGINAL UNE A1:	HOJA 35 DE 49				

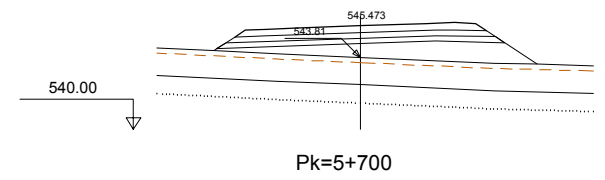
CÓDIGO: S100400130005 ARCHIVO: 06_T_P_Trunca Trunca FECHA: 20/09/2017 DIBUJÓ: JRA REV. 1 24/07/2017 VERIFICADO: EL PROYECTISTA: Datum: ETRS89 Proyección: UTM Zona UTM: 28N



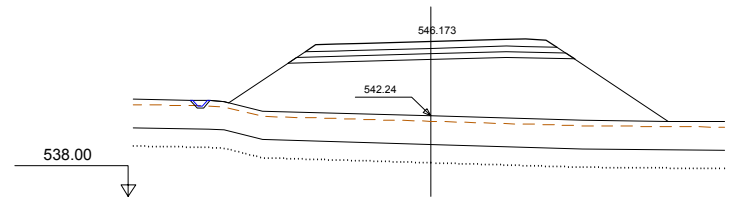
Pk=5+540



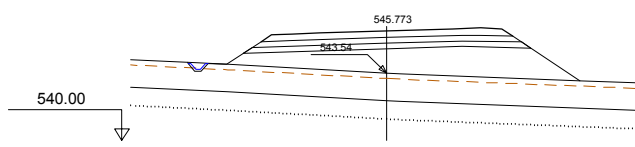
Pk=5+620



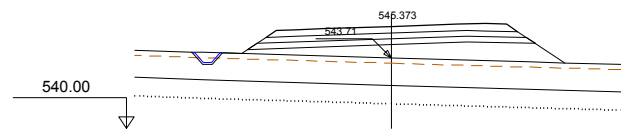
Pk=5+700



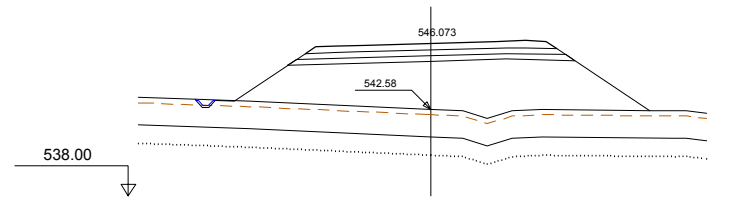
Pk=5+560



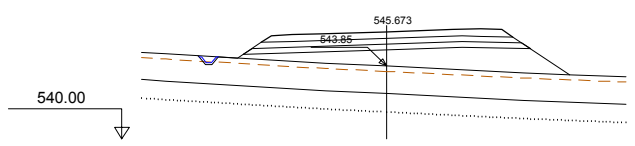
Pk=5+640



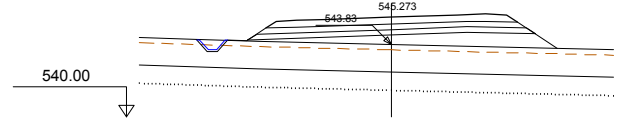
Pk=5+720



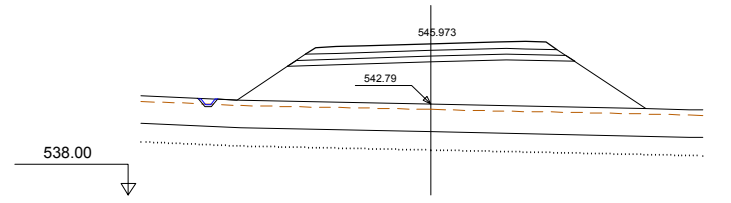
Pk=5+580



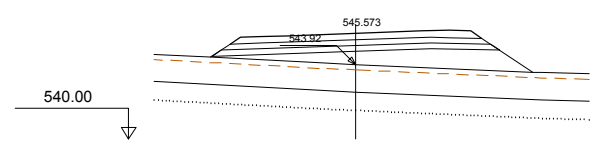
Pk=5+660



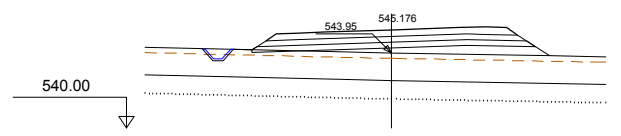
Pk=5+740



Pk=5+600



Pk=5+680

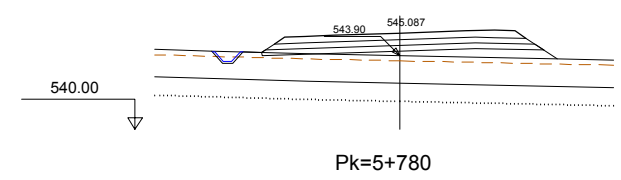


Pk=5+760

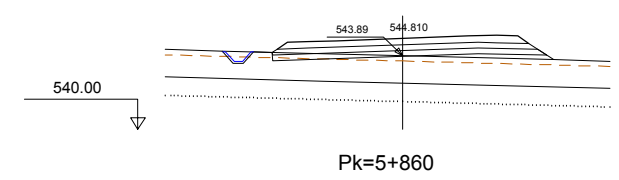
Tronco

	GOBIERNO DE ESPAÑA MINISTERIO DE FOMENTO	SECRETARÍA DE ESTADO DE INFRAESTRUCTURAS, TRANSPORTES Y VIVIENDA SECRETARÍA GENERAL DE INFRAESTRUCTURAS DIRECCIÓN GENERAL DE CARRETERAS DEMARCACIÓN DE CARRETERAS DEL ESTADO EN EXTREMADURA	CONSULTORES: PAYMACOTAS EXTREMADURA	EL INGENIERO AUTOR DEL PROYECTO: A. JAUREGUÍZAR FRANCÉS	EL INGENIERO DIRECTOR DEL PROYECTO: A. MURIEL BARRIUISO	EXAMINADO EL INGENIERO JEFE DE LA DEMARCACIÓN: J.M. BLANCO SEGARRA	ESCALAS: 1:200 EN ORIGINAL UNE A1:	TÍTULO DEL PROYECTO: PROYECTO DE CONSTRUCCIÓN VARIANTE DE ZAFRA. CARRETERA N-432 DE BADAJOZ A GRANADA, PK 69,400 AL 78,300. PROVINCIA DE BADAJOZ.	CLAVE: 23-BA-4110	Nº PLANO: 6.1	DESIGNACIÓN: PERFILES TRANSVERSALES Tronco	FECHA: DICIEMBRE-2017 HOJA 36 DE 49
--	---	--	---	--	--	---	--	--	----------------------	-------------------------	---	---

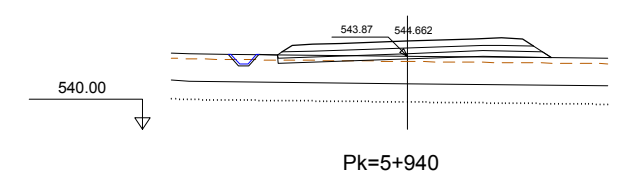
CÓDIGO: S100400130005 ARCHIVO: 06_T_P_Traina Tronco FECHA: 20/09/2017 DIBUJÓ: JRA REV. 1: 24/07/2017 VERIFICADO: EL PROYECTISTA: Datum: ETRS89 Proyección: UTM Zona UTM: 28N



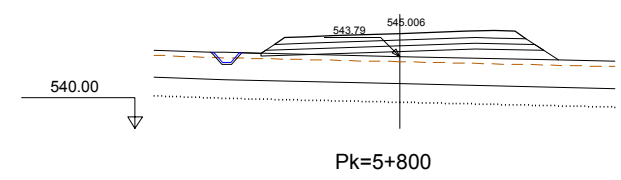
Pk=5+780



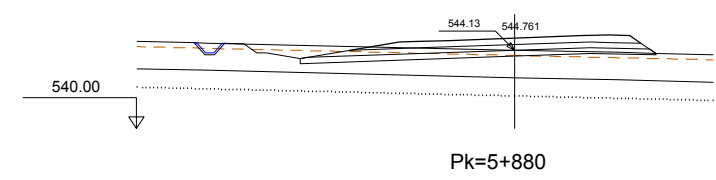
Pk=5+860



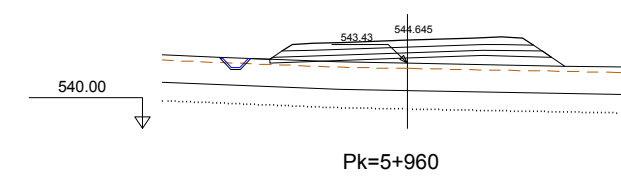
Pk=5+940



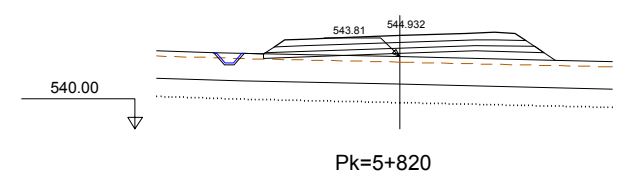
Pk=5+800



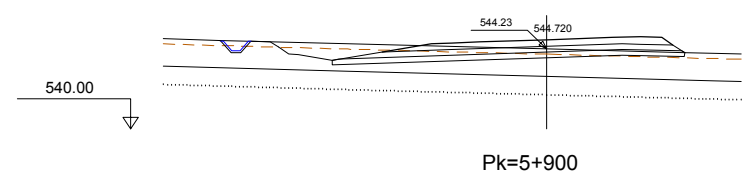
Pk=5+880



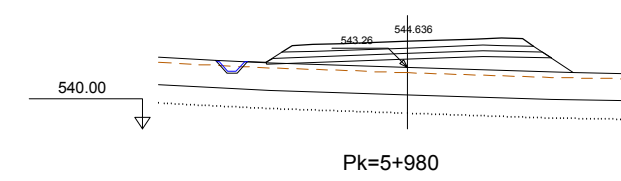
Pk=5+960



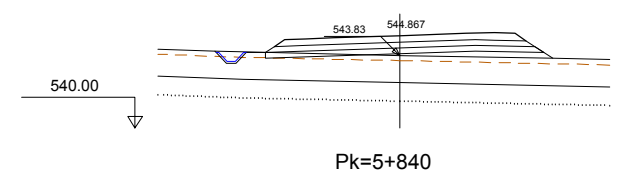
Pk=5+820



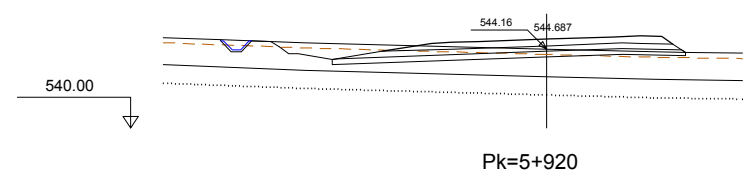
Pk=5+900



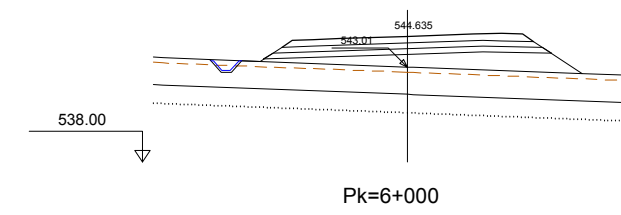
Pk=5+980



Pk=5+840



Pk=5+920

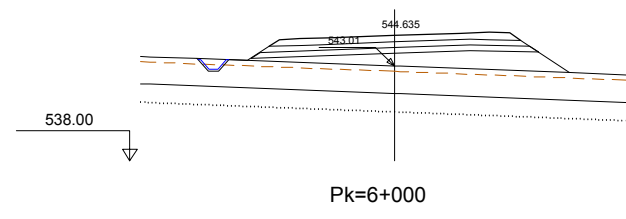


Pk=6+000

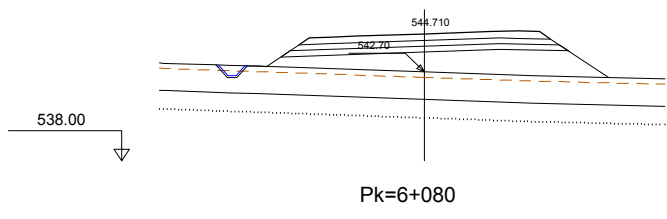
Tronco

<p>GOBIERNO DE ESPAÑA MINISTERIO DE FOMENTO</p>	<p>SECRETARÍA DE ESTADO DE INFRAESTRUCTURAS, TRANSPORTES Y VIVIENDA SECRETARÍA GENERAL DE INFRAESTRUCTURAS DIRECCIÓN GENERAL DE CARRETERAS DEPARTAMENTO DE CARRETERAS DEL ESTADO EN EXTREMADURA</p>	<p>CONSULTORES: PAYMACOTAS EXTREMADURA</p>	<p>EL INGENIERO AUTOR DEL PROYECTO: A. JAUREGUIZAR FRANCÉS</p>	<p>EL INGENIERO DIRECTOR DEL PROYECTO: A. MURIEL BARRIUISO</p>	<p>EXAMINADO EL INGENIERO JEFE DE LA DEMARCIÓN: J.M. BLANCO SEGARRA</p>	<p>ESCALAS: 1:200 EN ORIGINAL UNE A1:</p>	<p>TÍTULO DEL PROYECTO: PROYECTO DE CONSTRUCCIÓN VARIANTE DE ZAFRA. CARRETERA N-432 DE BADAJOZ A GRANADA, PK 69,400 AL 78,300. PROVINCIA DE BADAJOZ.</p>	<p>CLAVE: 23-BA-4110</p>	<p>Nº PLANO: 6.1</p>	<p>DESIGNACIÓN: PERFILES TRANSVERSALES Tronco</p>	<p>FECHA: DICIEMBRE-2017</p>
			<p>HOJA 37 DE 49</p>								

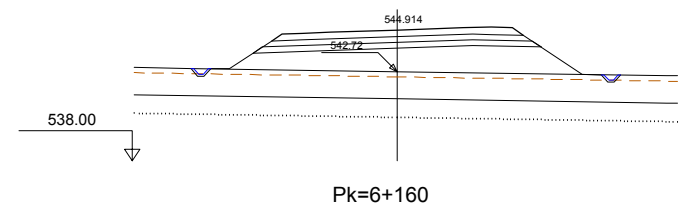
CÓDIGO: S100400130005 ARCHIVO: 061_P_Trunko Tronco FECHA: 20/09/2017 DIBUJÓ: JRA REV. 1 24/07/2017 VERIFICADO: EL PROYECTISTA: Datum: ETRS89 Proyección: UTM Zona UTM: 28N



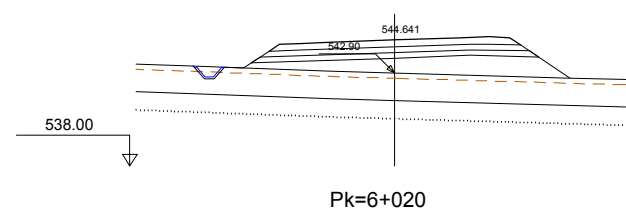
Pk=6+000



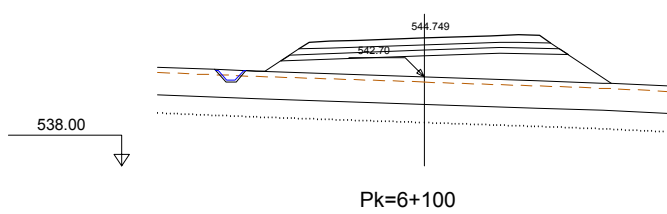
Pk=6+080



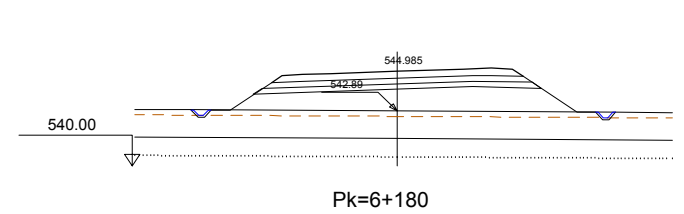
Pk=6+160



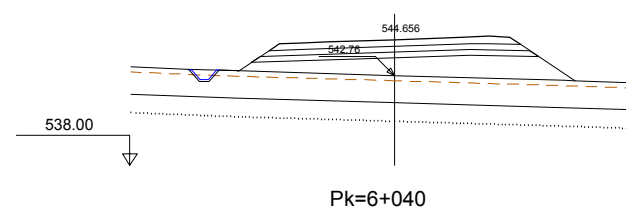
Pk=6+020



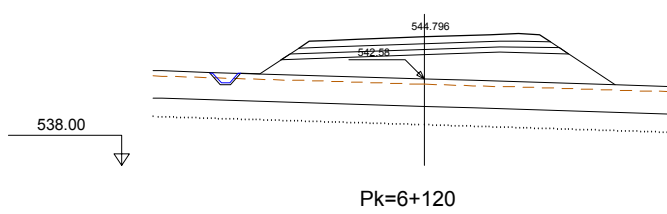
Pk=6+100



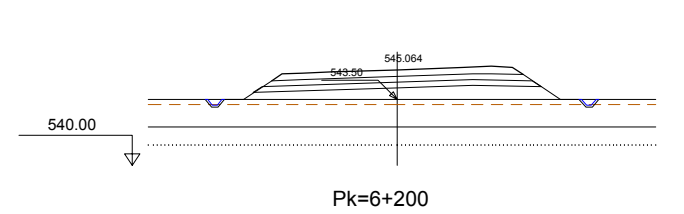
Pk=6+180



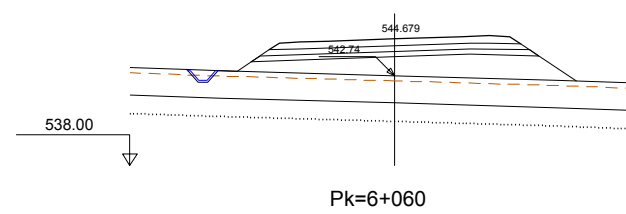
Pk=6+040



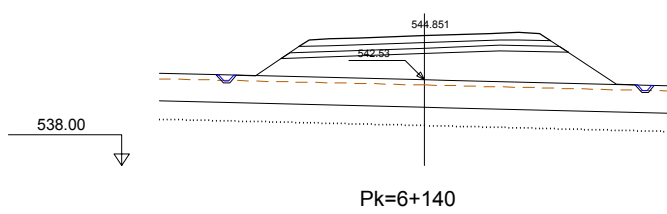
Pk=6+120



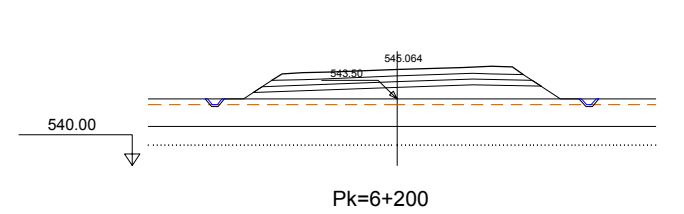
Pk=6+200



Pk=6+060



Pk=6+140



Pk=6+200

Tronco



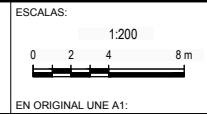
SECRETARÍA DE ESTADO DE INFRAESTRUCTURAS,
 TRANSPORTES Y VIVIENDA
 SECRETARÍA GENERAL DE
 INFRAESTRUCTURAS
 DIRECCIÓN GENERAL DE
 CARRETERAS
 DEPARTAMENTO DE CARRETERAS DEL ESTADO
 EN EXTREMADURA



EL INGENIERO AUTOR
 DEL PROYECTO:
 A. JAUREGUIZAR FRANCÉS

EL INGENIERO DIRECTOR
 DEL PROYECTO:
 A. MURIEL BARRIUSO

EXAMINADO EL INGENIERO
 JEFE DE LA DEMARCIÓN:
 J.M. BLANCO SEGARRA



TÍTULO DEL PROYECTO:
 PROYECTO DE CONSTRUCCIÓN
 VARIANTE DE ZAFRA. CARRETERA N-432
 DE BADAJOZ A GRANADA, PK 69,400 AL 78,300.
 PROVINCIA DE BADAJOZ.

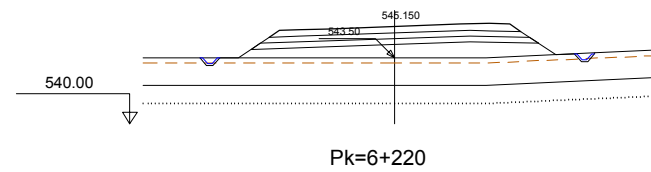
CLAVE:
 23-BA-4110

Nº PLANO:
 6.1

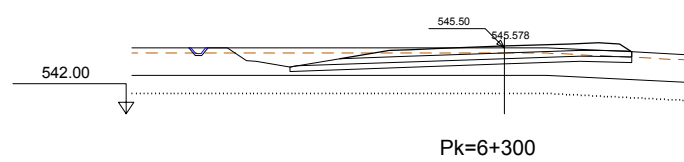
DESIGNACIÓN:
PERFILES TRANSVERSALES
 Tronco

FECHA:
 DICIEMBRE-2017
 HOJA 38 DE 49

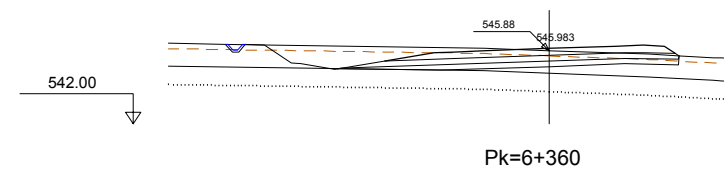
CÓDIGO: S1004001300ES ARCHIVO: 06_T_P_Trunko Tronco FECHA: 20/09/2017 DIBUJÓ: JRA REV. 1 24/07/2017 VERIFICADO: EL PROYECTISTA: Datum: ETRS89 Proyección: UTM Zona UTM: 28N



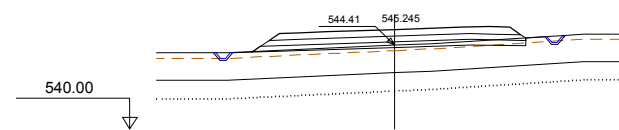
Pk=6+220



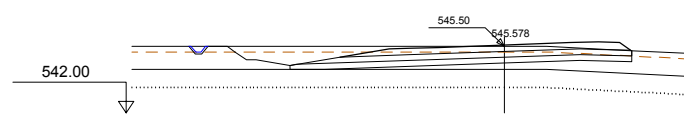
Pk=6+300



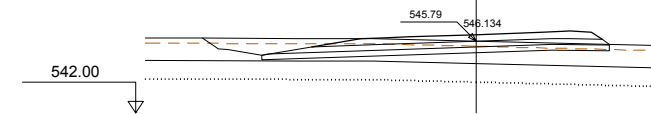
Pk=6+360



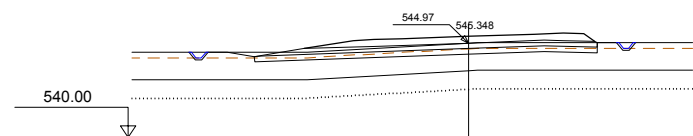
Pk=6+240



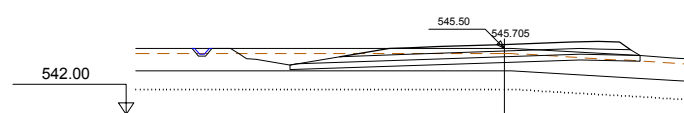
Pk=6+300



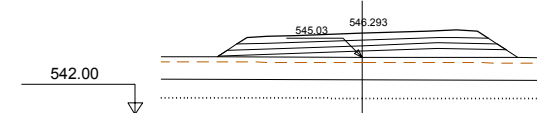
Pk=6+380



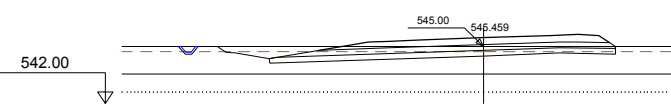
Pk=6+260



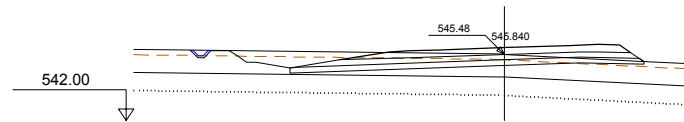
Pk=6+320



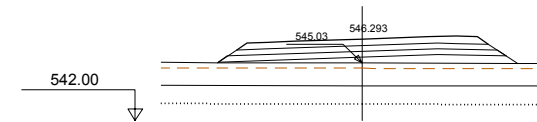
Pk=6+400



Pk=6+280



Pk=6+340

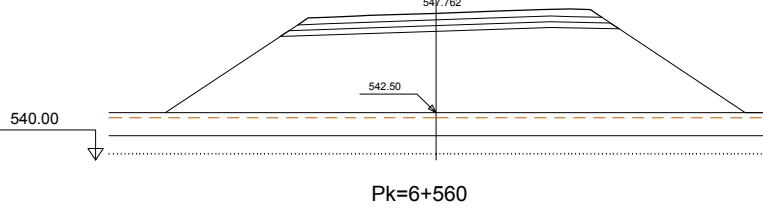
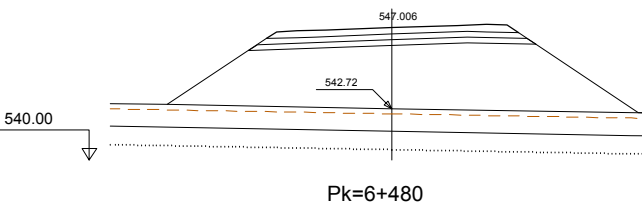
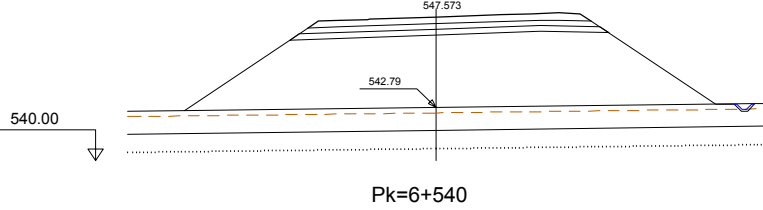
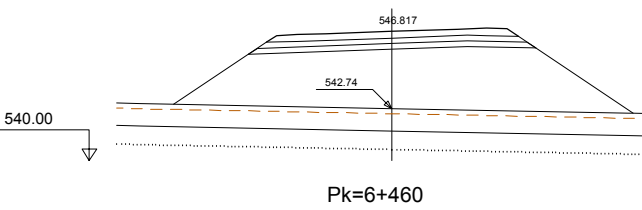
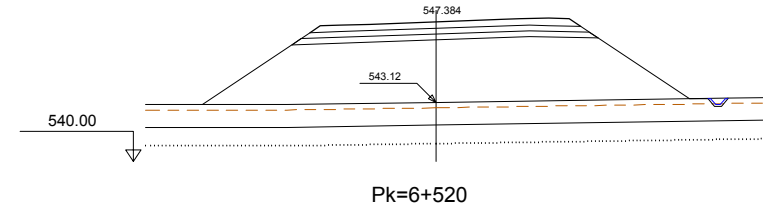
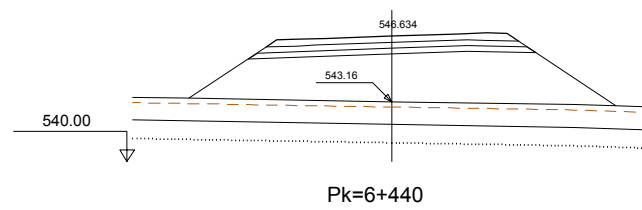
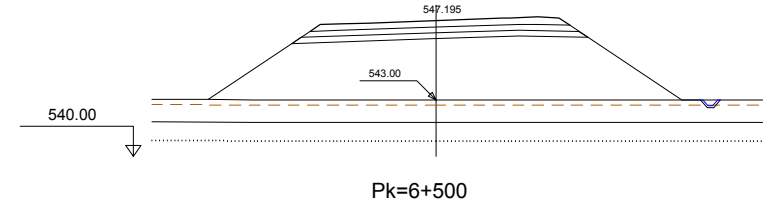
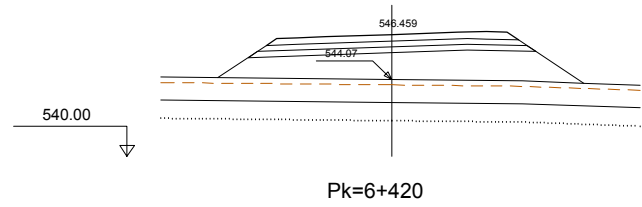


Pk=6+400

Tronco

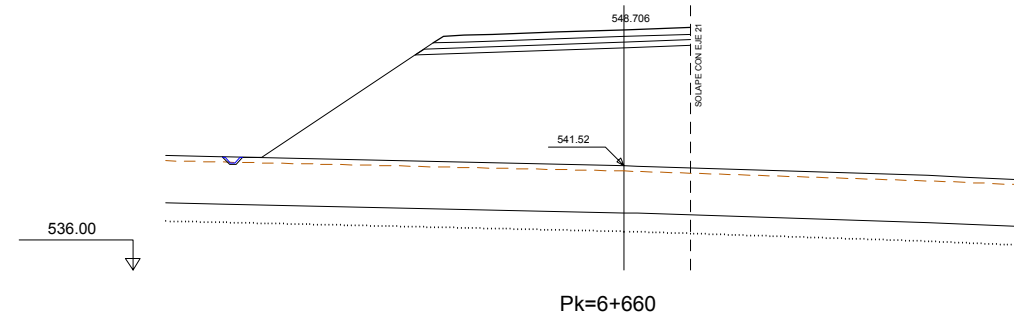
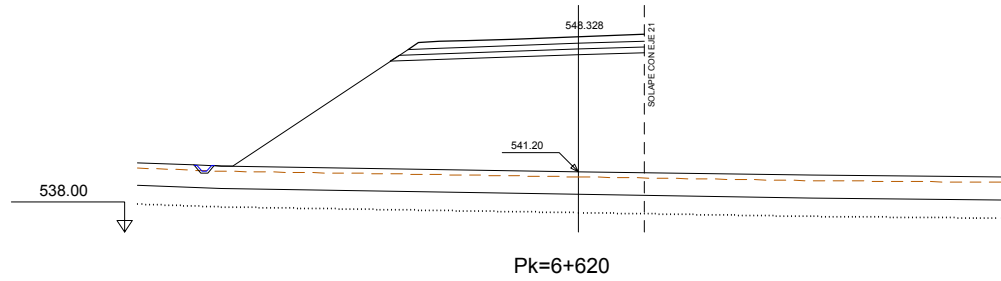
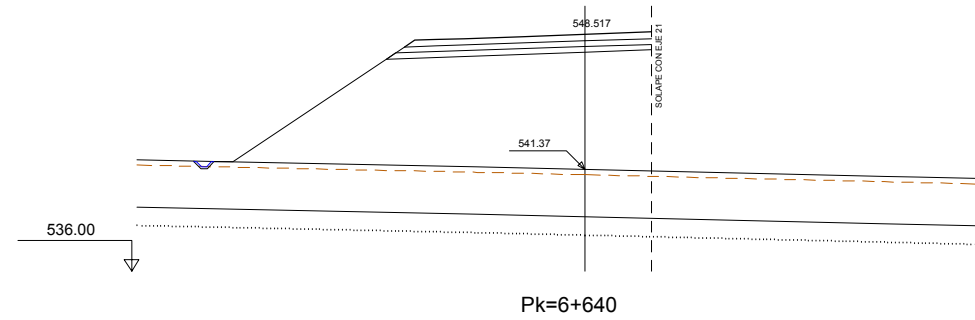
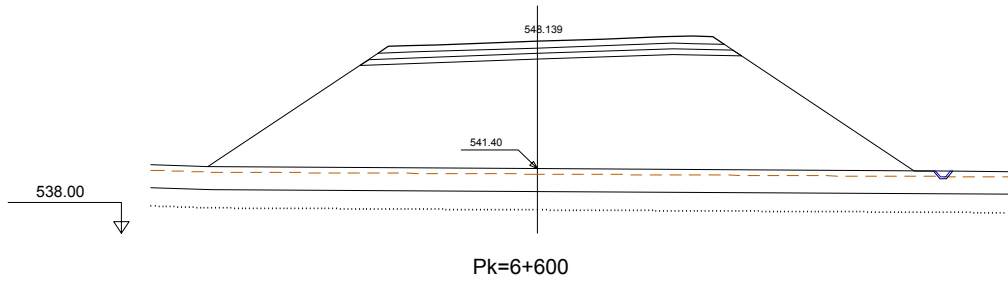
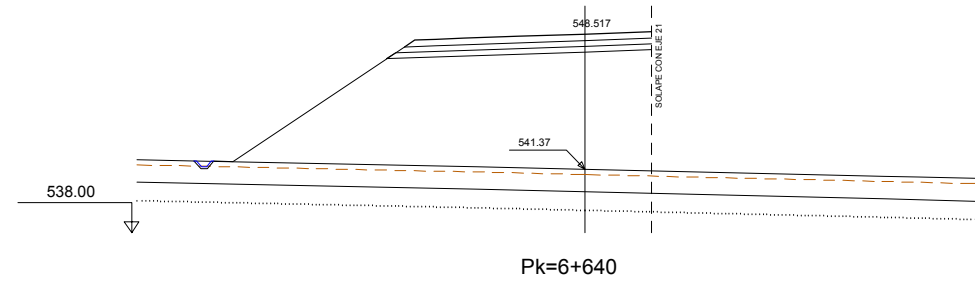
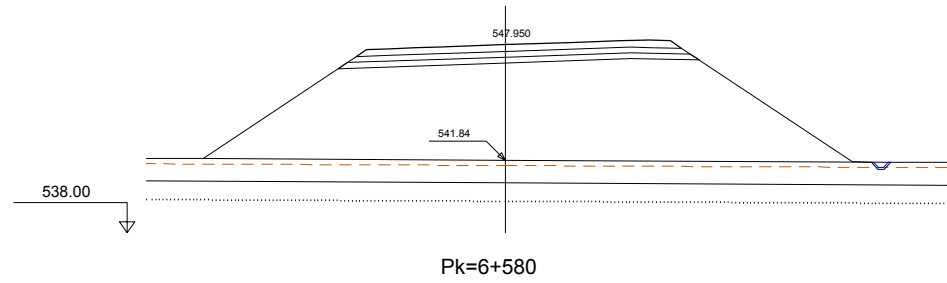
	SECRETARÍA DE ESTADO DE INFRAESTRUCTURAS, TRANSPORTES Y VIVIENDA SECRETARÍA GENERAL DE INFRAESTRUCTURAS DIRECCIÓN GENERAL DE CARRETERAS	CONSULTORES: 	EL INGENIERO AUTOR DEL PROYECTO: 	EL INGENIERO DIRECTOR DEL PROYECTO: 	EXAMINADO EL INGENIERO JEFE DE LA DEMARCACIÓN: 	ESCALAS: 1:200 	TÍTULO DEL PROYECTO: PROYECTO DE CONSTRUCCIÓN VARIANTE DE ZAFRA. CARRETERA N-432 DE BADAJOZ A GRANADA, PK 69,400 AL 78,300. PROVINCIA DE BADAJOZ.	CLAVE: 23-BA-4110	Nº PLANO: 6.1	DESIGNACIÓN: PERFILES TRANSVERSALES Tronco	FECHA: DICIEMBRE-2017
	DEPARTAMENTO DE CARRETERAS DEL ESTADO EN EXTREMADURA	PAYMACOTAS EXTREMADURA	A. JAUREGUIZAR FRANCÉS	A. MURIEL BARRIUOSO	J.M. BLANCO SEGARRA	EN ORIGINAL UNE A1:	HOJA 39 DE 49				

CÓDIGO: S10040013UBES | ARCHIVO: 06_T_P_Traina Tronco | FECHA: 20/09/2017 | DIBUJÓ: JRA | REV. 1: 24/07/2017 | VERIFICADO:  | EL PROYECTISTA:  | Datum: ETRS89 | Proyección: UTM | Zona: UTM 28N



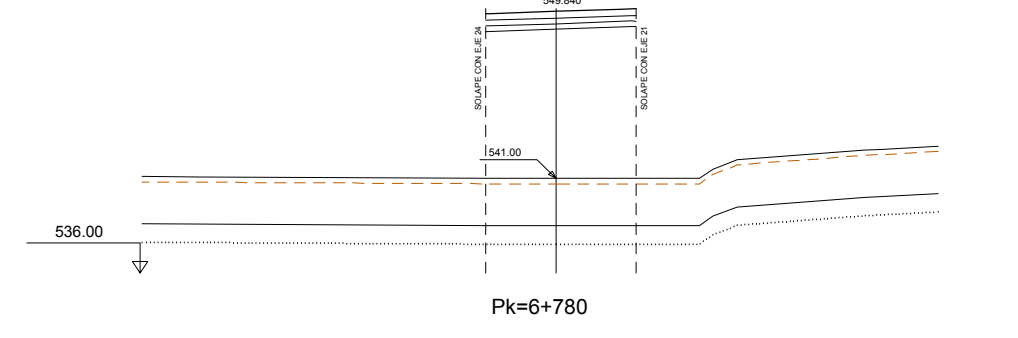
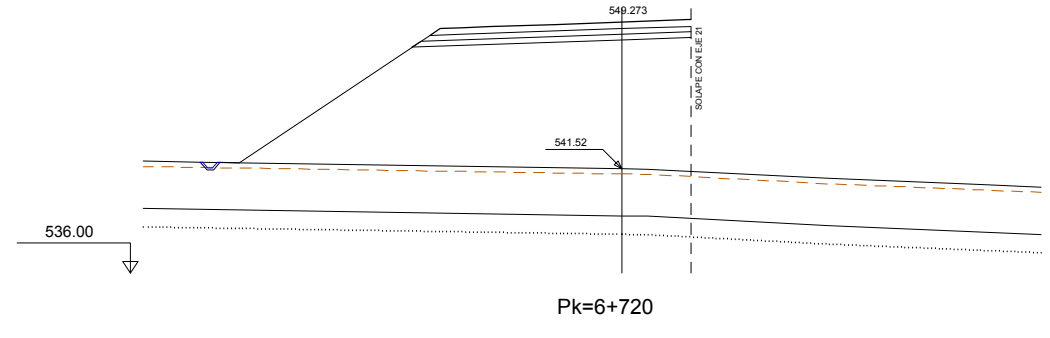
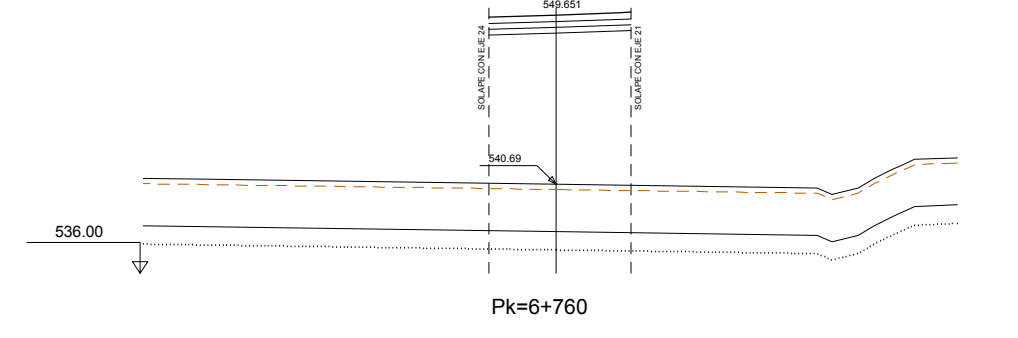
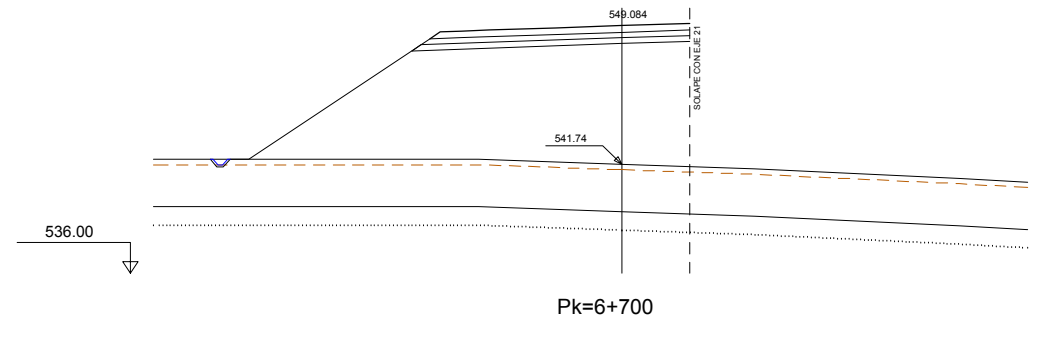
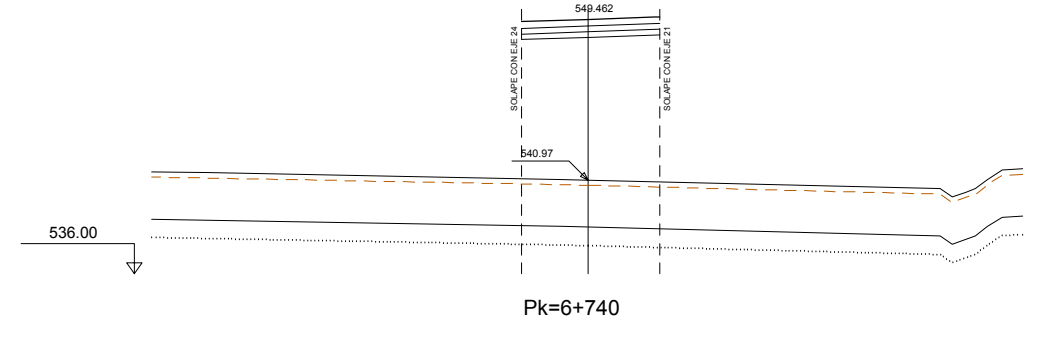
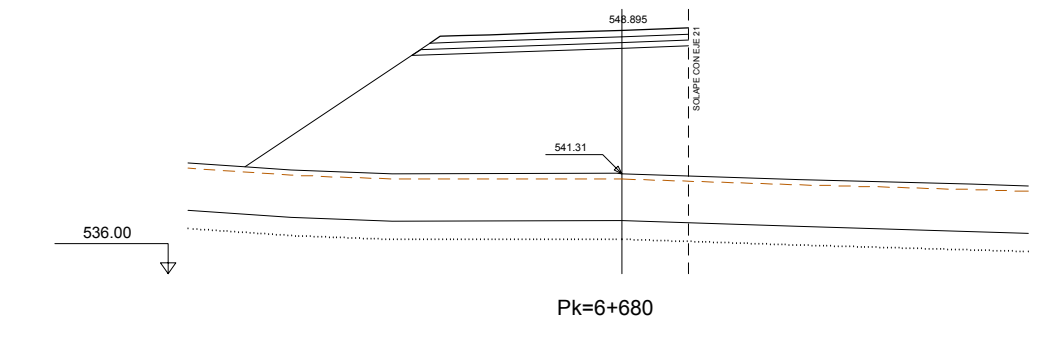
Tronco

CÓDIGO: S10040013UBES | ARCHIVO: 06_T_P_Trunka Tronco | FECHA: 20/09/2017 | DIBUJÓ: JRA | REV. 1: 24/07/2017 | VERIFICADO: [Firma] | EL PROYECTISTA: [Firma] | Datum: ETRS89 | Proyección: UTM | Zona: UTM 28N



Tronco

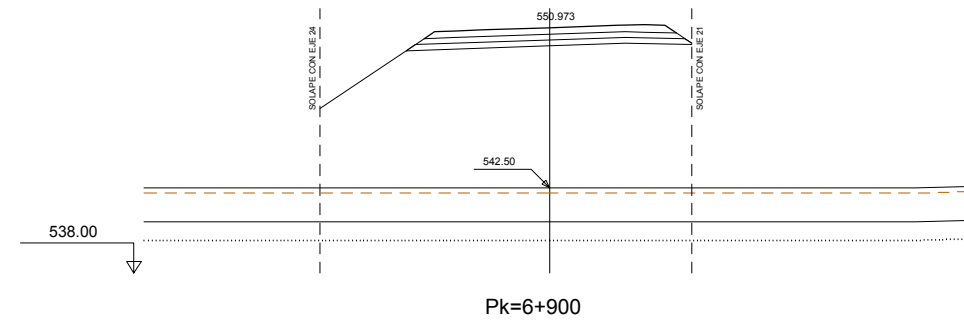
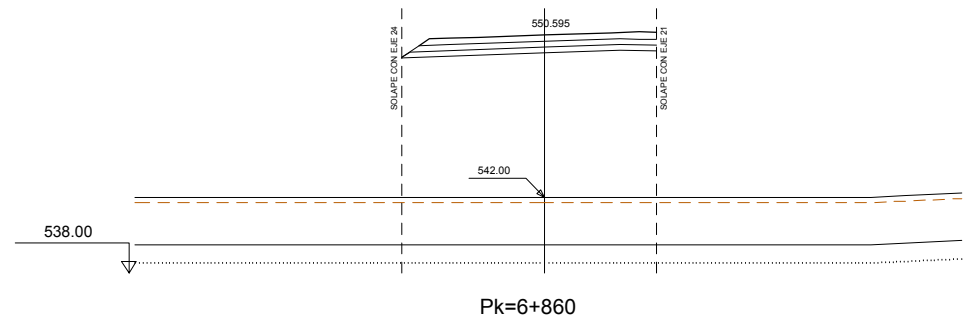
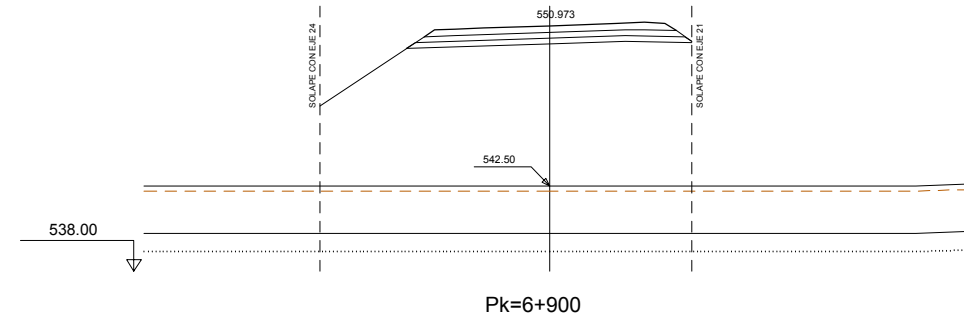
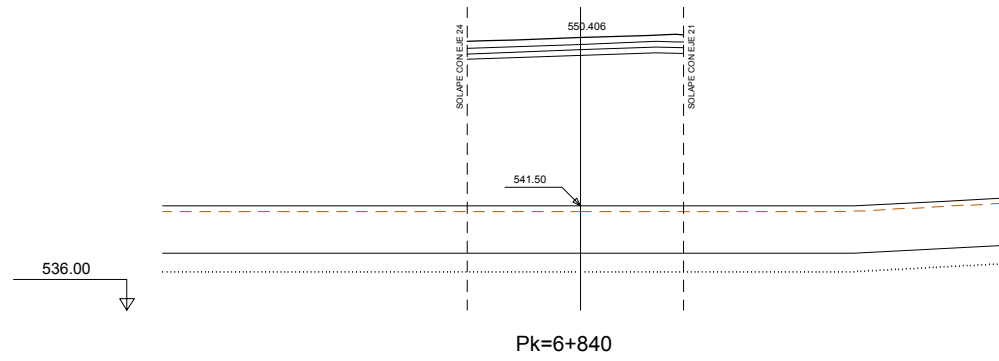
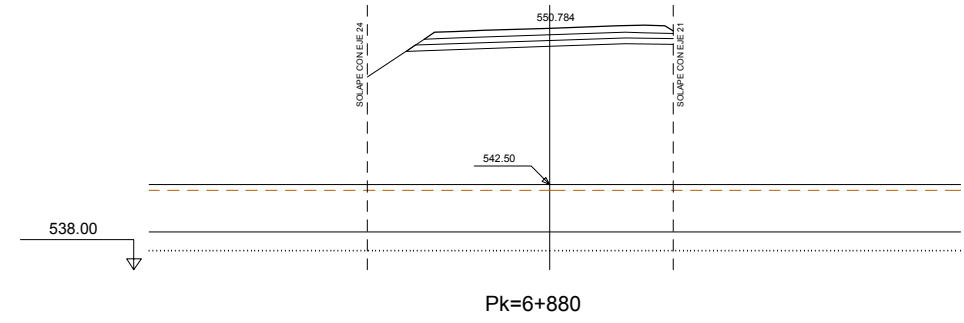
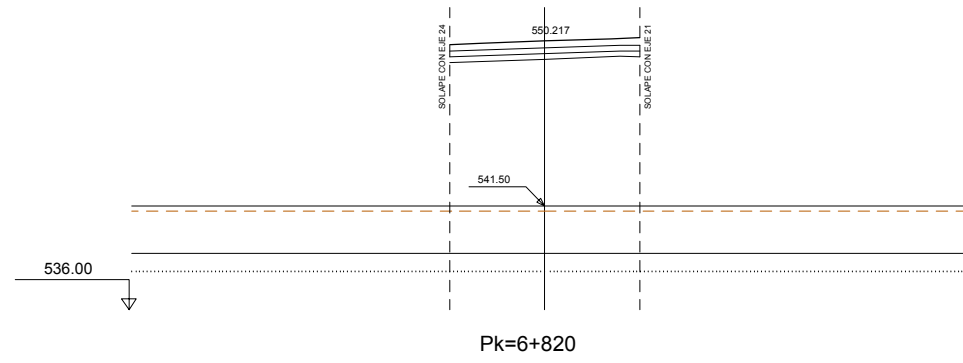
CÓDIGO: S100400130005 ARCHIVO: 061_P_Trunko Tronco FECHA: 20/09/2017 DIBUJÓ: JRA REV. 1: 24/07/2017 VERIFICADO: EL PROYECTISTA: Datum: ETRS89 Proyección: UTM Zona: UTM 28N



Tronco

<p>GOBIERNO DE ESPAÑA MINISTERIO DE FOMENTO</p>	<p>SECRETARÍA DE ESTADO DE INFRAESTRUCTURAS, TRANSPORTES Y VIVIENDA SECRETARÍA GENERAL DE INFRAESTRUCTURAS DIRECCIÓN GENERAL DE CARRETERAS DEPARTAMENTO DE CARRETERAS DEL ESTADO EN EXTREMADURA</p>	<p>CONSULTORES: getarra PAYMACOTAS EXTREMADURA</p>	<p>EL INGENIERO AUTOR DEL PROYECTO: <i>A. Jaureguizar</i> A. JAUREGUÍZAR FRANCÉS</p>	<p>EL INGENIERO DIRECTOR DEL PROYECTO: <i>A. Muriel</i> A. MURIEL BARRIUSO</p>	<p>EXAMINADO EL INGENIERO JEFE DE LA DEMARCACIÓN: <i>J.M. Blanco</i> J.M. BLANCO SEGARRA</p>	<p>ESCALAS: 1:200 0 2 4 8 m EN ORIGINAL UNE A1:</p>	<p>TÍTULO DEL PROYECTO: PROYECTO DE CONSTRUCCIÓN VARIANTE DE ZAFRA. CARRETERA N-432 DE BADAJOZ A GRANADA, PK 69.400 AL 78.300. PROVINCIA DE BADAJOZ.</p>	<p>CLAVE: 23-BA-4110</p>	<p>Nº PLANO: 6.1</p>	<p>DESIGNACIÓN: PERFILES TRANSVERSALES Tronco</p>	<p>FECHA: DICIEMBRE-2017</p>
			<p>HOJA 42 DE 49</p>								

CÓDIGO: S100400130005 ARCHIVO: 061_P_Trunko Tronco FECHA: 20/09/2017 DIBUJÓ: JRA REV. 1 24/07/2017 VERIFICADO: EL PROYECTISTA: Datum: ETRS89 Proyección: UTM Zona UTM: 28N



Tronco



SECRETARÍA DE ESTADO DE INFRAESTRUCTURAS,
 TRANSPORTES Y VIVIENDA
 SECRETARÍA GENERAL DE
 INFRAESTRUCTURAS
 DIRECCIÓN GENERAL DE
 CARRETERAS
 DEMARCACIÓN DE CARRETERAS DEL ESTADO
 EN EXTREMADURA

CONSULTORES:

PAYMACOTAS EXTREMADURA

EL INGENIERO AUTOR
 DEL PROYECTO:

 A. JAUREGUIZAR FRANCÉS

EL INGENIERO DIRECTOR
 DEL PROYECTO:

 A. MURIEL BARRIUOSO

EXAMINADO EL INGENIERO
 JEFE DE LA DEMARCACIÓN:

 J.M. BLANCO SEGARRA

ESCALAS:
 1:200

 EN ORIGINAL UNE A1:

TÍTULO DEL PROYECTO:
 PROYECTO DE CONSTRUCCIÓN
 VARIANTE DE ZAFRA. CARRETERA N-432
 DE BADAJOZ A GRANADA, PK 69,400 AL 78,300.
 PROVINCIA DE BADAJOZ.

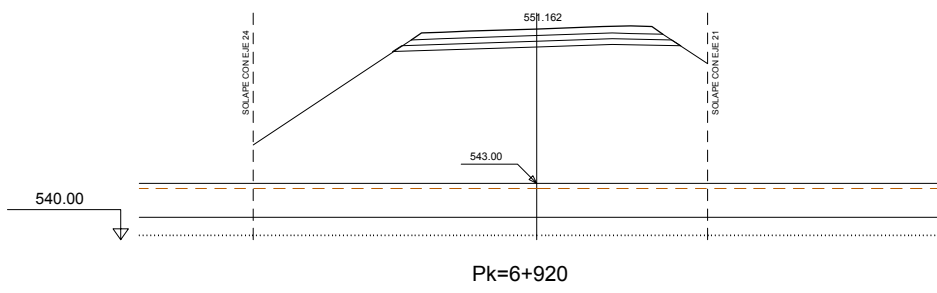
CLAVE:
 23-BA-4110

Nº PLANO:
6.1

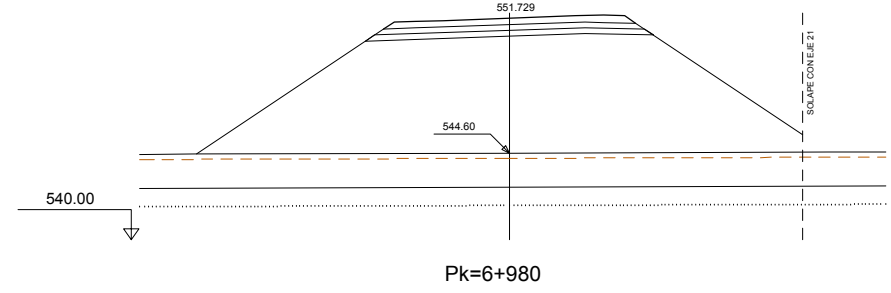
DESIGNACIÓN:
PERFILES TRANSVERSALES
 Tronco

FECHA:
 DICIEMBRE-2017
 HOJA 43 DE 49

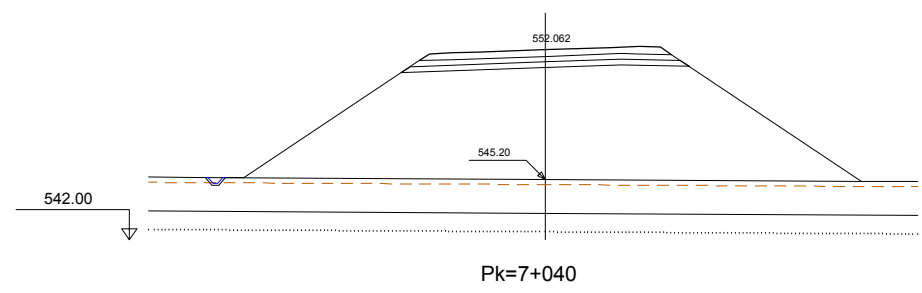
CÓDIGO: S100400130005 | ARCHIVO: 06_1_P_Trunko Tronco | FECHA: 20/09/2017 | DIBUJÓ: JRA | REV. 1: 24/07/2017 | VERIFICADO: [Firma] | EL PROYECTISTA: [Firma] | Dato: ETR689 Proyección: UTM, Zona UTM, 28N



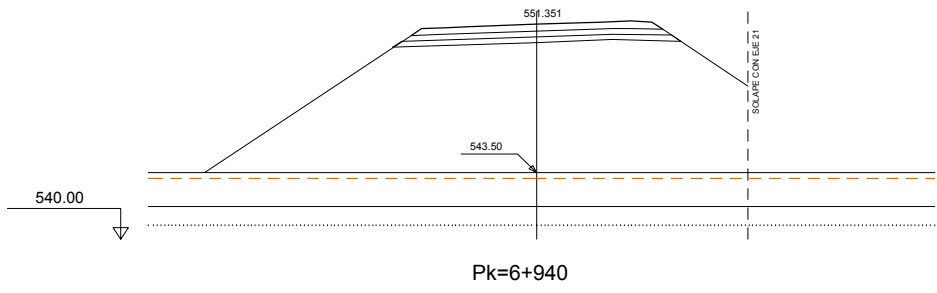
Pk=6+920



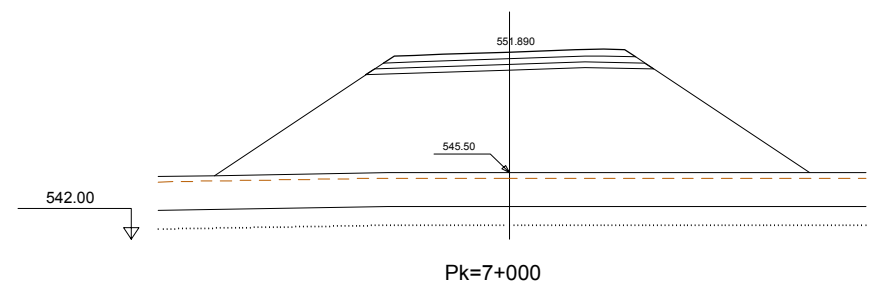
Pk=6+980



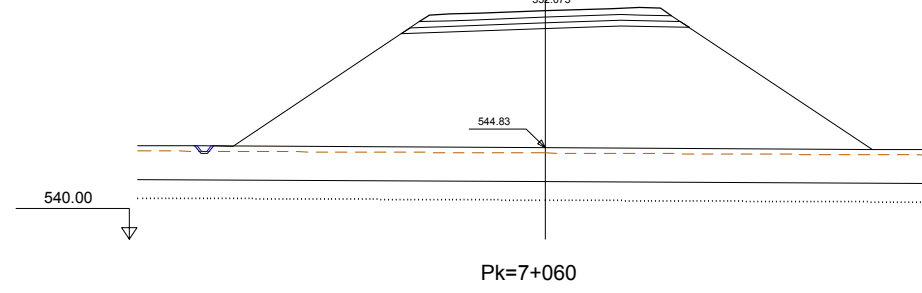
Pk=7+040



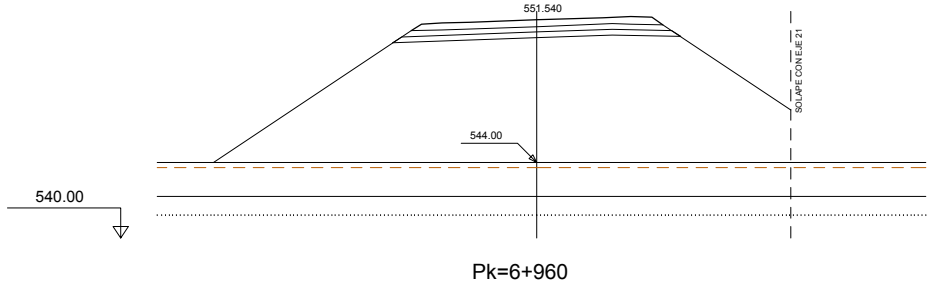
Pk=6+940



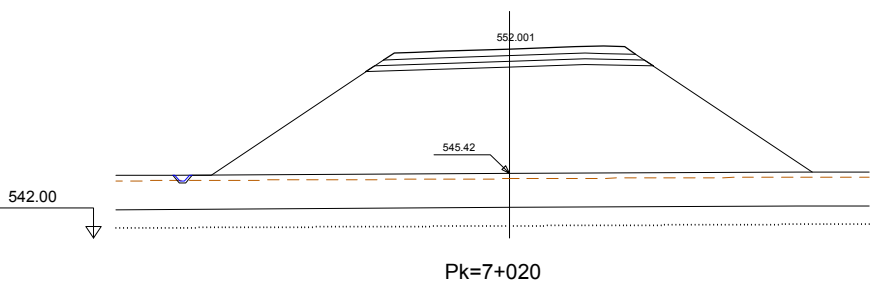
Pk=7+000



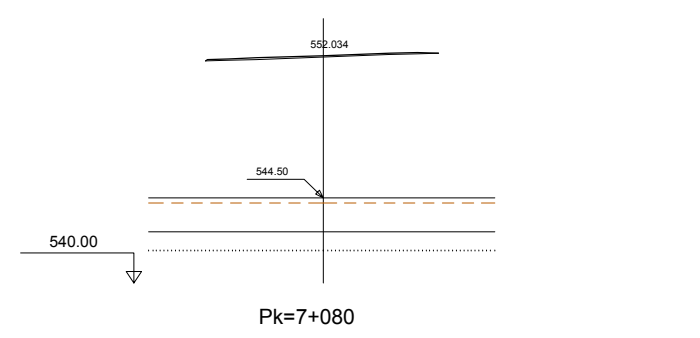
Pk=7+060



Pk=6+960



Pk=7+020



Pk=7+080

Tronco



SECRETARÍA DE ESTADO DE INFRAESTRUCTURAS,
 TRANSPORTES Y VIVIENDA
 SECRETARÍA GENERAL DE
 INFRAESTRUCTURAS
 DIRECCIÓN GENERAL DE
 CARRETERAS
 DEPARTAMENTO DE CARRETERAS DEL ESTADO
 EN EXTREMADURA



EL INGENIERO AUTOR
 DEL PROYECTO:
 [Firma]
 A. JAUREGUIZAR FRANCÉS

EL INGENIERO DIRECTOR
 DEL PROYECTO:
 [Firma]
 A. MURIEL BARRIUSO

EXAMINADO EL INGENIERO
 JEFE DE LA DEMARCACIÓN:
 [Firma]
 J.M. BLANCO SEGARRA

ESCALAS:
 1:200
 0 2 4 8 m
 EN ORIGINAL UNE A1:

TÍTULO DEL PROYECTO:
 PROYECTO DE CONSTRUCCIÓN
 VARIANTE DE ZAFRA. CARRETERA N-432
 DE BADAJOZ A GRANADA, PK 69.400 AL 78.300.
 PROVINCIA DE BADAJOZ.

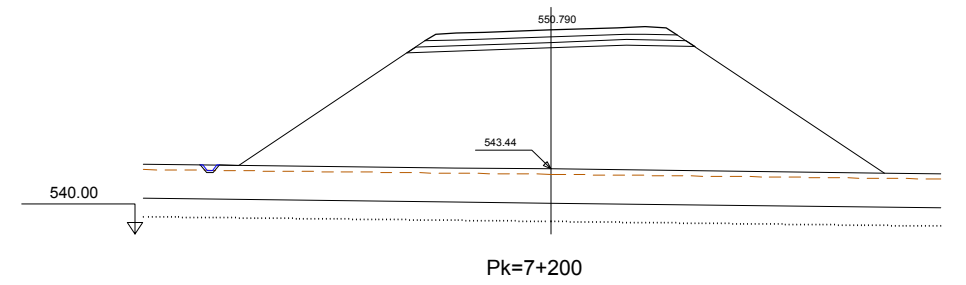
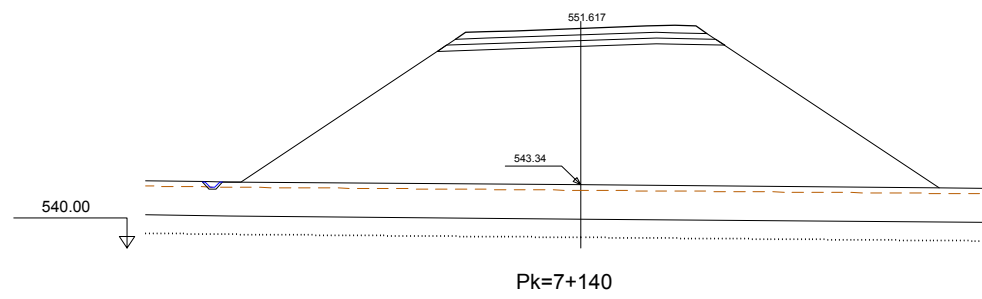
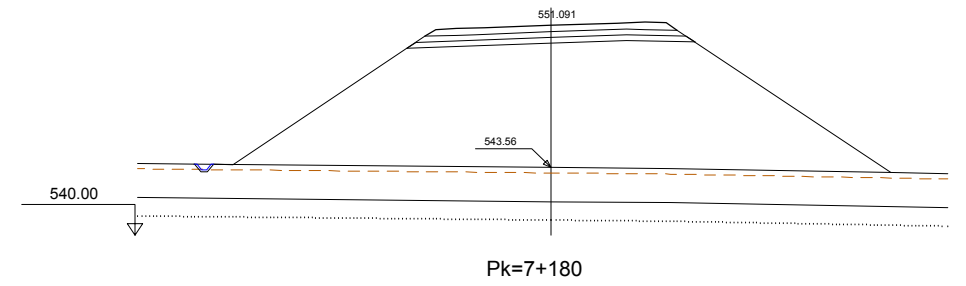
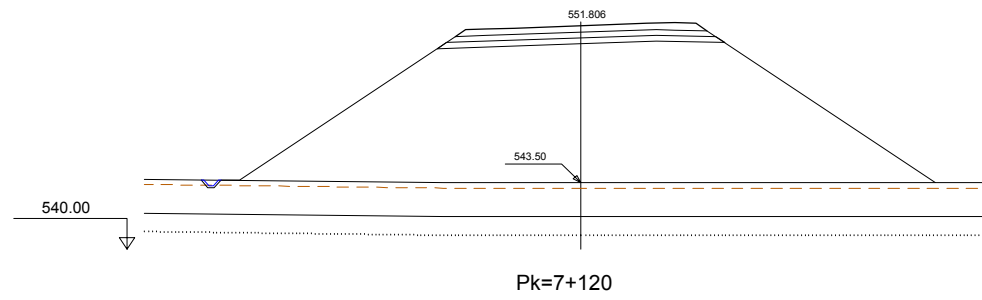
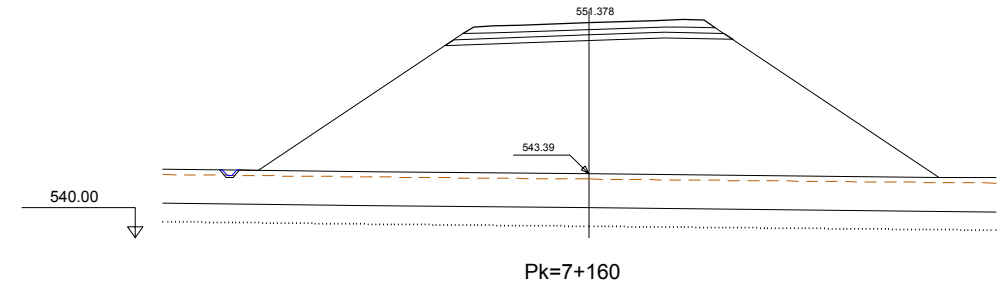
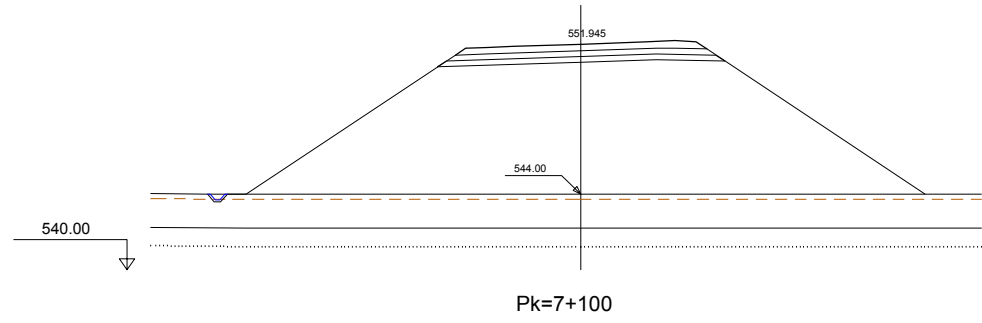
CLAVE:
 23-BA-4110

Nº PLANO:
 6.1

DESIGNACIÓN:
PERFILES TRANSVERSALES
 Tronco

FECHA:
 DICIEMBRE-2017
 HOJA 44 DE 49

CÓDIGO: S10040013UBES | ARCHIVO: 06_T_P_Trunko Tronco | FECHA: 20/09/2017 | DIBUJÓ: JRA | REV. 1: 24/07/2017 | VERIFICADO: [Firma] | EL PROYECTISTA: [Firma] | Datum: ETRS89 | Proyección: UTM | Zona: UTM 28N



Tronco



MINISTERIO DE FOMENTO
 SECRETARÍA DE ESTADO DE INFRAESTRUCTURAS, TRANSPORTES Y VIVIENDA
 SECRETARÍA GENERAL DE INFRAESTRUCTURAS
 DIRECCIÓN GENERAL DE CARRETERAS
 DEMARCACIÓN DE CARRETERAS DEL ESTADO EN EXTREMADURA

CONSULTORES:
getarra
PAYMACOTAS EXTREMADURA

EL INGENIERO AUTOR DEL PROYECTO:
 [Firma] A. JAUREGUIZAR FRANCÉS

EL INGENIERO DIRECTOR DEL PROYECTO:
 [Firma] A. MURIEL BARRIUOSO

EXAMINADO EL INGENIERO JEFE DE LA DEMARCACIÓN:
 [Firma] J.M. BLANCO SEGARRA

ESCALAS:
 1:200
 0 2 4 8 m
 EN ORIGINAL UNE A1:

TÍTULO DEL PROYECTO:
 PROYECTO DE CONSTRUCCIÓN VARIANTE DE ZAFRA. CARRETERA N-432 DE BADAJOZ A GRANADA, PK 69,400 AL 78,300. PROVINCIA DE BADAJOZ.

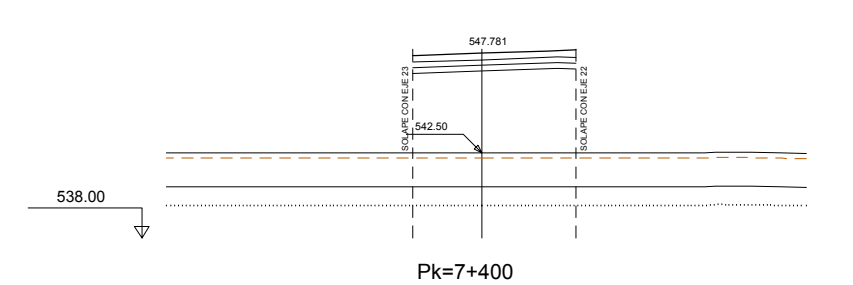
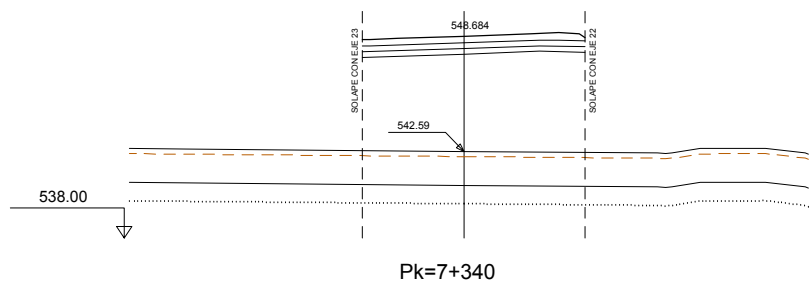
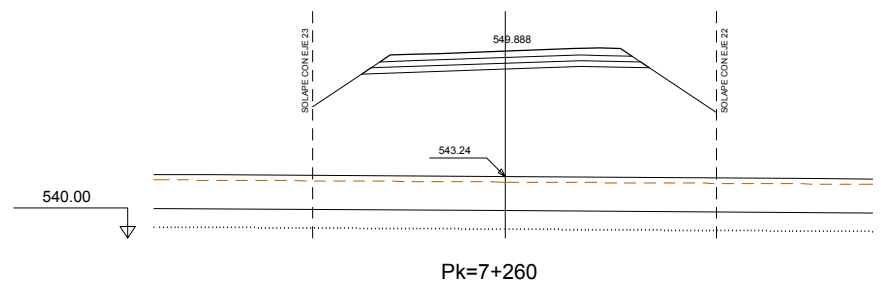
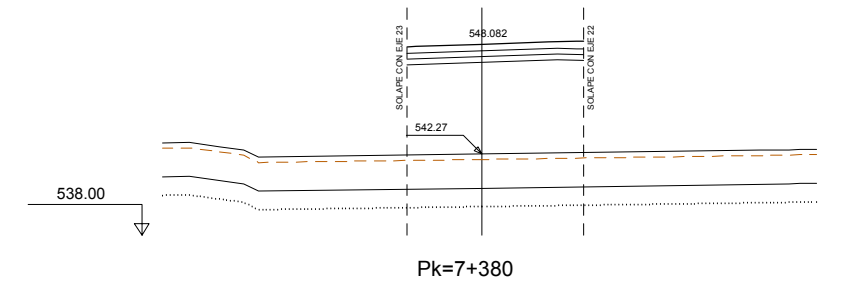
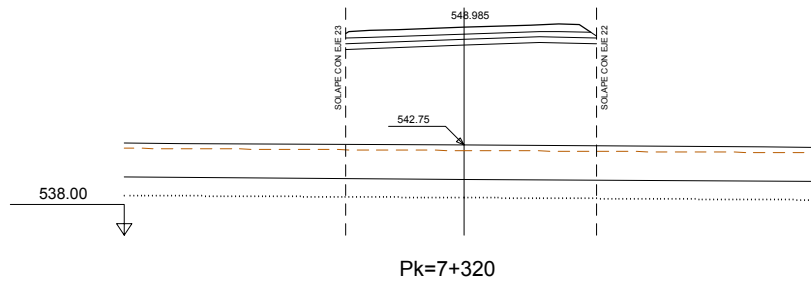
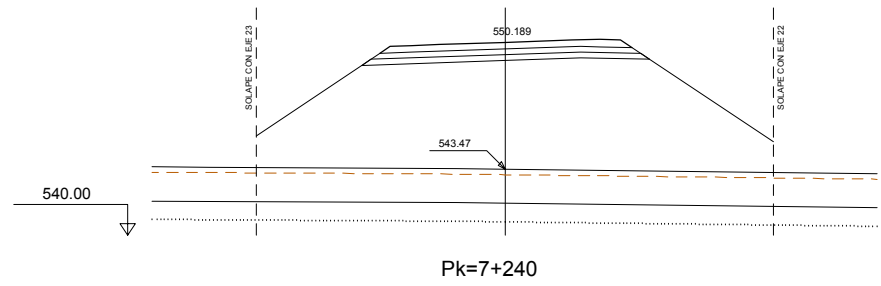
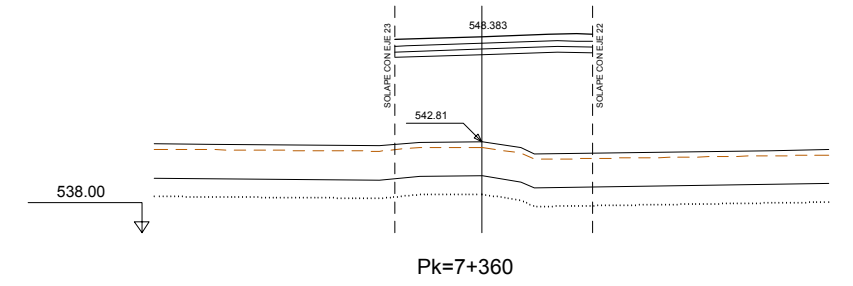
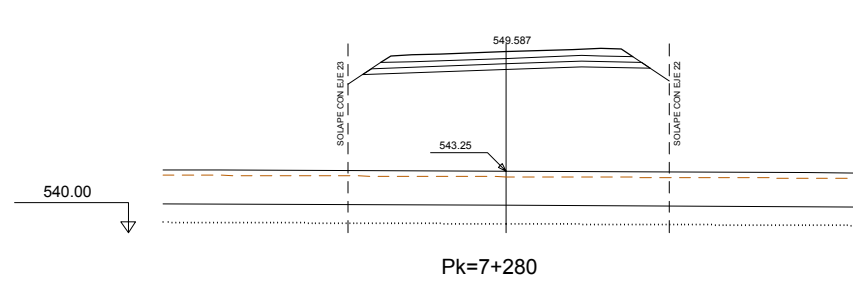
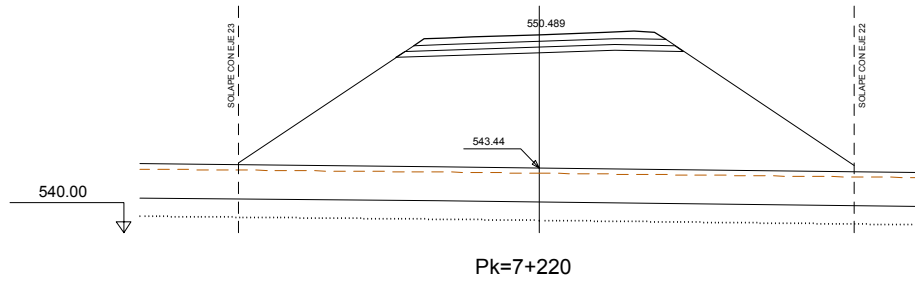
CLAVE:
 23-BA-4110

Nº PLANO:
6.1

DESIGNACIÓN:
PERFILES TRANSVERSALES Tronco

FECHA:
 DICIEMBRE-2017
 HOJA 45 DE 49

CÓDIGO: S100400130005 ARCHIVO: 061_P_Traina Tronco FECHA: 20/09/2017 DIBUJO: JRA REV. 1 24/07/2017 VERIFICADO: EL PROYECTISTA: Dibujo: ETR656 Proyección: UTM Zona UTM: 28N



Tronco



SECRETARÍA DE ESTADO DE INFRAESTRUCTURAS, TRANSPORTES Y VIVIENDA
SECRETARÍA GENERAL DE INFRAESTRUCTURAS
DIRECCIÓN GENERAL DE CARRETERAS
DEPARTAMENTO DE CARRETERAS DEL ESTADO EN EXTREMADURA

CONSULTORES:
getarra-consultores
PAYMACOTAS EXTREMADURA

EL INGENIERO AUTOR DEL PROYECTO:
A. Jaureguizar Francés
A. JAUREGUIZAR FRANCÉS

EL INGENIERO DIRECTOR DEL PROYECTO:
A. Muriel Barriuso
A. MURIEL BARRIUOSO

EXAMINADO EL INGENIERO JEFE DE LA DEMARCACIÓN:
J.M. Blanco Segarra
J.M. BLANCO SEGARRA

ESCALAS:
1:200
0 2 4 8 m
EN ORIGINAL UNE A1:

TÍTULO DEL PROYECTO:
PROYECTO DE CONSTRUCCIÓN VARIANTE DE ZAFRA. CARRETERA N-432 DE BADAJOZ A GRANADA, PK 69.400 AL 78.300. PROVINCIA DE BADAJOZ.

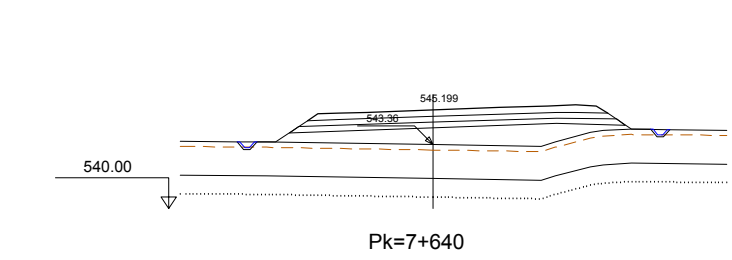
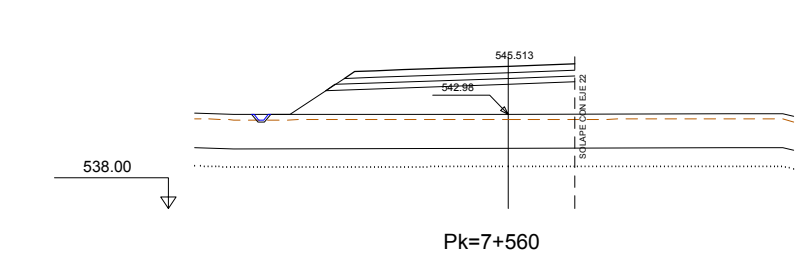
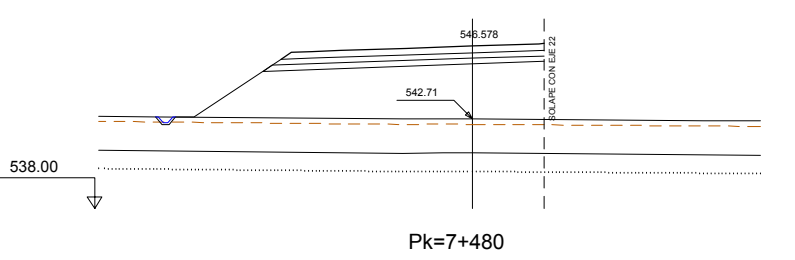
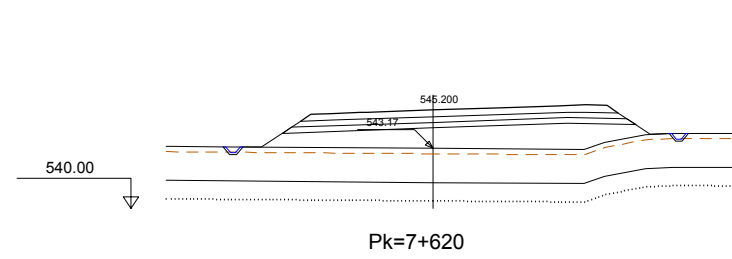
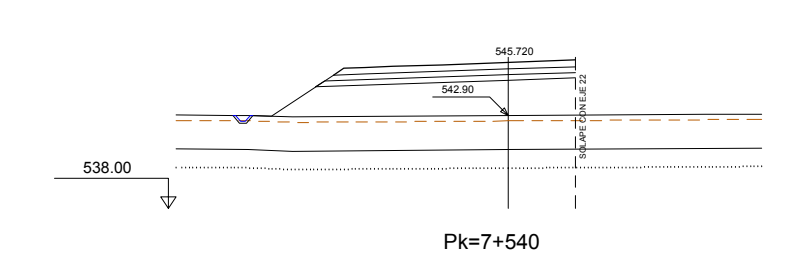
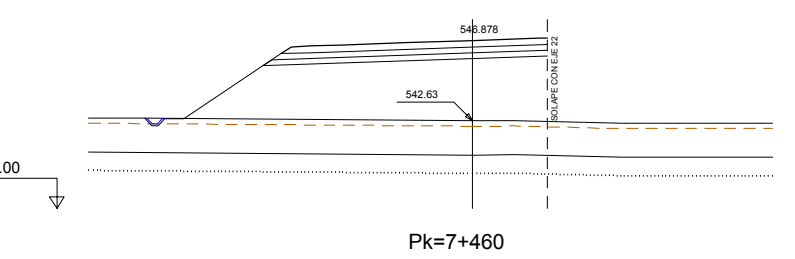
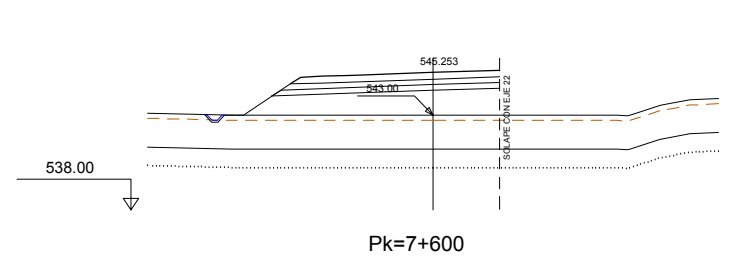
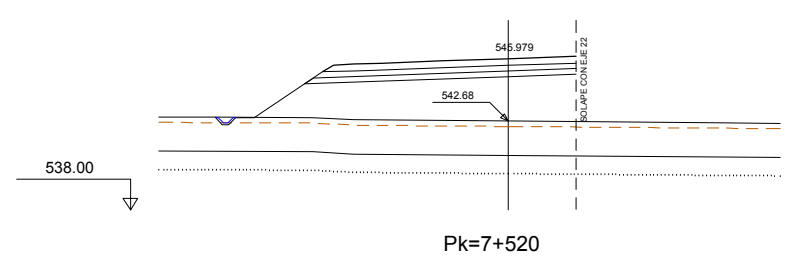
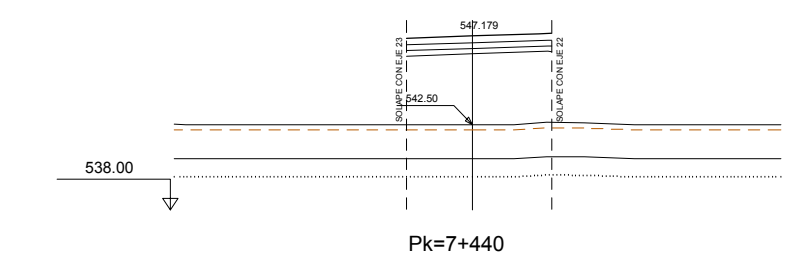
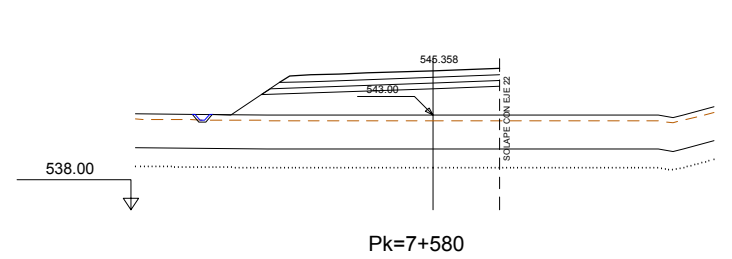
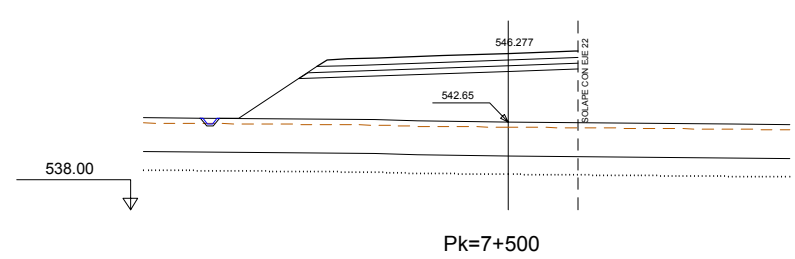
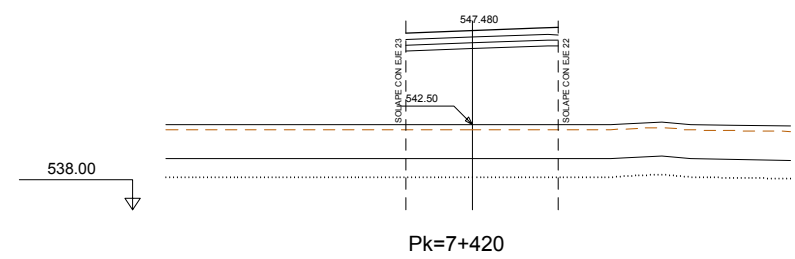
CLAVE:
23-BA-4110

Nº PLANO:
6.1



DESIGNACIÓN:
PERFILES TRANSVERSALES Tronco

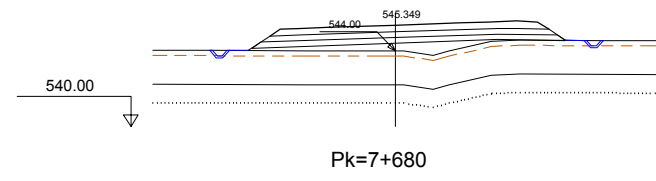
FECHA:
DICIEMBRE-2017
HOJA 46 DE 49

CÓDIGO: S100400130005 ARCHIVO: 061_P_Trinco Tronco FECHA: 20/09/2017 DIBUJÓ: JRA REV. 1 24/07/2017 VERIFICADO: EL PROYECTISTA: Datum: ETRS89 Proyección: UTM Zona: UTM 28N

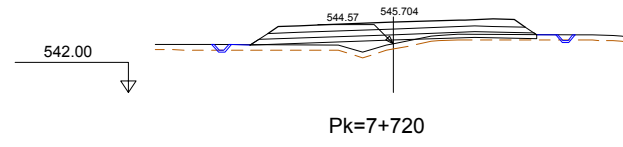


Tronco

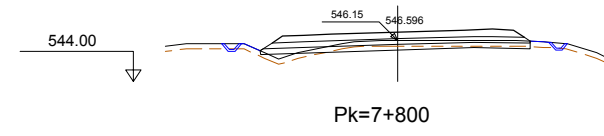
CÓDIGO: S10040013UBES | ARCHIVO: 061_P_Traino Tronco | FECHA: 20/09/2017 | DIBUJÓ: JRA | REV. 1: 24/07/2017 | VERIFICADO:  | EL PROYECTISTA:  | Datum: ETRS89 | Proyección: UTM, Zona UTM, 28N



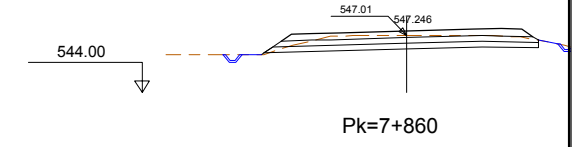
Pk=7+680



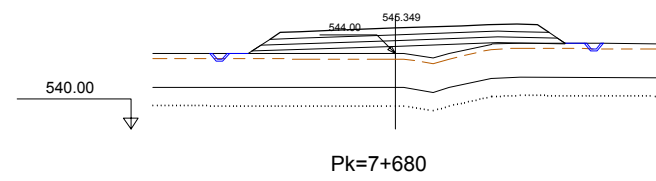
Pk=7+720



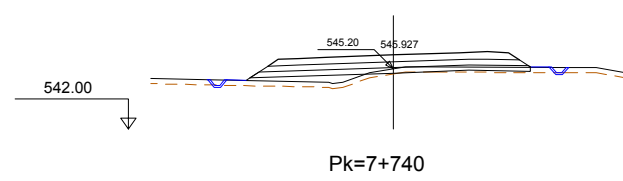
Pk=7+800



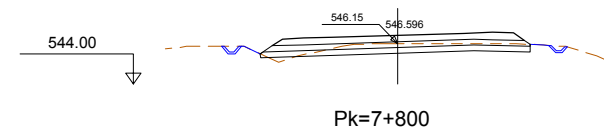
Pk=7+860



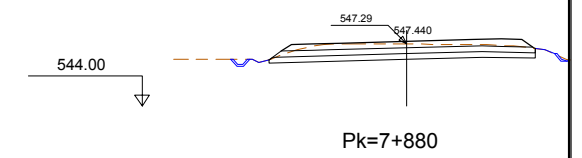
Pk=7+680



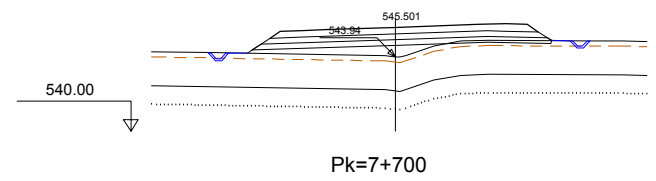
Pk=7+740



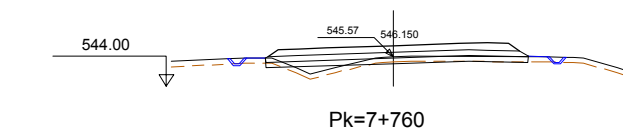
Pk=7+800



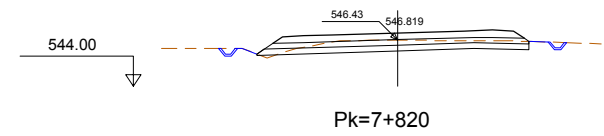
Pk=7+880



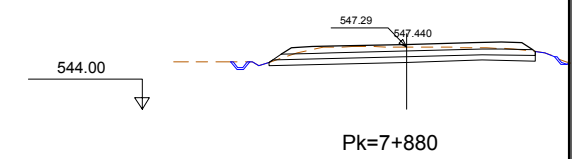
Pk=7+700



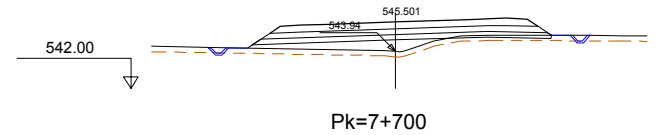
Pk=7+760



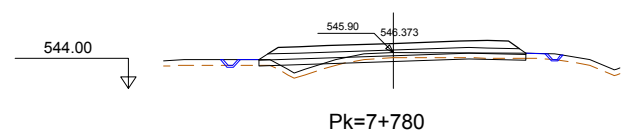
Pk=7+820



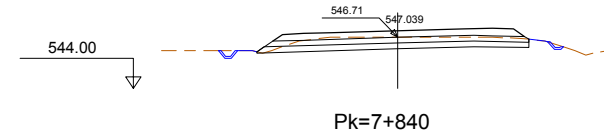
Pk=7+880



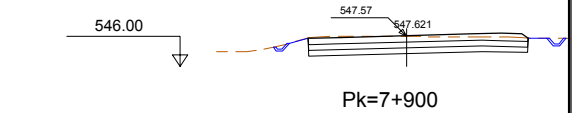
Pk=7+700



Pk=7+780






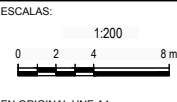


Pk=7+840

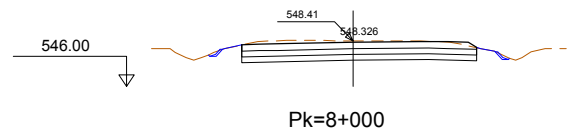
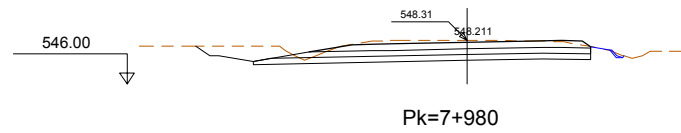
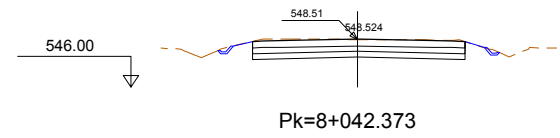
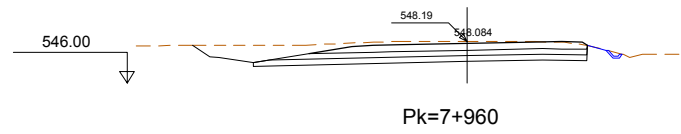
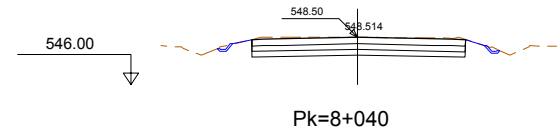
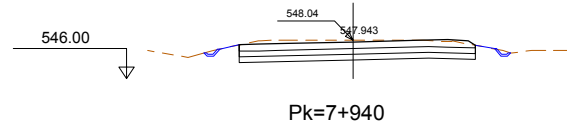
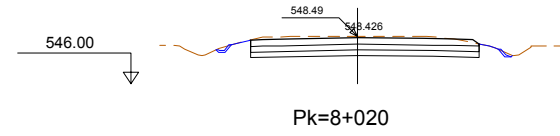
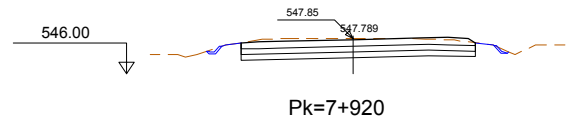


Pk=7+900

Tronco



	SECRETARÍA DE ESTADO DE INFRAESTRUCTURAS, TRANSPORTES Y VIVIENDA SECRETARÍA GENERAL DE INFRAESTRUCTURAS DIRECCIÓN GENERAL DE CARRETERAS DEPARTAMENTO DE CARRETERAS DEL ESTADO EN EXTREMADURA	CONSULTORES: 	EL INGENIERO AUTOR DEL PROYECTO:  A. JAUREGUÍZAR FRANCÉS	EL INGENIERO DIRECTOR DEL PROYECTO:  A. MURIEL BARRIUOSO	EXAMINADO EL INGENIERO JEFE DE LA DEMARCACIÓN:  J.M. BLANCO SEGARRA	ESCALAS:  EN ORIGINAL UNE A1:	TÍTULO DEL PROYECTO: PROYECTO DE CONSTRUCCIÓN VARIANTE DE ZAFRA. CARRETERA N-432 DE BADAJOZ A GRANADA, PK 69,400 AL 78,300. PROVINCIA DE BADAJOZ.	CLAVE: 23-BA-4110	Nº PLANO: 6.1	DESIGNACIÓN: PERFILES TRANSVERSALES Tronco	FECHA: DICIEMBRE-2017
	HOJA 48 DE 49										

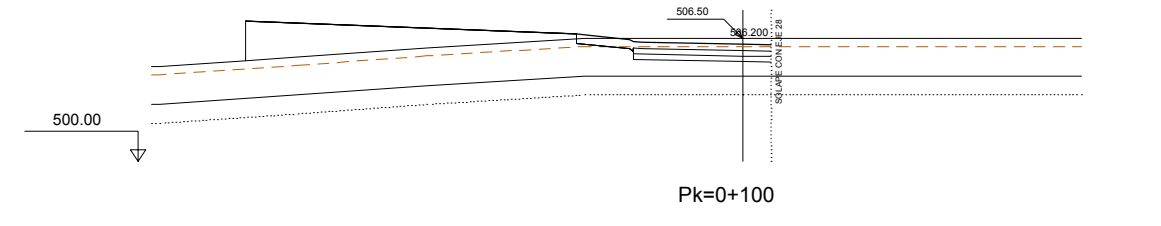
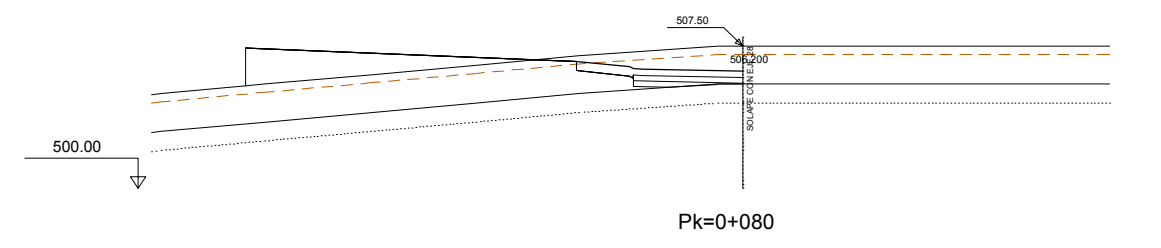
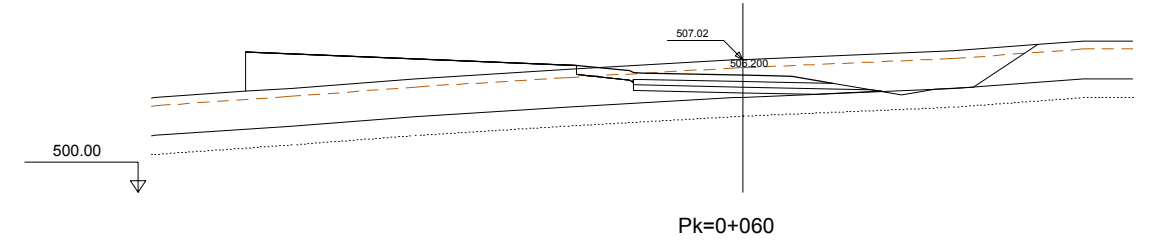
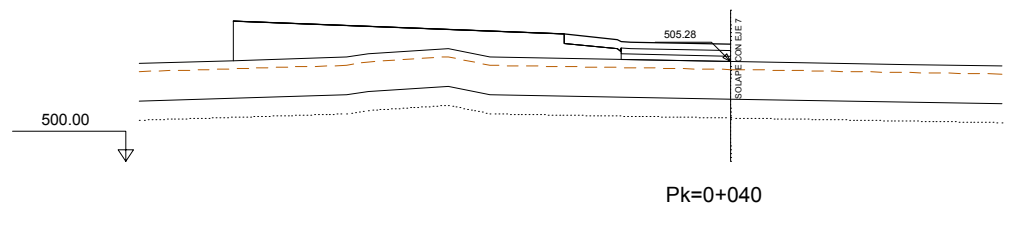
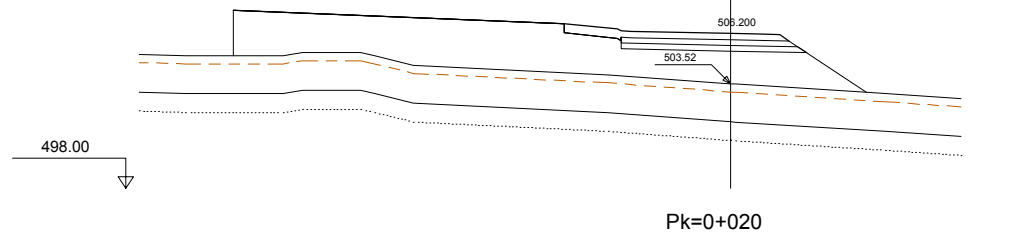
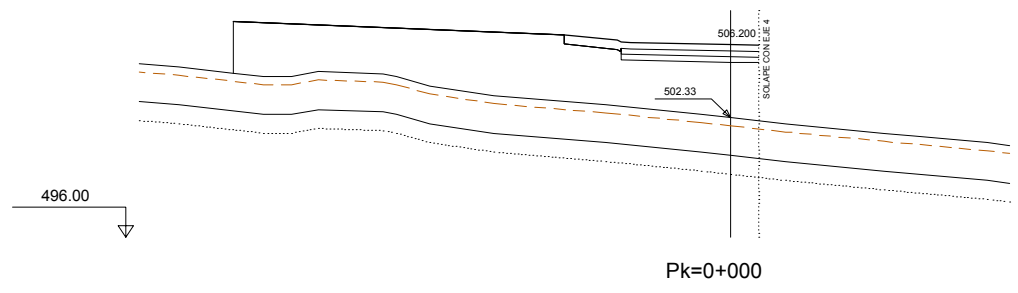
CÓDIGO: S10040013065 ARCHIVO: 061_P_Trunko Tronco FECHA: 20/09/2017 DIBUJÓ: JRA REV. 1 24/07/2017 VERIFICADO: EL PROYECTISTA: Datum: ETRS89 Proyección: UTM Zona UTM: 28N









Tronco



<p>GOBIERNO DE ESPAÑA MINISTERIO DE FOMENTO</p>	<p>SECRETARÍA DE ESTADO DE INFRAESTRUCTURAS, TRANSPORTES Y VIVIENDA SECRETARÍA GENERAL DE INFRAESTRUCTURAS DIRECCIÓN GENERAL DE CARRETERAS DEPARTAMENTO DE CARRETERAS DEL ESTADO EN EXTREMADURA</p>	<p>CONSULTORES:</p> <p>PAYMACOTAS EXTREMADURA</p>	<p>EL INGENIERO AUTOR DEL PROYECTO:</p> <p>A. JAUREGUÍZAR FRANCÉS</p>	<p>EL INGENIERO DIRECTOR DEL PROYECTO:</p> <p>A. MURIEL BARRIUOSO</p>	<p>EXAMINADO EL INGENIERO JEFE DE LA DEMARCACIÓN:</p> <p>J.M. BLANCO SEGARRA</p>	<p>ESCALAS:</p> <p>1:200</p> <p>EN ORIGINAL UNE A1:</p>	<p>TÍTULO DEL PROYECTO:</p> <p>PROYECTO DE CONSTRUCCIÓN VARIANTE DE ZAFRA. CARRETERA N-432 DE BADAJOZ A GRANADA, PK 69,400 AL 78,300. PROVINCIA DE BADAJOZ.</p>	<p>CLAVE:</p> <p>23-BA-4110</p>	<p>Nº PLANO:</p> <p>6.1</p>	<p>DESIGNACIÓN:</p> <p>PERFILES TRANSVERSALES Tronco</p>	<p>FECHA:</p> <p>DICIEMBRE-2017</p>
		<p>HOJA 49 DE 49</p>									

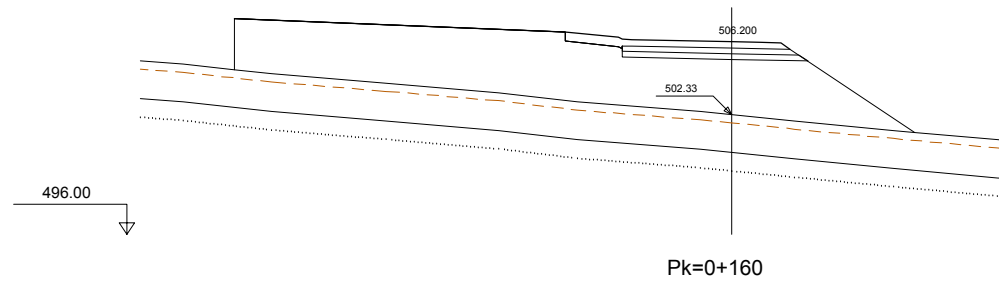
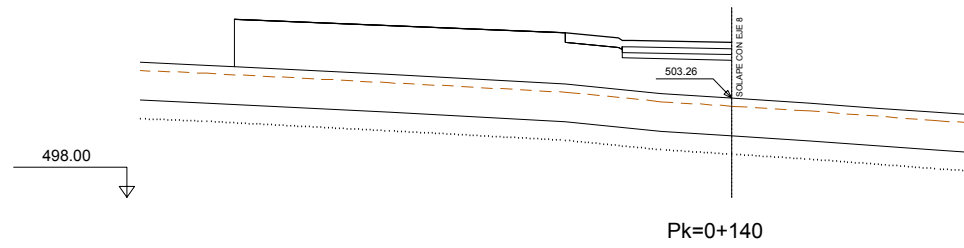
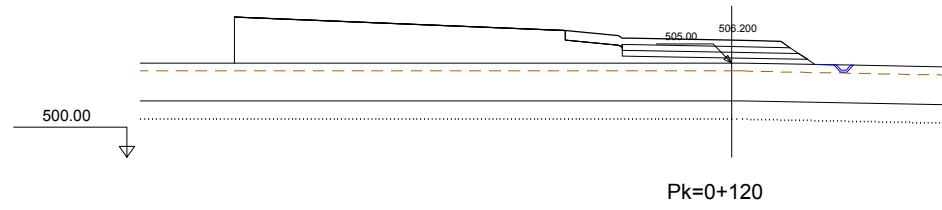
CÓDIGO: 6100140013.0IES | ARCHIVO: 06_2_P_Tras Enlace 1 | FECHA: 20/09/2017 | DIBUJO: JRA | REV. 1 | 24/07/2017 | VERIFICADO:  | EL PROYECTISTA:  | Datum: ETRS89 | Proyección: UTM | Zona UTM: 29N









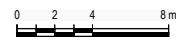
Glorieta norte enlace 1

	SECRETARÍA DE ESTADO DE INFRAESTRUCTURAS, TRANSPORTES Y VIVIENDA SECRETARÍA GENERAL DE INFRAESTRUCTURAS DIRECCIÓN GENERAL DE CARRETERAS DEMARCACIÓN DE CARRETERAS DEL ESTADO EN EXTREMADURA	CONSULTORES: 	EL INGENIERO AUTOR DEL PROYECTO:  A. JAUREGUIZAR FRANCÉS	EL INGENIERO DIRECTOR DEL PROYECTO:  A. MURIEL BARRIUOSO	EXAMINADO EL INGENIERO JEFE DE LA DEMARCACIÓN:  J.M. BLANCO SEGARRA	ESCALAS: 1:200  EN ORIGINAL LÍNEA A1:	TÍTULO DEL PROYECTO: PROYECTO DE CONSTRUCCIÓN VARIANTE DE ZAFRA. CARRETERA N-432 DE BADAJOZ A GRANADA, PK 69.400 AL 78.300. PROVINCIA DE BADAJOZ.	CLAVE: 23-BA-4110	Nº PLANO: 6.2	DESIGNACIÓN: PERFILES TRANSVERSALES Enlace 1	FECHA: DICIEMBRE-2017
											HOJA 01 DE 20

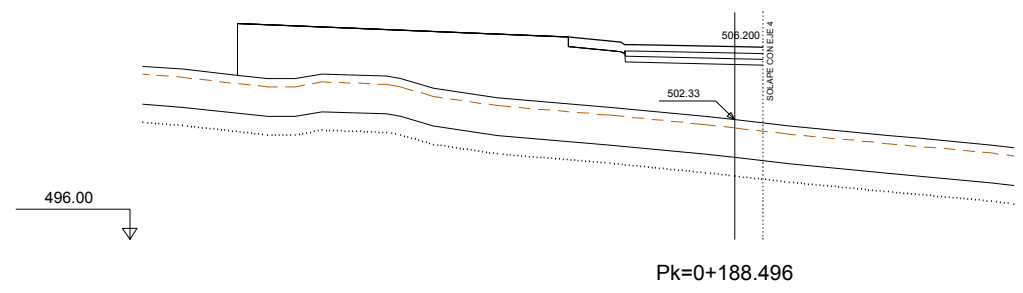
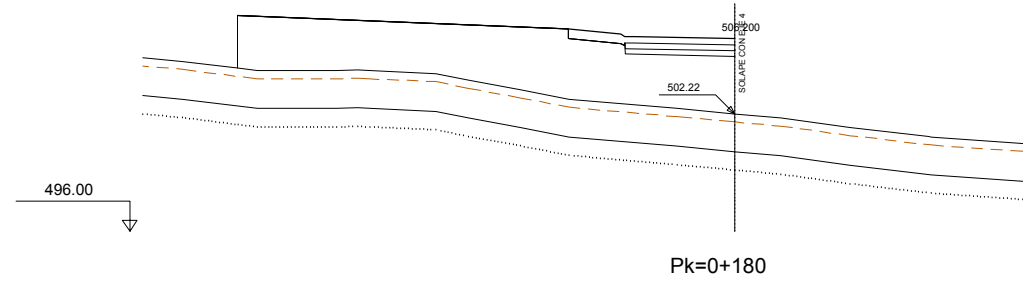
CÓDIGO: 5100140013.005 | ARCHIVO: 06_3_P_Termin Enlace 1 | FECHA: 20/09/2017 | DIBUJO: JRA | REV. 1: 24/07/2017 | VERIFICADO:  | EL PROYECTISTA:  | Dibujo: ETR589 - Proyección: UTM - Zona UTM: 29N



Glorieta norte enlace 1



 GOBIERNO DE ESPAÑA MINISTERIO DE FOMENTO	SECRETARÍA DE ESTADO DE INFRAESTRUCTURAS, TRANSPORTES Y VIVIENDA SECRETARÍA GENERAL DE INFRAESTRUCTURAS DIRECCIÓN GENERAL DE CARRETERAS DEMARCACIÓN DE CARRETERAS DEL ESTADO EN EXTREMADURA	CONSULTORES:   PAYMACOTAS EXTREMADURA	EL INGENIERO AUTOR DEL PROYECTO:  A. JAUREGÚIZAR FRANCÉS	EL INGENIERO DIRECTOR DEL PROYECTO:  A. MURIEL BARRIUSO	EXAMINADO EL INGENIERO JEFE DE LA DEMARCACIÓN:  J.M. BLANCO SEGARRA	ESCALAS: 1:200  EN ORIGINAL UNE A1:	TÍTULO DEL PROYECTO: PROYECTO DE CONSTRUCCIÓN VARIANTE DE ZAFRA. CARRETERA N-432 DE BADAJOZ A GRANADA, PK 69,400 AL 78,300. PROVINCIA DE BADAJOZ.	CLAVE: 23-BA-4110	Nº PLANO: 6.2	DESIGNACIÓN: PERFILES TRANSVERSALES Enlace 1	FECHA: DICIEMBRE-2017

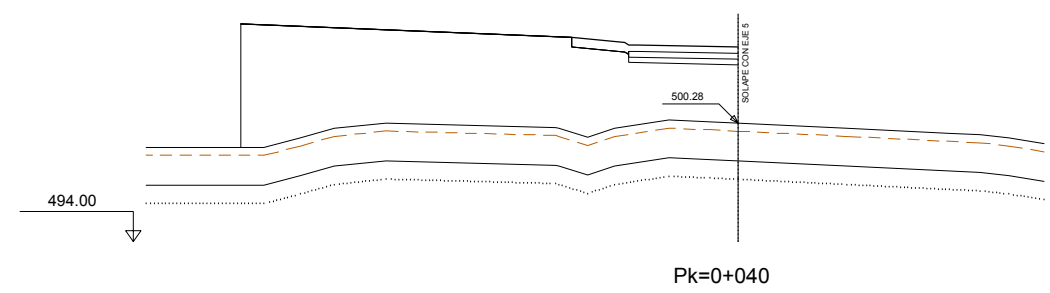
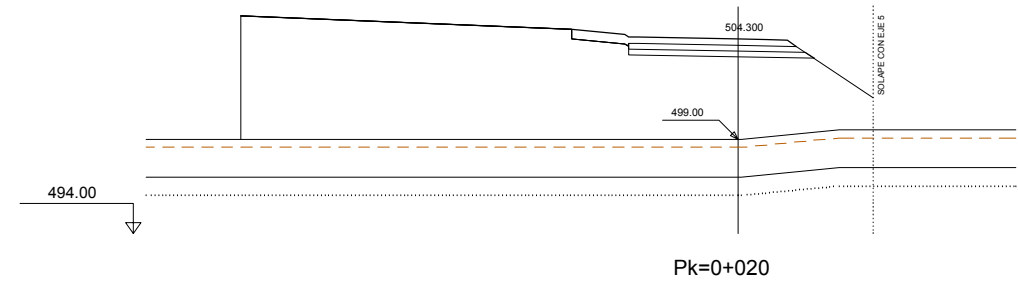
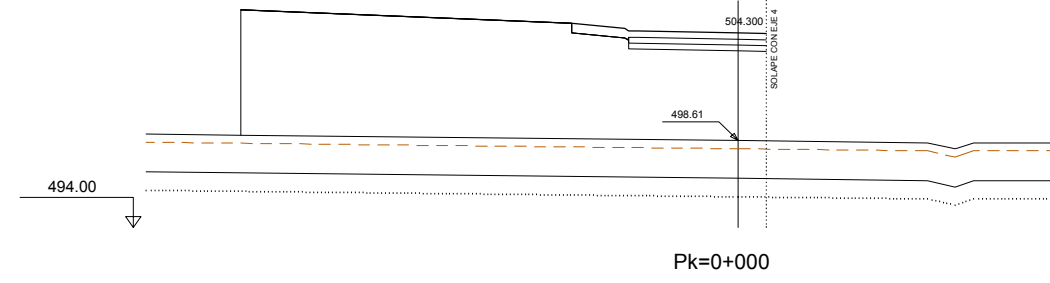
CÓDIGO: 5100140013.005 | ARCHIVO: 06_2_P_Temas Enlace 1 | FECHA: 20/09/2017 | DIBUJO: JRA | REV. 1: 24/07/2017 | VERIFICADO: | EL PROYECTISTA: | Dato: ETRS89 | Proyección: UTM | Zona UTM: 29N








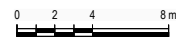
Glorieta norte enlace 1


 GOBIERNO DE ESPAÑA	MINISTERIO DE FOMENTO	SECRETARÍA DE ESTADO DE INFRAESTRUCTURAS, TRANSPORTES Y VIVIENDA SECRETARÍA GENERAL DE INFRAESTRUCTURAS DIRECCIÓN GENERAL DE CARRETERAS DEMARCACIÓN DE CARRETERAS DEL ESTADO EN EXTREMADURA	CONSULTORES: PAYMACOTAS EXTREMADURA	EL INGENIERO AUTOR DEL PROYECTO: A. JAUREGUÍZAR FRANCÉS	EL INGENIERO DIRECTOR DEL PROYECTO: A. MURIEL BARRIUSO	EXAMINADO EL INGENIERO JEFE DE LA DEMARCACIÓN: J.M. BLANCO SEGARRA	ESCALAS: 1:200 EN ORIGINAL UNE A1:	TÍTULO DEL PROYECTO: PROYECTO DE CONSTRUCCIÓN VARIANTE DE ZAFRA. CARRETERA N-432 DE BADAJOZ A GRANADA, PK 69,400 AL 78,300. PROVINCIA DE BADAJOZ.	CLAVE: 23-BA-4110	Nº PLANO: 6.2	DESIGNACIÓN: PERFILES TRANSVERSALES Enlace 1	FECHA: DICIEMBRE-2017 HOJA 03 DE 20
-------------------------------	------------------------------	--	---	--	---	---	--	--	----------------------	-------------------------	--	---

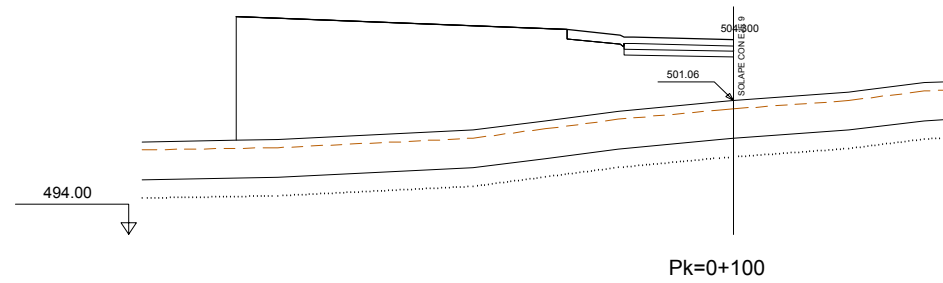
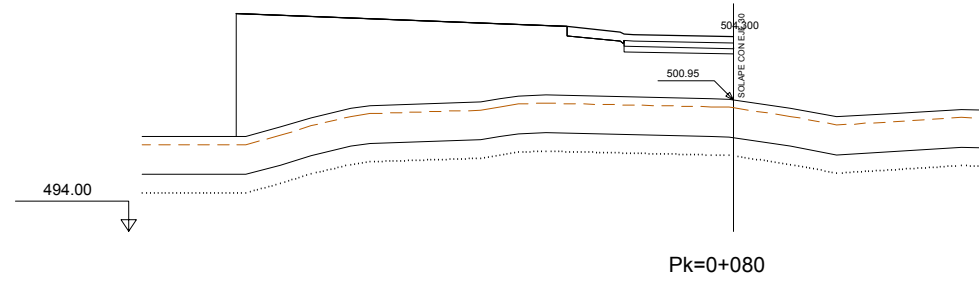
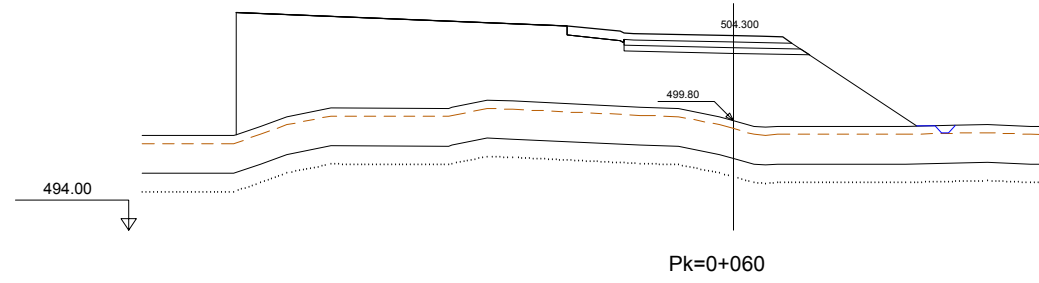
CÓDIGO: 5100140013.005 | ARCHIVO: 06_2_P_Termin Enlace 1 | FECHA: 20/09/2017 | DIBUJO: JRA | REV. 1: 24/07/2017 | VERIFICADO:  | EL PROYECTISTA:  | Dibujo: ETR589 - Proyección: UTM - Zona: UTM-29N







Glorieta sur enlace 1



 GOBIERNO DE ESPAÑA MINISTERIO DE FOMENTO	SECRETARÍA DE ESTADO DE INFRAESTRUCTURAS, TRANSPORTES Y VIVIENDA SECRETARÍA GENERAL DE INFRAESTRUCTURAS DIRECCIÓN GENERAL DE CARRETERAS DEMARCACIÓN DE CARRETERAS DEL ESTADO EN EXTREMADURA	CONSULTORES: 	EL INGENIERO AUTOR DEL PROYECTO:  A. JAUREGUÍZAR FRANCÉS	EL INGENIERO DIRECTOR DEL PROYECTO:  A. MURIEL BARRIUSO	EXAMINADO EL INGENIERO JEFE DE LA DEMARCACIÓN:  J.M. BLANCO SEGARRA	ESCALAS: 1:200  EN ORIGINAL UNE A1:	TÍTULO DEL PROYECTO: PROYECTO DE CONSTRUCCIÓN VARIANTE DE ZAFRA. CARRETERA N-432 DE BADAJOZ A GRANADA, PK 69,400 AL 78,300. PROVINCIA DE BADAJOZ.	CLAVE: 23-BA-4110	Nº PLANO: 6.2	DESIGNACIÓN: PERFILES TRANSVERSALES Enlace 1	FECHA: DICIEMBRE-2017
		HOJA 04 DE 20									

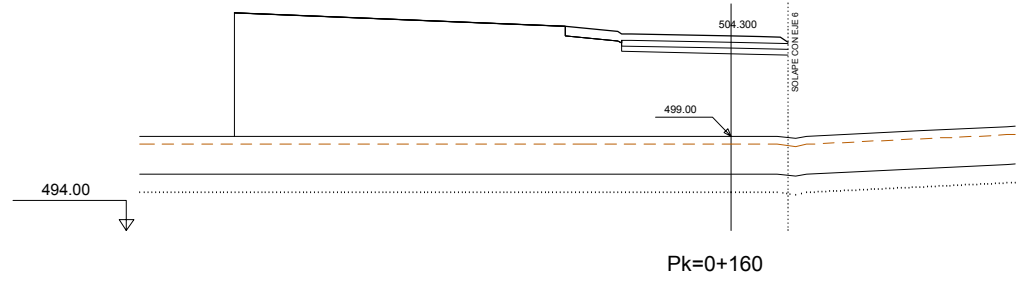
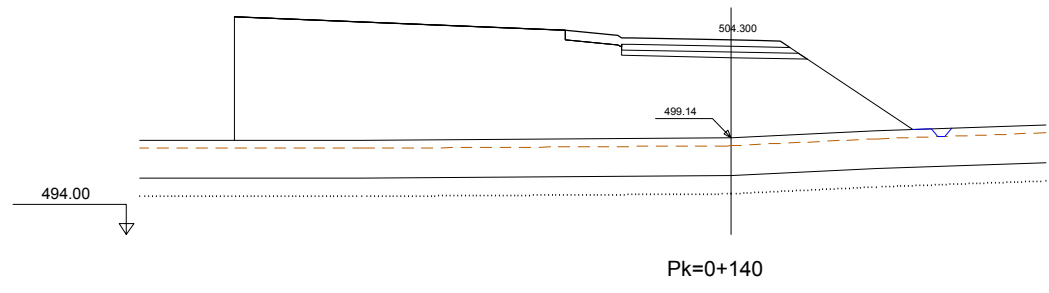
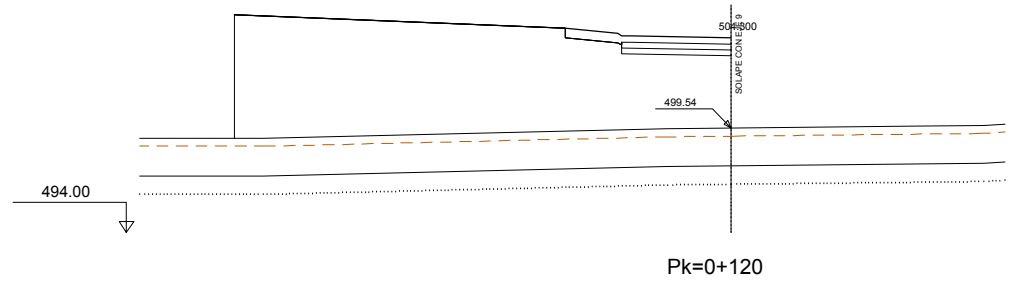
CÓDIGO: 5100140013.005 | ARCHIVO: 06_2_P_Termin Enlace 1 | FECHA: 20/09/2017 | DIBUJO: JRA | REV. 1 | 24/07/2017 | VERIFICADO:  | EL PROYECTISTA:  | Dibujo: ETR589 - Proyección: UTM - Zona UTM: 29N








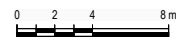
Glorieta sur enlace 1

 GOBIERNO DE ESPAÑA MINISTERIO DE FOMENTO	SECRETARÍA DE ESTADO DE INFRAESTRUCTURAS, TRANSPORTES Y VIVIENDA SECRETARÍA GENERAL DE INFRAESTRUCTURAS DIRECCIÓN GENERAL DE CARRETERAS DEMARCACIÓN DE CARRETERAS DEL ESTADO EN EXTREMADURA	CONSULTORES: 	EL INGENIERO AUTOR DEL PROYECTO:  A. JAUREGUIZAR FRANCÉS	EL INGENIERO DIRECTOR DEL PROYECTO:  A. MURIEL BARRIUOSO	EXAMINADO EL INGENIERO JEFE DE LA DEMARCACIÓN:  J.M. BLANCO SEGARRA	ESCALAS: 1:200  EN ORIGINAL UNE A1:	TÍTULO DEL PROYECTO: PROYECTO DE CONSTRUCCIÓN VARIANTE DE ZAFRA. CARRETERA N-432 DE BADAJOZ A GRANADA, PK 69,400 AL 78,300. PROVINCIA DE BADAJOZ.	CLAVE: 23-BA-4110	Nº PLANO: 6.2	DESIGNACIÓN: PERFILES TRANSVERSALES Enlace 1	FECHA: DICIEMBRE-2017
		HOJA 05 DE 20									

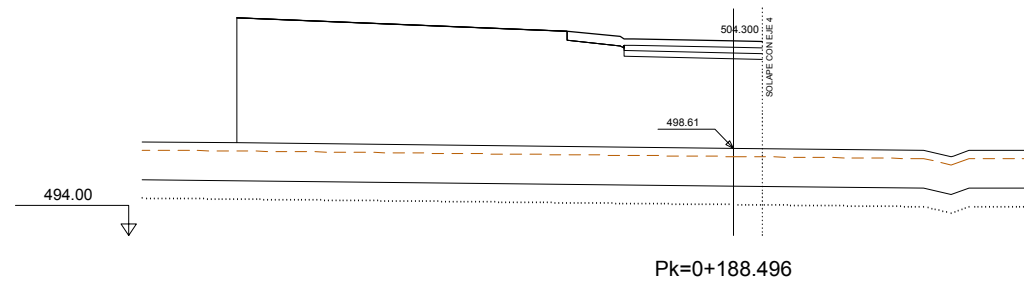
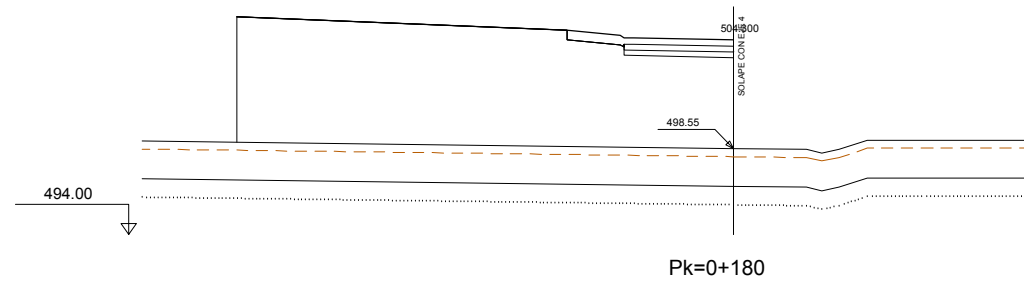
CÓDIGO: 5100140013.005 | ARCHIVO: 06_2_P_Termin Enlace 1 | FECHA: 20/09/2017 | DIBUJO: JRA | REV. 1: 24/07/2017 | VERIFICADO:  | EL PROYECTISTA:  | Dibujo: ETR589 - Proyección: UTM - Zona UTM: 29N



Glorieta sur enlace 1

 GOBIERNO DE ESPAÑA MINISTERIO DE FOMENTO	SECRETARÍA DE ESTADO DE INFRAESTRUCTURAS, TRANSPORTES Y VIVIENDA SECRETARÍA GENERAL DE INFRAESTRUCTURAS DIRECCIÓN GENERAL DE CARRETERAS DEMARCACIÓN DE CARRETERAS DEL ESTADO EN EXTREMADURA	CONSULTORES: 	EL INGENIERO AUTOR DEL PROYECTO:  A. JAUREGUÍZAR FRANCÉS	EL INGENIERO DIRECTOR DEL PROYECTO:  A. MURIEL BARRIUOSO	EXAMINADO EL INGENIERO JEFE DE LA DEMARCACIÓN:  J.M. BLANCO SEGARRA	ESCALAS: 1:200  EN ORIGINAL UNE A1:	TÍTULO DEL PROYECTO: PROYECTO DE CONSTRUCCIÓN VARIANTE DE ZAFRA. CARRETERA N-432 DE BADAJOZ A GRANADA, PK 69,400 AL 78,300. PROVINCIA DE BADAJOZ.	CLAVE: 23-BA-4110	Nº PLANO: 6.2	DESIGNACIÓN: PERFILES TRANSVERSALES Enlace 1	FECHA: DICIEMBRE-2017
		HOJA 06 DE 20									

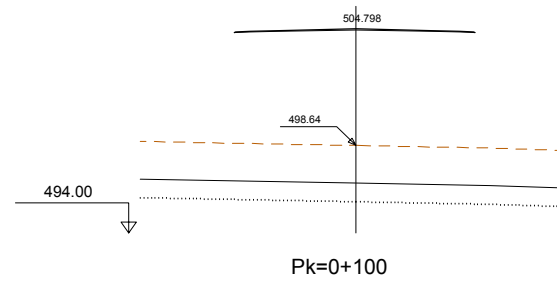
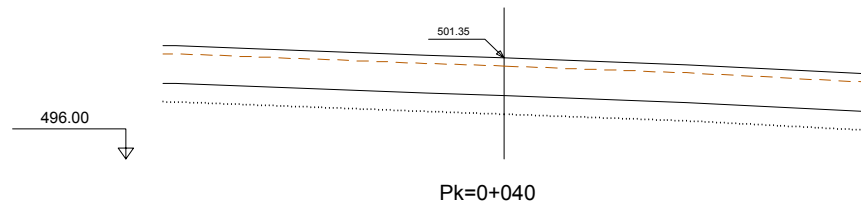
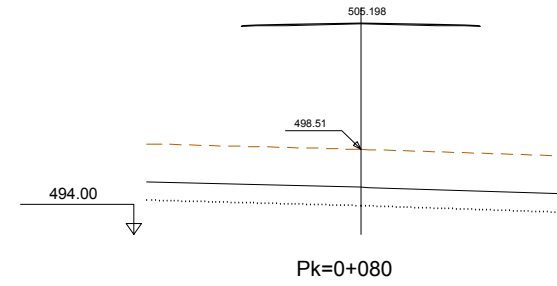
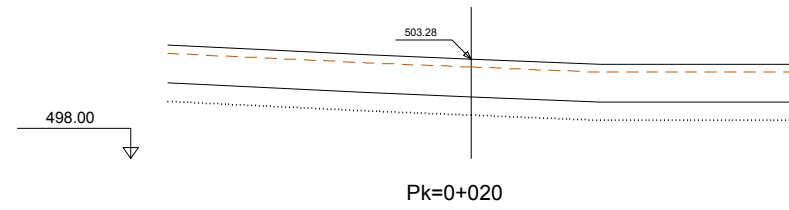
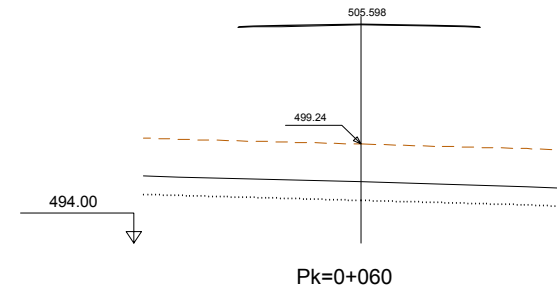
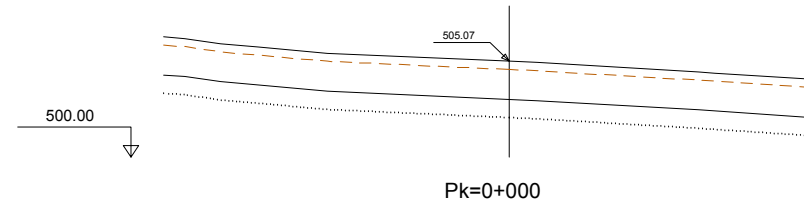
CÓDIGO: 5100140013.005 | ARCHIVO: 06_2_P_Temas Enlace 1 | FECHA: 20/09/2017 | DIBUJO: JRA | REV. 1: 24/07/2017 | VERIFICADO: | EL PROYECTISTA: | Dibujo: ETRS89 - Proyección: UTM - Zona UTM: 29N



Glorieta sur enlace 1

	SECRETARÍA DE ESTADO DE INFRAESTRUCTURAS, TRANSPORTES Y VIVIENDA SECRETARÍA GENERAL DE INFRAESTRUCTURAS DIRECCIÓN GENERAL DE CARRETERAS DEMARCACIÓN DE CARRETERAS DEL ESTADO EN EXTREMADURA	CONSULTORES: 	EL INGENIERO AUTOR DEL PROYECTO: A. JAUREGUÍZAR FRANCÉS	EL INGENIERO DIRECTOR DEL PROYECTO: A. MURIEL BARRIUSO	EXAMINADO EL INGENIERO JEFE DE LA DEMARCACIÓN: J.M. BLANCO SEGARRA	ESCALAS: 1:200 EN ORIGINAL UNE A1:	TÍTULO DEL PROYECTO: PROYECTO DE CONSTRUCCIÓN VARIANTE DE ZAFRA. CARRETERA N-432 DE BADAJOZ A GRANADA, PK 69,400 AL 78,300. PROVINCIA DE BADAJOZ.	CLAVE: 23-BA-4110	Nº PLANO: 6.2	DESIGNACIÓN: PERFILES TRANSVERSALES Enlace 1	FECHA: DICIEMBRE-2017
	HOJA 07 DE 20										

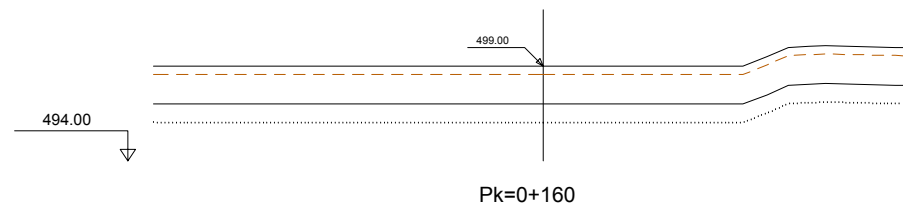
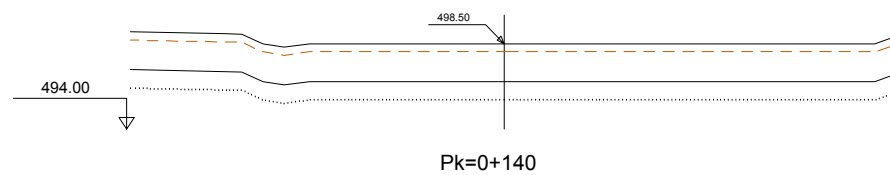
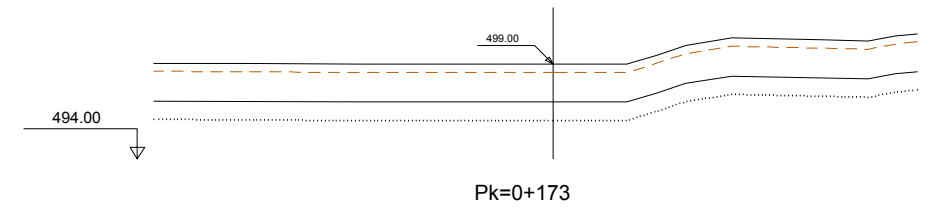
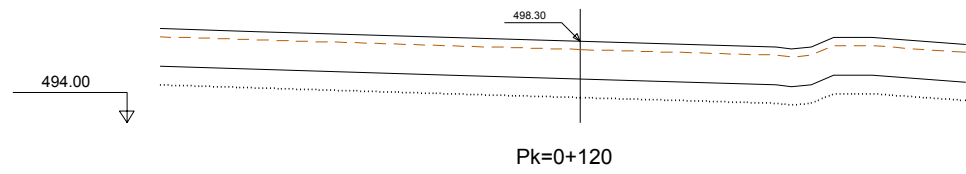
CÓDIGO: 5100140013.005 | ARCHIVO: 06_3_P_Termin Enlace 1 | FECHA: 20/09/2017 | DIBUJO: JRA | REV. 1: 24/07/2017 | VERIFICADO: | EL PROYECTISTA: | Dato: ETRS89 | Proyección: UTM | Zona UTM: 29N








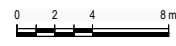
Ramal de conexión glorietas enlace 1

	SECRETARÍA DE ESTADO DE INFRAESTRUCTURAS, TRANSPORTES Y VIVIENDA SECRETARÍA GENERAL DE INFRAESTRUCTURAS DIRECCIÓN GENERAL DE CARRETERAS DEMARCACIÓN DE CARRETERAS DEL ESTADO EN EXTREMADURA	CONSULTORES: 	EL INGENIERO AUTOR DEL PROYECTO: 	EL INGENIERO DIRECTOR DEL PROYECTO: 	EXAMINADO EL INGENIERO JEFE DE LA DEMARCACIÓN: 	ESCALAS: 1:200 	TÍTULO DEL PROYECTO: PROYECTO DE CONSTRUCCIÓN VARIANTE DE ZAFRA. CARRETERA N-432 DE BADAJOZ A GRANADA, PK 69,400 AL 78,300. PROVINCIA DE BADAJOZ.	CLAVE: 23-BA-4110	Nº PLANO: 6.2	DESIGNACIÓN: PERFILES TRANSVERSALES Enlace 1	FECHA: DICIEMBRE-2017
	EN ORIGINAL UNE A1:										

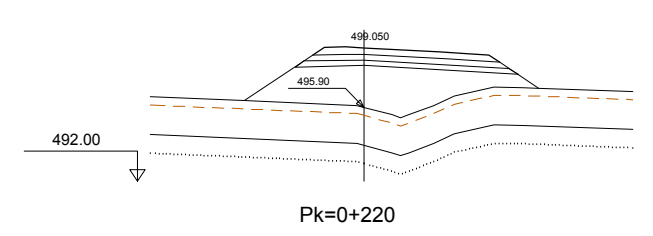
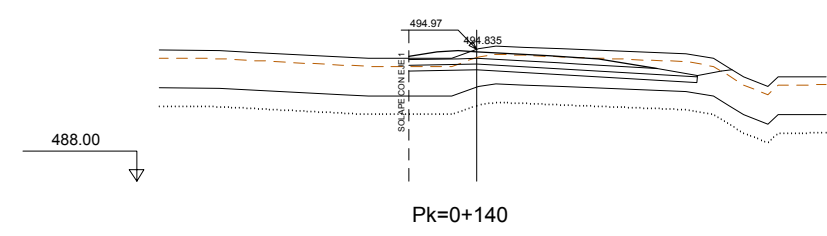
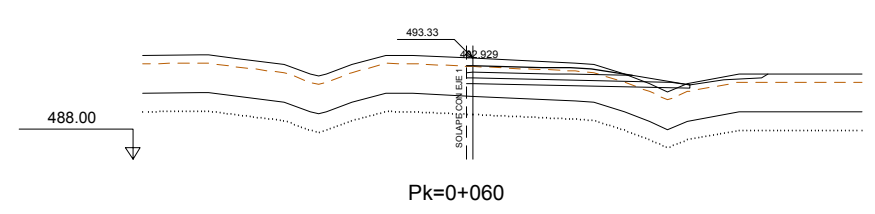
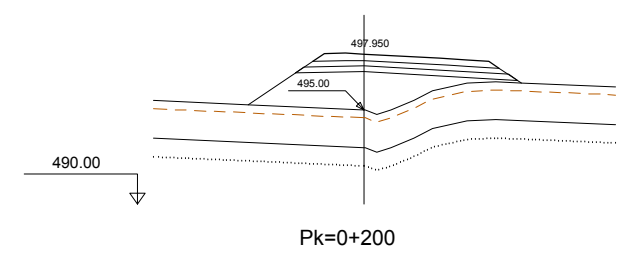
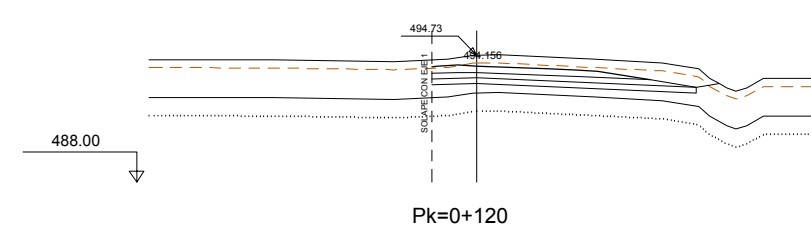
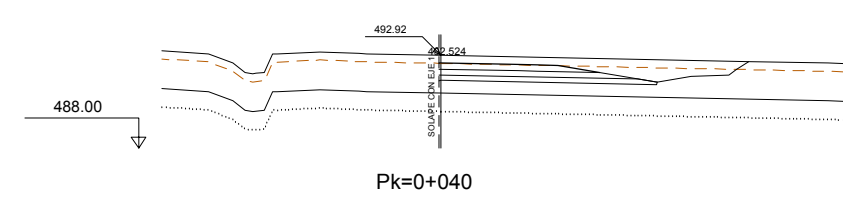
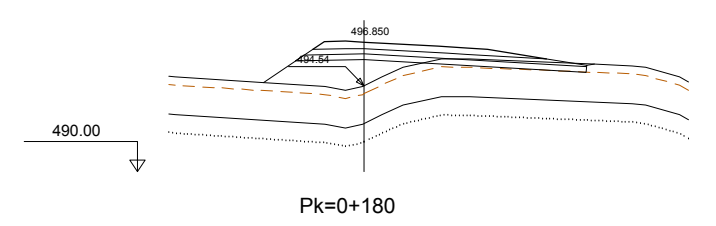
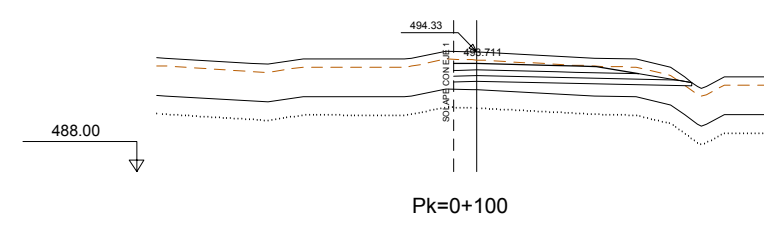
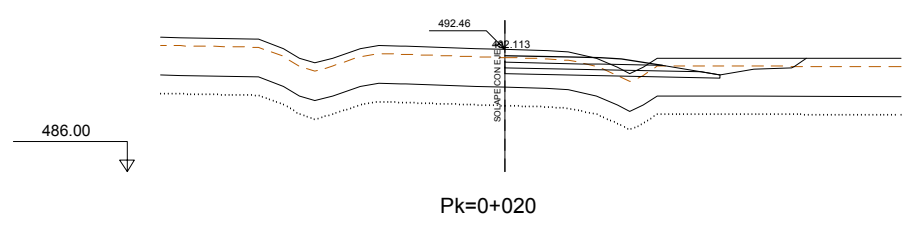
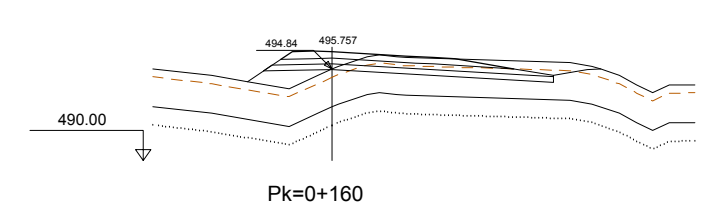
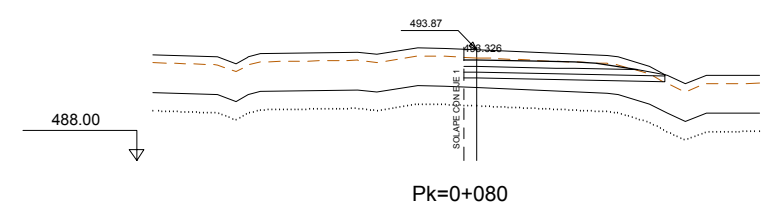
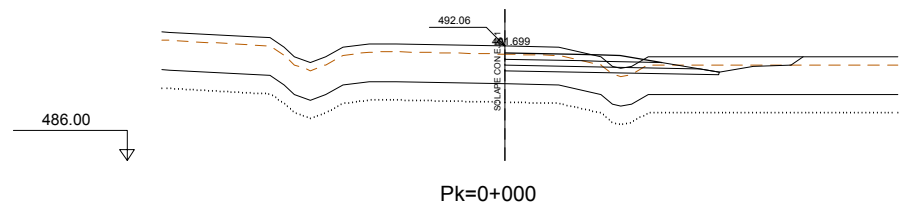
CÓDIGO: 5100140013.005 | ARCHIVO: 06_3_P_Termin Enlace 1 | FECHA: 20/09/2017 | DIBUJO: JRA | REV. 1: 24/07/2017 | VERIFICADO: | EL PROYECTISTA: | Dibujo: ETRS89 Proyección: UTM Zona UTM: 29N



Ramal de conexión glorietas enlace 1

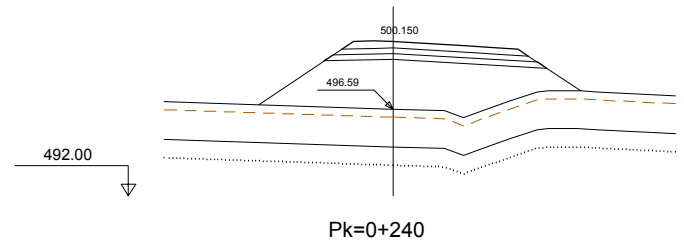
 GOBIERNO DE ESPAÑA MINISTERIO DE FOMENTO	SECRETARÍA DE ESTADO DE INFRAESTRUCTURAS, TRANSPORTES Y VIVIENDA SECRETARÍA GENERAL DE INFRAESTRUCTURAS DIRECCIÓN GENERAL DE CARRETERAS DEMARCACIÓN DE CARRETERAS DEL ESTADO EN EXTREMADURA	CONSULTORES:  PAYMACOTAS EXTREMADURA	EL INGENIERO AUTOR DEL PROYECTO:  A. JAUREGUÍZAR FRANCÉS	EL INGENIERO DIRECTOR DEL PROYECTO:  A. MURIEL BARRIUOSO	EXAMINADO EL INGENIERO JEFE DE LA DEMARCACIÓN:  J.M. BLANCO SEGARRA	ESCALAS: 1:200  EN ORIGINAL UNE A1:	TÍTULO DEL PROYECTO: PROYECTO DE CONSTRUCCIÓN VARIANTE DE ZAFRA. CARRETERA N-432 DE BADAJOZ A GRANADA, PK 69,400 AL 78,300. PROVINCIA DE BADAJOZ.	CLAVE: 23-BA-4110	Nº PLANO: 6.2	DESIGNACIÓN: PERFILES TRANSVERSALES Enlace 1	FECHA: DICIEMBRE-2017 HOJA 09 DE 20

CÓDIGO: 5100140013.005 | ARCHIVO: 06_2_P_Termin Enlace 1 | FECHA: 20/09/2017 | DIBUJO: JRA | REV. 1: 24/07/2017 | VERIFICADO: | EL PROYECTISTA: | Dibujo: ETRS89 | Proyección: UTM | Zona: UTM: 29N

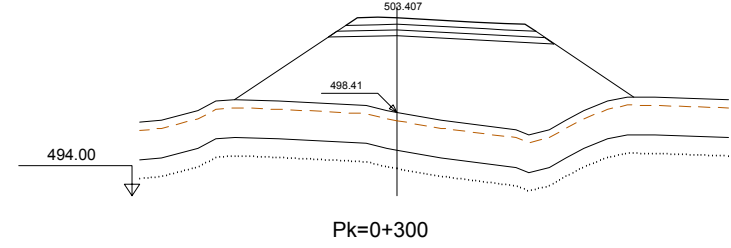


Ramal de salida sur enlace 1

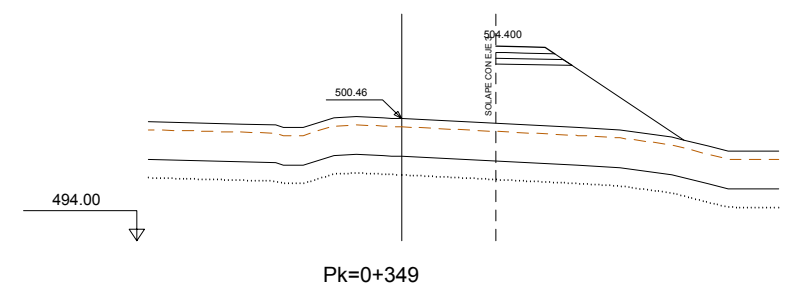
CÓDIGO: 5100140013.005 | ARCHIVO: 06_2_P_Termin Enlace 1 | FECHA: 20/09/2017 | DIBUJO: JRA | REV. 1 24/07/2017 | VERIFICADO: | EL PROYECTISTA: | Dibujo: ETR589 Proyección: UTM Zona: UTM 29N



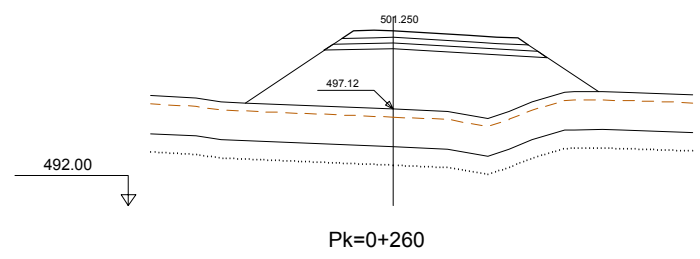
Pk=0+240



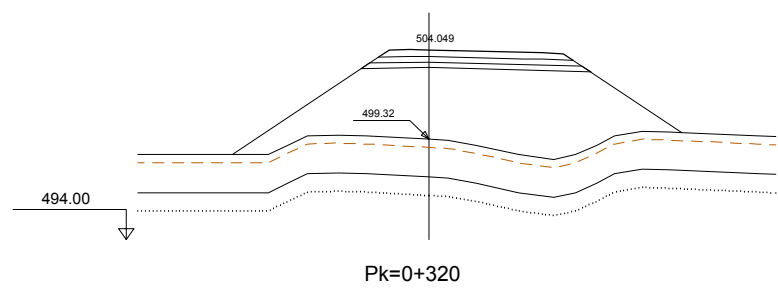
Pk=0+300



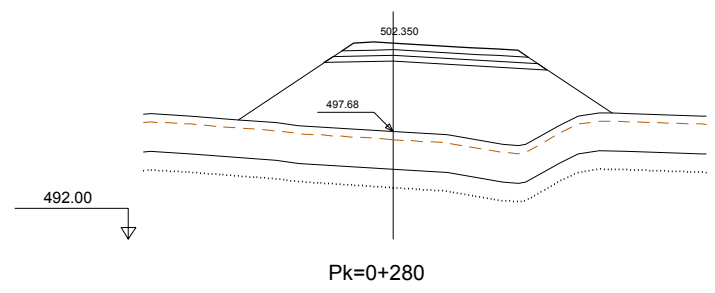
Pk=0+349



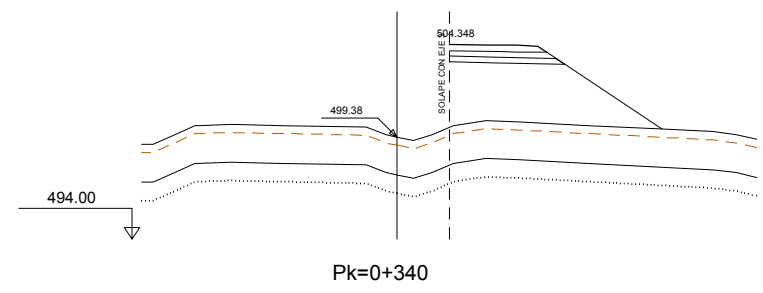
Pk=0+260



Pk=0+320



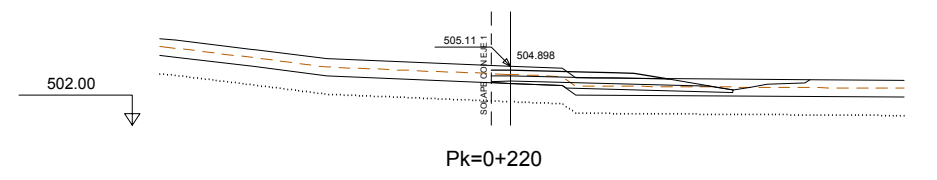
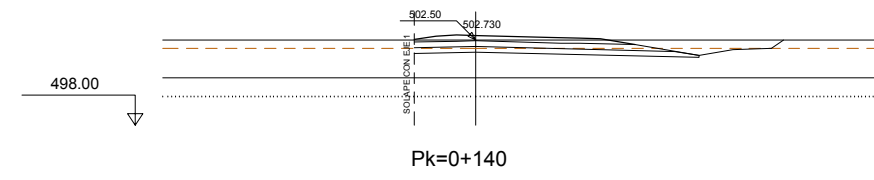
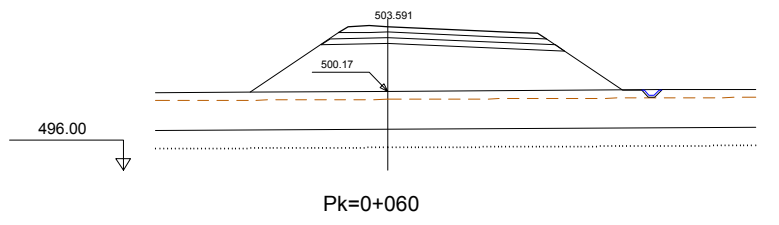
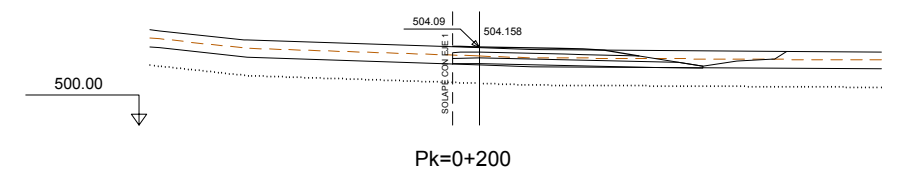
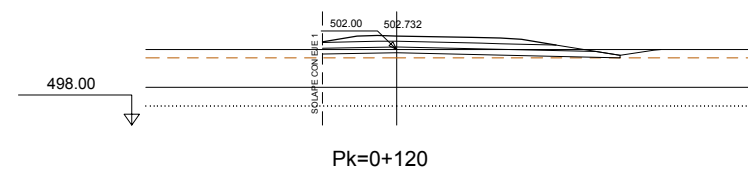
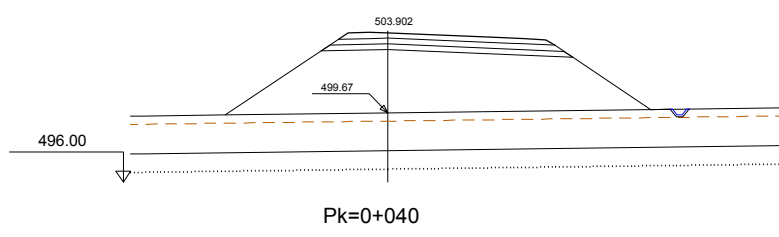
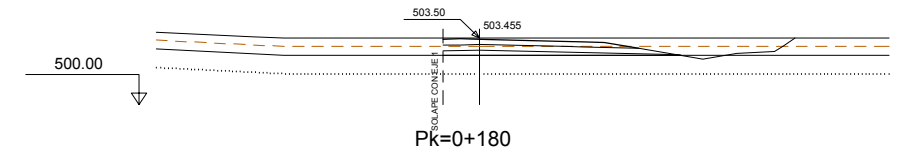
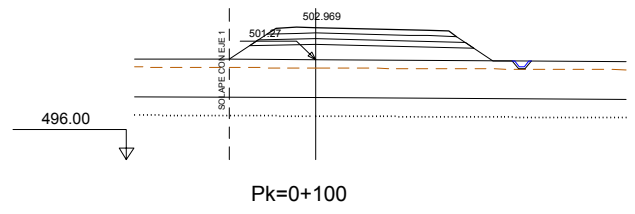
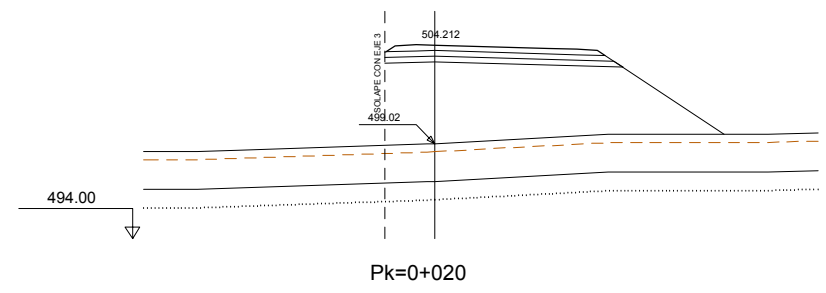
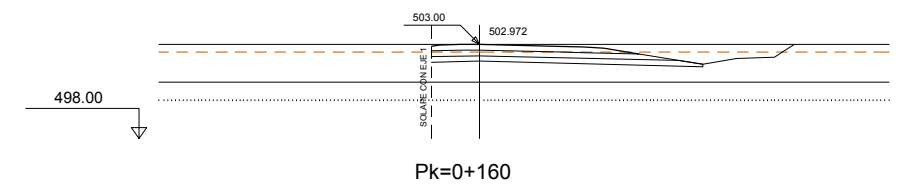
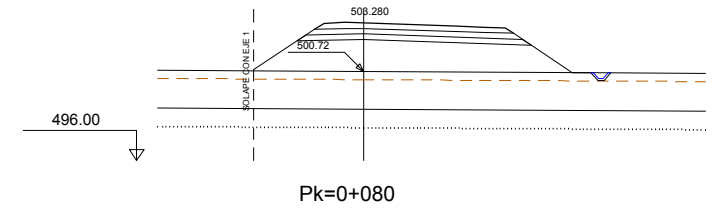
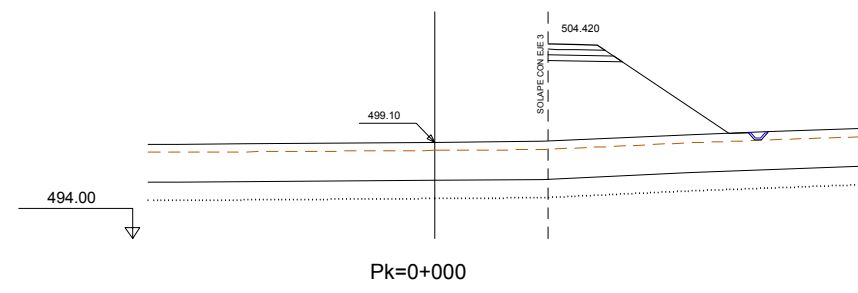
Pk=0+280








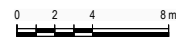
Pk=0+340

Ramal de salida sur enlace 1

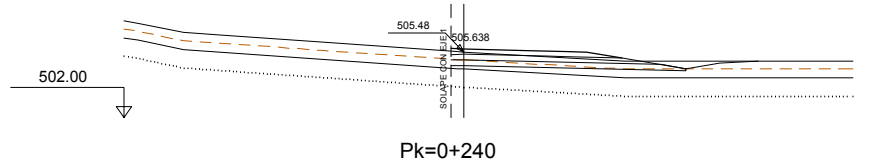
CÓDIGO: 5100140013/RES | ARCHIVO: 06_2_P_Termin Enlace 1 | FECHA: 20/09/2017 | DIBUJO: JRA | REV. 1: 24/07/2017 | VERIFICADO:  | EL PROYECTISTA:  | Dibujo: ETRS89 Proyección: UTM Zona: UTM-29N



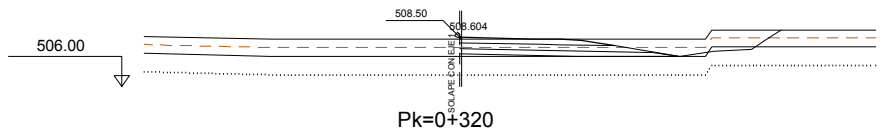
Ramal de entrada sur enlace 1

 GOBIERNO DE ESPAÑA MINISTERIO DE FOMENTO	SECRETARÍA DE ESTADO DE INFRAESTRUCTURAS, TRANSPORTES Y VIVIENDA SECRETARÍA GENERAL DE INFRAESTRUCTURAS DIRECCIÓN GENERAL DE CARRETERAS DEMARCACIÓN DE CARRETERAS DEL ESTADO EN EXTREMADURA	CONSULTORES:  PAYMACOTAS EXTREMADURA	EL INGENIERO AUTOR DEL PROYECTO:  A. JAUREGUÍZAR FRANCÉS	EL INGENIERO DIRECTOR DEL PROYECTO:  A. MURIEL BARRIUOSO	EXAMINADO EL INGENIERO JEFE DE LA DEMARCACIÓN:  J.M. BLANCO SEGARRA	ESCALAS: 1:200  EN ORIGINAL UNE A1:	TÍTULO DEL PROYECTO: PROYECTO DE CONSTRUCCIÓN VARIANTE DE ZAFRA. CARRETERA N-432 DE BADAJOZ A GRANADA, PK 69,400 AL 78,300. PROVINCIA DE BADAJOZ.	CLAVE: 23-BA-4110	Nº PLANO: 6.2	DESIGNACIÓN: PERFILES TRANSVERSALES Enlace 1	FECHA: DICIEMBRE-2017
			HOJA 12 DE 20								

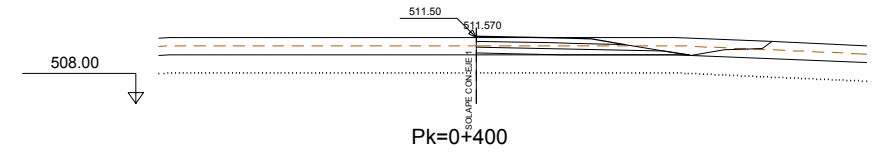
CÓDIGO: 5100140013.005 | ARCHIVO: 06_2_P_Termin Enlace 1 | FECHA: 20/09/2017 | DIBUJO: JRA | REV. 1 | 24/07/2017 | VERIFICADO:  | EL PROYECTISTA:  | Dibujo: ETRS89 | Proyección: UTM | Zona: UTM: 29N



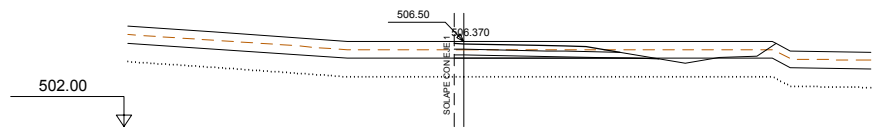
Pk=0+240



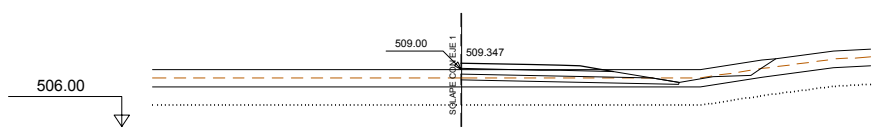
Pk=0+320



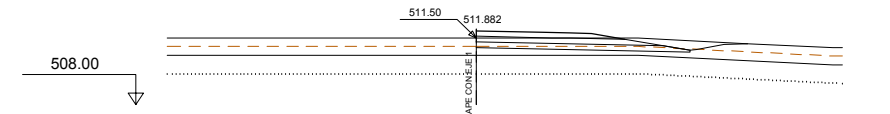
Pk=0+400



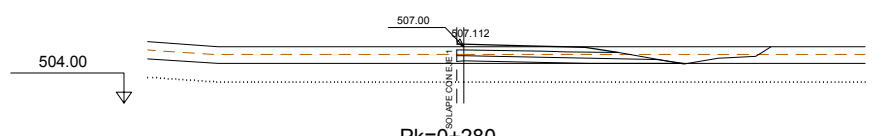
Pk=0+260



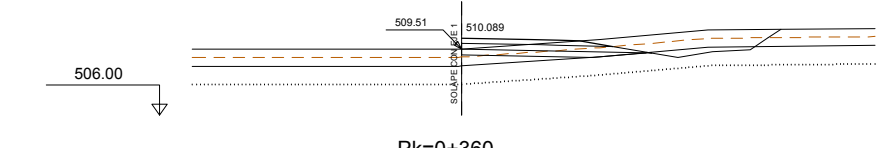
Pk=0+340



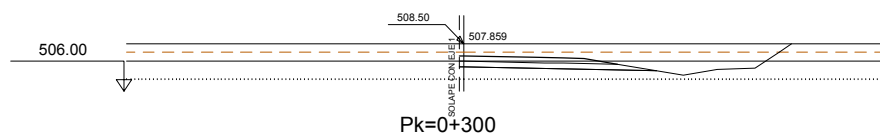
Pk=0+408



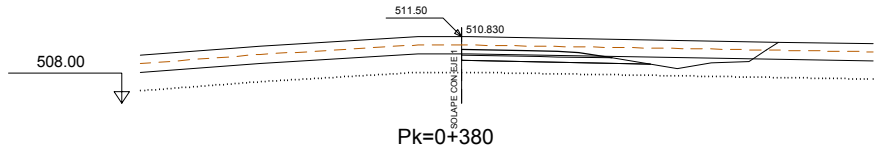
Pk=0+280



Pk=0+360






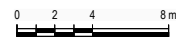


Pk=0+300

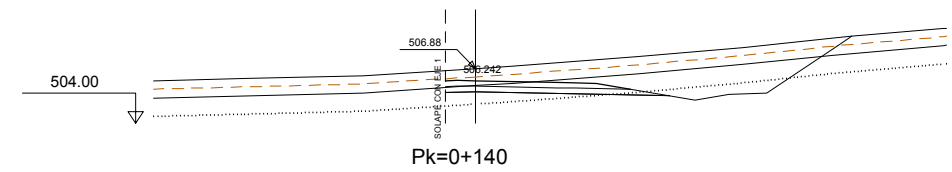
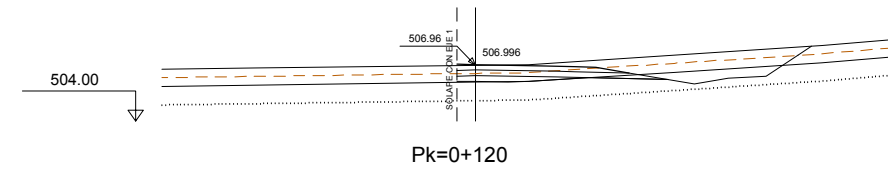
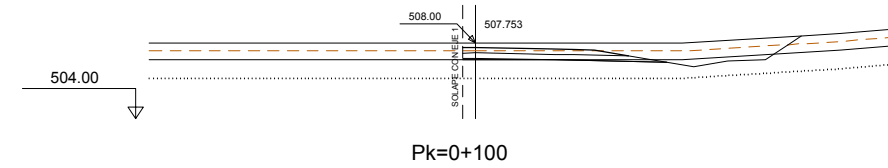
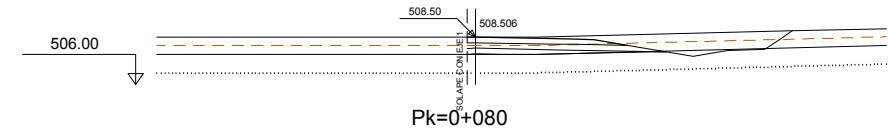
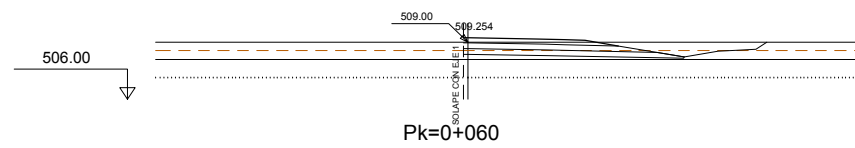
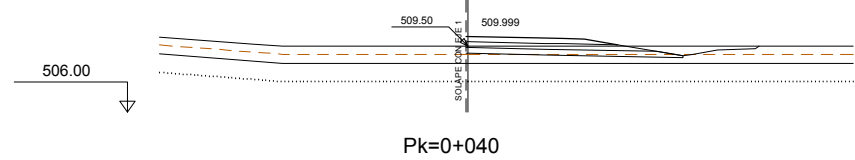
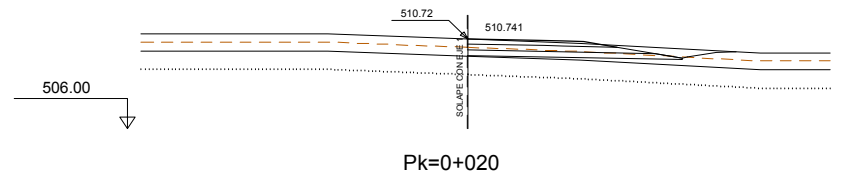
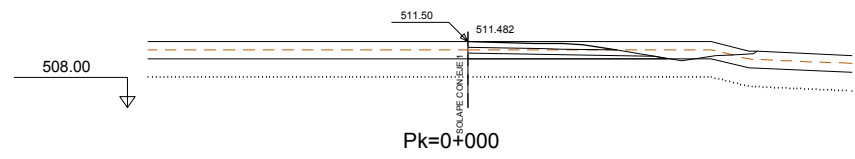


Pk=0+380

Ramal de entrada sur enlace 1

 GOBIERNO DE ESPAÑA MINISTERIO DE FOMENTO	SECRETARÍA DE ESTADO DE INFRAESTRUCTURAS, TRANSPORTES Y VIVIENDA SECRETARÍA GENERAL DE INFRAESTRUCTURAS DIRECCIÓN GENERAL DE CARRETERAS DEMARCACIÓN DE CARRETERAS DEL ESTADO EN EXTREMADURA	CONSULTORES:  PAYMACOTAS EXTREMADURA	EL INGENIERO AUTOR DEL PROYECTO:  A. JAUREGUÍZAR FRANCÉS	EL INGENIERO DIRECTOR DEL PROYECTO:  A. MURIEL BARRIUSO	EXAMINADO EL INGENIERO JEFE DE LA DEMARCACIÓN:  J.M. BLANCO SEGARRA	ESCALAS: 1:200  EN ORIGINAL UNE A1:	TÍTULO DEL PROYECTO: PROYECTO DE CONSTRUCCIÓN VARIANTE DE ZAFRA. CARRETERA N-432 DE BADAJOZ A GRANADA, PK 69,400 AL 78,300. PROVINCIA DE BADAJOZ.	CLAVE: 23-BA-4110	Nº PLANO: 6.2	DESIGNACIÓN: PERFILES TRANSVERSALES Enlace 1	FECHA: DICIEMBRE-2017
			HOJA 13 DE 20								

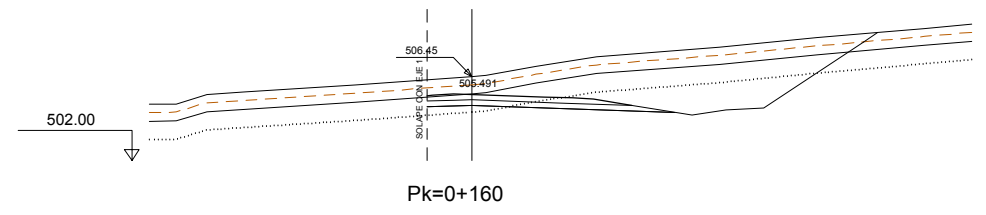
CÓDIGO: 5100140013.005 | ARCHIVO: 06_2_P_Termin Enlace 1 | FECHA: 20/09/2017 | DIBUJO: JRA | REV. 1: 24/07/2017 | VERIFICADO: | EL PROYECTISTA: | Dibujo: ETRS89 | Proyección: UTM | Zona UTM: 29N



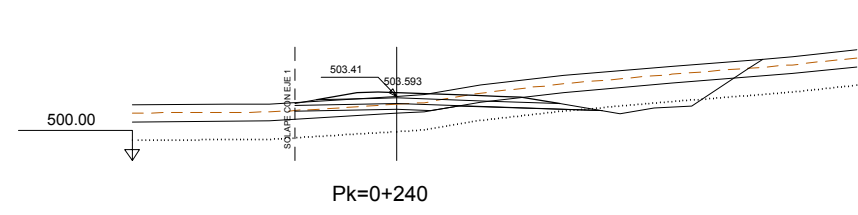
Ramal de salida norte enlace 1

	SECRETARÍA DE ESTADO DE INFRAESTRUCTURAS, TRANSPORTES Y VIVIENDA SECRETARÍA GENERAL DE INFRAESTRUCTURAS DIRECCIÓN GENERAL DE CARRETERAS DEMARCACIÓN DE CARRETERAS DEL ESTADO EN EXTREMADURA	CONSULTORES: 	EL INGENIERO AUTOR DEL PROYECTO: 	EL INGENIERO DIRECTOR DEL PROYECTO: 	EXAMINADO EL INGENIERO JEFE DE LA DEMARCACIÓN: 	ESCALAS: 1:200 	TÍTULO DEL PROYECTO: PROYECTO DE CONSTRUCCIÓN VARIANTE DE ZAFRA. CARRETERA N-432 DE BADAJOZ A GRANADA, PK 69,400 AL 78,300. PROVINCIA DE BADAJOZ.	CLAVE: 23-BA-4110	Nº PLANO: 6.2	DESIGNACIÓN: PERFILES TRANSVERSALES Enlace 1	FECHA: DICIEMBRE-2017
			A. JAUREGUIZAR FRANCÉS	A. MURIEL BARRIUOSO	J.M. BLANCO SEGARRA	EN ORIGINAL UNE A1:	HOJA 14 DE 20				

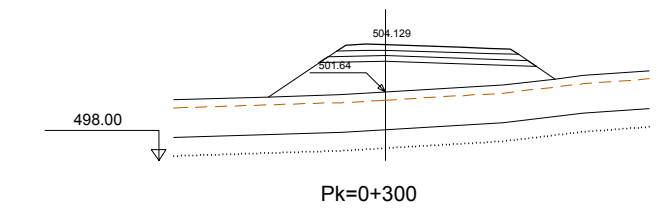
CÓDIGO: 5100140013.005 | ARCHIVO: 06_2_P_Termin Elnace 1 | FECHA: 20/09/2017 | DIBUJO: JRA | REV. 1 | 24/07/2017 | VERIFICADO:  | EL PROYECTISTA:  | Dibujo: ETRS89 | Proyección: UTM | Zona UTM: 29N



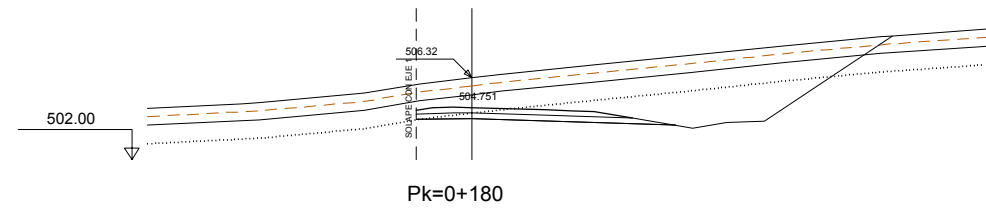
Pk=0+160



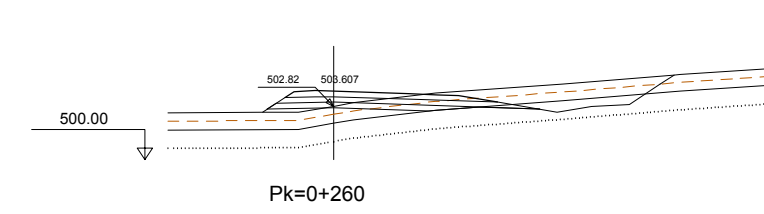
Pk=0+240



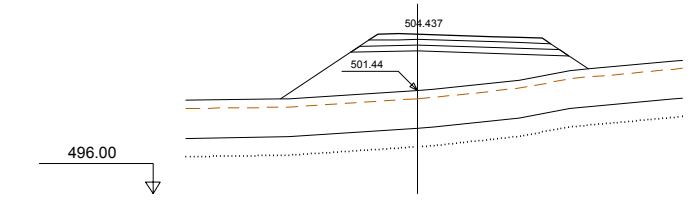
Pk=0+300



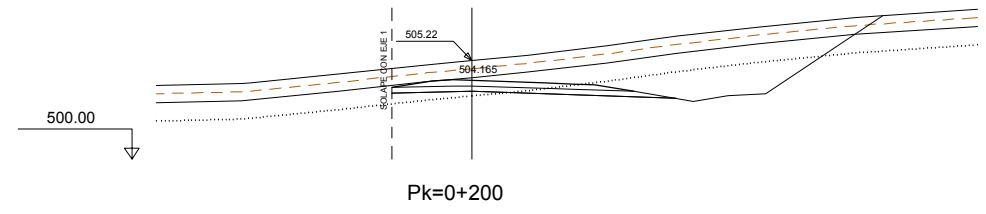
Pk=0+180



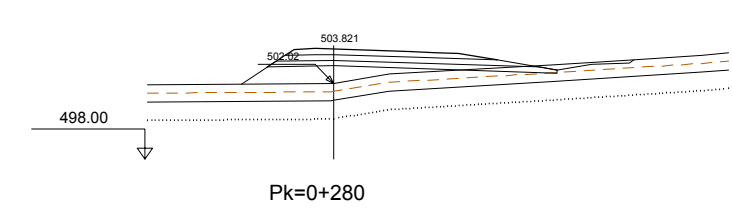
Pk=0+260



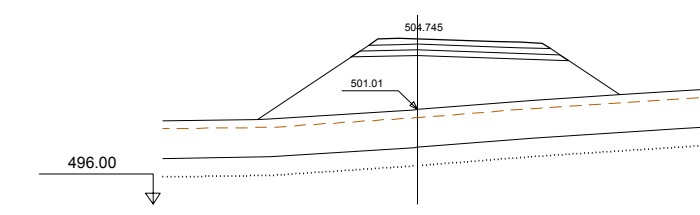
Pk=0+320



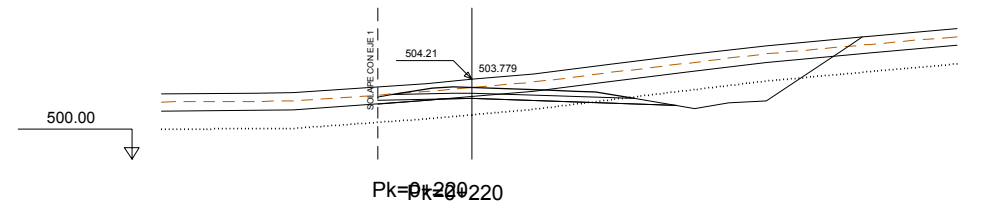
Pk=0+200



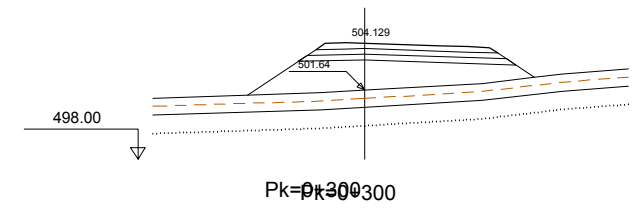
Pk=0+280



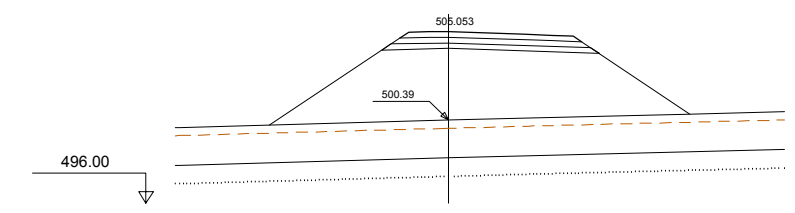
Pk=0+340



Pk=0+220






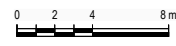


Pk=0+300

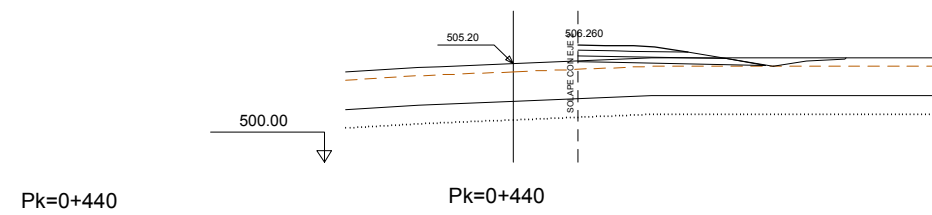
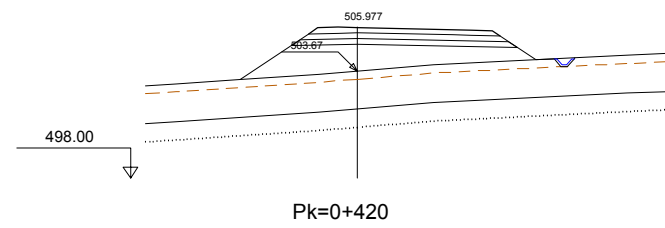
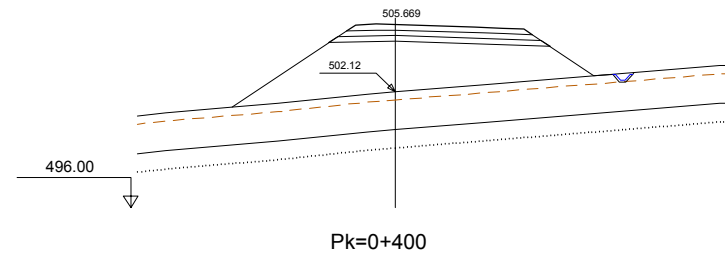
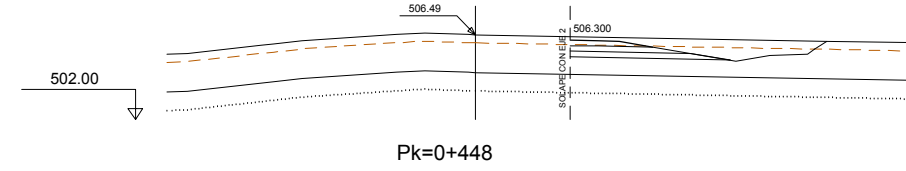
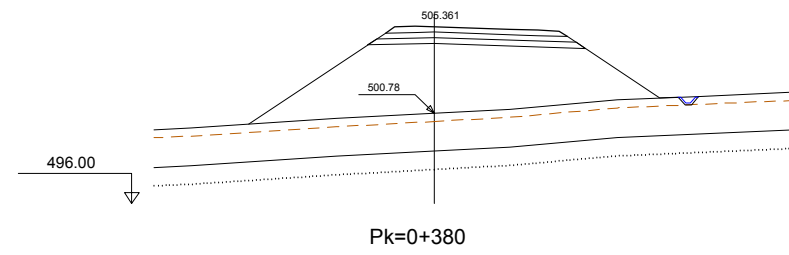


Pk=0+360

Ramal de salida norte enlace 1

 GOBIERNO DE ESPAÑA MINISTERIO DE FOMENTO	SECRETARÍA DE ESTADO DE INFRAESTRUCTURAS, TRANSPORTES Y VIVIENDA SECRETARÍA GENERAL DE INFRAESTRUCTURAS DIRECCIÓN GENERAL DE CARRETERAS DEMARCACIÓN DE CARRETERAS DEL ESTADO EN EXTREMADURA	CONSULTORES:  PAYMACOTAS EXTREMADURA	EL INGENIERO AUTOR DEL PROYECTO:  A. JAUREGUÍZAR FRANCÉS	EL INGENIERO DIRECTOR DEL PROYECTO:  A. MURIEL BARRIUOSO	EXAMINADO EL INGENIERO JEFE DE LA DEMARCACIÓN:  J.M. BLANCO SEGARRA	ESCALAS: 1:200  EN ORIGINAL UNE A1:	TÍTULO DEL PROYECTO: PROYECTO DE CONSTRUCCIÓN VARIANTE DE ZAFRA. CARRETERA N-432 DE BADAJOZ A GRANADA, PK 69,400 AL 78,300. PROVINCIA DE BADAJOZ.	CLAVE: 23-BA-4110	Nº PLANO: 6.2	DESIGNACIÓN: PERFILES TRANSVERSALES Enlace 1	FECHA: DICIEMBRE-2017
			HOJA 15 DE 20								

CÓDIGO: 5100140013.005 | ARCHIVO: 06_2_P_Termin Enlace 1 | FECHA: 20/09/2017 | DIBUJO: JRA | REV. 1: 24/07/2017 | VERIFICADO: | EL PROYECTISTA: | Dibujo: ETRS89 | Proyección: UTM | Zona UTM: 29N



Ramal de salida norte enlace 1



SECRETARÍA DE ESTADO DE INFRAESTRUCTURAS,
 TRANSPORTES Y VIVIENDA
 SECRETARÍA GENERAL DE
 INFRAESTRUCTURAS
 DIRECCIÓN GENERAL DE
 CARRETERAS
 DEMARCACIÓN DE CARRETERAS DEL ESTADO
 EN EXTREMADURA

CONSULTORES:

PAYMACOTAS EXTREMADURA

EL INGENIERO AUTOR
 DEL PROYECTO:

 A. JAUREGUÍZAR FRANCÉS

EL INGENIERO DIRECTOR
 DEL PROYECTO:

 A. MURIEL BARRIUOSO

EXAMINADO EL INGENIERO
 JEFE DE LA DEMARCACIÓN:

 J.M. BLANCO SEGARRA

ESCALAS:
 1:200

 EN ORIGINAL UNE A1:

TÍTULO DEL PROYECTO:
 PROYECTO DE CONSTRUCCIÓN
 VARIANTE DE ZAFRA. CARRETERA N-432
 DE BADAJOZ A GRANADA, PK 69,400 AL 78,300.
 PROVINCIA DE BADAJOZ.

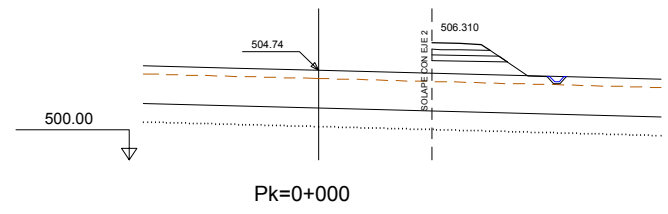
CLAVE:
 23-BA-4110

Nº PLANO:
6.2

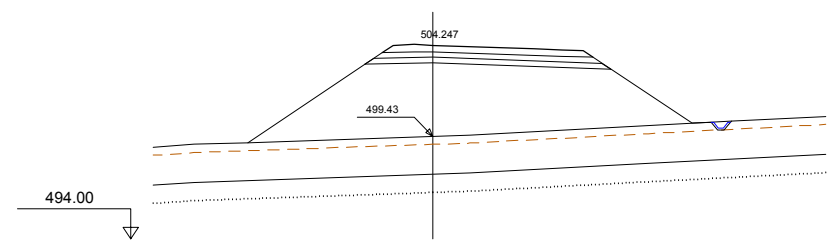
DESIGNACIÓN:
**PERFILES TRANSVERSALES
 Enlace 1**

FECHA:
 DICIEMBRE-2017
 HOJA 16 DE 20

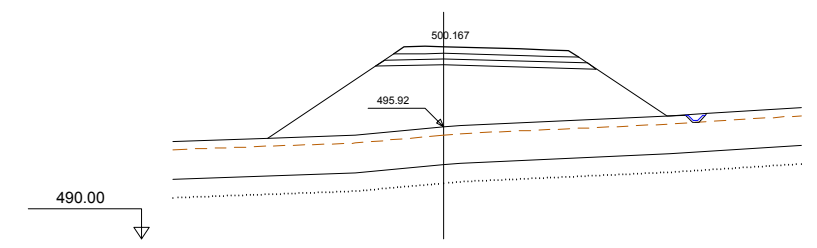
CÓDIGO: 5100140013.005 | ARCHIVO: 06_3_P_Termin Enlace 1 | FECHA: 20/09/2017 | DIBUJO: JRA | REV. 1: 24/07/2017 | VERIFICADO: | EL PROYECTISTA: | Dato: ETRS89 | Proyección: UTM | Zona UTM: 29N



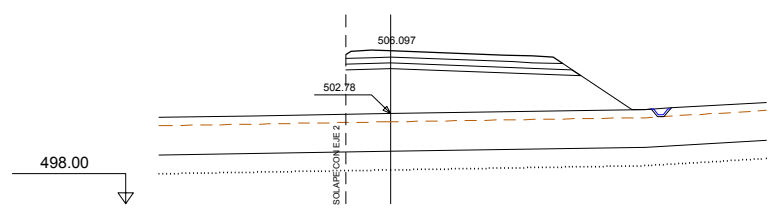
Pk=0+000



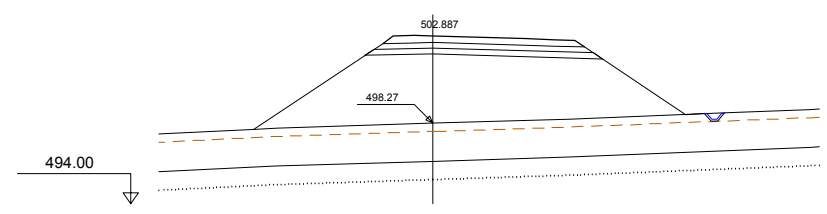
Pk=0+060



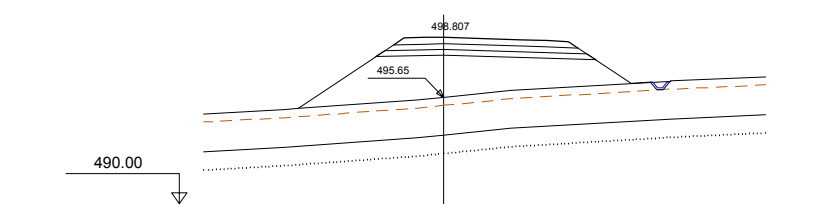
Pk=0+120



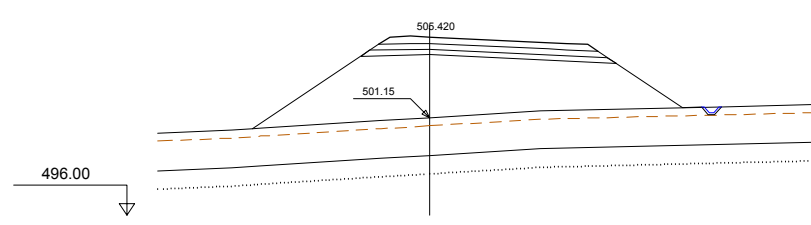
Pk=0+020



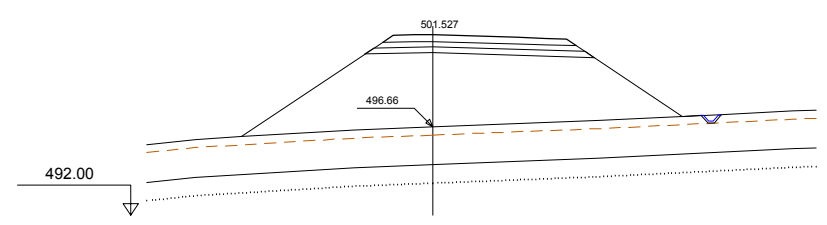
Pk=0+080



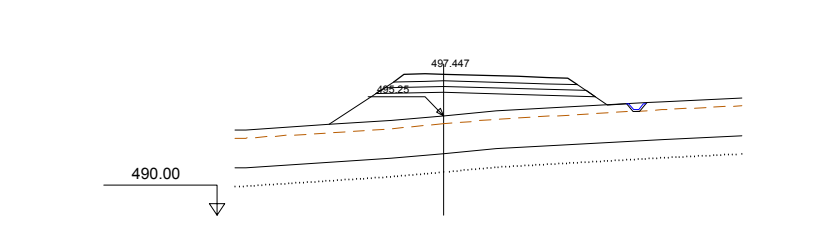
Pk=0+140



Pk=0+040





Pk=0+100

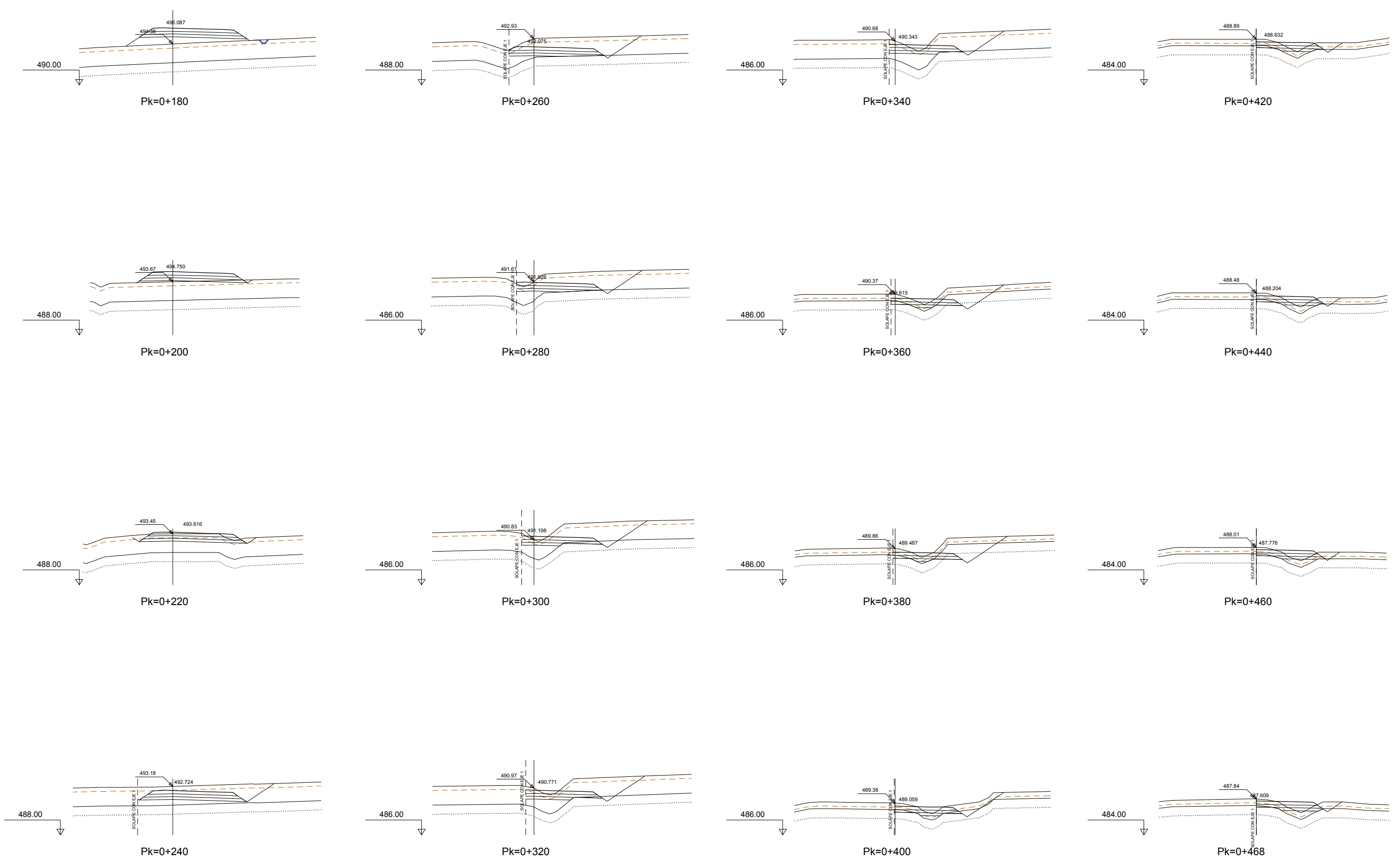


Pk=0+160






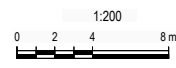
Ramal de entrada norte enlace 1

	SECRETARÍA DE ESTADO DE INFRAESTRUCTURAS, TRANSPORTES Y VIVIENDA SECRETARÍA GENERAL DE INFRAESTRUCTURAS DIRECCIÓN GENERAL DE CARRETERAS DEMARCACIÓN DE CARRETERAS DEL ESTADO EN EXTREMADURA	CONSULTORES: 	EL INGENIERO AUTOR DEL PROYECTO: 	EL INGENIERO DIRECTOR DEL PROYECTO: 	EXAMINADO EL INGENIERO JEFE DE LA DEMARCACIÓN: 	ESCALAS: 1:200 	TÍTULO DEL PROYECTO: PROYECTO DE CONSTRUCCIÓN VARIANTE DE ZAFRA. CARRETERA N-432 DE BADAJOZ A GRANADA, PK 69,400 AL 78,300. PROVINCIA DE BADAJOZ.	CLAVE: 23-BA-4110	Nº PLANO: 6.2	DESIGNACIÓN: PERFILES TRANSVERSALES Enlace 1	FECHA: DICIEMBRE-2017
	EN ORIGINAL UNE A1:										

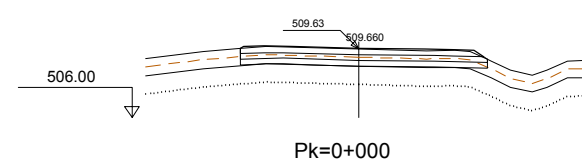
CÓDIGO: 5100140013/RES | ARCHIVO: 06_2_P_Termin Enlace 1 | FECHA: 20/09/2017 | DIBUJO: JRA | REV. 1: 24/07/2017 | VERIFICADO:  | EL PROYECTISTA:  | Dibujo: ETRS89 | Proyección: UTM | Zona: UTM: 29N



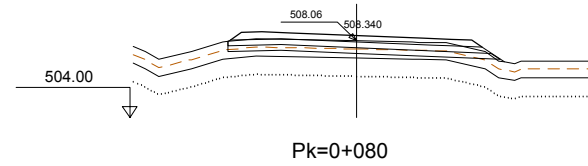
Ramal de entrada norte enlace 1

 GOBIERNO DE ESPAÑA MINISTERIO DE FOMENTO	SECRETARÍA DE ESTADO DE INFRAESTRUCTURAS, TRANSPORTES Y VIVIENDA SECRETARÍA GENERAL DE INFRAESTRUCTURAS DIRECCIÓN GENERAL DE CARRETERAS DEMARCACIÓN DE CARRETERAS DEL ESTADO EN EXTREMADURA	CONSULTORES:  PAYMACOTAS EXTREMADURA	EL INGENIERO AUTOR DEL PROYECTO:  A. JAUREGUÍZAR FRANCÉS	EL INGENIERO DIRECTOR DEL PROYECTO:  A. MURIEL BARRIUOSO	EXAMINADO EL INGENIERO JEFE DE LA DEMARCACIÓN:  J.M. BLANCO SEGARRA	ESCALAS:  1:200 EN ORIGINAL UNE A1:	TÍTULO DEL PROYECTO: PROYECTO DE CONSTRUCCIÓN VARIANTE DE ZAFRA. CARRETERA N-432 DE BADAJOZ A GRANADA, PK 69,400 AL 78,300. PROVINCIA DE BADAJOZ.	CLAVE: 23-BA-4110	Nº PLANO: 6.2	DESIGNACIÓN: PERFILES TRANSVERSALES Enlace 1	FECHA: DICIEMBRE-2017
			HOJA 18 DE 20								

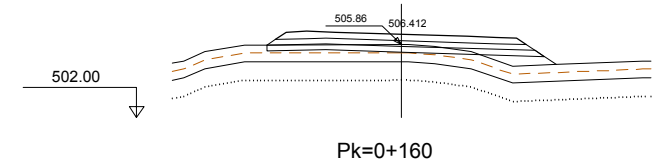
CÓDIGO: 510140013-005 | ARCHIVO: 06_2_P_Termin Enlace 1 | FECHA: 20/09/2017 | DIBUJO: JRA | REV. 1: 24/07/2017 | VERIFICADO:  | EL PROYECTISTA:  | Dibujo: ETRS89 - Proyección: UTM - Zona UTM: 29N



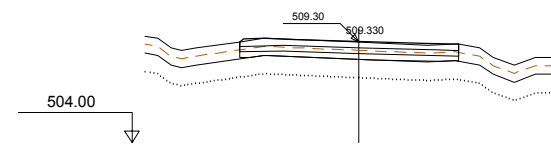
Pk=0+000



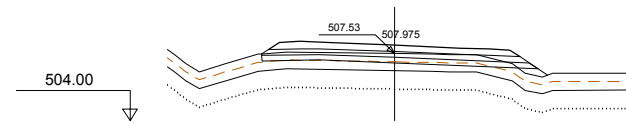
Pk=0+080



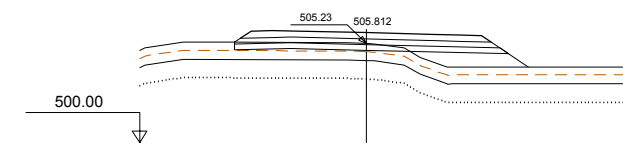
Pk=0+160



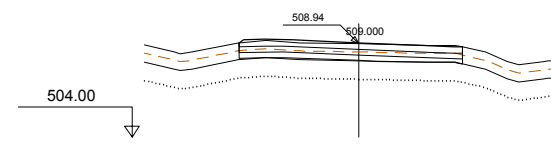
Pk=0+020



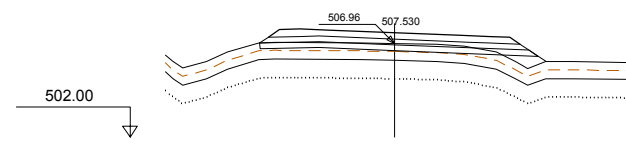
Pk=0+100



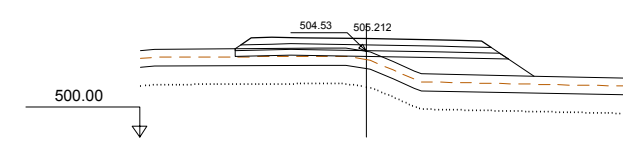
Pk=0+180



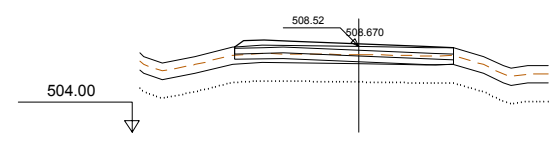
Pk=0+040



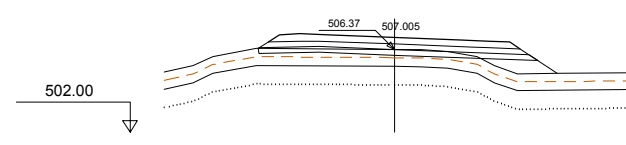
Pk=0+120



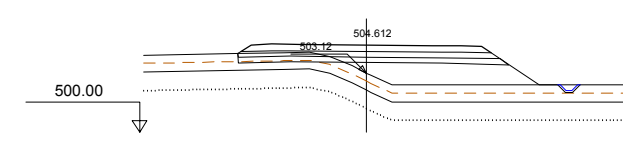
Pk=0+200



Pk=0+060






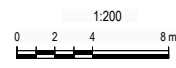


Pk=0+140

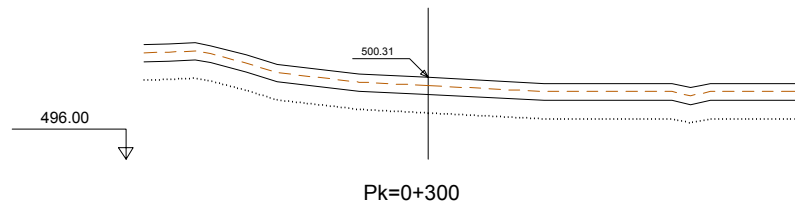
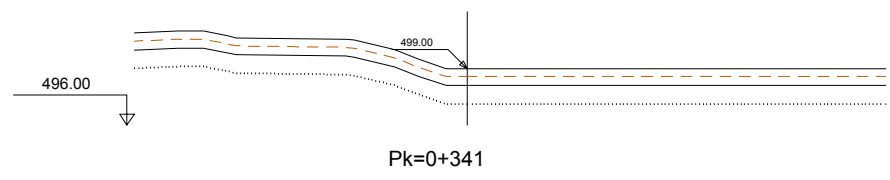
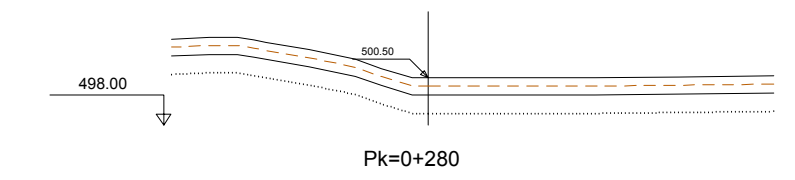
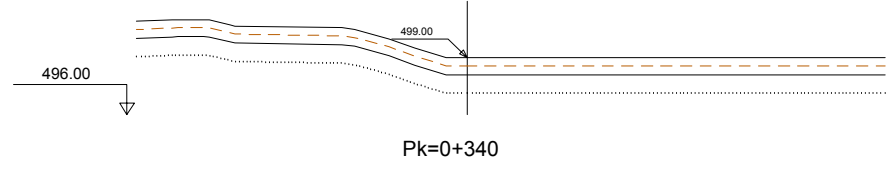
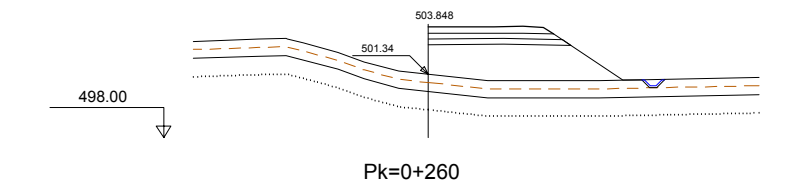
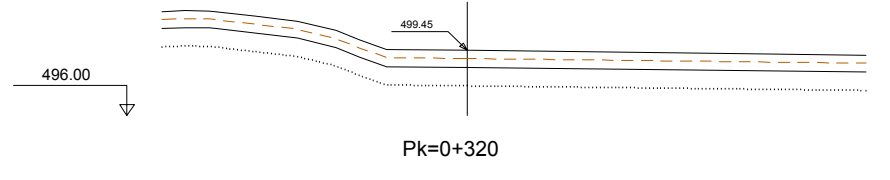
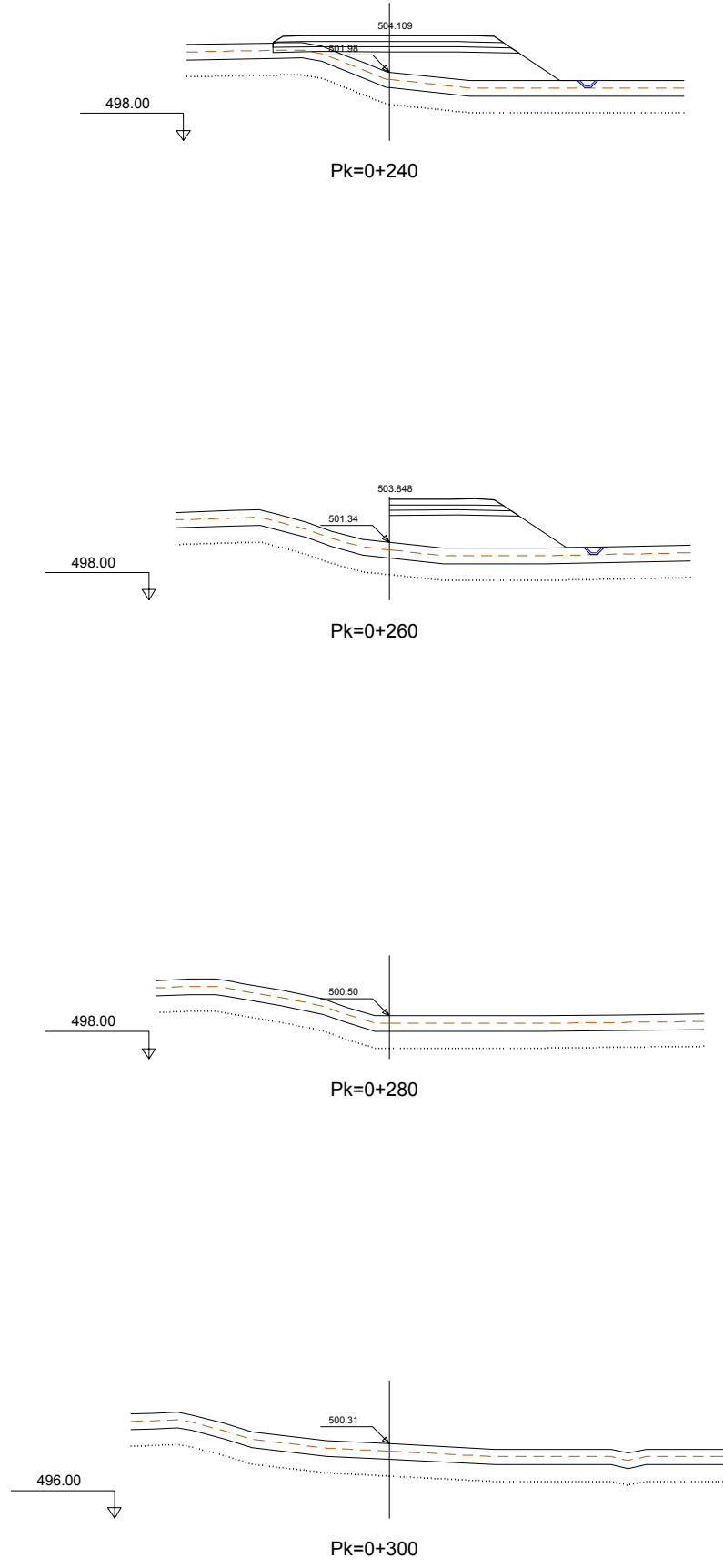


Pk=0+220

Carretera Zafra - Enlace 1



 GOBIERNO DE ESPAÑA MINISTERIO DE FOMENTO	SECRETARÍA DE ESTADO DE INFRAESTRUCTURAS, TRANSPORTES Y VIVIENDA SECRETARÍA GENERAL DE INFRAESTRUCTURAS DIRECCIÓN GENERAL DE CARRETERAS DEMARCACIÓN DE CARRETERAS DEL ESTADO EN EXTREMADURA	CONSULTORES:  PAYMACOTAS EXTREMADURA	EL INGENIERO AUTOR DEL PROYECTO:  A. JAUREGUÍZAR FRANCÉS	EL INGENIERO DIRECTOR DEL PROYECTO:  A. MURIEL BARRIUSO	EXAMINADO EL INGENIERO JEFE DE LA DEMARCACIÓN:  J.M. BLANCO SEGARRA	ESCALAS: 1:200  EN ORIGINAL UNE A1:	TÍTULO DEL PROYECTO: PROYECTO DE CONSTRUCCIÓN VARIANTE DE ZAFRA. CARRETERA N-432 DE BADAJOZ A GRANADA, PK 69,400 AL 78,300. PROVINCIA DE BADAJOZ.	CLAVE: 23-BA-4110	Nº PLANO: 6.2	DESIGNACIÓN: PERFILES TRANSVERSALES Enlace 1	FECHA: DICIEMBRE-2017
			HOJA 19 DE 20								

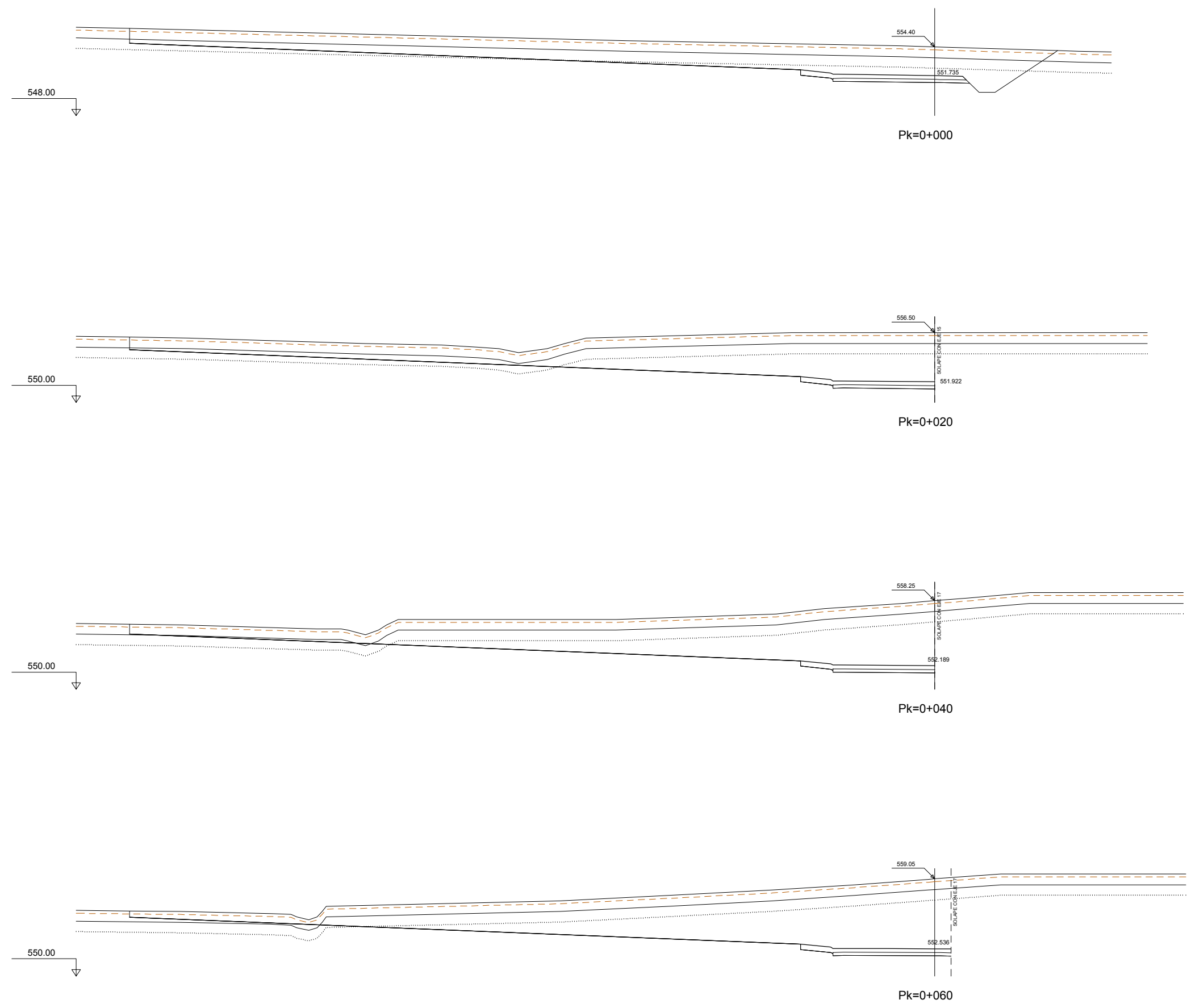
CÓDIGO: 5100140013.005 | ARCHIVO: 06_2_P_Termin Enlace 1 | FECHA: 20/09/2017 | DIBUJO: JRA | REV. 1: 24/07/2017 | VERIFICADO: | EL PROYECTISTA: | Datum: ETRS89 | Proyección: UTM | Zona: UTM: 29N








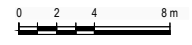
Carretera Zafra - Enlace 1

	SECRETARÍA DE ESTADO DE INFRAESTRUCTURAS, TRANSPORTES Y VIVIENDA SECRETARÍA GENERAL DE INFRAESTRUCTURAS DIRECCIÓN GENERAL DE CARRETERAS DEMARCACIÓN DE CARRETERAS DEL ESTADO EN EXTREMADURA	CONSULTORES: 	EL INGENIERO AUTOR DEL PROYECTO: 	EL INGENIERO DIRECTOR DEL PROYECTO: 	EXAMINADO EL INGENIERO JEFE DE LA DEMARCACIÓN: 	ESCALAS: 1:200 	TÍTULO DEL PROYECTO: PROYECTO DE CONSTRUCCIÓN VARIANTE DE ZAFRA. CARRETERA N-432 DE BADAJOZ A GRANADA, PK 69,400 AL 78,300. PROVINCIA DE BADAJOZ.	CLAVE: 23-BA-4110	Nº PLANO: 6.2	DESIGNACIÓN: PERFILES TRANSVERSALES Enlace 1	FECHA: DICIEMBRE-2017
	EN ORIGINAL UNE A1:										

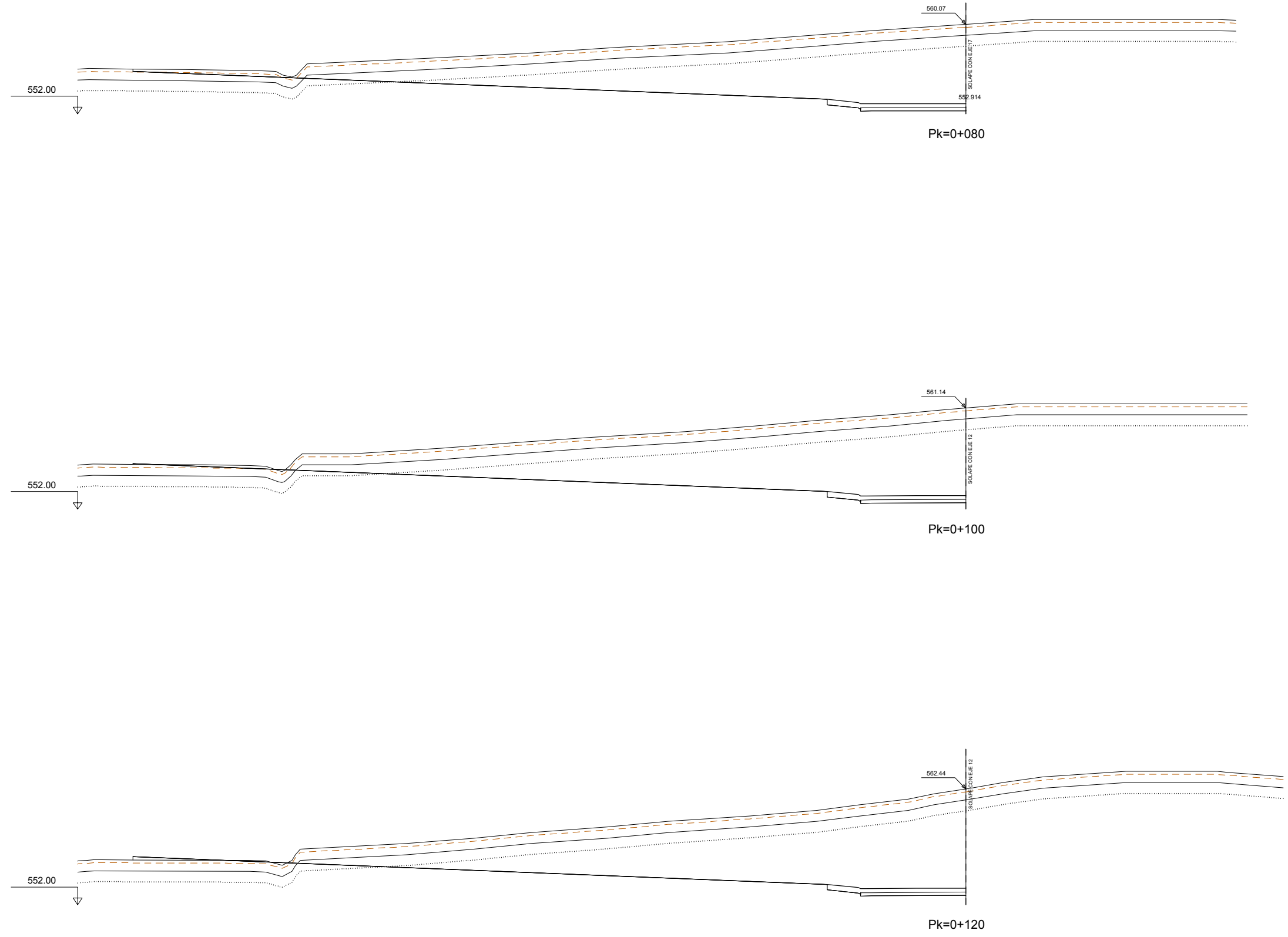
CÓDIGO: S10014013-0E5 | ARCHIVO: 06_3_P_Trama_Enlace2 | FECHA: 22/09/2017 | DIBUJO: JRA | REV. 1 | 24/07/2017 | VERIFICADO:  | EL PROYECTISTA:  | Datum: ETRS89 | Proyección: UTM | Zona UTM: 29N



Glorieta enlace 2

 GOBIERNO DE ESPAÑA MINISTERIO DE FOMENTO	SECRETARÍA DE ESTADO DE INFRAESTRUCTURAS, TRANSPORTES Y VIVIENDA SECRETARÍA GENERAL DE INFRAESTRUCTURAS DIRECCIÓN GENERAL DE CARRETERAS DEMARCACIÓN DE CARRETERAS DEL ESTADO EN EXTREMADURA	CONSULTORES: 	EL INGENIERO AUTOR DEL PROYECTO:  A. JAUREGUÍZAR FRANCÉS	EL INGENIERO DIRECTOR DEL PROYECTO:  A. MURIEL BARRIUOSO	EXAMINADO EL INGENIERO JEFE DE LA DEMARCACIÓN:  J.M. BLANCO SEGARRA	ESCALAS: 1:200  EN ORIGINAL UNE A1:	TÍTULO DEL PROYECTO: PROYECTO DE CONSTRUCCIÓN VARIANTE DE ZAFRA. CARRETERA N-432 DE BADAJOZ A GRANADA, PK 69,400 AL 78,300. PROVINCIA DE BADAJOZ.	CLAVE: 23-BA-4110	Nº PLANO: 6.3	DESIGNACIÓN: PERFILES TRANSVERSALES Enlace 2	FECHA: DICIEMBRE-2017
		HOJA 01 DE 32									

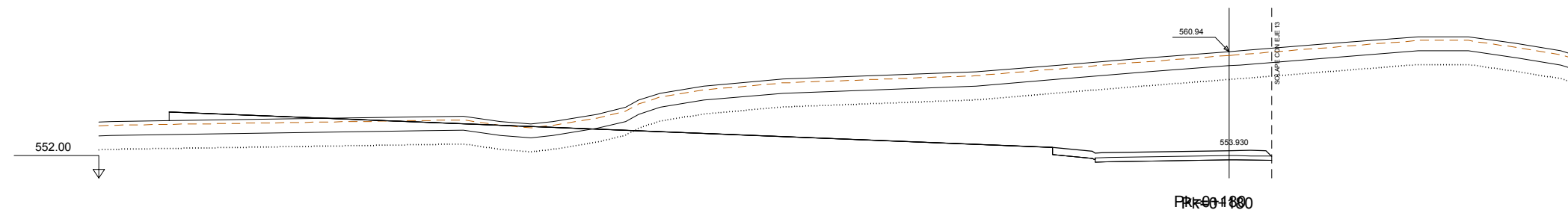
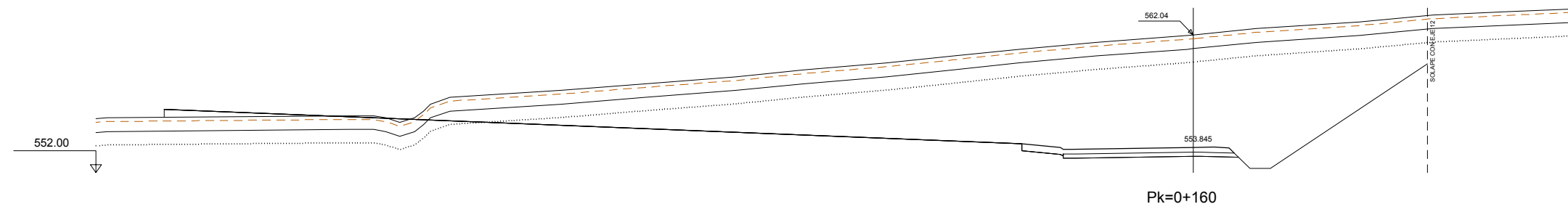
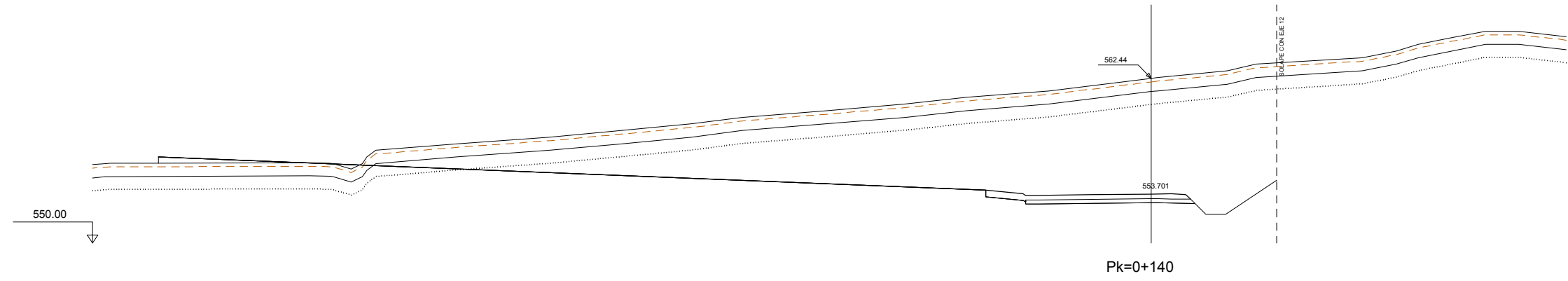
CÓDIGO: 5100140013.005 | ARCHIVO: 06_3_P_Termin Enlace 2 | FECHA: 22/09/2017 | DIBUJO: JRA | REV. 1: 24/07/2017 | VERIFICADO: | EL PROYECTISTA: | Dibujo: ETR589 - Proyección: UTM - Zona: UTM - 29N



Glorieta enlace 2

	SECRETARÍA DE ESTADO DE INFRAESTRUCTURAS, TRANSPORTES Y VIVIENDA SECRETARÍA GENERAL DE INFRAESTRUCTURAS DIRECCIÓN GENERAL DE CARRETERAS DEMARCACIÓN DE CARRETERAS DEL ESTADO EN EXTREMADURA	CONSULTORES: 	EL INGENIERO AUTOR DEL PROYECTO: 	EL INGENIERO DIRECTOR DEL PROYECTO: 	EXAMINADO EL INGENIERO JEFE DE LA DEMARCACIÓN: 	ESCALAS: 1:200 	TÍTULO DEL PROYECTO: PROYECTO DE CONSTRUCCIÓN VARIANTE DE ZAFRA. CARRETERA N-432 DE BADAJOZ A GRANADA, PK 69,400 AL 78,300. PROVINCIA DE BADAJOZ.	CLAVE: 23-BA-4110	Nº PLANO: 6.3	DESIGNACIÓN: PERFILES TRANSVERSALES Enlace 2	FECHA: DICIEMBRE-2017
			A. JAUREGUIZAR FRANCÉS	A. MURIEL BARRIUOSO	J.M. BLANCO SEGARRA	EN ORIGINAL UNE A1:	HOJA 02 DE 32				

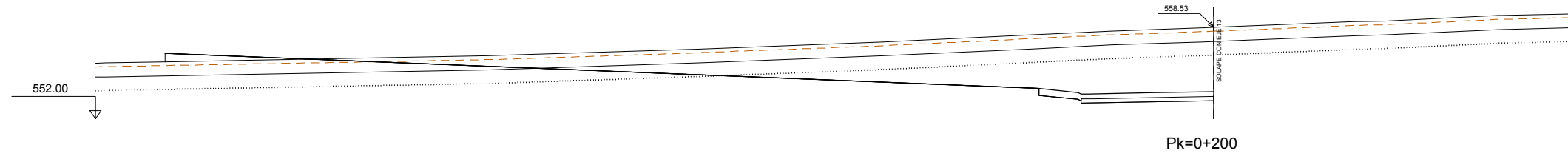
CÓDIGO: 5100140013.005 | ARCHIVO: 06.3_P_Termin Enlace 2 | FECHA: 22/09/2017 | DIBUJO: JRA | REV. 1: 24/07/2017 | VERIFICADO: | EL PROYECTISTA: | Deline: ETRS89 - Proyección: UTM - Zona UTM: 29N



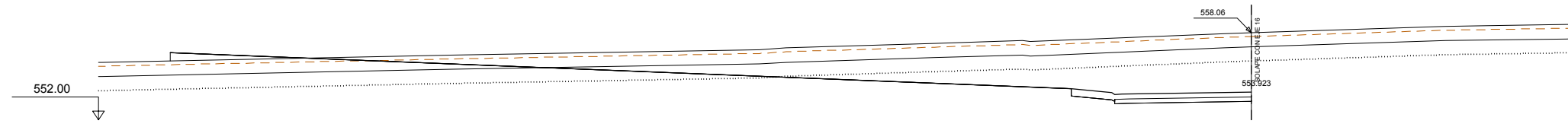
Glorieta enlace 2

	SECRETARÍA DE ESTADO DE INFRAESTRUCTURAS, TRANSPORTES Y VIVIENDA SECRETARÍA GENERAL DE INFRAESTRUCTURAS DIRECCIÓN GENERAL DE CARRETERAS DEMARCAÇÃO DE CARRETERAS DEL ESTADO EN EXTREMADURA	CONSULTORES: 	EL INGENIERO AUTOR DEL PROYECTO: A. JAUREGUÍZAR FRANCÉS	EL INGENIERO DIRECTOR DEL PROYECTO: A. MURIEL BARRIUSO	EXAMINADO EL INGENIERO JEFE DE LA DEMARCAÇÃO: J.M. BLANCO SEGARRA	ESCALAS: 1:200 EN ORIGINAL UNE A1:	TÍTULO DEL PROYECTO: PROYECTO DE CONSTRUCCIÓN VARIANTE DE ZAFRA. CARRETERA N-432 DE BADAJOZ A GRANADA, PK 69,400 AL 78,300. PROVINCIA DE BADAJOZ.	CLAVE: 23-BA-4110	Nº PLANO: 6.3	DESIGNACIÓN: PERFILES TRANSVERSALES Enlace 2	FECHA: DICIEMBRE-2017
			HOJA 03 DE 32								

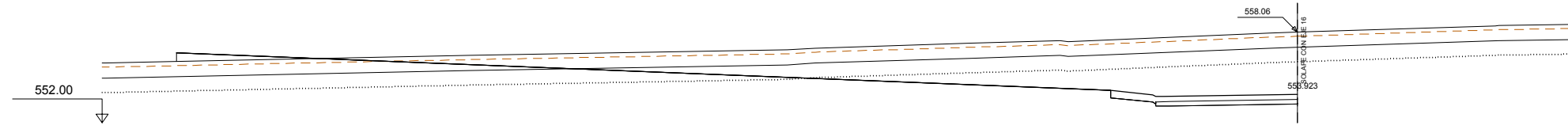
CÓDIGO: 5100140013.005 | ARCHIVO: 06_3_P_Termin Enlace 2 | FECHA: 22/09/2017 | DIBUJO: JRA | REV. 1: 24/07/2017 | VERIFICADO: | EL PROYECTISTA: | Dibujo: ETRS89 | Proyección: UTM | Zona UTM: 29N



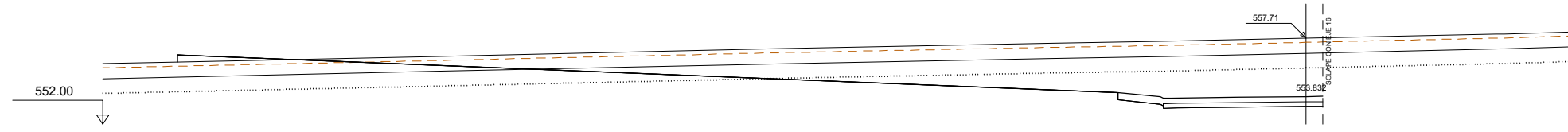
Pk=0+200



Pk=0+220



Pk=0+220

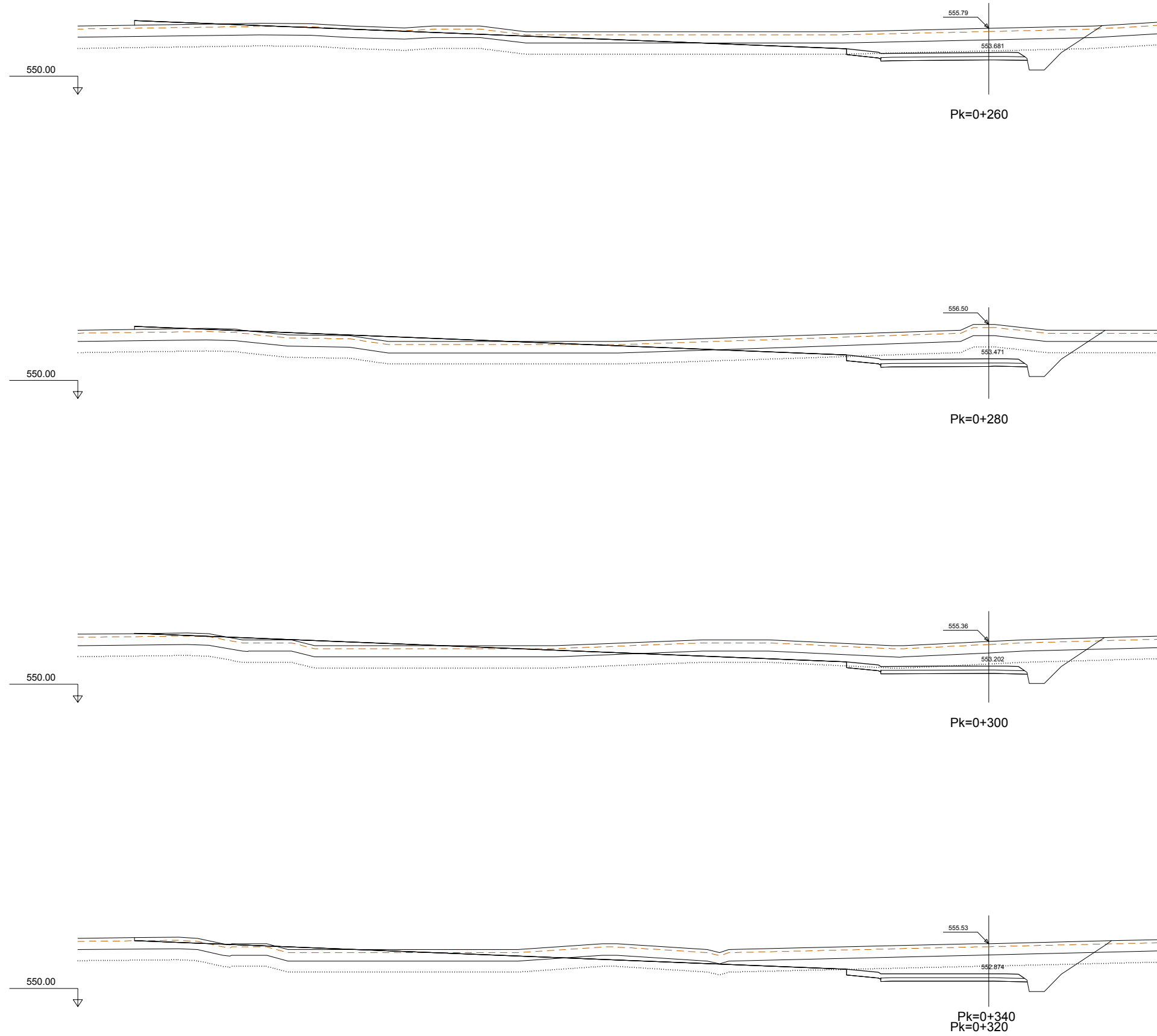


Pk=0+240

Glorieta enlace 2



	SECRETARÍA DE ESTADO DE INFRAESTRUCTURAS, TRANSPORTES Y VIVIENDA SECRETARÍA GENERAL DE INFRAESTRUCTURAS DIRECCIÓN GENERAL DE CARRETERAS DEMARCACIÓN DE CARRETERAS DEL ESTADO EN EXTREMADURA	CONSULTORES: 	EL INGENIERO AUTOR DEL PROYECTO: 	EL INGENIERO DIRECTOR DEL PROYECTO: 	EXAMINADO EL INGENIERO JEFE DE LA DEMARCACIÓN: 	ESCALAS: 1:200 	TÍTULO DEL PROYECTO: PROYECTO DE CONSTRUCCIÓN VARIANTE DE ZAFRA. CARRETERA N-432 DE BADAJOZ A GRANADA, PK 69,400 AL 78,300. PROVINCIA DE BADAJOZ.	CLAVE: 23-BA-4110	Nº PLANO: 6.3	DESIGNACIÓN: PERFILES TRANSVERSALES Enlace 2	FECHA: DICIEMBRE-2017
			A. JAUREGUÍZAR FRANCÉS	A. MURIEL BARRIUOSO	J.M. BLANCO SEGARRA	EN ORIGINAL UNE A1:	HOJA 04 DE 32				

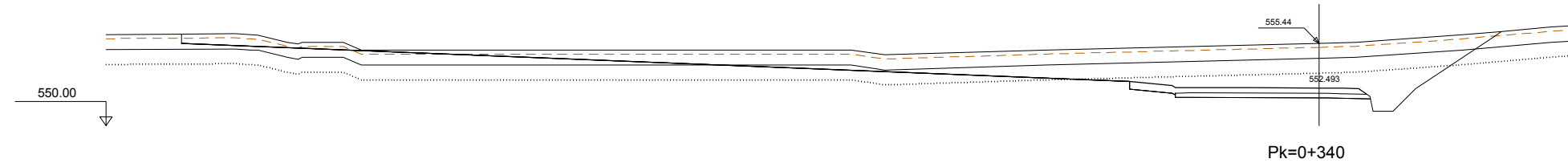
CÓDIGO: 5100140013.005 | ARCHIVO: 06_3_P_Termin Enlace 2 | FECHA: 22/02/2017 | DIBUJO: JRA | REV. 1: 24/07/2017 | VERIFICADO: | EL PROYECTISTA: | Dato: ETRS89 | Proyección: UTM | Zona UTM: 29N



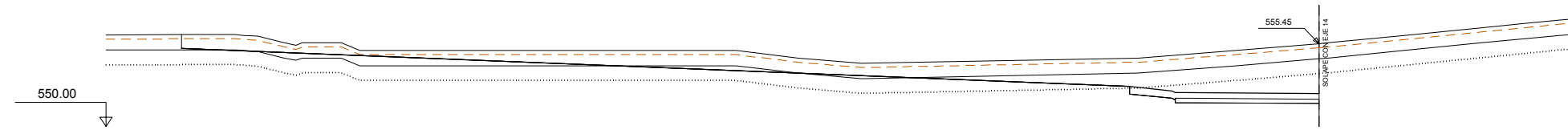
Glorieta enlace 2

	SECRETARÍA DE ESTADO DE INFRAESTRUCTURAS, TRANSPORTES Y VIVIENDA SECRETARÍA GENERAL DE INFRAESTRUCTURAS DIRECCIÓN GENERAL DE CARRETERAS DEMARCACIÓN DE CARRETERAS DEL ESTADO EN EXTREMADURA	CONSULTORES: 	EL INGENIERO AUTOR DEL PROYECTO: 	EL INGENIERO DIRECTOR DEL PROYECTO: 	EXAMINADO EL INGENIERO JEFE DE LA DEMARCACIÓN: 	ESCALAS: 1:200 	TÍTULO DEL PROYECTO: PROYECTO DE CONSTRUCCIÓN VARIANTE DE ZAFRA. CARRETERA N-432 DE BADAJOZ A GRANADA, PK 69,400 AL 78,300. PROVINCIA DE BADAJOZ.	CLAVE: 23-BA-4110	Nº PLANO: 6.3	DESIGNACIÓN: PERFILES TRANSVERSALES Enlace 2	FECHA: DICIEMBRE-2017
	EN ORIGINAL UNE A1:										

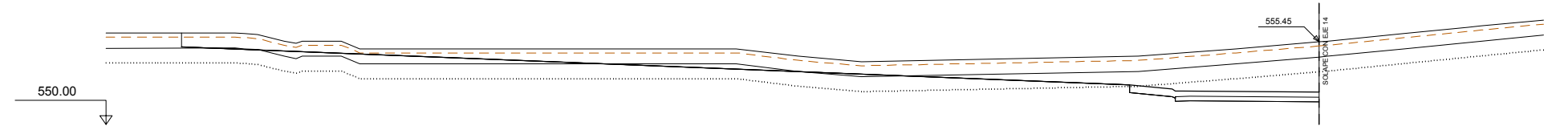
CÓDIGO: 5100140013.005 | ARCHIVO: 06_3_P_Termin Enlace 2 | FECHA: 22/09/2017 | DIBUJO: JRA | REV. 1: 24/07/2017 | VERIFICADO:  | EL PROYECTISTA:  | Dibujo: ETRS89 - Proyección: UTM - Zona UTM: 29N



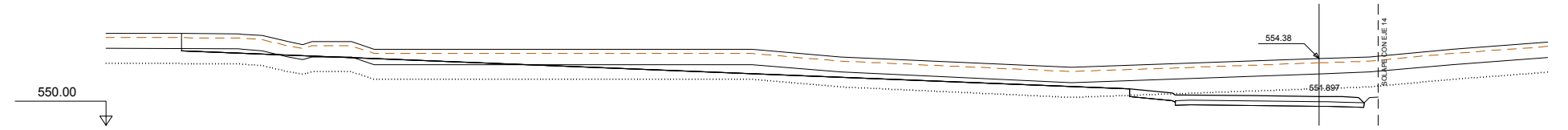
Pk=0+340



Pk=0+360






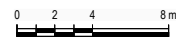


Pk=0+360

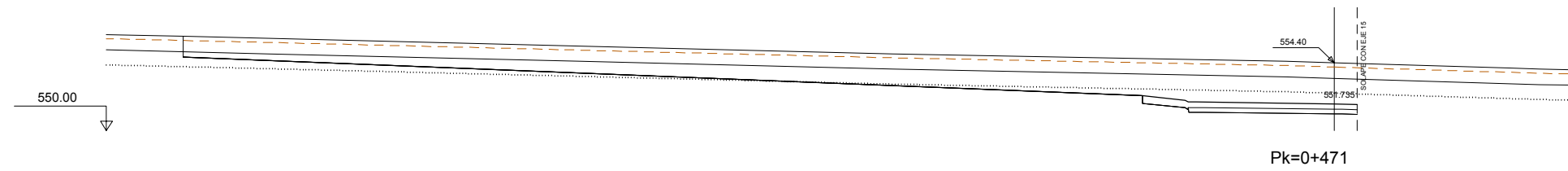
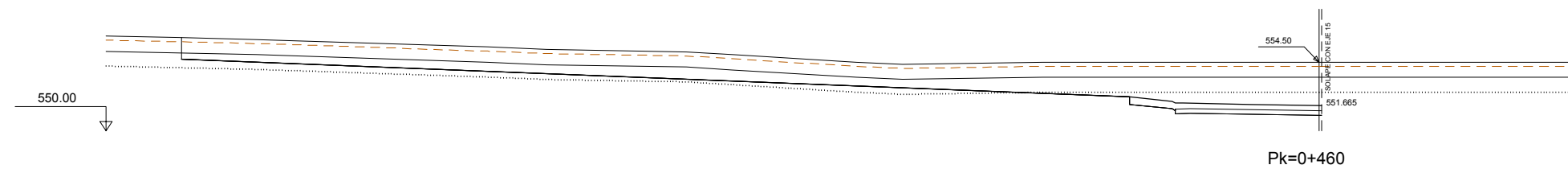
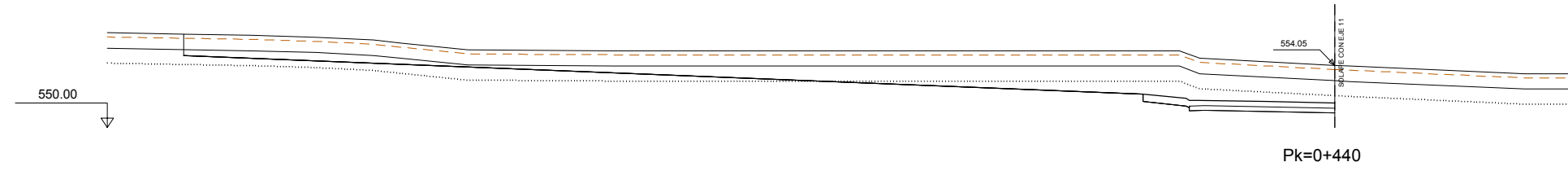
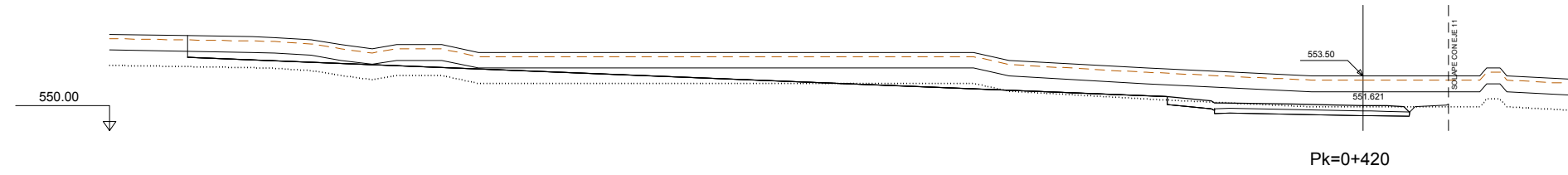
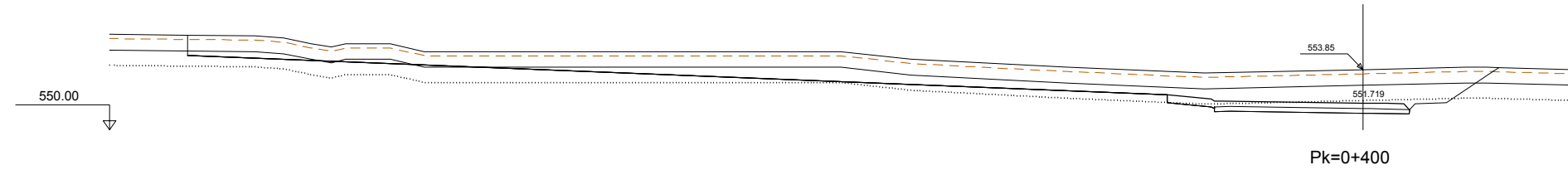


Pk=0+380

Glorieta enlace 2

 GOBIERNO DE ESPAÑA MINISTERIO DE FOMENTO	SECRETARÍA DE ESTADO DE INFRAESTRUCTURAS, TRANSPORTES Y VIVIENDA SECRETARÍA GENERAL DE INFRAESTRUCTURAS DIRECCIÓN GENERAL DE CARRETERAS DEMARCACIÓN DE CARRETERAS DEL ESTADO EN EXTREMADURA	CONSULTORES:  PAYMACOTAS EXTREMADURA	EL INGENIERO AUTOR DEL PROYECTO:  A. JAUREGUÍZAR FRANCÉS	EL INGENIERO DIRECTOR DEL PROYECTO:  A. MURIEL BARRIUOSO	EXAMINADO EL INGENIERO JEFE DE LA DEMARCACIÓN:  J.M. BLANCO SEGARRA	ESCALAS: 1:200  EN ORIGINAL UNE A1:	TÍTULO DEL PROYECTO: PROYECTO DE CONSTRUCCIÓN VARIANTE DE ZAFRA. CARRETERA N-432 DE BADAJOZ A GRANADA, PK 69,400 AL 78,300. PROVINCIA DE BADAJOZ.	CLAVE: 23-BA-4110	Nº PLANO: 6.3	DESIGNACIÓN: PERFILES TRANSVERSALES Enlace 2	FECHA: DICIEMBRE-2017
			HOJA 06 DE 32								

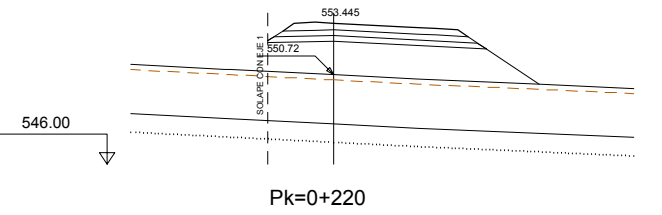
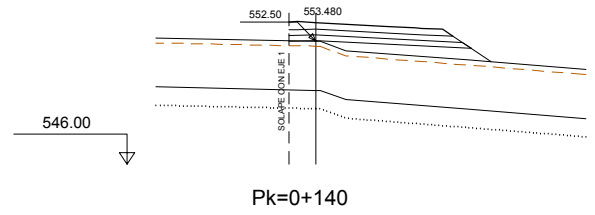
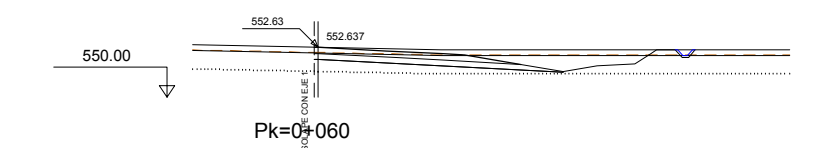
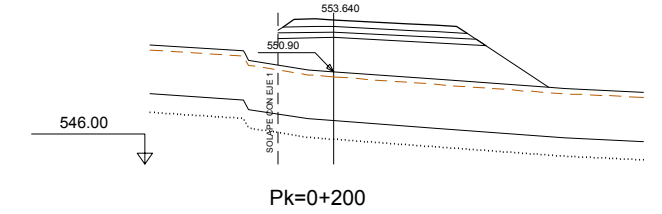
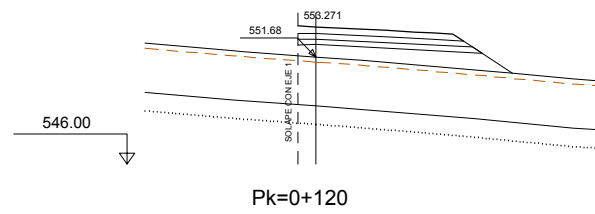
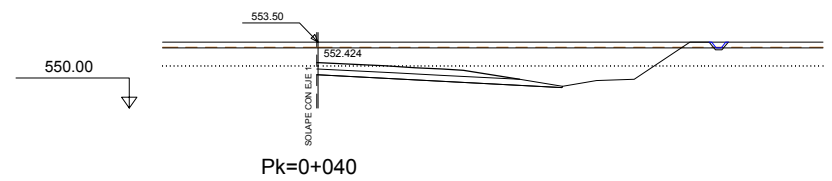
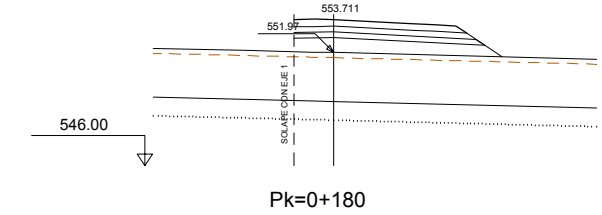
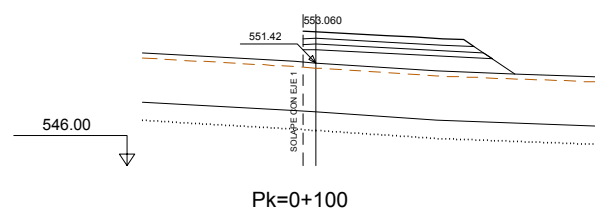
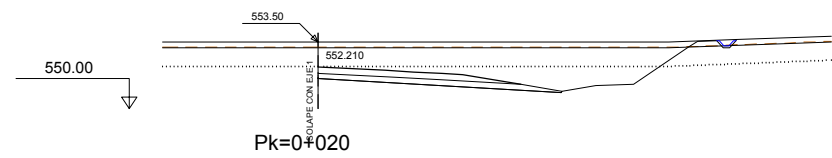
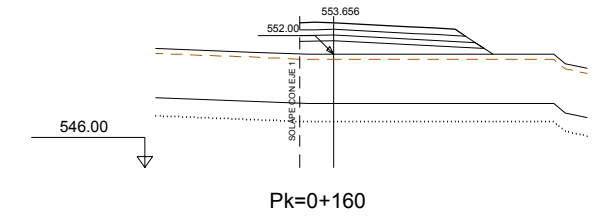
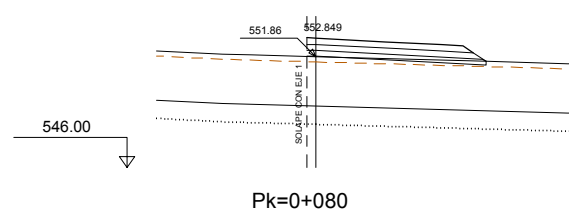
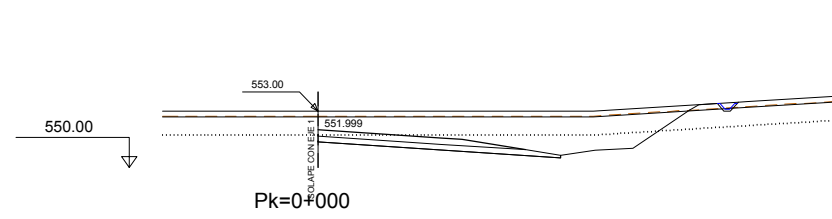
CÓDIGO: 5100140013.005 | ARCHIVO: 06.3_P_Termin Enlace 2 | FECHA: 22/02/2017 | DIBUJO: JRA | REV. 1 | 24/07/2017 | VERIFICADO: | EL PROYECTISTA: | Dibujo: ETRS89 Proyección: UTM Zona: UTM: 29N



Glorieta enlace 2

	SECRETARÍA DE ESTADO DE INFRAESTRUCTURAS, TRANSPORTES Y VIVIENDA SECRETARÍA GENERAL DE INFRAESTRUCTURAS DIRECCIÓN GENERAL DE CARRETERAS DEMARCACIÓN DE CARRETERAS DEL ESTADO EN EXTREMADURA	CONSULTORES: 	EL INGENIERO AUTOR DEL PROYECTO: 	EL INGENIERO DIRECTOR DEL PROYECTO: 	EXAMINADO EL INGENIERO JEFE DE LA DEMARCACIÓN: 	ESCALAS: 1:200 	TÍTULO DEL PROYECTO: PROYECTO DE CONSTRUCCIÓN VARIANTE DE ZAFRA. CARRETERA N-432 DE BADAJOZ A GRANADA, PK 69,400 AL 78,300. PROVINCIA DE BADAJOZ.	CLAVE: 23-BA-4110	Nº PLANO: 6.3	DESIGNACIÓN: PERFILES TRANSVERSALES Enlace 2	FECHA: DICIEMBRE-2017
	EN ORIGINAL UNE A1:										

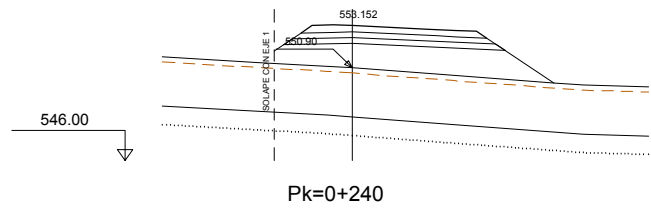
CÓDIGO: 5100140013.005 | ARCHIVO: 06_3_P_Termin Enlace 2 | FECHA: 22/02/2017 | DIBUJO: JRA | REV. 1: 24/07/2017 | VERIFICADO: | EL PROYECTISTA: A. J. | Dibujo: ETRS89 | Proyección: UTM | Zona: UTM: 29N



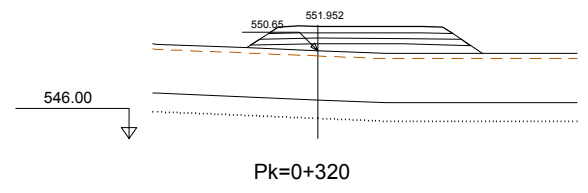
Ramal de salida sur enlace 2

	SECRETARÍA DE ESTADO DE INFRAESTRUCTURAS, TRANSPORTES Y VIVIENDA SECRETARÍA GENERAL DE INFRAESTRUCTURAS DIRECCIÓN GENERAL DE CARRETERAS DEMARCACIÓN DE CARRETERAS DEL ESTADO EN EXTREMADURA	CONSULTORES: 	EL INGENIERO AUTOR DEL PROYECTO: 	EL INGENIERO DIRECTOR DEL PROYECTO: 	EXAMINADO EL INGENIERO JEFE DE LA DEMARCACIÓN: 	ESCALAS: 1:200 	TÍTULO DEL PROYECTO: PROYECTO DE CONSTRUCCIÓN VARIANTE DE ZAFRA. CARRETERA N-432 DE BADAJOZ A GRANADA, PK 69,400 AL 78,300. PROVINCIA DE BADAJOZ.	CLAVE: 23-BA-4110	Nº PLANO: 6.3	DESIGNACIÓN: PERFILES TRANSVERSALES Enlace 2	FECHA: DICIEMBRE-2017
	HOJA 08 DE 32										

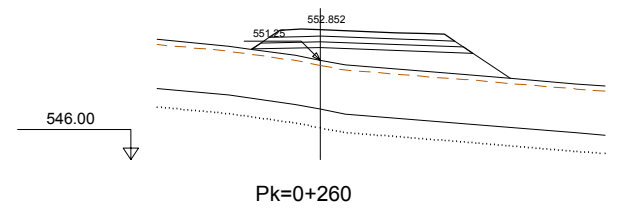
CÓDIGO: 5100140013.005 | ARCHIVO: 06_3_P_Termin Enlace 2 | FECHA: 22/09/2017 | DIBUJO: JRA | REV. 1: 24/07/2017 | VERIFICADO: | EL PROYECTISTA: | Dato: ETRS89 | Proyección: UTM | Zona: UTM: 29N



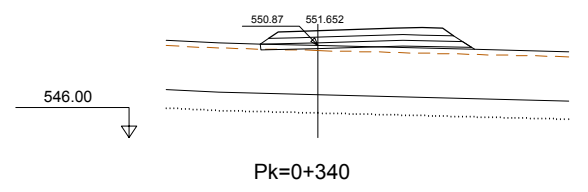
Pk=0+240



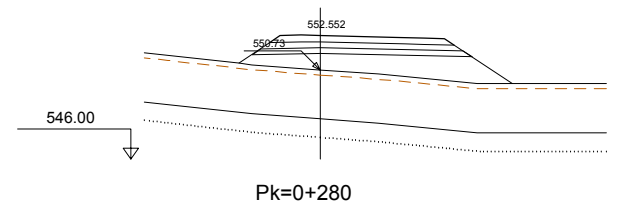
Pk=0+320



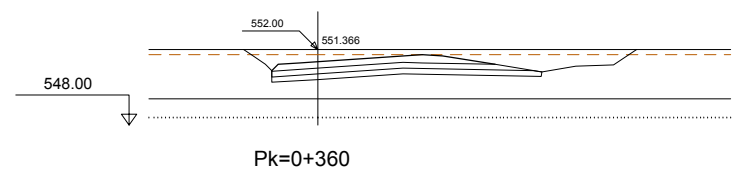
Pk=0+260



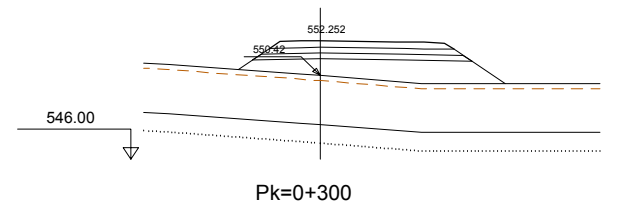
Pk=0+340



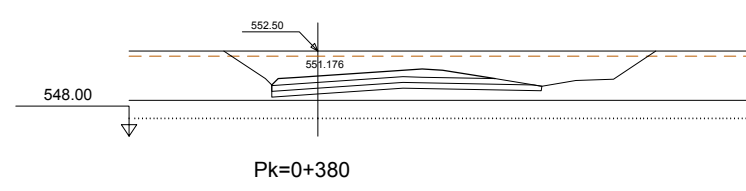
Pk=0+280



Pk=0+360



Pk=0+300

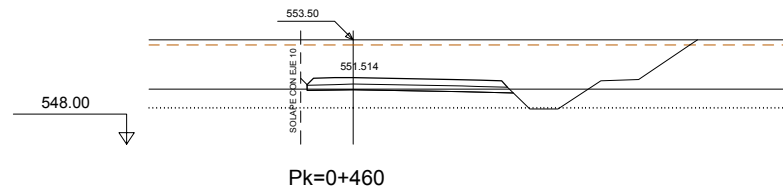
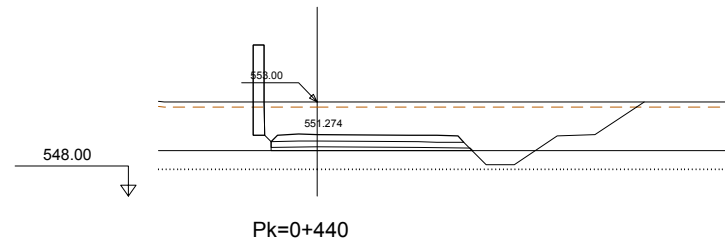
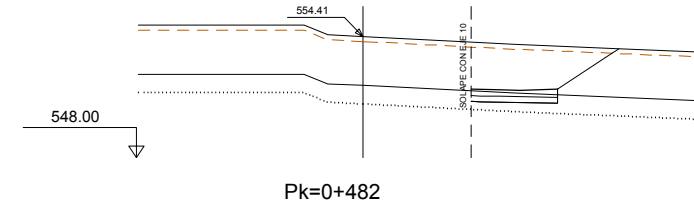
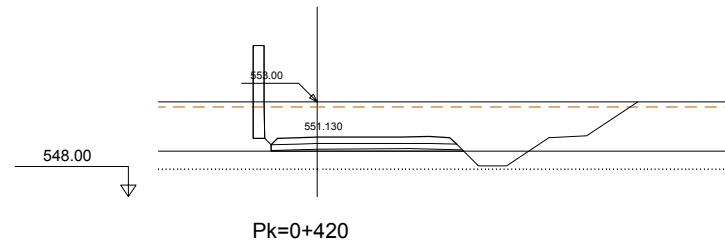
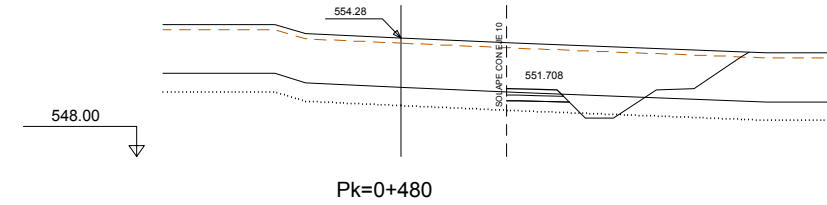
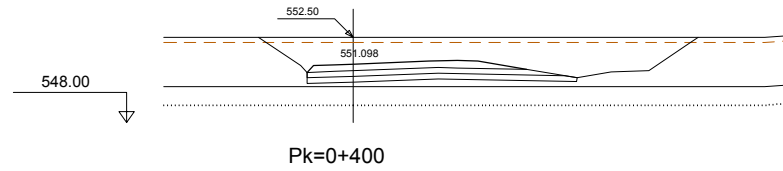


Pk=0+380

Ramal de salida sur enlace 2

	SECRETARÍA DE ESTADO DE INFRAESTRUCTURAS, TRANSPORTES Y VIVIENDA SECRETARÍA GENERAL DE INFRAESTRUCTURAS DIRECCIÓN GENERAL DE CARRETERAS DEMARCACIÓN DE CARRETERAS DEL ESTADO EN EXTREMADURA	CONSULTORES: 	EL INGENIERO AUTOR DEL PROYECTO: 	EL INGENIERO DIRECTOR DEL PROYECTO: 	EXAMINADO EL INGENIERO JEFE DE LA DEMARCACIÓN: 	ESCALAS: 1:200 	TÍTULO DEL PROYECTO: PROYECTO DE CONSTRUCCIÓN VARIANTE DE ZAFRA. CARRETERA N-432 DE BADAJOZ A GRANADA, PK 69,400 AL 78,300. PROVINCIA DE BADAJOZ.	CLAVE: 23-BA-4110	Nº PLANO: 6.3	DESIGNACIÓN: PERFILES TRANSVERSALES Enlace 2	FECHA: DICIEMBRE-2017
	EN ORIGINAL UNE A1:										

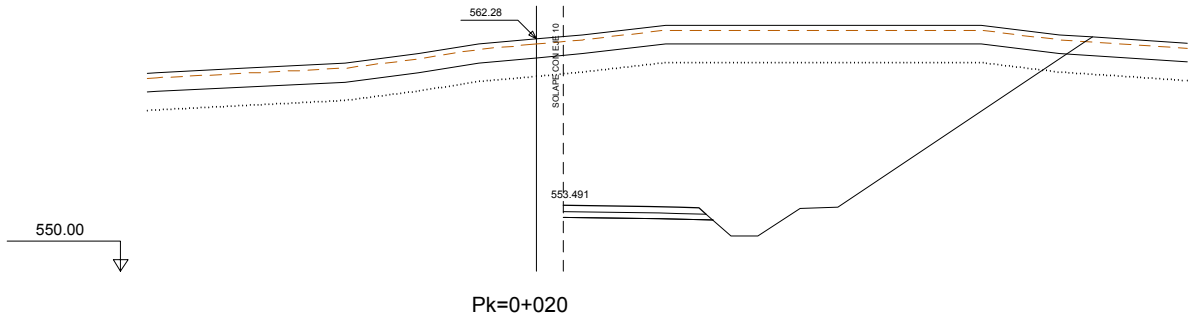
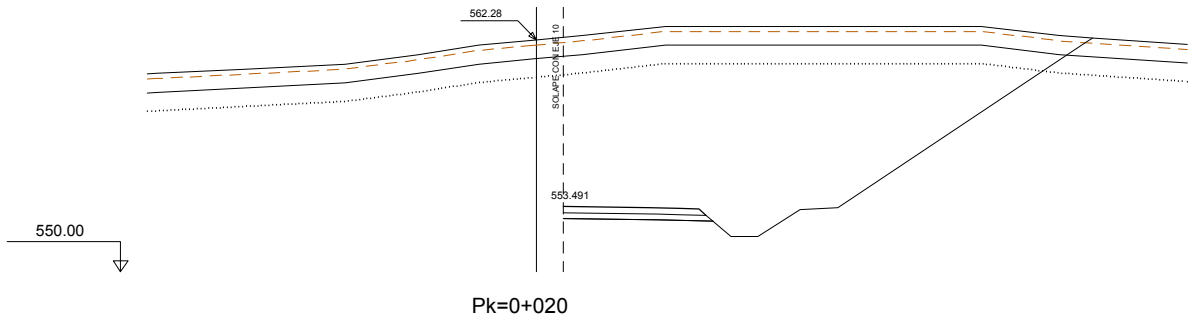
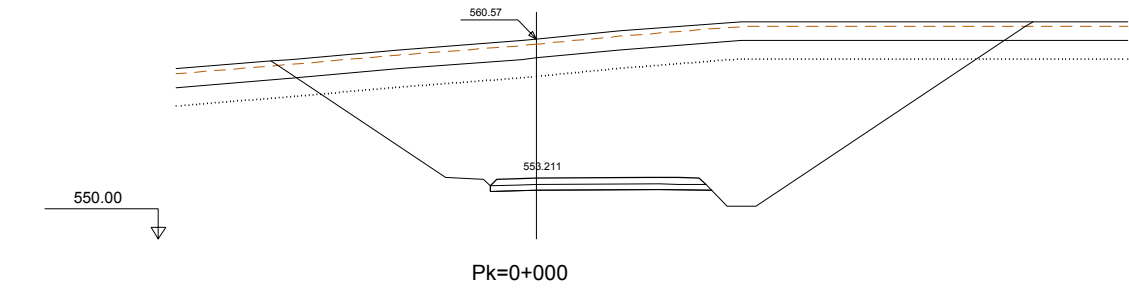
CÓDIGO: 5100140013.005 | ARCHIVO: 06.3_P_Termin Enlace 2 | FECHA: 22/09/2017 | DIBUJO: JRA | REV. 1: 24/07/2017 | VERIFICADO: | EL PROYECTISTA: A. Jaureguizar



Ramal de salida sur enlace 2

	SECRETARÍA DE ESTADO DE INFRAESTRUCTURAS, TRANSPORTES Y VIVIENDA SECRETARÍA GENERAL DE INFRAESTRUCTURAS DIRECCIÓN GENERAL DE CARRETERAS DEMARCACIÓN DE CARRETERAS DEL ESTADO EN EXTREMADURA	CONSULTORES: 	EL INGENIERO AUTOR DEL PROYECTO: A. JAUREGUÍZAR FRANCÉS	EL INGENIERO DIRECTOR DEL PROYECTO: A. MURIEL BARRIUOSO	EXAMINADO EL INGENIERO JEFE DE LA DEMARCACIÓN: J.M. BLANCO SEGARRA	ESCALAS: 1:200 EN ORIGINAL UNE A1:	TÍTULO DEL PROYECTO: PROYECTO DE CONSTRUCCIÓN VARIANTE DE ZAFRA. CARRETERA N-432 DE BADAJOZ A GRANADA, PK 69,400 AL 78,300. PROVINCIA DE BADAJOZ.	CLAVE: 23-BA-4110	Nº PLANO: 6.3	DESIGNACIÓN: PERFILES TRANSVERSALES Enlace 2	FECHA: DICIEMBRE-2017
	HOJA 10 DE 32										

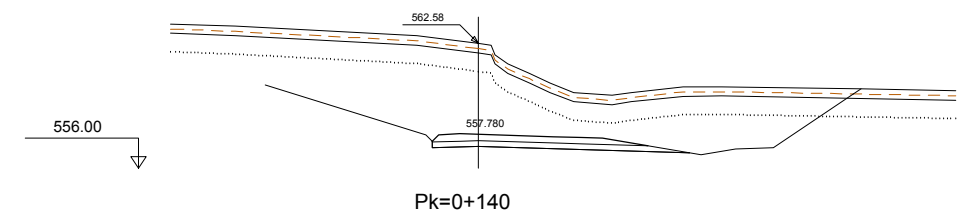
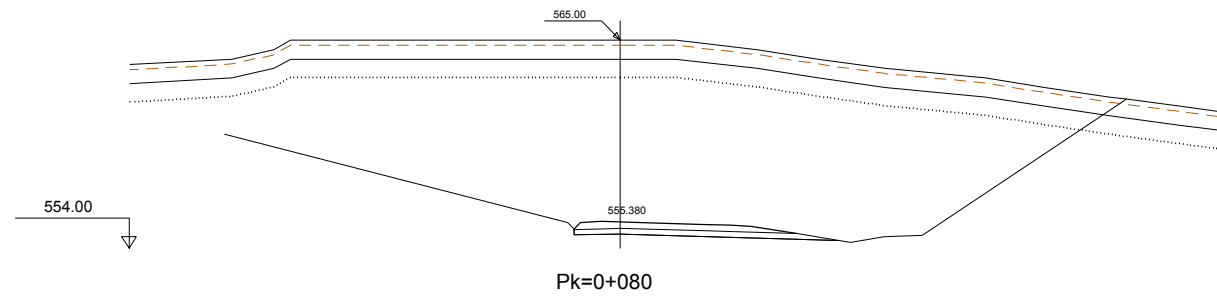
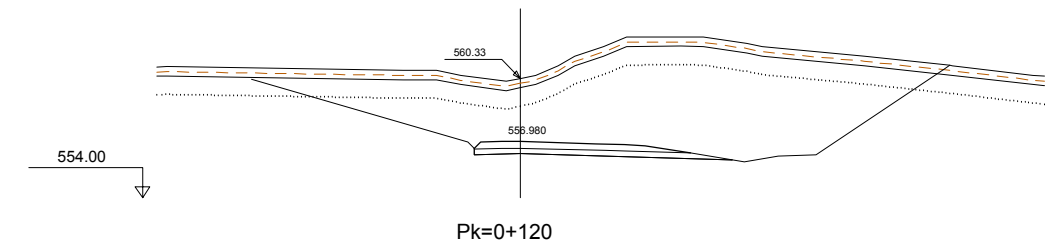
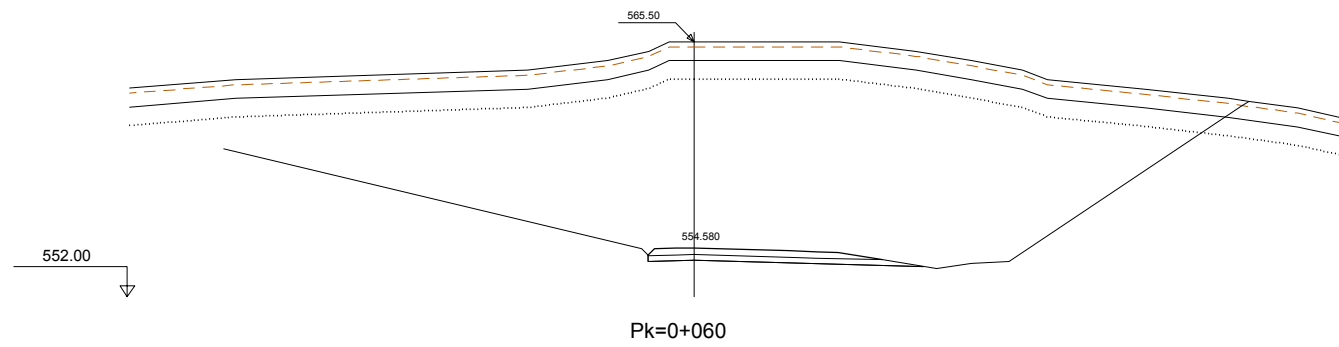
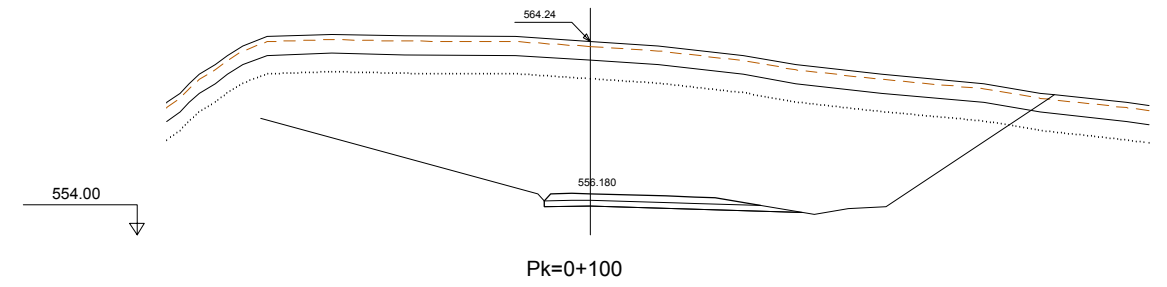
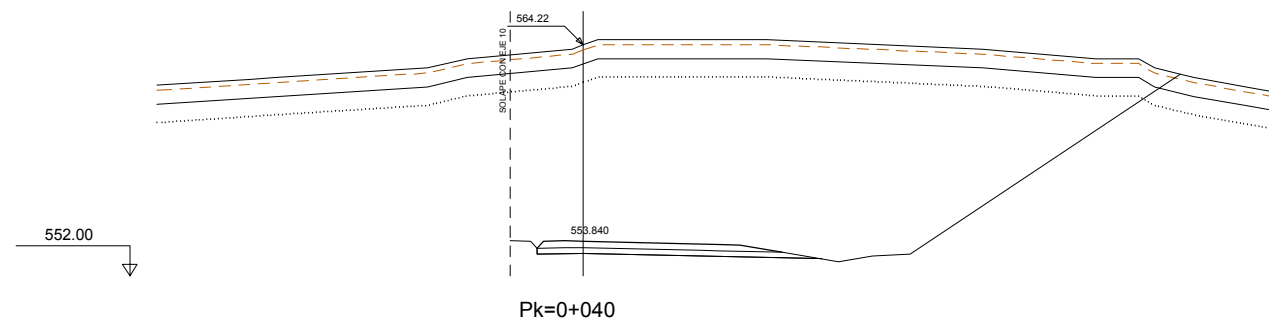
CÓDIGO: 5100140013.005 | ARCHIVO: 06.3_P_Termin Enlace 2 | FECHA: 22/09/2017 | DIBUJO: JRA | REV. 1: 24/07/2017 | VERIFICADO: | EL PROYECTISTA: | Dato: ETRS89 Proyección: UTM Zona: UTM 29N



Ramal de entrada sur enlace 2

	SECRETARÍA DE ESTADO DE INFRAESTRUCTURAS, TRANSPORTES Y VIVIENDA SECRETARÍA GENERAL DE INFRAESTRUCTURAS DIRECCIÓN GENERAL DE CARRETERAS	CONSULTORES: 	EL INGENIERO AUTOR DEL PROYECTO: 	EL INGENIERO DIRECTOR DEL PROYECTO: 	EXAMINADO EL INGENIERO JEFE DE LA DEMARCACIÓN: 	ESCALAS: 1:200 	TÍTULO DEL PROYECTO: PROYECTO DE CONSTRUCCIÓN VARIANTE DE ZAFRA. CARRETERA N-432 DE BADAJOZ A GRANADA, PK 69,400 AL 78,300. PROVINCIA DE BADAJOZ.	CLAVE: 23-BA-4110	Nº PLANO: 6.3	DESIGNACIÓN: PERFILES TRANSVERSALES Enlace 2	FECHA: DICIEMBRE-2017
	DEMARCACIÓN DE CARRETERAS DEL ESTADO EN EXTREMADURA	PAYMACOTAS EXTREMADURA	A. JAUREGUIZAR FRANCÉS	A. MURIEL BARRIUOSO	J.M. BLANCO SEGARRA	EN ORIGINAL UNE A1:					HOJA 11 DE 32

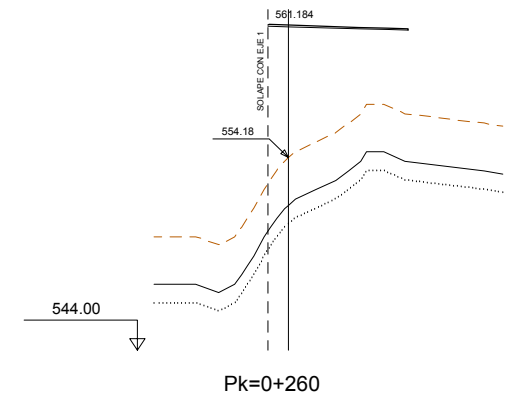
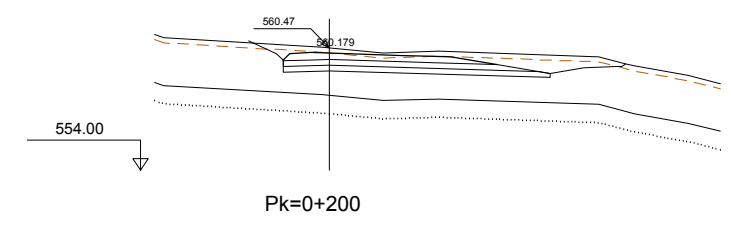
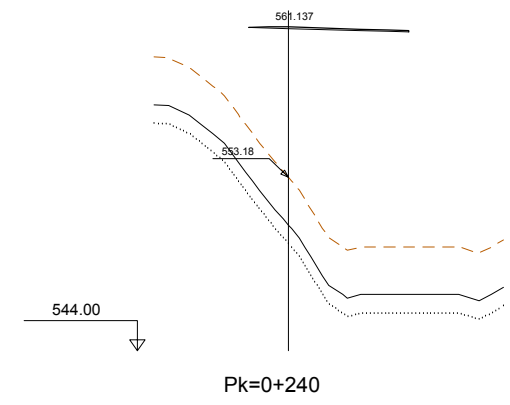
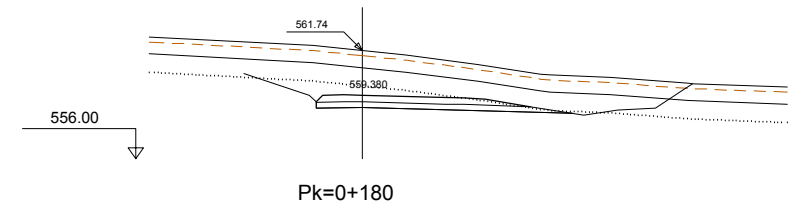
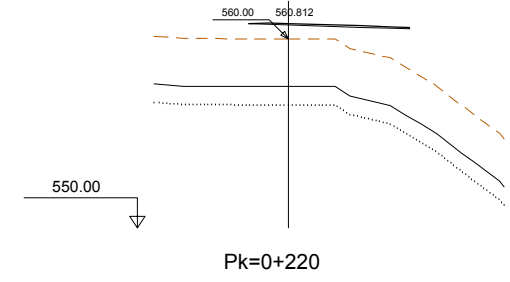
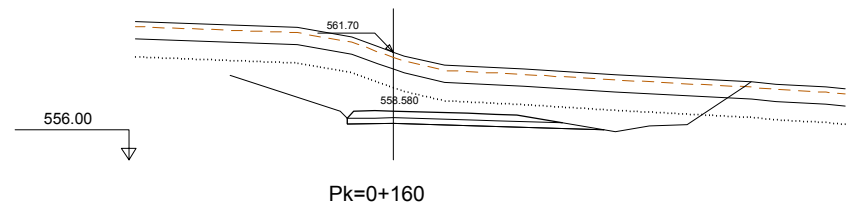
CÓDIGO: 5100140013.005 | ARCHIVO: 06_3_P_Termin Enlace 2 | FECHA: 22/02/2017 | DIBUJO: JRA | REV. 1 | 24/07/2017 | VERIFICADO: | EL PROYECTISTA: | Dibujo: ETRS89 | Proyección: UTM | Zona UTM: 29N



Ramal de entrada sur enlace 2

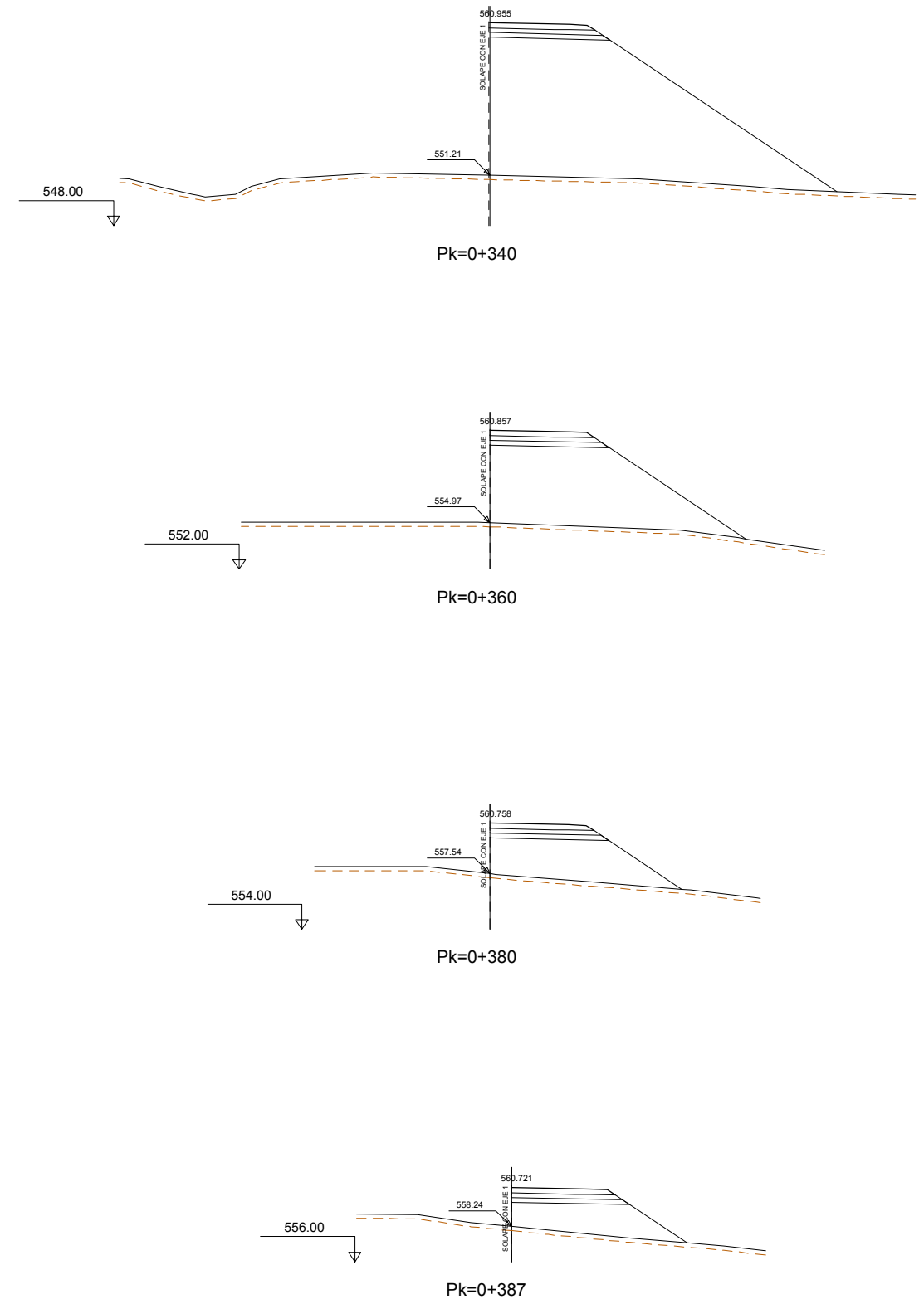

	SECRETARÍA DE ESTADO DE INFRAESTRUCTURAS, TRANSPORTES Y VIVIENDA SECRETARÍA GENERAL DE INFRAESTRUCTURAS DIRECCIÓN GENERAL DE CARRETERAS DEMARCACIÓN DE CARRETERAS DEL ESTADO EN EXTREMADURA	CONSULTORES: 	EL INGENIERO AUTOR DEL PROYECTO: 	EL INGENIERO DIRECTOR DEL PROYECTO: 	EXAMINADO EL INGENIERO JEFE DE LA DEMARCACIÓN: 	ESCALAS: 1:200 	TÍTULO DEL PROYECTO: PROYECTO DE CONSTRUCCIÓN VARIANTE DE ZAFRA. CARRETERA N-432 DE BADAJOZ A GRANADA, PK 69,400 AL 78,300. PROVINCIA DE BADAJOZ.	CLAVE: 23-BA-4110	Nº PLANO: 6.3	DESIGNACIÓN: PERFILES TRANSVERSALES Enlace 2	FECHA: DICIEMBRE-2017
			A. JAUREGUIZAR FRANCÉS	A. MURIEL BARRIUOSO	J.M. BLANCO SEGARRA	EN ORIGINAL UNE A1:	HOJA 12 DE 32				

CÓDIGO: 5100140013.005 | ARCHIVO: 06.3_P_Termin Enlace 2 | FECHA: 22/02/2017 | DIBUJO: JRA | REV. 1 24/07/2017 | VERIFICADO: | EL PROYECTISTA:



Ramal de entrada sur enlace 2

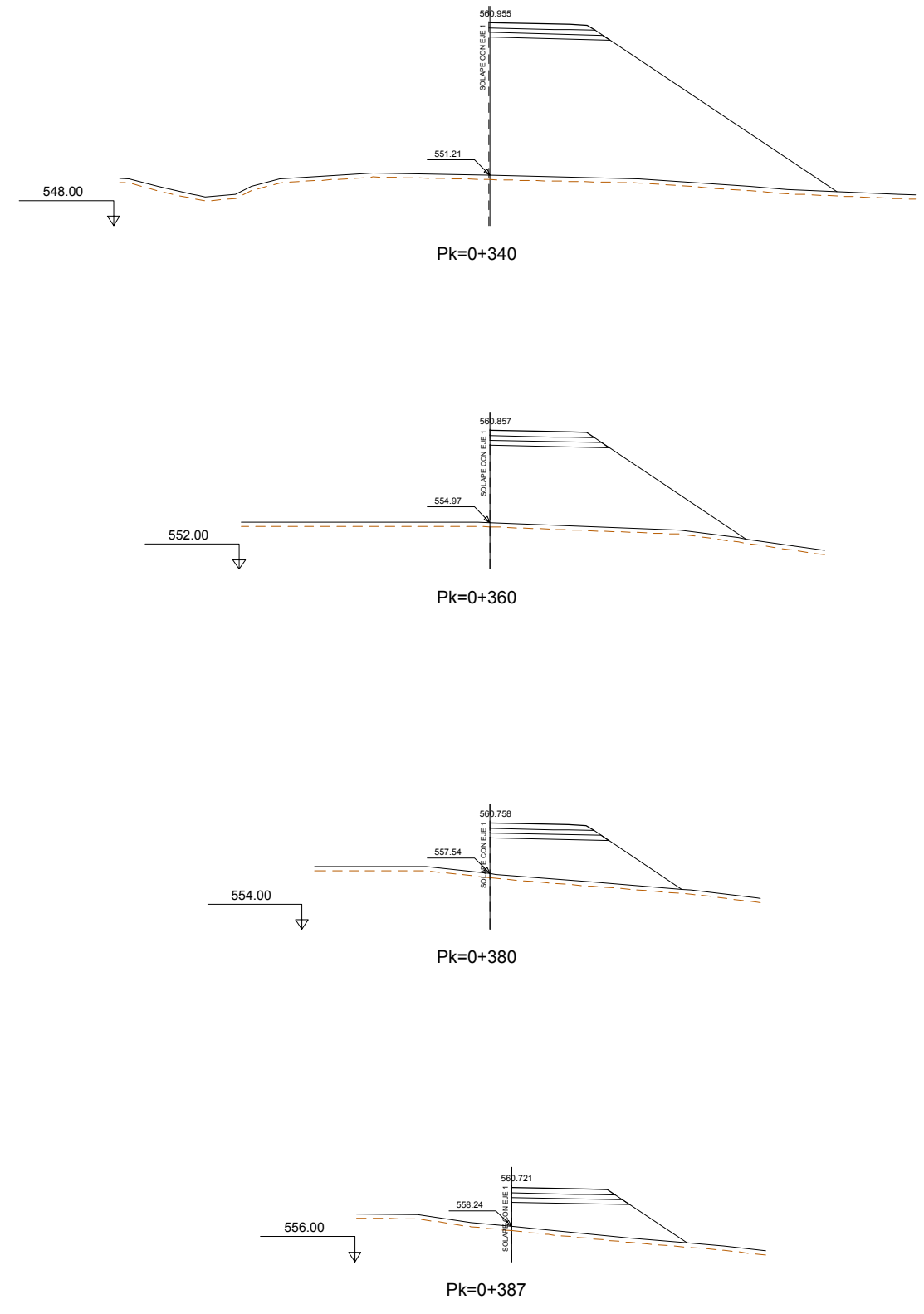

CÓDIGO: 5100140013.005 | ARCHIVO: 06.3_P_Termin Enlace 2 | FECHA: 22/09/2017 | DIBUJO: JRA | REV. 1 | 24/07/2017 | VERIFICADO: | EL PROYECTISTA: | Dibujo: ETRS89 | Proyección: UTM | Zona UTM: 29N



Ramal de entrada sur enlace 2

	SECRETARÍA DE ESTADO DE INFRAESTRUCTURAS, TRANSPORTES Y VIVIENDA SECRETARÍA GENERAL DE INFRAESTRUCTURAS DIRECCIÓN GENERAL DE CARRETERAS DEMARCACIÓN DE CARRETERAS DEL ESTADO EN EXTREMADURA	CONSULTORES: 	EL INGENIERO AUTOR DEL PROYECTO: 	EL INGENIERO DIRECTOR DEL PROYECTO: 	EXAMINADO EL INGENIERO JEFE DE LA DEMARCACIÓN: 	ESCALAS: 1:200 	TÍTULO DEL PROYECTO: PROYECTO DE CONSTRUCCIÓN VARIANTE DE ZAFRA. CARRETERA N-432 DE BADAJOZ A GRANADA, PK 69,400 AL 78,300. PROVINCIA DE BADAJOZ.	CLAVE: 23-BA-4110	Nº PLANO: 6.3	DESIGNACIÓN: PERFILES TRANSVERSALES Enlace 2	FECHA: DICIEMBRE-2017
	EN ORIGINAL UNE A1:										

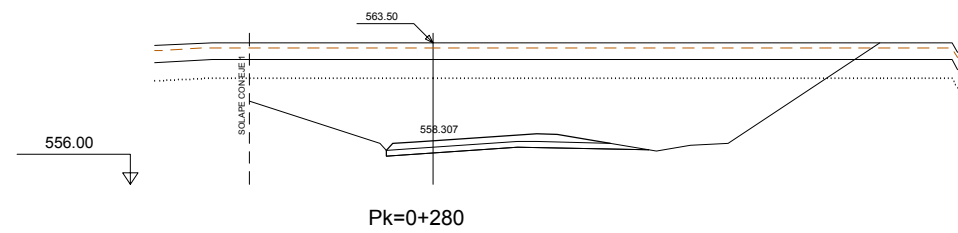
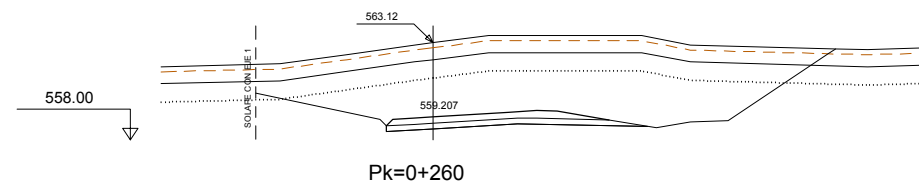
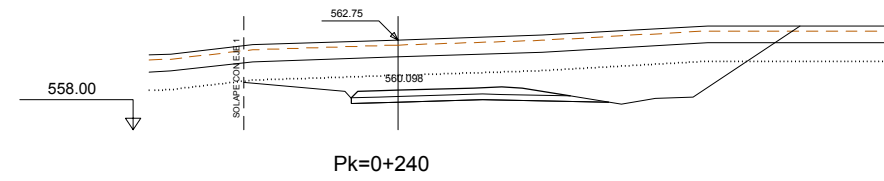
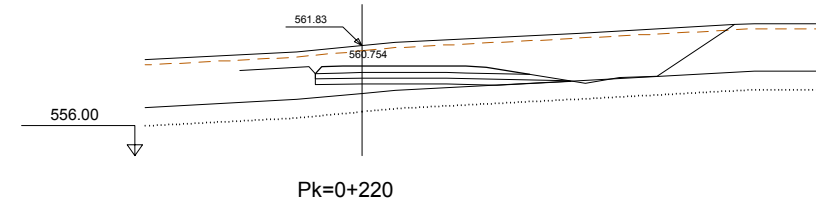
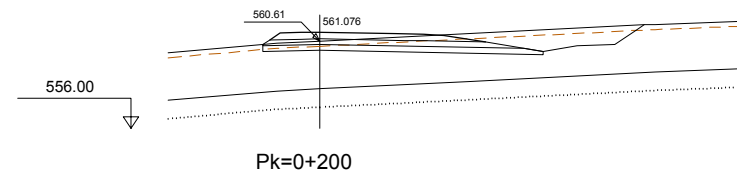
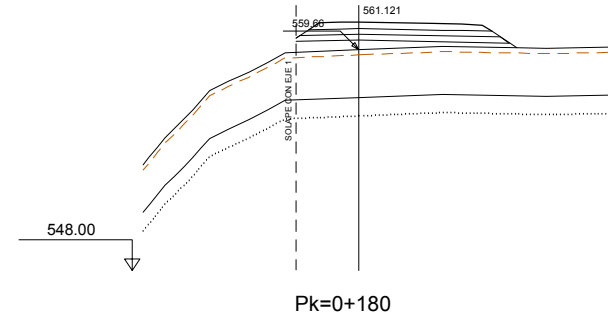
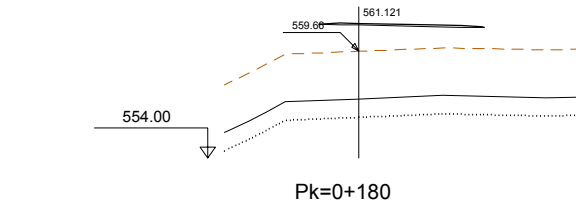
CÓDIGO: 5100140013.005 | ARCHIVO: 06.3_P_Termin Enlace 2 | FECHA: 22/09/2017 | DIBUJO: JRA | REV. 1 | 24/07/2017 | VERIFICADO: | EL PROYECTISTA: | Dibujo: ETRS89 | Proyección: UTM | Zona UTM: 29N



Ramal de entrada sur enlace 2

	SECRETARÍA DE ESTADO DE INFRAESTRUCTURAS, TRANSPORTES Y VIVIENDA SECRETARÍA GENERAL DE INFRAESTRUCTURAS DIRECCIÓN GENERAL DE CARRETERAS DEMARCACIÓN DE CARRETERAS DEL ESTADO EN EXTREMADURA	CONSULTORES: 	EL INGENIERO AUTOR DEL PROYECTO: 	EL INGENIERO DIRECTOR DEL PROYECTO: 	EXAMINADO EL INGENIERO JEFE DE LA DEMARCACIÓN: 	ESCALAS: 1:200 	TÍTULO DEL PROYECTO: PROYECTO DE CONSTRUCCIÓN VARIANTE DE ZAFRA. CARRETERA N-432 DE BADAJOZ A GRANADA, PK 69,400 AL 78,300. PROVINCIA DE BADAJOZ.	CLAVE: 23-BA-4110	Nº PLANO: 6.3	DESIGNACIÓN: PERFILES TRANSVERSALES Enlace 2	FECHA: DICIEMBRE-2017
	EN ORIGINAL UNE A1:										

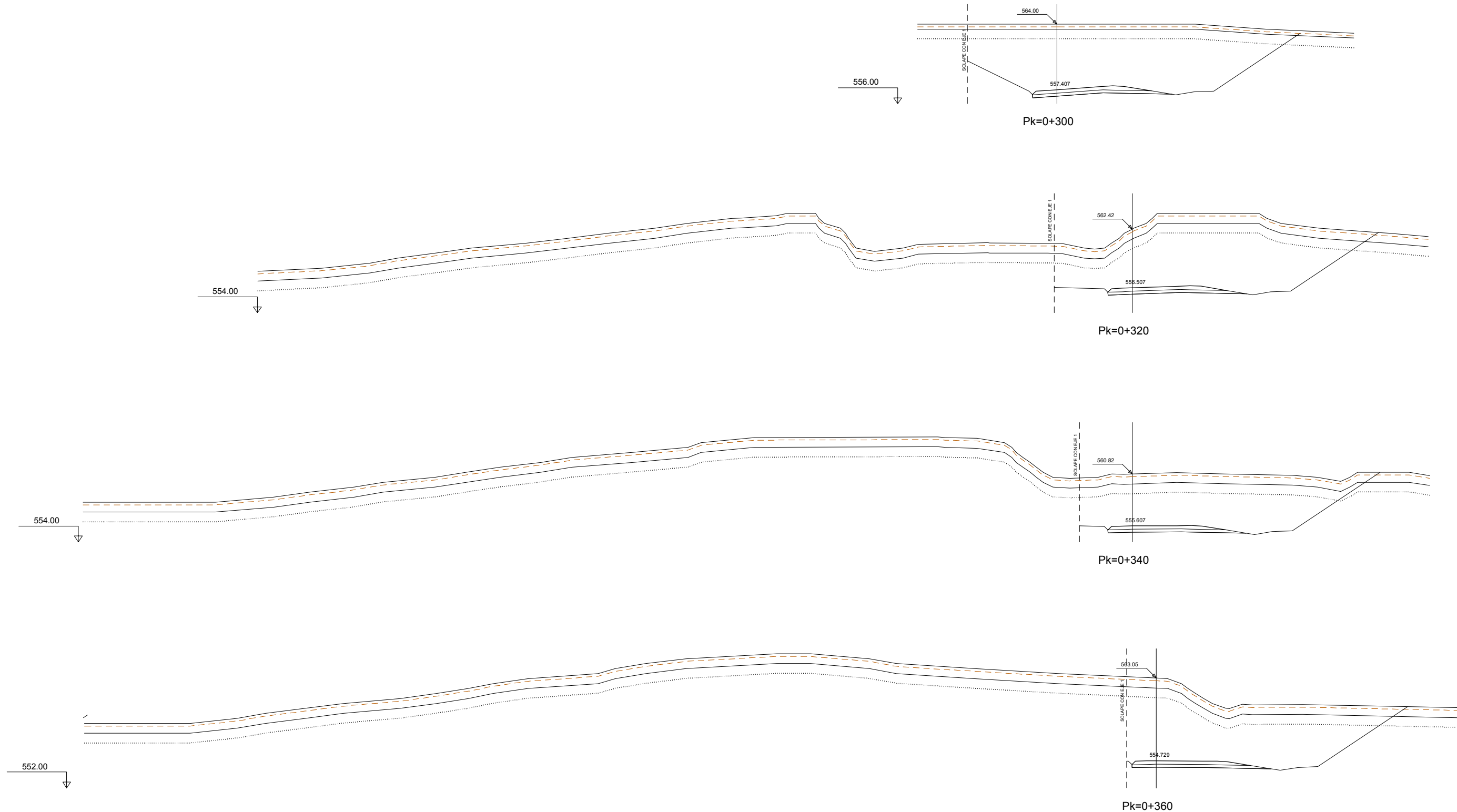
CÓDIGO: 5100140013.005 | ARCHIVO: 06_3_P_Termin Enlace 2 | FECHA: 22/09/2017 | DIBUJO: JRA | REV. 1 | 24/07/2017 | VERIFICADO: | EL PROYECTISTA: | Dibujo: ETR589 | Proyección: UTM | Zona: UTM: 29N



Ramal de salida norte enlace 2

	SECRETARÍA DE ESTADO DE INFRAESTRUCTURAS, TRANSPORTES Y VIVIENDA SECRETARÍA GENERAL DE INFRAESTRUCTURAS DIRECCIÓN GENERAL DE CARRETERAS DEMARCACIÓN DE CARRETERAS DEL ESTADO EN EXTREMADURA	CONSULTORES: 	EL INGENIERO AUTOR DEL PROYECTO: 	EL INGENIERO DIRECTOR DEL PROYECTO: 	EXAMINADO EL INGENIERO JEFE DE LA DEMARCACIÓN: 	ESCALAS: 1:200 	TÍTULO DEL PROYECTO: PROYECTO DE CONSTRUCCIÓN VARIANTE DE ZAFRA. CARRETERA N-432 DE BADAJOZ A GRANADA, PK 69,400 AL 78,300. PROVINCIA DE BADAJOZ.	CLAVE: 23-BA-4110	Nº PLANO: 6.3	DESIGNACIÓN: PERFILES TRANSVERSALES Enlace 2	FECHA: DICIEMBRE-2017
	EN ORIGINAL UNE A1:										

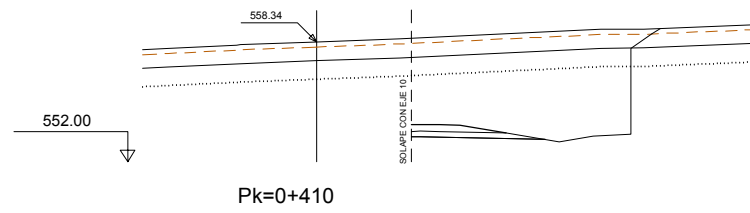
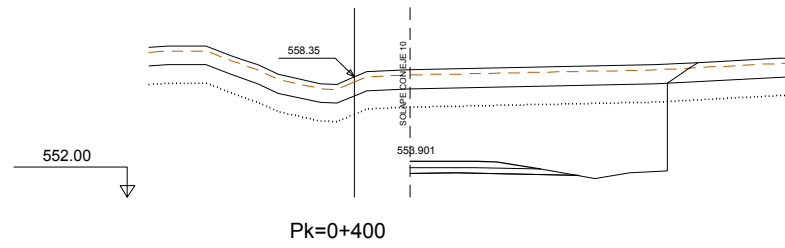
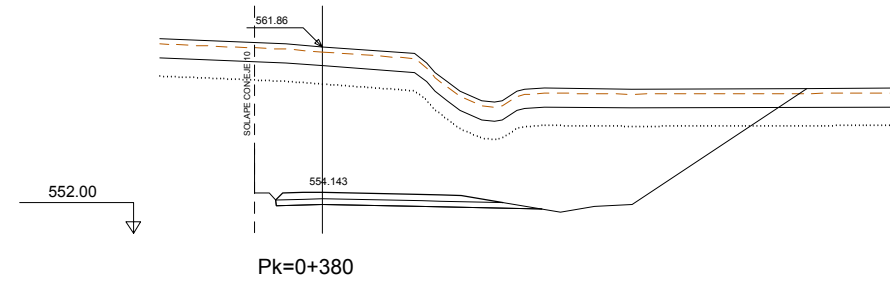
CÓDIGO: 5100140013.005 | ARCHIVO: 06.3_P_Termin Enlace 2 | FECHA: 22/09/2017 | DIBUJO: JRA | REV. 1 | 24/07/2017 | VERIFICADO: | EL PROYECTISTA: | Dibujo: ETRS89 | Proyección: UTM | Zona: UTM: 29N



Ramal de salida norte enlace 2

	SECRETARÍA DE ESTADO DE INFRAESTRUCTURAS, TRANSPORTES Y VIVIENDA SECRETARÍA GENERAL DE INFRAESTRUCTURAS DIRECCIÓN GENERAL DE CARRETERAS DEMARCACIÓN DE CARRETERAS DEL ESTADO EN EXTREMADURA	CONSULTORES: 	EL INGENIERO AUTOR DEL PROYECTO: 	EL INGENIERO DIRECTOR DEL PROYECTO: 	EXAMINADO EL INGENIERO JEFE DE LA DEMARCACIÓN: 	ESCALAS: 1:200 	TÍTULO DEL PROYECTO: PROYECTO DE CONSTRUCCIÓN VARIANTE DE ZAFRA. CARRETERA N-432 DE BADAJOZ A GRANADA, PK 69,400 AL 78,300. PROVINCIA DE BADAJOZ.	CLAVE: 23-BA-4110	Nº PLANO: 6.3	DESIGNACIÓN: PERFILES TRANSVERSALES Enlace 2	FECHA: DICIEMBRE-2017
			A. JAUREGUÍZAR FRANCÉS	A. MURIEL BARRIUOSO	J.M. BLANCO SEGARRA	EN ORIGINAL UNE A1:	HOJA 17 DE 32				

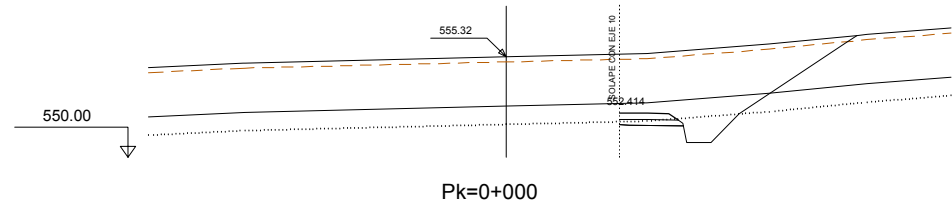
CÓDIGO: 5100140013.005 | ARCHIVO: 06.3_P_Termin Enlace 2 | FECHA: 22/02/2017 | DIBUJO: JRA | REV. 1: 24/07/2017 | VERIFICADO: | EL PROYECTISTA: | Dibujo: ETRS89 Proyección: UTM Zona UTM: 29N



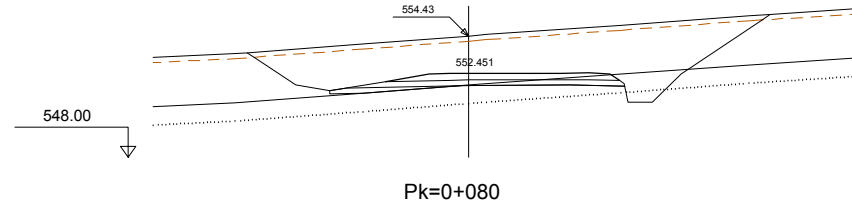
Ramal de salida norte enlace 2

	SECRETARÍA DE ESTADO DE INFRAESTRUCTURAS, TRANSPORTES Y VIVIENDA SECRETARÍA GENERAL DE INFRAESTRUCTURAS DIRECCIÓN GENERAL DE CARRETERAS	CONSULTORES: 	EL INGENIERO AUTOR DEL PROYECTO: A. JAUREGÚIZAR FRANCÉS	EL INGENIERO DIRECTOR DEL PROYECTO: A. MURIEL BARRIUOSO	EXAMINADO EL INGENIERO JEFE DE LA DEMARCACIÓN: J.M. BLANCO SEGARRA	ESCALAS: 1:200 EN ORIGINAL UNE A1:	TÍTULO DEL PROYECTO: PROYECTO DE CONSTRUCCIÓN VARIANTE DE ZAFRA. CARRETERA N-432 DE BADAJOZ A GRANADA, PK 69,400 AL 78,300. PROVINCIA DE BADAJOZ.	CLAVE: 23-BA-4110	Nº PLANO: 6.3	DESIGNACIÓN: PERFILES TRANSVERSALES Enlace 2	FECHA: DICIEMBRE-2017
	DEMARCACIÓN DE CARRETERAS DEL ESTADO EN EXTREMADURA										HOJA 18 DE 32

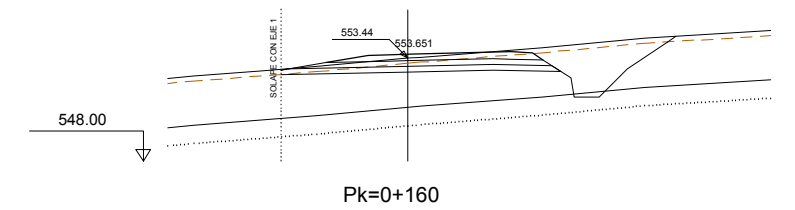
CÓDIGO: S100140013/RES | ARCHIVO: 06_3_P_Termin Enlace 2 | FECHA: 22/09/2017 | DIBUJO: JRA | REV. 1: 24/07/2017 | VERIFICADO:  | EL PROYECTISTA:  | Dibujo: ETR589 | Proyección: UTM | Zona: UTM: 29N



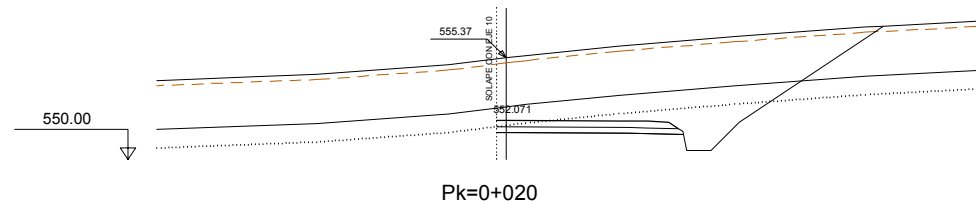
Pk=0+000



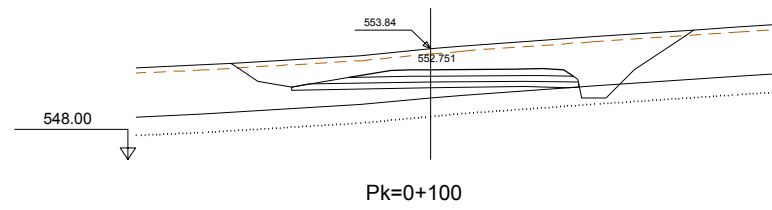
Pk=0+080



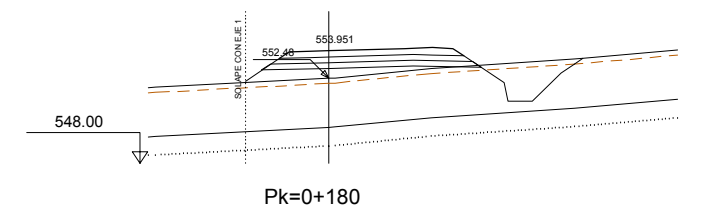
Pk=0+160



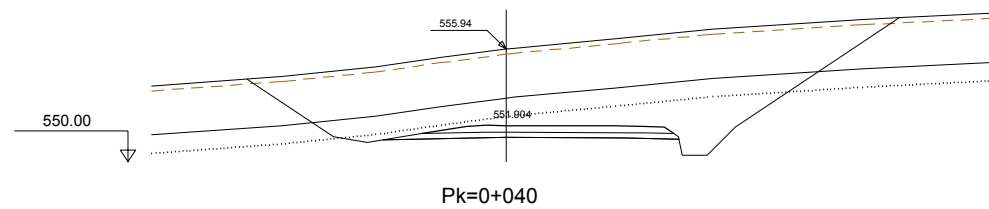
Pk=0+020



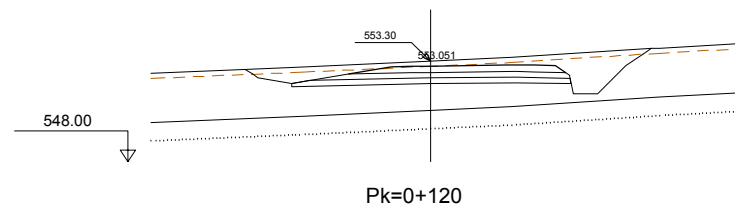
Pk=0+100



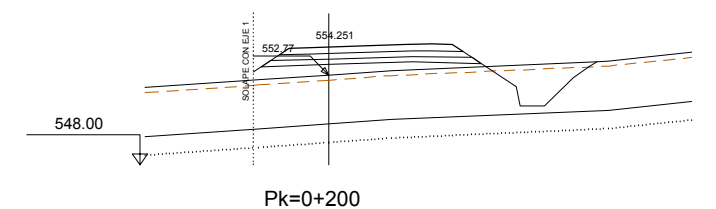
Pk=0+180



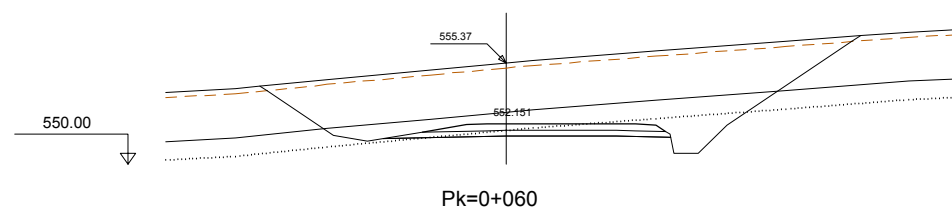
Pk=0+040



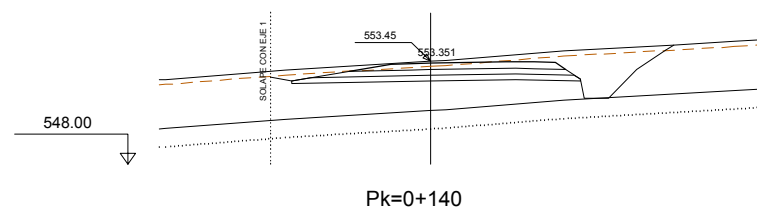
Pk=0+120



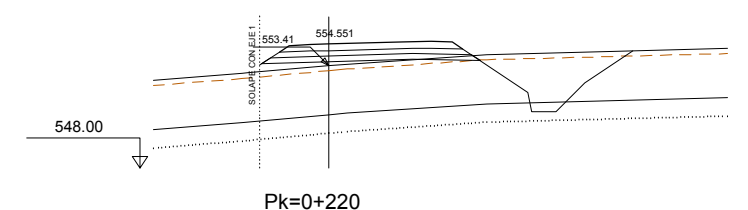
Pk=0+200



Pk=0+060






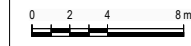


Pk=0+140

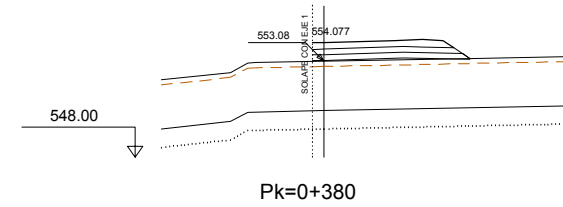
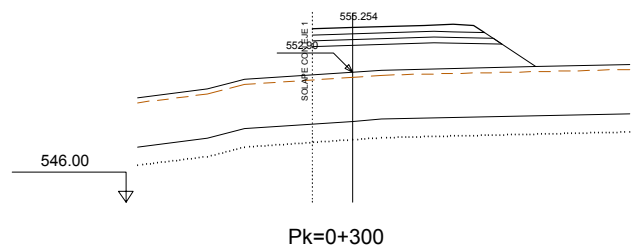
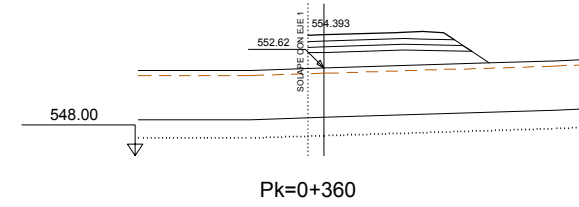
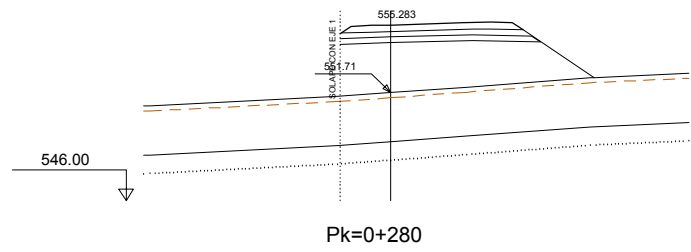
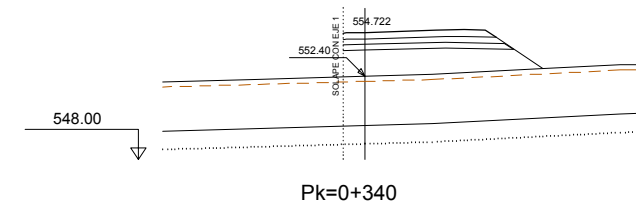
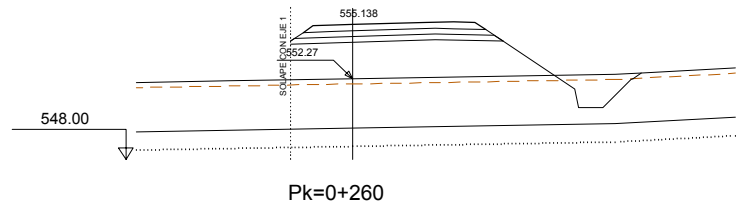
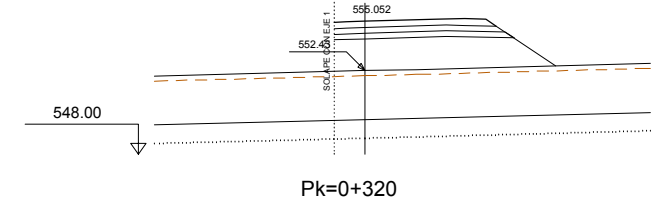
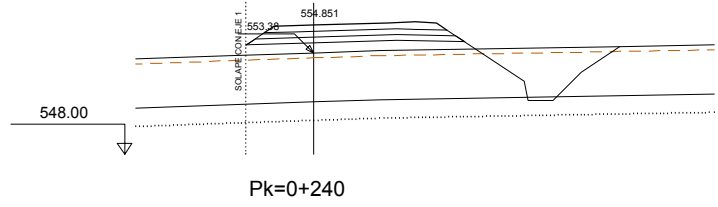


Pk=0+220

Ramal de entrada norte enlace 2

 GOBIERNO DE ESPAÑA MINISTERIO DE FOMENTO	SECRETARÍA DE ESTADO DE INFRAESTRUCTURAS, TRANSPORTES Y VIVIENDA SECRETARÍA GENERAL DE INFRAESTRUCTURAS DIRECCIÓN GENERAL DE CARRETERAS DEMARCACIÓN DE CARRETERAS DEL ESTADO EN EXTREMADURA	CONSULTORES:  PAYMACOTAS EXTREMADURA	EL INGENIERO AUTOR DEL PROYECTO:  A. JAUREGUÍZAR FRANCÉS	EL INGENIERO DIRECTOR DEL PROYECTO:  A. MURIEL BARRIUOSO	EXAMINADO EL INGENIERO JEFE DE LA DEMARCACIÓN:  J.M. BLANCO SEGARRA	ESCALAS: 1:200  EN ORIGINAL UNE A1:	TÍTULO DEL PROYECTO: PROYECTO DE CONSTRUCCIÓN VARIANTE DE ZAFRA. CARRETERA N-432 DE BADAJOZ A GRANADA, PK 69,400 AL 78,300. PROVINCIA DE BADAJOZ.	CLAVE: 23-BA-4110	Nº PLANO: 6.3	DESIGNACIÓN: PERFILES TRANSVERSALES Enlace 2	FECHA: DICIEMBRE-2017
			HOJA 19 DE 32								

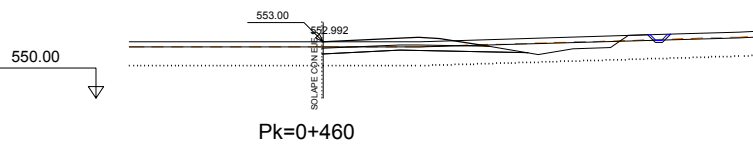
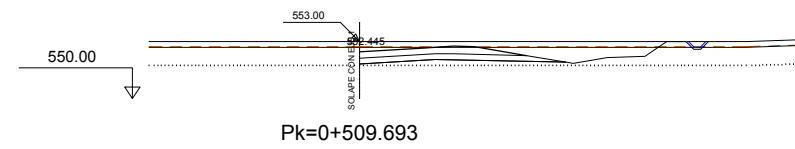
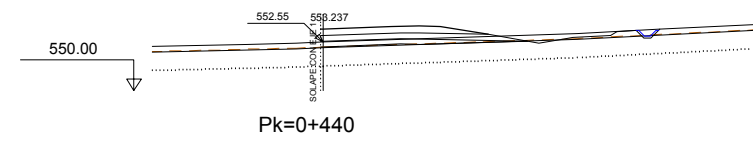
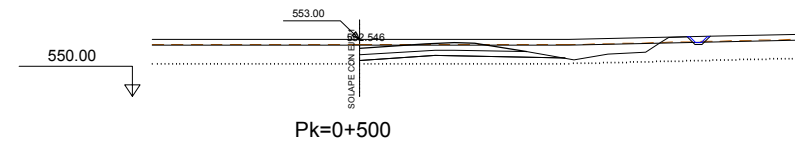
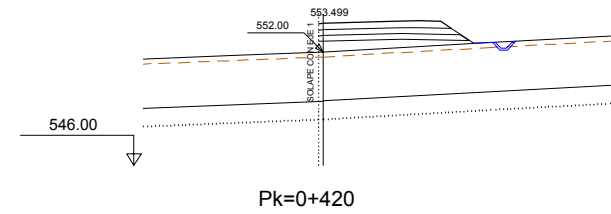
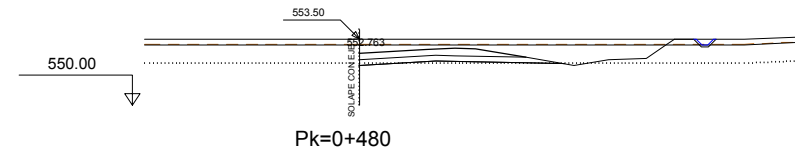
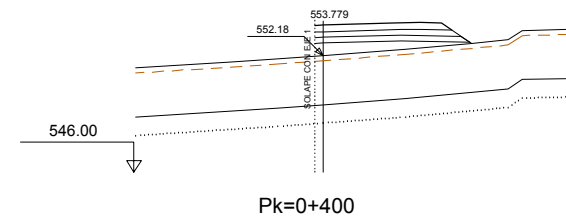
CÓDIGO: S100140013.005 | ARCHIVO: 06_3_P_Termin Enlace 2 | FECHA: 22/02/2017 | DIBUJO: JRA | REV. 1: 24/07/2017 | VERIFICADO: | EL PROYECTISTA: | Dibujo: ETRS89 | Proyección: UTM | Zona UTM: 29N



Ramal de entrada norte enlace 2

	SECRETARÍA DE ESTADO DE INFRAESTRUCTURAS, TRANSPORTES Y VIVIENDA SECRETARÍA GENERAL DE INFRAESTRUCTURAS DIRECCIÓN GENERAL DE CARRETERAS DEMARCACIÓN DE CARRETERAS DEL ESTADO EN EXTREMADURA	CONSULTORES: 	EL INGENIERO AUTOR DEL PROYECTO: 	EL INGENIERO DIRECTOR DEL PROYECTO: 	EXAMINADO EL INGENIERO JEFE DE LA DEMARCACIÓN: 	ESCALAS: 1:200 	TÍTULO DEL PROYECTO: PROYECTO DE CONSTRUCCIÓN VARIANTE DE ZAFRA. CARRETERA N-432 DE BADAJOZ A GRANADA, PK 69,400 AL 78,300. PROVINCIA DE BADAJOZ.	CLAVE: 23-BA-4110	Nº PLANO: 6.3	DESIGNACIÓN: PERFILES TRANSVERSALES Enlace 2	FECHA: DICIEMBRE-2017
	EN ORIGINAL UNE A1:										

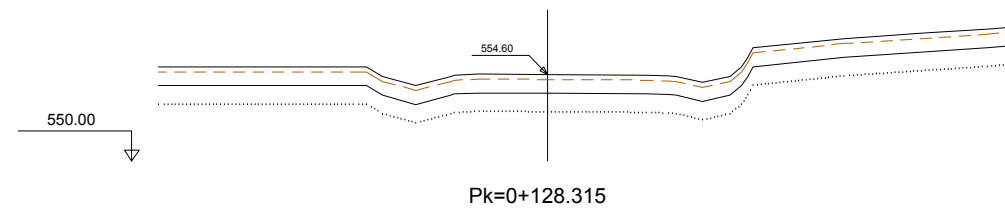
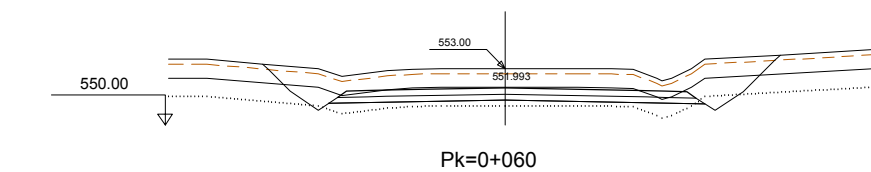
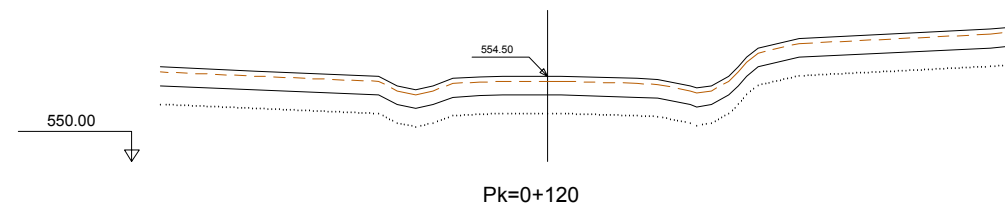
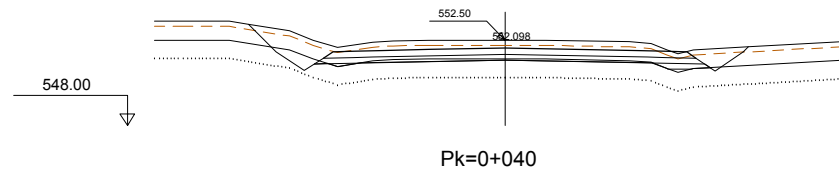
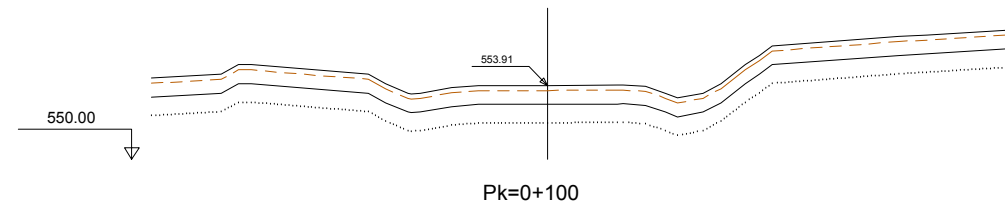
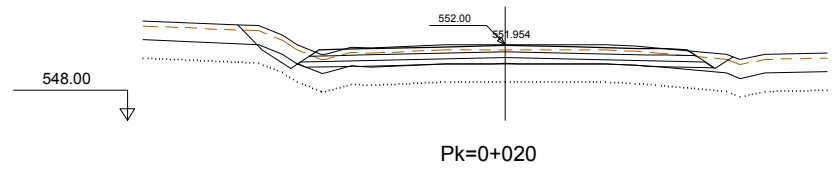
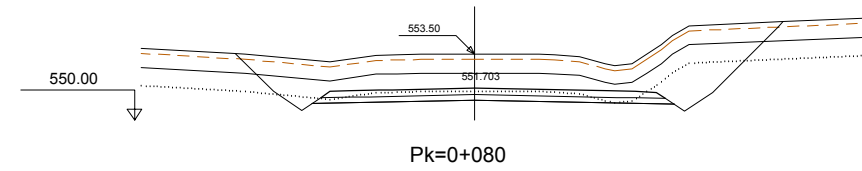
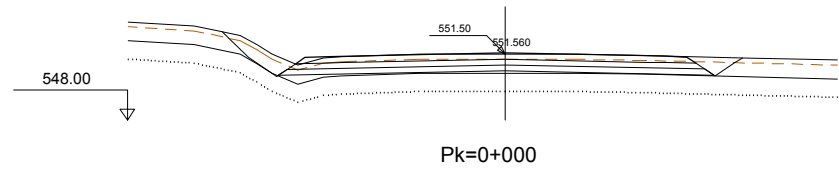
CÓDIGO: 5100140013.005 | ARCHIVO: 06_3_P_Termin Enlace 2 | FECHA: 22/09/2017 | DIBUJO: JRA | REV. 1: 24/07/2017 | VERIFICADO: | EL PROYECTISTA: | Dibujo: ETRS89 | Proyección: UTM | Zona: UTM: 29N



Ramal de entrada norte enlace 2

	SECRETARÍA DE ESTADO DE INFRAESTRUCTURAS, TRANSPORTES Y VIVIENDA SECRETARÍA GENERAL DE INFRAESTRUCTURAS DIRECCIÓN GENERAL DE CARRETERAS DEMARCACIÓN DE CARRETERAS DEL ESTADO EN EXTREMADURA	CONSULTORES: 	EL INGENIERO AUTOR DEL PROYECTO: 	EL INGENIERO DIRECTOR DEL PROYECTO: 	EXAMINADO EL INGENIERO JEFE DE LA DEMARCACIÓN: 	ESCALAS: 1:200 	TÍTULO DEL PROYECTO: PROYECTO DE CONSTRUCCIÓN VARIANTE DE ZAFRA. CARRETERA N-432 DE BADAJOZ A GRANADA, PK 69,400 AL 78,300. PROVINCIA DE BADAJOZ.	CLAVE: 23-BA-4110	Nº PLANO: 6.3	DESIGNACIÓN: PERFILES TRANSVERSALES Enlace 2	FECHA: DICIEMBRE-2017
	EN ORIGINAL UNE A1:										

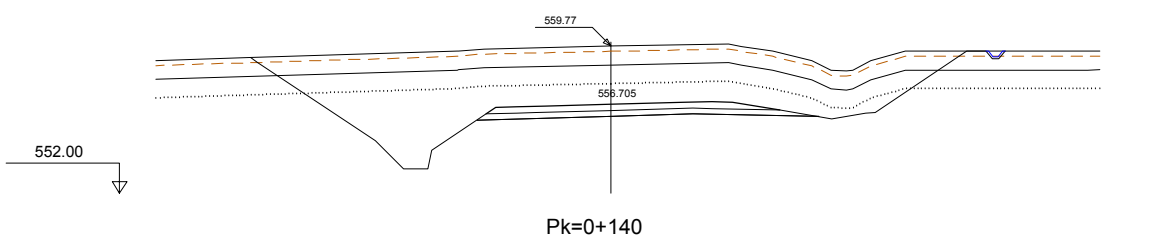
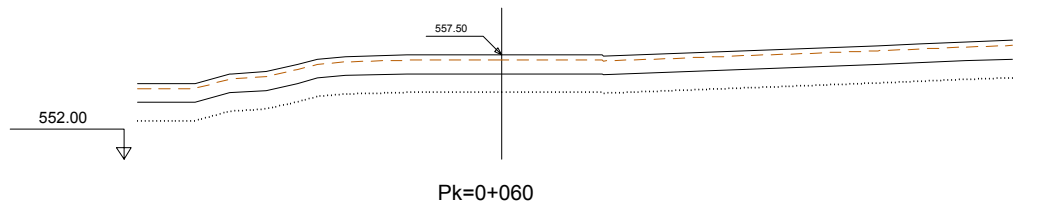
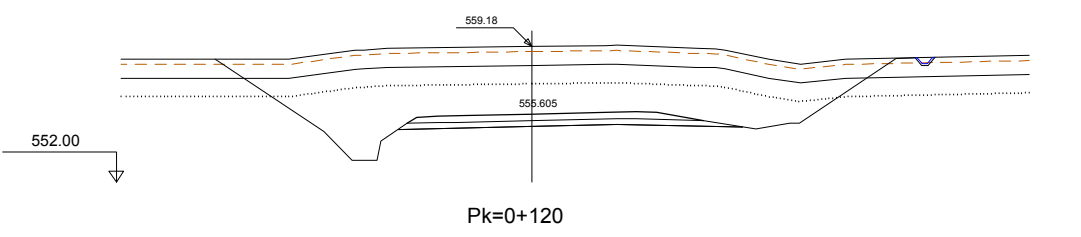
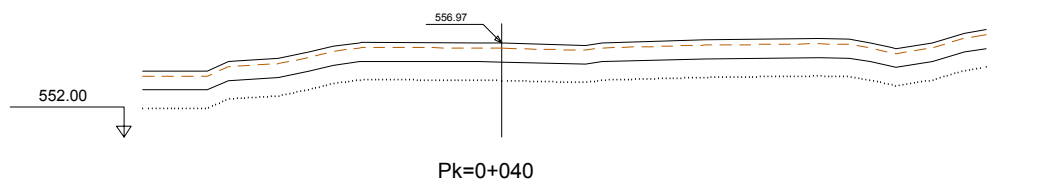
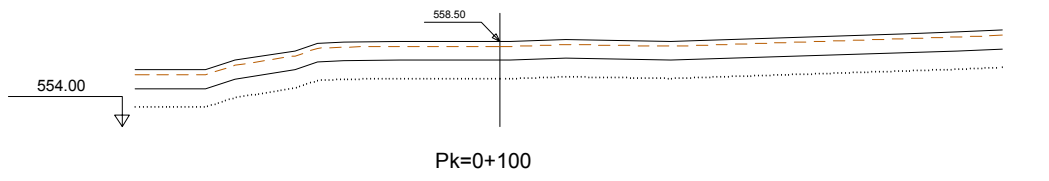
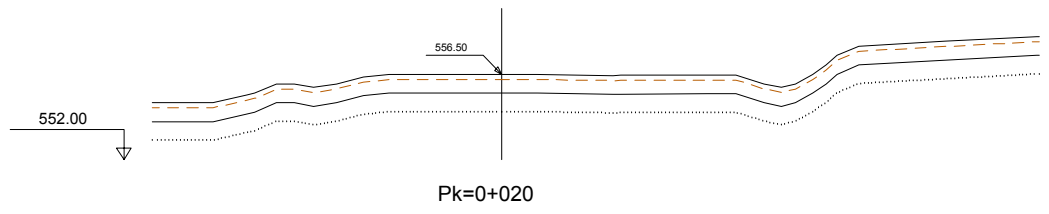
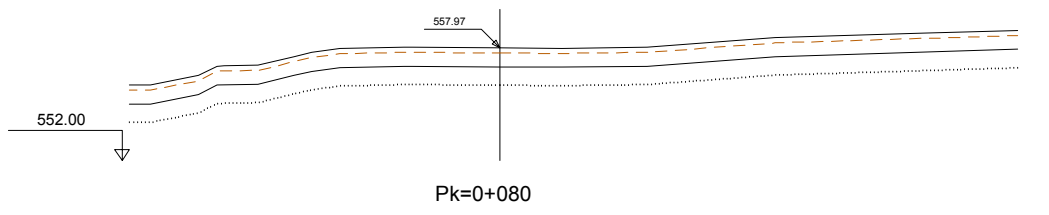
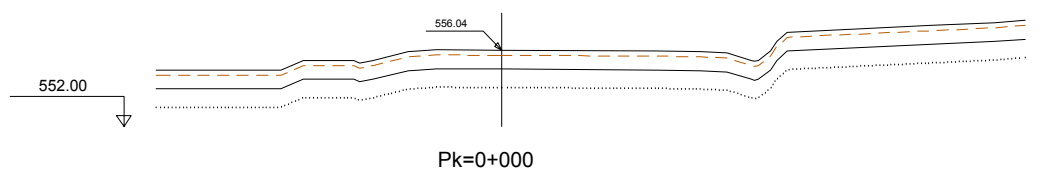
CÓDIGO: 5100140013-RES | ARCHIVO: 06_3_P_Termin Enlace 2 | FECHA: 22/02/2017 | DIBUJO: JRA | REV. 1: 24/07/2017 | VERIFICADO: | EL PROYECTISTA: | Dibujo: ETRS89 - Proyección: UTM - Zona UTM: 29N



Carretera EX-101 a

<p>GOBIERNO DE ESPAÑA MINISTERIO DE FOMENTO</p>	<p>SECRETARÍA DE ESTADO DE INFRAESTRUCTURAS, TRANSPORTES Y VIVIENDA SECRETARÍA GENERAL DE INFRAESTRUCTURAS DIRECCIÓN GENERAL DE CARRETERAS DEMARCACIÓN DE CARRETERAS DEL ESTADO EN EXTREMADURA</p>	<p>CONSULTORES: galiac EPIF INGENIERIA PAYMACOTAS EXTREMADURA</p>	<p>EL INGENIERO AUTOR DEL PROYECTO: <i>A. Jaureguizar</i> A. JAUREGÚIZAR FRANCÉS</p>	<p>EL INGENIERO DIRECTOR DEL PROYECTO: <i>A. Muriel</i> A. MURIEL BARRIUSO</p>	<p>EXAMINADO EL INGENIERO JEFE DE LA DEMARCACIÓN: <i>J.M. Blanco</i> J.M. BLANCO SEGARRA</p>	<p>ESCALAS: 1:200 0 2 4 8 m EN ORIGINAL UNE A1:</p>	<p>TÍTULO DEL PROYECTO: PROYECTO DE CONSTRUCCIÓN VARIANTE DE ZAFRA. CARRETERA N-432 DE BADAJOZ A GRANADA, PK 69,400 AL 78,300. PROVINCIA DE BADAJOZ.</p>	<p>CLAVE: 23-BA-4110</p>	<p>Nº PLANO: 6.3</p>	<p>DESIGNACIÓN: PERFILES TRANSVERSALES Enlace 2</p>	<p>FECHA: DICIEMBRE-2017</p>
			<p>HOJA 22 DE 32</p>								

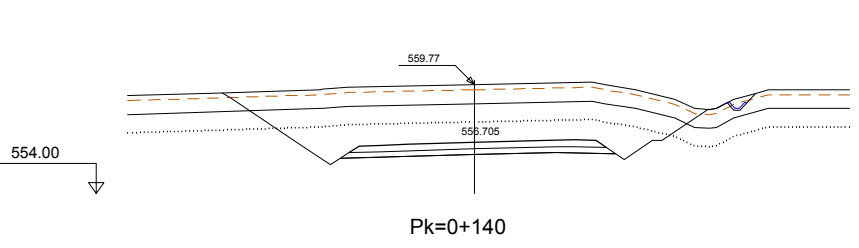
CÓDIGO: 5100140013.005 | ARCHIVO: 06_3_P_Termin Enlace 2 | FECHA: 22/09/2017 | DIBUJO: JRA | REV. 1: 24/07/2017 | VERIFICADO: | EL PROYECTISTA: | Datum: ETRS89 | Proyección: UTM | Zona: UTM: 29N



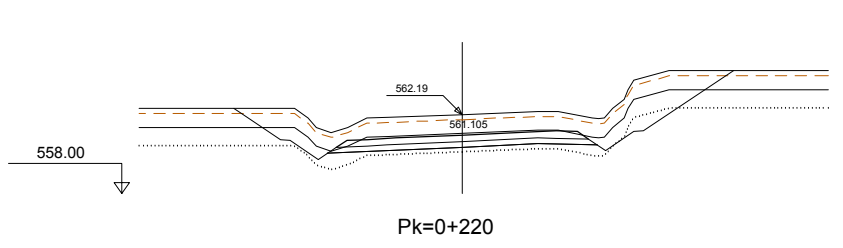
Carretera EX-101 b

	SECRETARÍA DE ESTADO DE INFRAESTRUCTURAS, TRANSPORTES Y VIVIENDA SECRETARÍA GENERAL DE INFRAESTRUCTURAS DIRECCIÓN GENERAL DE CARRETERAS DEMARCACIÓN DE CARRETERAS DEL ESTADO EN EXTREMADURA	CONSULTORES: 	EL INGENIERO AUTOR DEL PROYECTO: A. JAUREGUÍZAR FRANCÉS	EL INGENIERO DIRECTOR DEL PROYECTO: A. MURIEL BARRIUOSO	EXAMINADO EL INGENIERO JEFE DE LA DEMARCACIÓN: J.M. BLANCO SEGARRA	ESCALAS: 1:200 EN ORIGINAL UNE A1:	TÍTULO DEL PROYECTO: PROYECTO DE CONSTRUCCIÓN VARIANTE DE ZAFRA. CARRETERA N-432 DE BADAJOZ A GRANADA, PK 69,400 AL 78,300. PROVINCIA DE BADAJOZ.	CLAVE: 23-BA-4110	Nº PLANO: 6.3	DESIGNACIÓN: PERFILES TRANSVERSALES Enlace 2	FECHA: DICIEMBRE-2017
											HOJA 23 DE 32

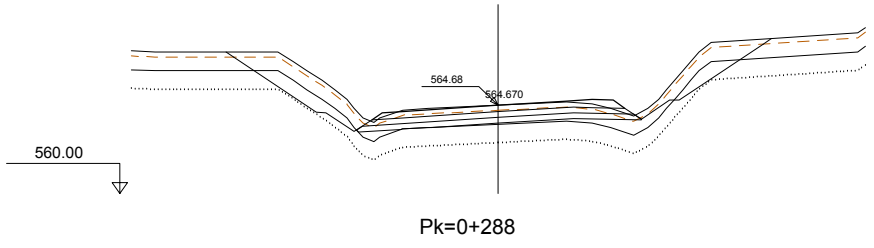
CÓDIGO: 510140013-RES | ARCHIVO: 06_3_P_Termin Enlace 2 | FECHA: 22/02/2017 | DIBUJO: JRA | REV. 1 24/07/2017 | VERIFICADO: | EL PROYECTISTA: | Dibujo: ETR389 Proyección: UTM Zona: UTM: 29N



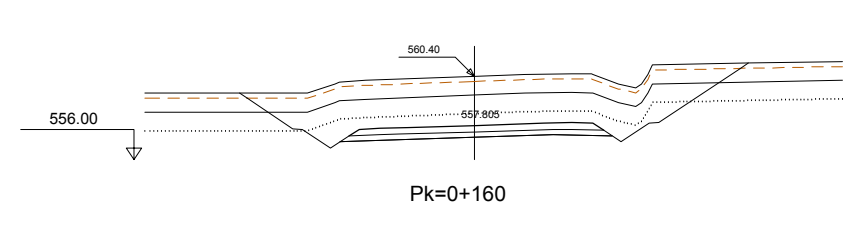
Pk=0+140



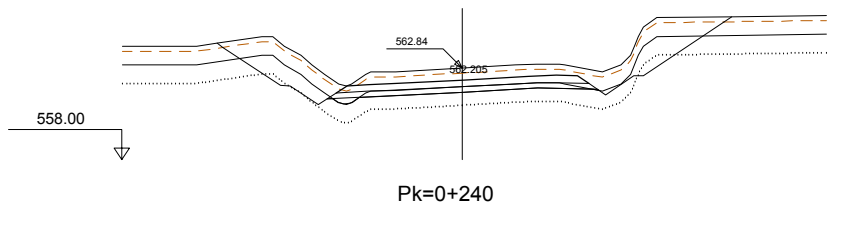
Pk=0+220



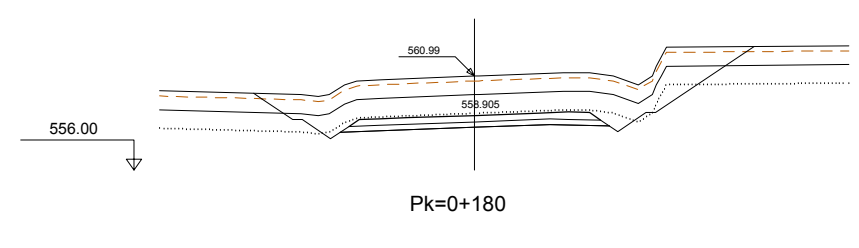
Pk=0+288



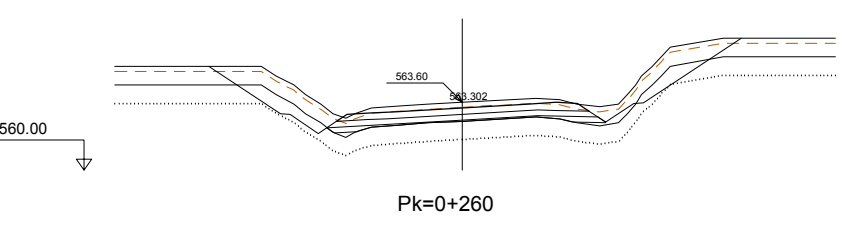
Pk=0+160



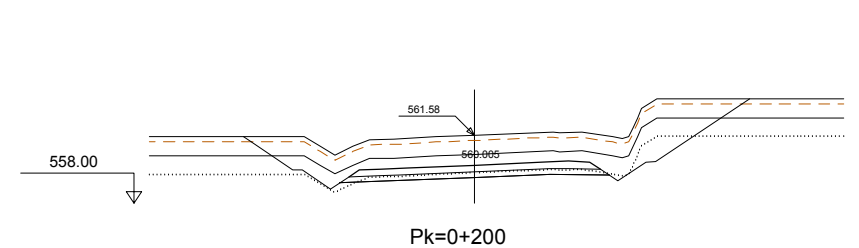
Pk=0+240



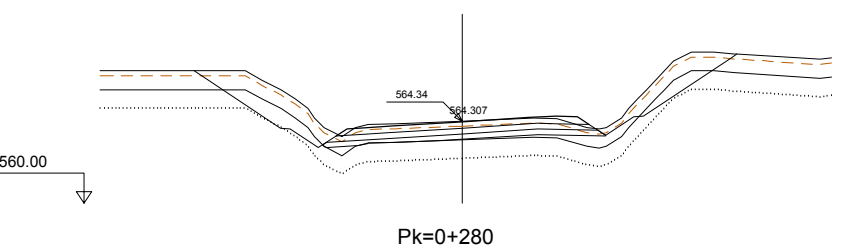
Pk=0+180



Pk=0+260



Pk=0+200


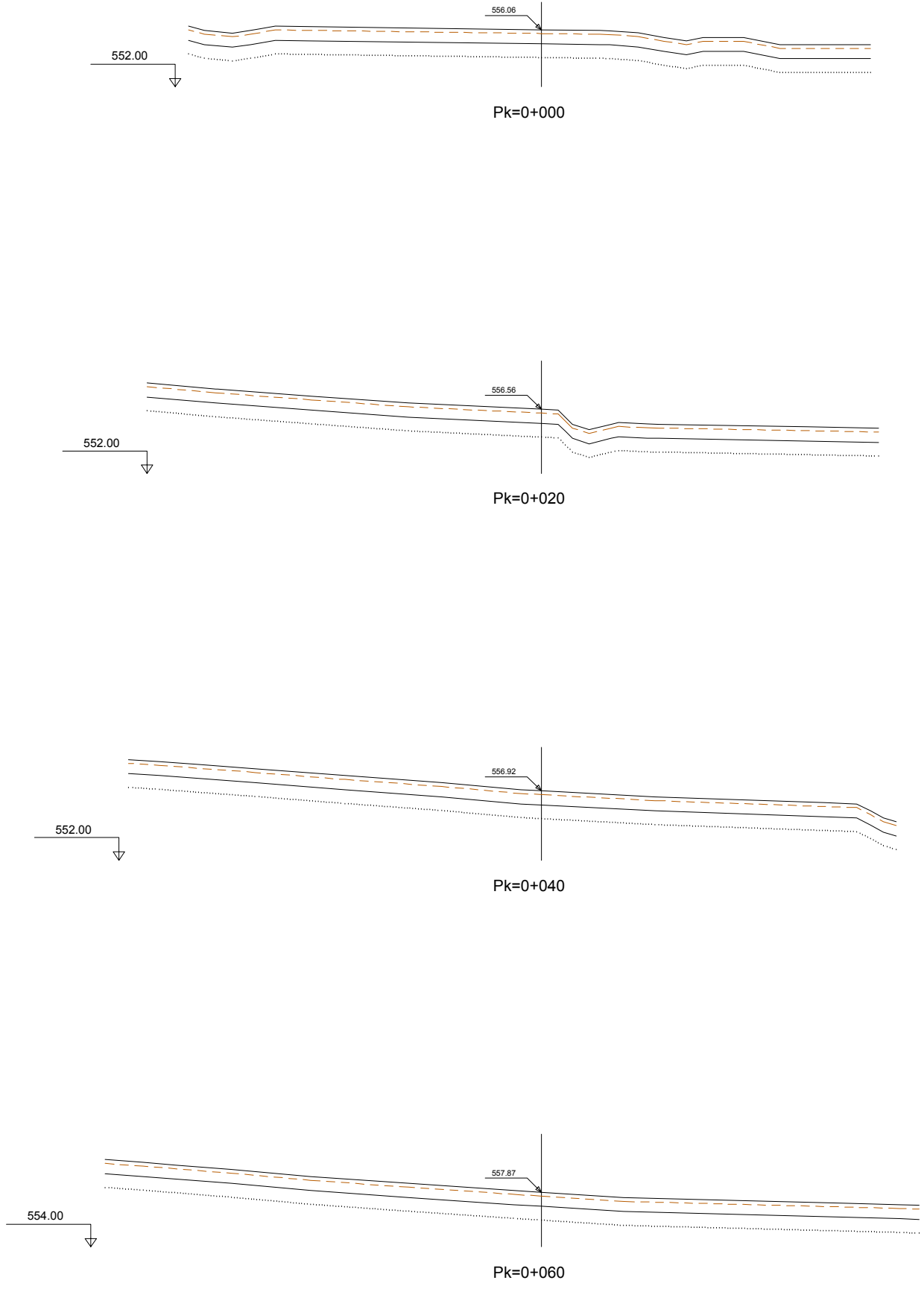


Pk=0+280

Carretera EX-101 b

	SECRETARÍA DE ESTADO DE INFRAESTRUCTURAS, TRANSPORTES Y VIVIENDA SECRETARÍA GENERAL DE INFRAESTRUCTURAS DIRECCIÓN GENERAL DE CARRETERAS DEMARCACIÓN DE CARRETERAS DEL ESTADO EN EXTREMADURA	CONSULTORES: 	EL INGENIERO AUTOR DEL PROYECTO: A. JAUREGUÍZAR FRANCÉS	EL INGENIERO DIRECTOR DEL PROYECTO: A. MURIEL BARRIUOSO	EXAMINADO EL INGENIERO JEFE DE LA DEMARCACIÓN: J.M. BLANCO SEGARRA	ESCALAS: 1:200 EN ORIGINAL UNE A1:	TÍTULO DEL PROYECTO: PROYECTO DE CONSTRUCCIÓN VARIANTE DE ZAFRA. CARRETERA N-432 DE BADAJOZ A GRANADA, PK 69,400 AL 78,300. PROVINCIA DE BADAJOZ.	CLAVE: 23-BA-4110	Nº PLANO: 6.3	DESIGNACIÓN: PERFILES TRANSVERSALES Enlace 2	FECHA: DICIEMBRE-2017
	HOJA 24 DE 32										

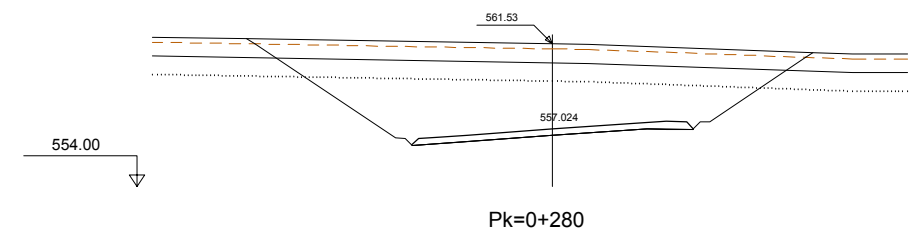
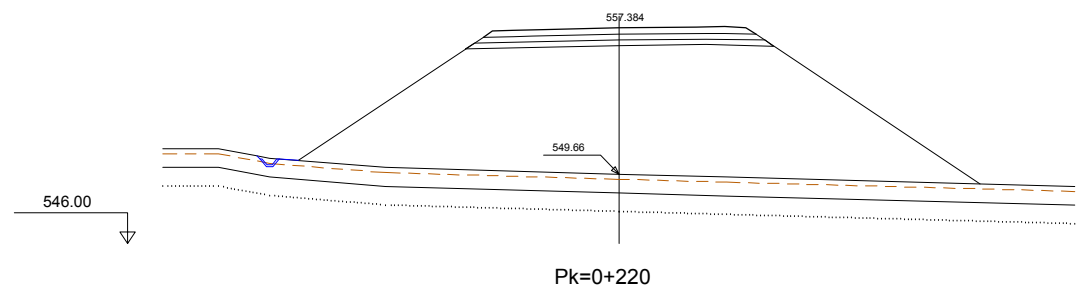
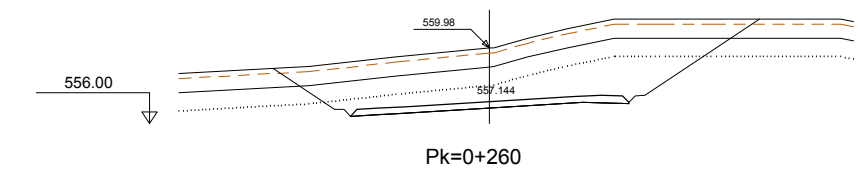
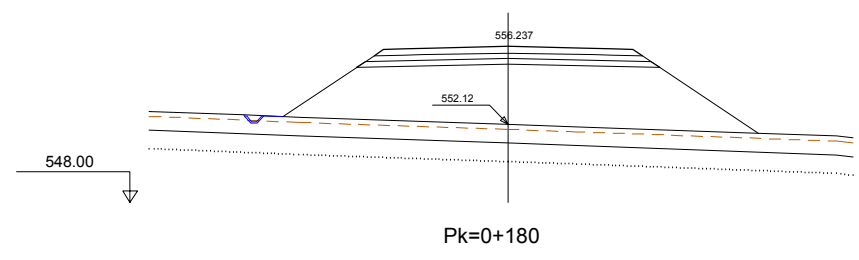
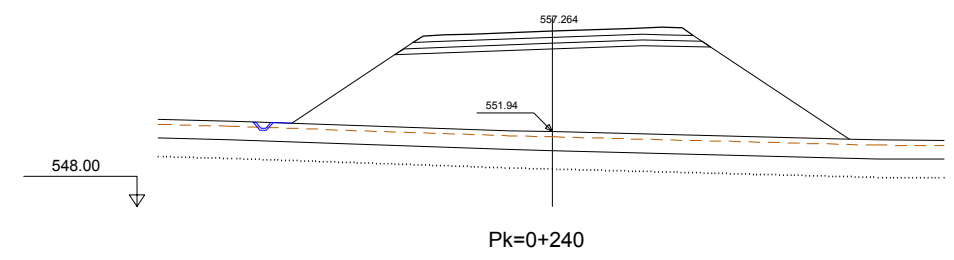
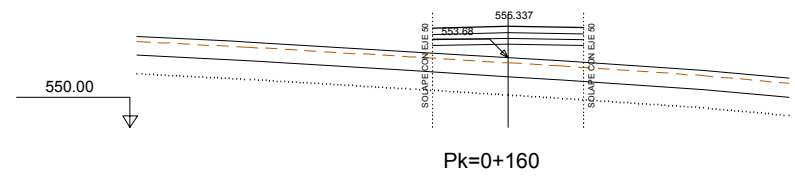
CÓDIGO: 5100140013.005 | ARCHIVO: 06_3_P_Termin Enlace 2 | FECHA: 22/09/2017 | DIBUJO: JRA | REV. 1: 24/07/2017 | VERIFICADO: | EL PROYECTISTA: | Datum: ETRS89 | Proyección: UTM | Zona UTM: 29N



Carretera a Polígono Los Caños

<p>GOBIERNO DE ESPAÑA MINISTERIO DE FOMENTO</p>	<p>SECRETARÍA DE ESTADO DE INFRAESTRUCTURAS, TRANSPORTES Y VIVIENDA SECRETARÍA GENERAL DE INFRAESTRUCTURAS DIRECCIÓN GENERAL DE CARRETERAS DEMARCACIÓN DE CARRETERAS DEL ESTADO EN EXTREMADURA</p>	<p>CONSULTORES: galiac INGENIERIA PAYMACOTAS EXTREMADURA</p>	<p>EL INGENIERO AUTOR DEL PROYECTO: <i>A. Jaureguizar</i> A. JAUREGUIZAR FRANCÉS</p>	<p>EL INGENIERO DIRECTOR DEL PROYECTO: <i>A. Muriel</i> A. MURIEL BARRIUSO</p>	<p>EXAMINADO EL INGENIERO JEFE DE LA DEMARCACIÓN: <i>J.M. Blanco</i> J.M. BLANCO SEGARRA</p>	<p>ESCALAS: 1:200 0 2 4 8 m EN ORIGINAL UNE A1:</p>	<p>TÍTULO DEL PROYECTO: PROYECTO DE CONSTRUCCIÓN VARIANTE DE ZAFRA. CARRETERA N-432 DE BADAJOZ A GRANADA, PK 69,400 AL 78,300. PROVINCIA DE BADAJOZ.</p>	<p>CLAVE: 23-BA-4110</p>	<p>Nº PLANO: 6.3</p>	<p>DESIGNACIÓN: PERFILES TRANSVERSALES Enlace 2</p>	<p>FECHA: DICIEMBRE-2017</p>
			<p>HOJA 25 DE 32</p>								

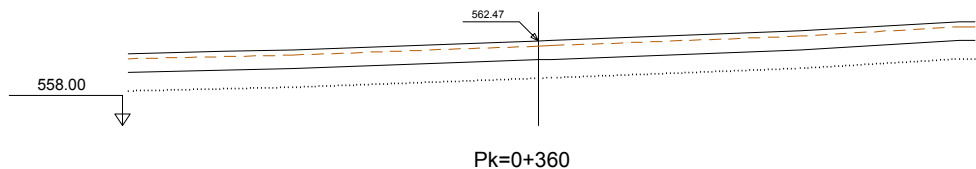
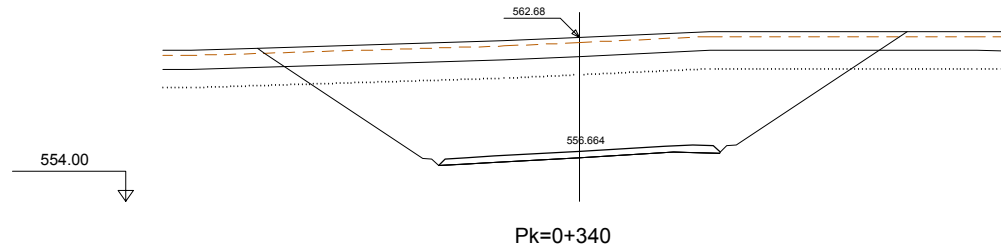
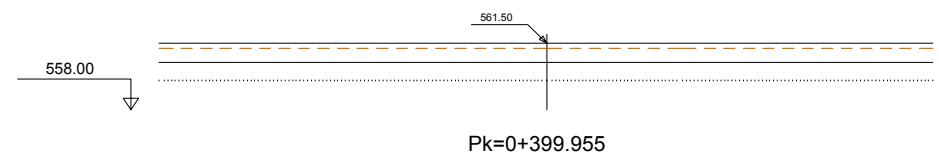
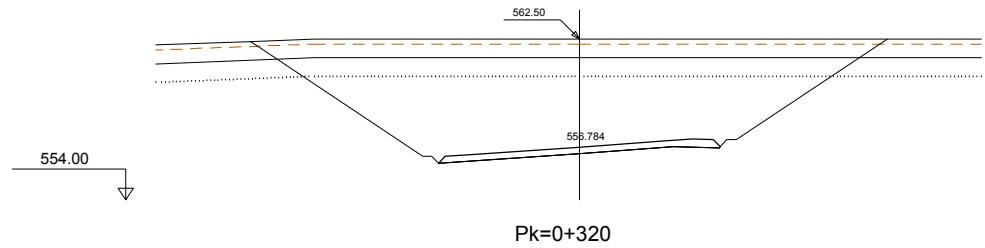
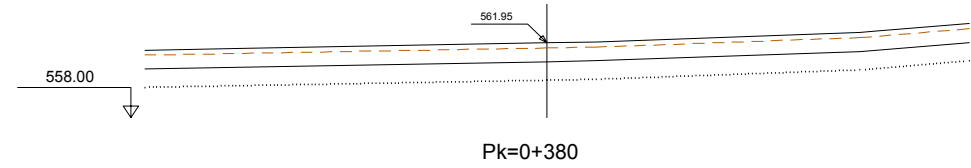
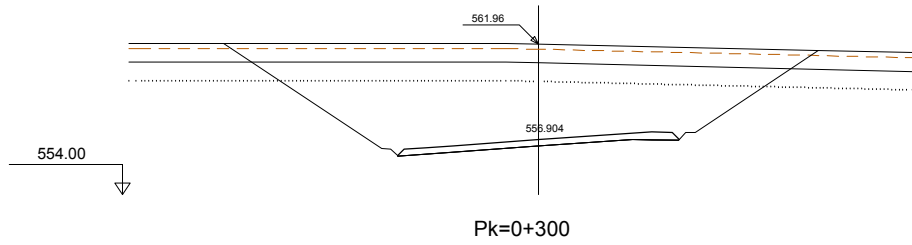
CÓDIGO: 5100140013.005 | ARCHIVO: 06_3_P_Termin Enlace 2 | FECHA: 22/09/2017 | DIBUJO: JRA | REV. 1 | 24/07/2017 | VERIFICADO: | EL PROYECTISTA: | Dibujo: ETR389 | Proyección: UTM | Zona UTM: 29N



Carretera a Polígono Los Caños

	SECRETARÍA DE ESTADO DE INFRAESTRUCTURAS, TRANSPORTES Y VIVIENDA SECRETARÍA GENERAL DE INFRAESTRUCTURAS DIRECCIÓN GENERAL DE CARRETERAS DEMARCACIÓN DE CARRETERAS DEL ESTADO EN EXTREMADURA	CONSULTORES: 	EL INGENIERO AUTOR DEL PROYECTO: 	EL INGENIERO DIRECTOR DEL PROYECTO: 	EXAMINADO EL INGENIERO JEFE DE LA DEMARCACIÓN: 	ESCALAS: 1:200 	TÍTULO DEL PROYECTO: PROYECTO DE CONSTRUCCIÓN VARIANTE DE ZAFRA. CARRETERA N-432 DE BADAJOZ A GRANADA, PK 69,400 AL 78,300. PROVINCIA DE BADAJOZ.	CLAVE: 23-BA-4110	Nº PLANO: 6.3	DESIGNACIÓN: PERFILES TRANSVERSALES Enlace 2	FECHA: DICIEMBRE-2017
							EN ORIGINAL UNE A1:				

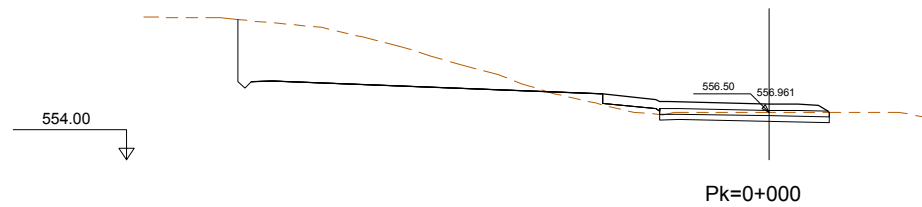
CÓDIGO: 5100140013.005 | ARCHIVO: 06_3_P_Termin Enlace 2 | FECHA: 22/02/2017 | DIBUJO: JRA | REV. 1 24/07/2017 | VERIFICADO: | EL PROYECTISTA: | Datum: ETRS89 Proyección: UTM Zona UTM: 29N



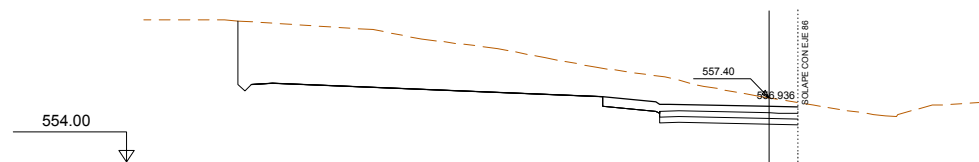
Carretera a Polígono Los Caños

	SECRETARÍA DE ESTADO DE INFRAESTRUCTURAS, TRANSPORTES Y VIVIENDA SECRETARÍA GENERAL DE INFRAESTRUCTURAS DIRECCIÓN GENERAL DE CARRETERAS DEMARCACIÓN DE CARRETERAS DEL ESTADO EN EXTREMADURA	CONSULTORES: 	EL INGENIERO AUTOR DEL PROYECTO: A. JAUREGUÍZAR FRANCÉS	EL INGENIERO DIRECTOR DEL PROYECTO: A. MURIEL BARRIUOSO	EXAMINADO EL INGENIERO JEFE DE LA DEMARCACIÓN: J.M. BLANCO SEGARRA	ESCALAS: 1:200 EN ORIGINAL UNE A1:	TÍTULO DEL PROYECTO: PROYECTO DE CONSTRUCCIÓN VARIANTE DE ZAFRA. CARRETERA N-432 DE BADAJOZ A GRANADA, PK 69,400 AL 78,300. PROVINCIA DE BADAJOZ.	CLAVE: 23-BA-4110	Nº PLANO: 6.3	DESIGNACIÓN: PERFILES TRANSVERSALES Enlace 2	FECHA: DICIEMBRE-2017
	HOJA 27 DE 32										

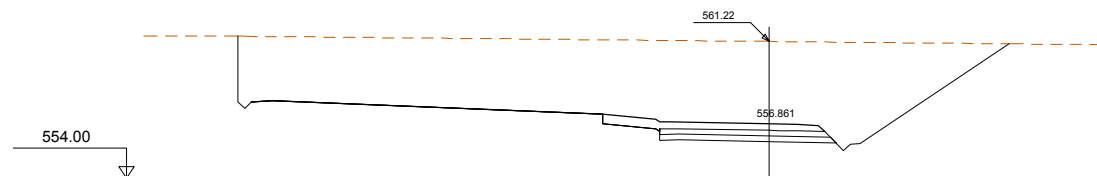
CÓDIGO: S10014013-DE5 | ARCHIVO: 06_3_P_Trama_Enlace2 | FECHA: 22/09/2017 | DIBUJO: JRA | REV. 1 24/07/2017 | VERIFICADO: | EL PROYECTISTA: | Dato: ETRS89 Proyección: UTM Zona UTM: 29N



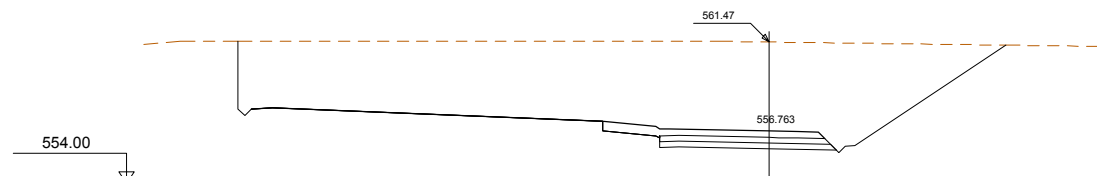
Pk=0+000



Pk=0+020





Pk=0+040

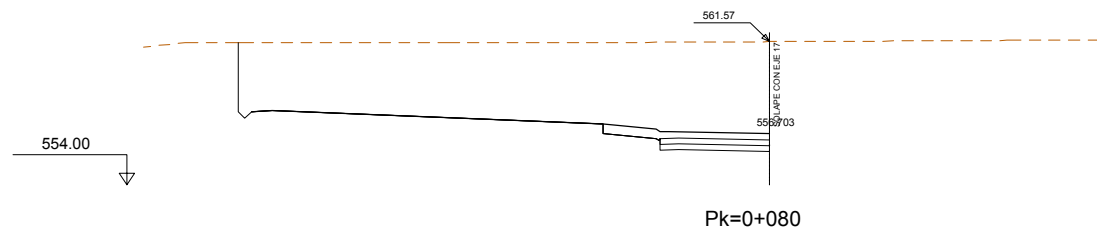


Pk=0+060

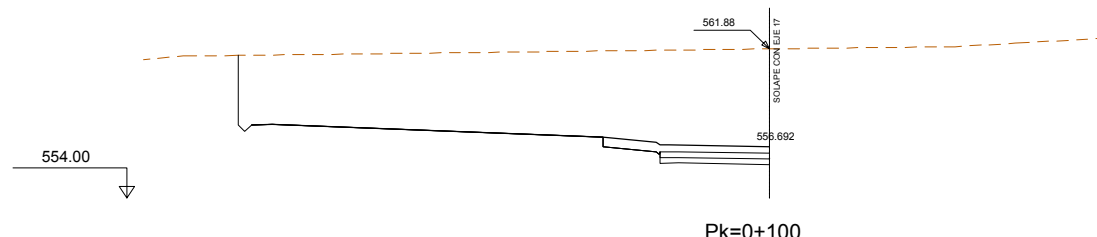
Glorieta Poligono E2

	SECRETARÍA DE ESTADO DE INFRAESTRUCTURAS, TRANSPORTES Y VIVIENDA SECRETARÍA GENERAL DE INFRAESTRUCTURAS DIRECCIÓN GENERAL DE CARRETERAS	CONSULTORES: 	EL INGENIERO AUTOR DEL PROYECTO: 	EL INGENIERO DIRECTOR DEL PROYECTO: 	EXAMINADO EL INGENIERO JEFE DE LA DEMARCACIÓN: 	ESCALAS: 1:200 	TÍTULO DEL PROYECTO: PROYECTO DE CONSTRUCCIÓN VARIANTE DE ZAFRA. CARRETERA N-432 DE BADAJOZ A GRANADA, PK 69,400 AL 78,300. PROVINCIA DE BADAJOZ.	CLAVE: 23-BA-4110	Nº PLANO: 6.3	DESIGNACIÓN: PERFILES TRANSVERSALES Enlace 2	FECHA: DICIEMBRE-2017
	DEMARCACIÓN DE CARRETERAS DEL ESTADO EN EXTREMADURA	PAYMACOTAS EXTREMADURA	A. JAUREGUÍZAR FRANCÉS	A. MURIEL BARRIUOSO	J.M. BLANCO SEGARRA	EN ORIGINAL UNE A1:					HOJA 28 DE 32

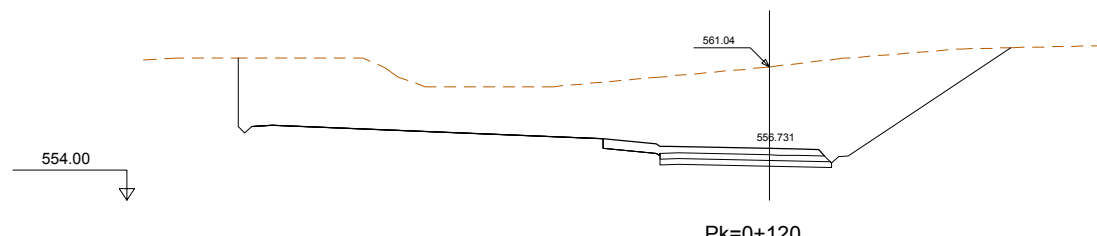
CÓDIGO: S10014013-DE5 | ARCHIVO: 06_3_P_Trama_Enlace2 | FECHA: 22/09/2017 | DIBUJO: JRA | REV. 1 | 24/07/2017 | VERIFICADO:  | EL PROYECTISTA:  | Dato: ETRS89 | Proyección: UTM | Zona UTM: 28N



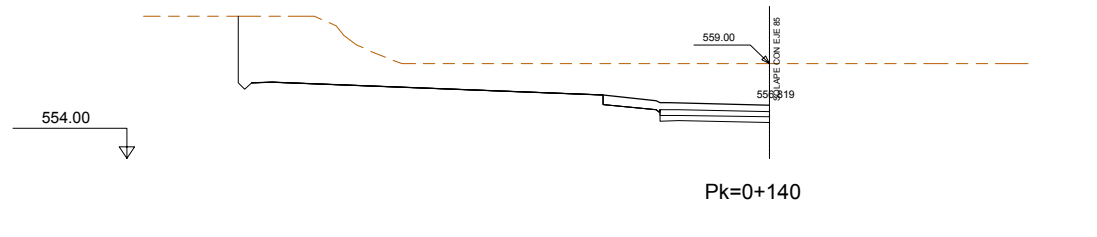
Pk=0+080



Pk=0+100






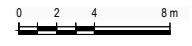


Pk=0+120

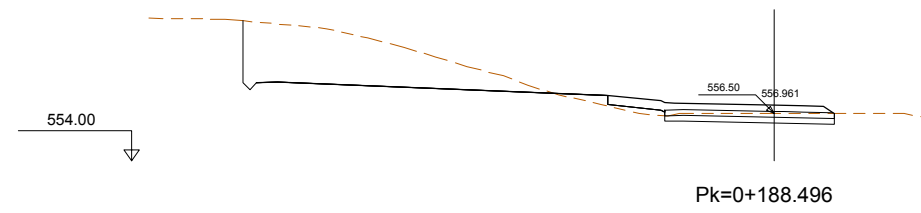
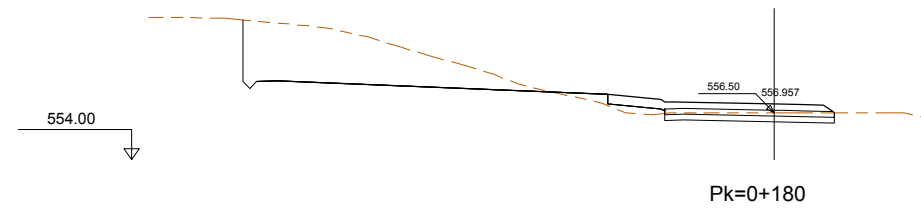



Pk=0+140






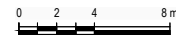
Glorieta Poligono E2

 GOBIERNO DE ESPAÑA MINISTERIO DE FOMENTO	SECRETARÍA DE ESTADO DE INFRAESTRUCTURAS, TRANSPORTES Y VIVIENDA SECRETARÍA GENERAL DE INFRAESTRUCTURAS DIRECCIÓN GENERAL DE CARRETERAS DEMARCACIÓN DE CARRETERAS DEL ESTADO EN EXTREMADURA	CONSULTORES: 	EL INGENIERO AUTOR DEL PROYECTO: 	EL INGENIERO DIRECTOR DEL PROYECTO: 	EXAMINADO EL INGENIERO JEFE DE LA DEMARCACIÓN: 	ESCALAS: 1:200  EN ORIGINAL UNE A1:	TÍTULO DEL PROYECTO: PROYECTO DE CONSTRUCCIÓN VARIANTE DE ZAFRA. CARRETERA N-432 DE BADAJOZ A GRANADA, PK 69,400 AL 78,300. PROVINCIA DE BADAJOZ.	CLAVE: 23-BA-4110	Nº PLANO: 6.3	DESIGNACIÓN: PERFILES TRANSVERSALES Enlace 2	FECHA: DICIEMBRE-2017
		HOJA 29 DE 32									

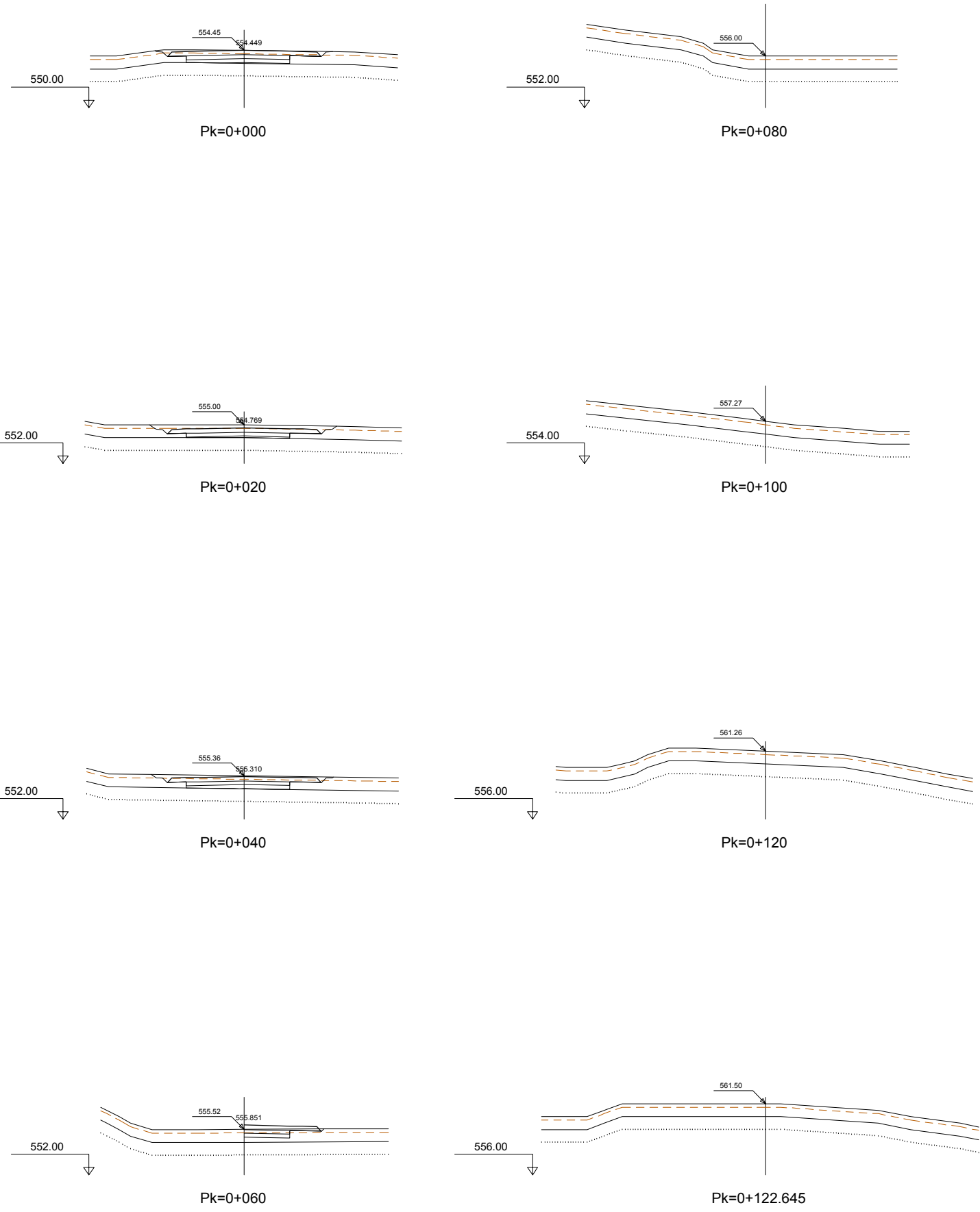
CÓDIGO: S10014013-0E5 | ARCHIVO: 06_3_P_Trama_Enlace2 | FECHA: 22/09/2017 | DIBUJO: JRA | REV. 1 | 24/07/2017 | VERIFICADO: | EL PROYECTISTA: | Dato: ETRS89 Proyección: UTM Zona UTM: 29N



Glorieta Poligono E2

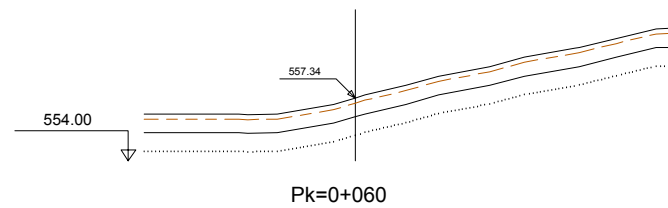
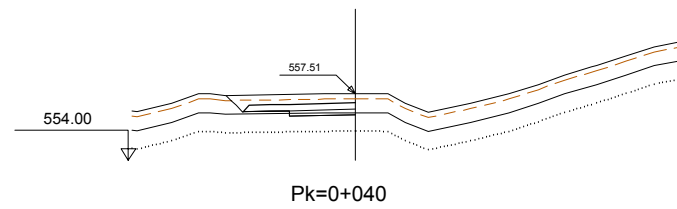
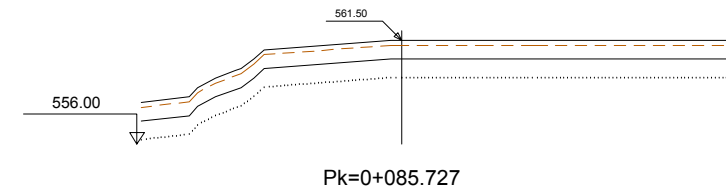
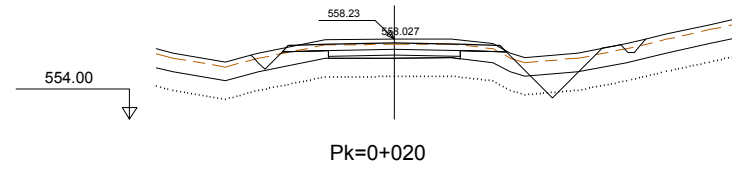
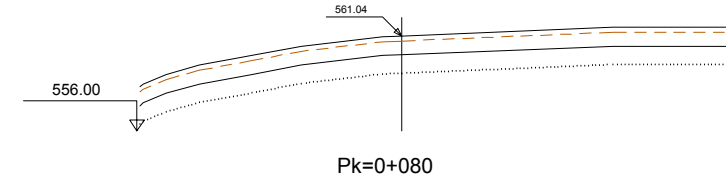
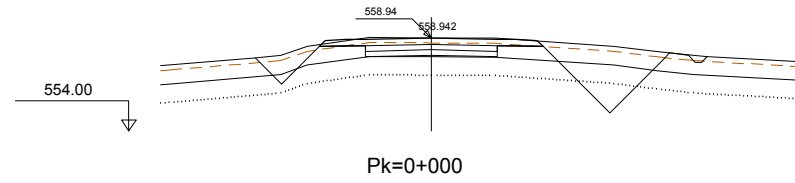
 GOBIERNO DE ESPAÑA MINISTERIO DE FOMENTO	SECRETARÍA DE ESTADO DE INFRAESTRUCTURAS, TRANSPORTES Y VIVIENDA SECRETARÍA GENERAL DE INFRAESTRUCTURAS DIRECCIÓN GENERAL DE CARRETERAS DEMARCACIÓN DE CARRETERAS DEL ESTADO EN EXTREMADURA	CONSULTORES: 	EL INGENIERO AUTOR DEL PROYECTO:  A. JAUREGUÍZAR FRANCÉS	EL INGENIERO DIRECTOR DEL PROYECTO:  A. MURIEL BARRIUOSO	EXAMINADO EL INGENIERO JEFE DE LA DEMARCACIÓN:  J.M. BLANCO SEGARRA	ESCALAS: 1:200  EN ORIGINAL UNE A1:	TÍTULO DEL PROYECTO: PROYECTO DE CONSTRUCCIÓN VARIANTE DE ZAFRA. CARRETERA N-432 DE BADAJOZ A GRANADA, PK 69,400 AL 78,300. PROVINCIA DE BADAJOZ.	CLAVE: 23-BA-4110	Nº PLANO: 6.3	DESIGNACIÓN: PERFILES TRANSVERSALES Enlace 2	FECHA: DICIEMBRE-2017
		HOJA 30 DE 32									

CÓDIGO: S10014013-DE5 | ARCHIVO: 06_3_P_Tema Enlace2 | FECHA: 22/09/2017 | DIBUJO: JRA | REV. 1 | 24/07/2017 | VERIFICADO: | EL PROYECTISTA: | Dato: ETRS89 Proyección: UTM Zona UTM: 29N





Conexión 2 calzadas con glorieta Poligono

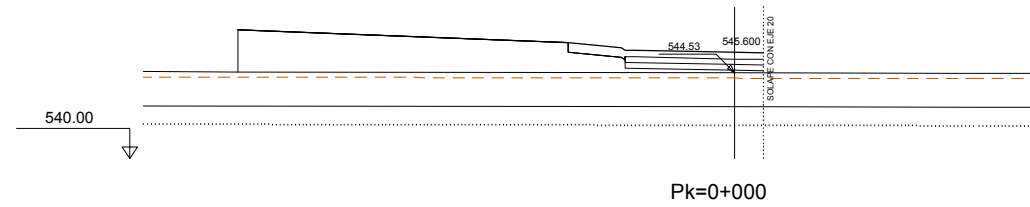
CÓDIGO: 5100140013.005 | ARCHIVO: 06_3_P_Termin Enlace 2 | FECHA: 22/09/2017 | DIBUJO: JRA | REV. 1: 24/07/2017 | VERIFICADO: | EL PROYECTISTA: | Dato: ETRS89 | Proyección: UTM | Zona: UTM: 29N



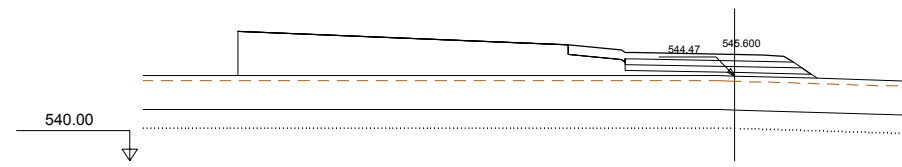
Conexion 1 calzada con glorieta Poligono

	SECRETARÍA DE ESTADO DE INFRAESTRUCTURAS, TRANSPORTES Y VIVIENDA SECRETARÍA GENERAL DE INFRAESTRUCTURAS DIRECCIÓN GENERAL DE CARRETERAS DEMARCACIÓN DE CARRETERAS DEL ESTADO EN EXTREMADURA	CONSULTORES: 	EL INGENIERO AUTOR DEL PROYECTO: A. JAUREGUÍZAR FRANCÉS	EL INGENIERO DIRECTOR DEL PROYECTO: A. MURIEL BARRIUOSO	EXAMINADO EL INGENIERO JEFE DE LA DEMARCACIÓN: J.M. BLANCO SEGARRA	ESCALAS: 1:200 EN ORIGINAL UNE A1:	TÍTULO DEL PROYECTO: PROYECTO DE CONSTRUCCIÓN VARIANTE DE ZAFRA. CARRETERA N-432 DE BADAJOZ A GRANADA, PK 69,400 AL 78,300. PROVINCIA DE BADAJOZ.	CLAVE: 23-BA-4110	Nº PLANO: 6.3	DESIGNACIÓN: PERFILES TRANSVERSALES Enlace 2	FECHA: DICIEMBRE-2017
	HOJA 32 DE 32										

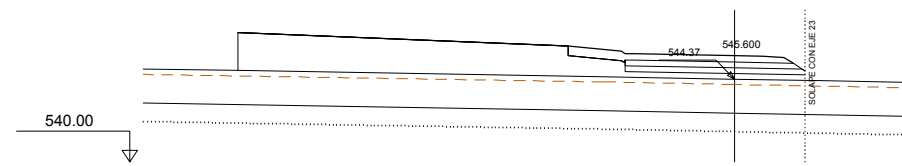
CÓDIGO: S10014013-0E5 | ARCHIVO: 06_4_P_Tras Enlace 3 | FECHA: 22/09/2017 | DIBUJO: JRA | REV. 1 | 24/07/2017 | VERIFICADO:  | EL PROYECTISTA:  | Dato: ETRS89 Proyección: UTM Zona UTM 29N



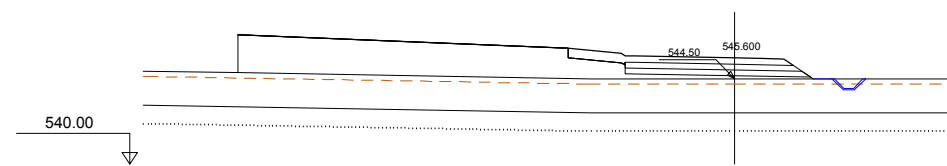
Pk=0+000



Pk=0+020






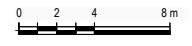


Pk=0+040

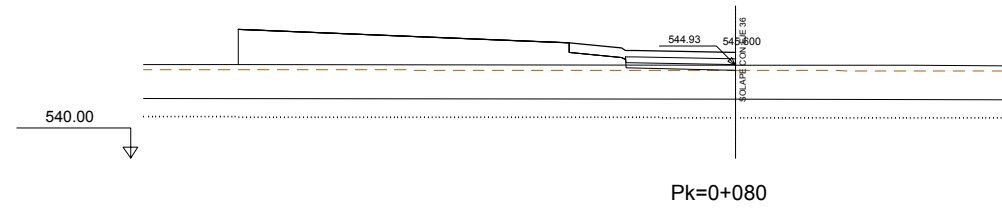


Pk=0+060

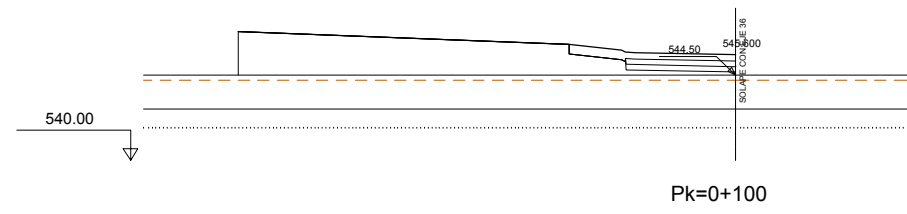
Glorieta norte enlace 3

	SECRETARÍA DE ESTADO DE INFRAESTRUCTURAS, TRANSPORTES Y VIVIENDA SECRETARÍA GENERAL DE INFRAESTRUCTURAS DIRECCIÓN GENERAL DE CARRETERAS DEMARCACIÓN DE CARRETERAS DEL ESTADO EN EXTREMADURA	CONSULTORES: 	EL INGENIERO AUTOR DEL PROYECTO:  A. JAUREGUÍZAR FRANCÉS	EL INGENIERO DIRECTOR DEL PROYECTO:  A. MURIEL BARRIUISO	EXAMINADO EL INGENIERO JEFE DE LA DEMARCACIÓN:  J.M. BLANCO SEGARRA	ESCALAS: 1:200  EN ORIGINAL UNE A1:	TÍTULO DEL PROYECTO: PROYECTO DE CONSTRUCCIÓN VARIANTE DE ZAFRA. CARRETERA N-432 DE BADAJOZ A GRANADA, PK 69,400 AL 78,300. PROVINCIA DE BADAJOZ.	CLAVE: 23-BA-4110	Nº PLANO: 6.4	DESIGNACIÓN: PERFILES TRANSVERSALES Enlace 3	FECHA: DICIEMBRE-2017
											HOJA 01 DE 22

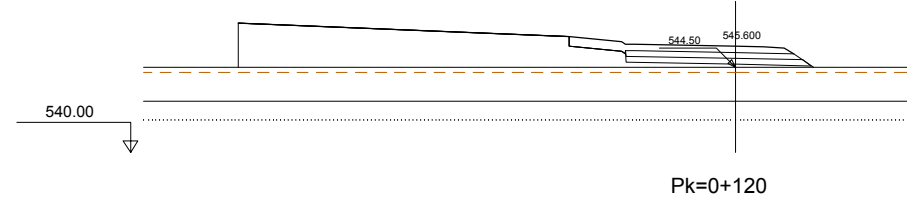
CÓDIGO: 5100140013.005 | ARCHIVO: 06_4_P_Termin Enlace 3 | FECHA: 22/09/2017 | DIBUJO: JRA | REV. 1: 24/07/2017 | VERIFICADO: | EL PROYECTISTA: | Dibujo: ETRS89 - Proyección: UTM - Zona UTM: 29N



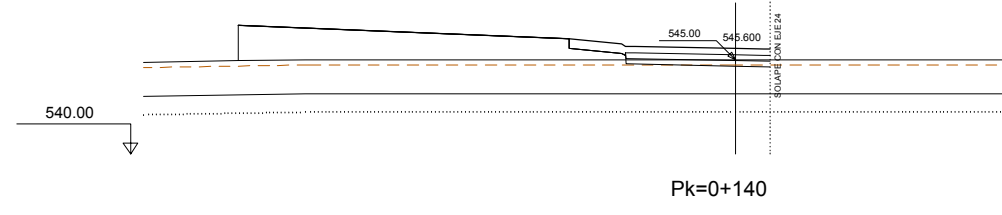
Pk=0+080



Pk=0+100



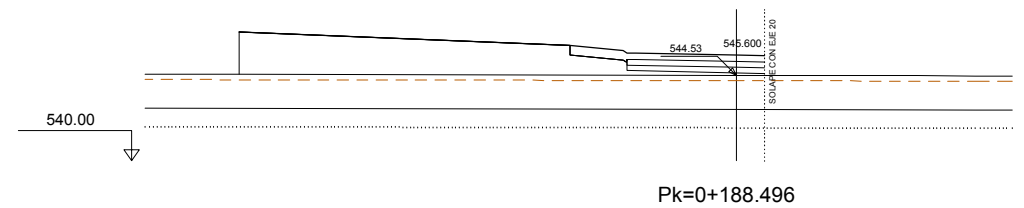
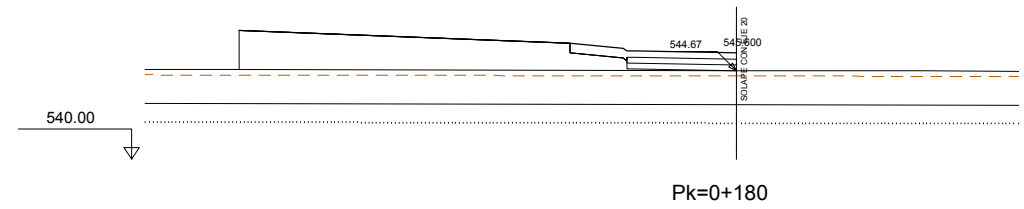
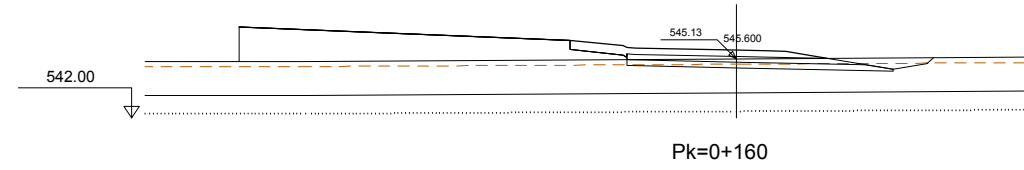
Pk=0+120



Pk=0+140

Glorieta norte enlace 3

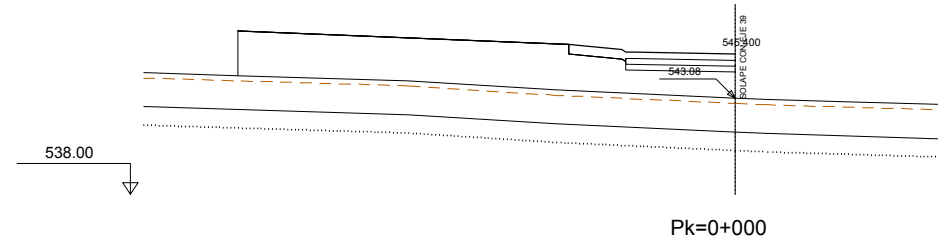
CÓDIGO: 5100140013.005 | ARCHIVO: 06_A_P_Termin Enlace 3 | FECHA: 22/02/2017 | DIBUJO: JRA | REV. 1: 24/07/2017 | VERIFICADO: | EL PROYECTISTA: | Dibujo: ETRS89 | Proyección: UTM | Zona UTM: 29N



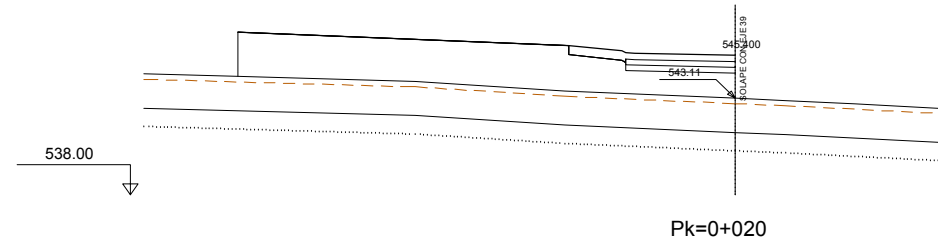
Glorieta norte enlace 3

	SECRETARÍA DE ESTADO DE INFRAESTRUCTURAS, TRANSPORTES Y VIVIENDA SECRETARÍA GENERAL DE INFRAESTRUCTURAS DIRECCIÓN GENERAL DE CARRETERAS DEMARCACIÓN DE CARRETERAS DEL ESTADO EN EXTREMADURA	CONSULTORES: 	EL INGENIERO AUTOR DEL PROYECTO: 	EL INGENIERO DIRECTOR DEL PROYECTO: 	EXAMINADO EL INGENIERO JEFE DE LA DEMARCACIÓN: 	ESCALAS: 1:200 	TÍTULO DEL PROYECTO: PROYECTO DE CONSTRUCCIÓN VARIANTE DE ZAFRA. CARRETERA N-432 DE BADAJOZ A GRANADA, PK 69,400 AL 78,300. PROVINCIA DE BADAJOZ.	CLAVE: 23-BA-4110	Nº PLANO: 6.4	DESIGNACIÓN: PERFILES TRANSVERSALES Enlace 3	FECHA: DICIEMBRE-2017
	EN ORIGINAL UNE A1:										

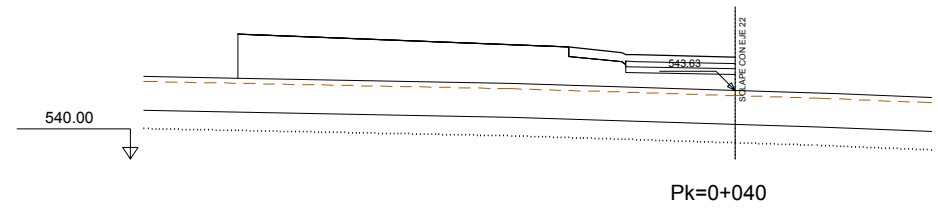
CÓDIGO: S100140013-005 | ARCHIVO: 06_4_P_Termin Enlace 3 | FECHA: 22/09/2017 | DIBUJO: JRA | REV. 1: 24/07/2017 | VERIFICADO: | EL PROYECTISTA: | Dibujo: ETRS89 - Proyección: UTM - Zona UTM: 29N



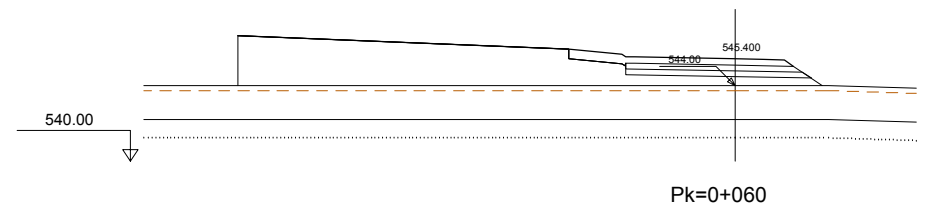
Pk=0+000



Pk=0+020



Pk=0+040

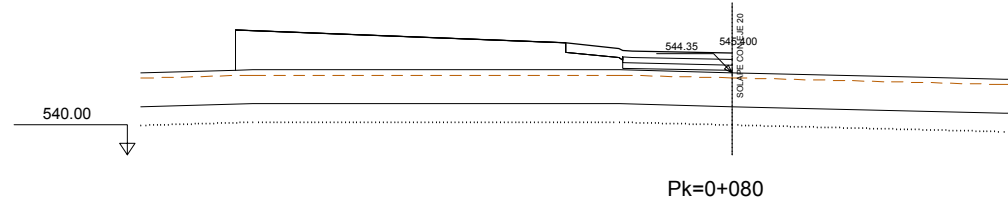


Pk=0+060

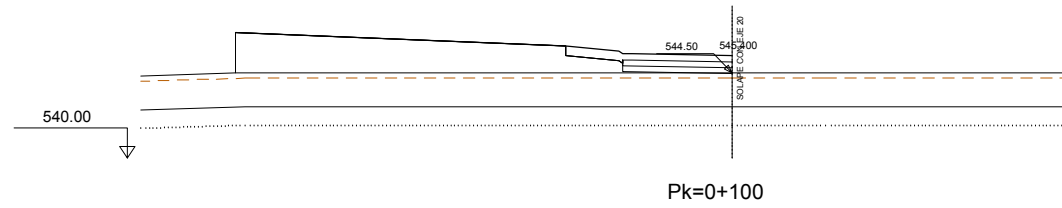
Glorieta sur enlace 3

	SECRETARÍA DE ESTADO DE INFRAESTRUCTURAS, TRANSPORTES Y VIVIENDA SECRETARÍA GENERAL DE INFRAESTRUCTURAS DIRECCIÓN GENERAL DE CARRETERAS	CONSULTORES: 	EL INGENIERO AUTOR DEL PROYECTO: 	EL INGENIERO DIRECTOR DEL PROYECTO: 	EXAMINADO EL INGENIERO JEFE DE LA DEMARCACIÓN: 	ESCALAS: 1:200 	TÍTULO DEL PROYECTO: PROYECTO DE CONSTRUCCIÓN VARIANTE DE ZAFRA. CARRETERA N-432 DE BADAJOZ A GRANADA, PK 69,400 AL 78,300. PROVINCIA DE BADAJOZ.	CLAVE: 23-BA-4110	Nº PLANO: 6.4	DESIGNACIÓN: PERFILES TRANSVERSALES Enlace 3	FECHA: DICIEMBRE-2017
	DEMARCACIÓN DE CARRETERAS DEL ESTADO EN EXTREMADURA	PAYMACOTAS EXTREMADURA	A. JAUREGUÍZAR FRANCÉS	A. MURIEL BARRIUSO	J.M. BLANCO SEGARRA	EN ORIGINAL UNE A1:					HOJA 04 DE 22

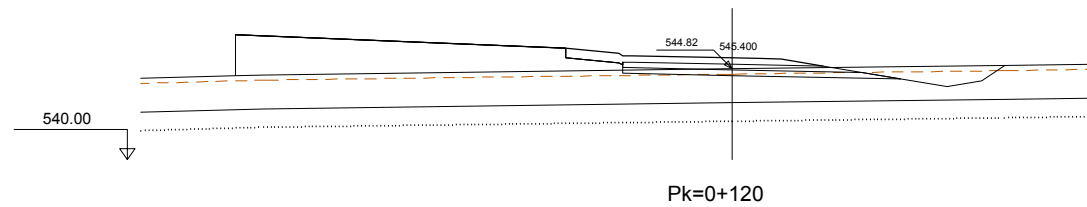
CÓDIGO: 5100140013.005 | ARCHIVO: 06_4_P_Termin Enlace 3 | FECHA: 22/02/2017 | DIBUJO: JRA | REV. 1: 24/07/2017 | VERIFICADO: | EL PROYECTISTA: | Dibujo: ETRS89 | Proyección: UTM | Zona UTM: 29N



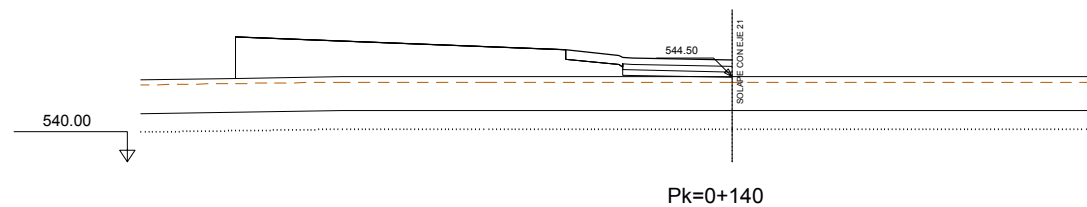
Pk=0+080



Pk=0+100



Pk=0+120

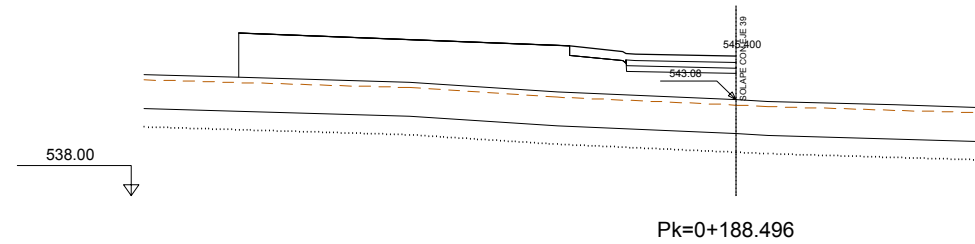
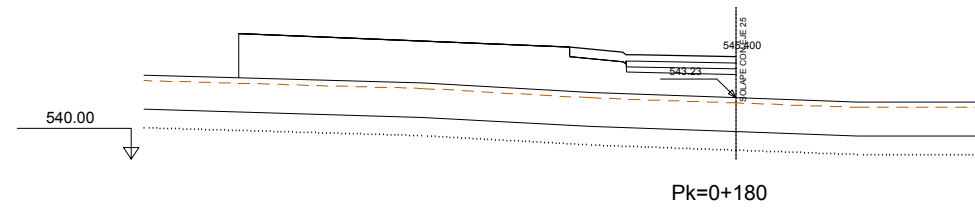
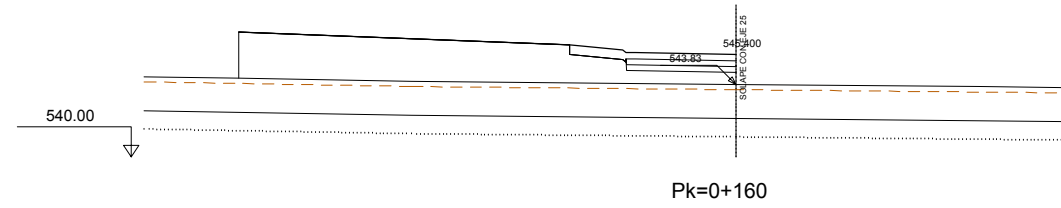


Pk=0+140

Glorieta sur enlace 3

	SECRETARÍA DE ESTADO DE INFRAESTRUCTURAS, TRANSPORTES Y VIVIENDA SECRETARÍA GENERAL DE INFRAESTRUCTURAS DIRECCIÓN GENERAL DE CARRETERAS DEMARCACIÓN DE CARRETERAS DEL ESTADO EN EXTREMADURA	CONSULTORES: 	EL INGENIERO AUTOR DEL PROYECTO: 	EL INGENIERO DIRECTOR DEL PROYECTO: 	EXAMINADO EL INGENIERO JEFE DE LA DEMARCACIÓN: 	ESCALAS: 1:200 	TÍTULO DEL PROYECTO: PROYECTO DE CONSTRUCCIÓN VARIANTE DE ZAFRA. CARRETERA N-432 DE BADAJOZ A GRANADA, PK 69,400 AL 78,300. PROVINCIA DE BADAJOZ.	CLAVE: 23-BA-4110	Nº PLANO: 6.4	DESIGNACIÓN: PERFILES TRANSVERSALES Enlace 3	FECHA: DICIEMBRE-2017
	EN ORIGINAL UNE A1:										

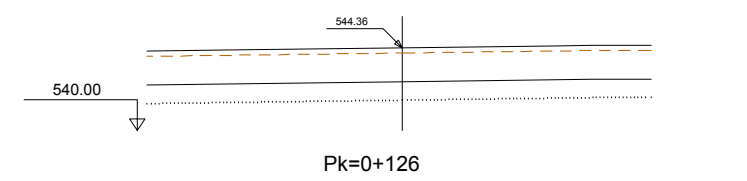
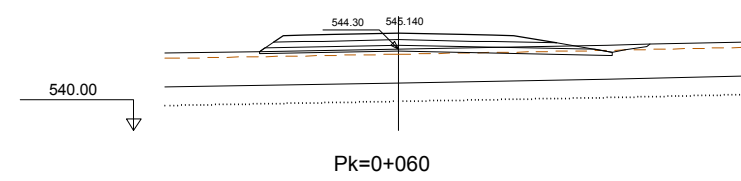
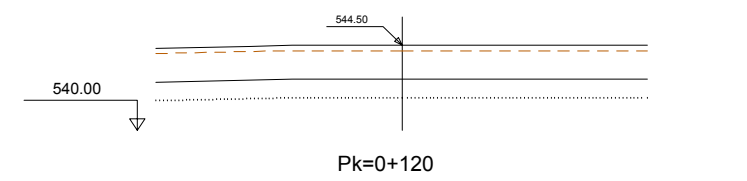
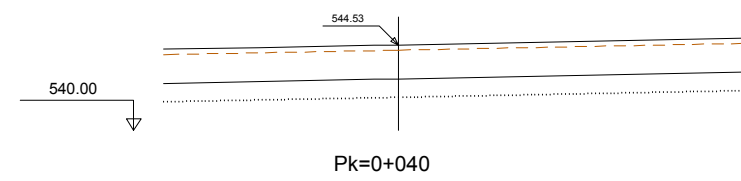
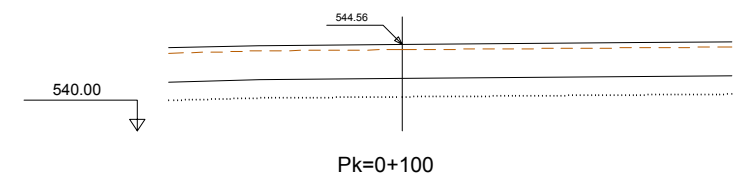
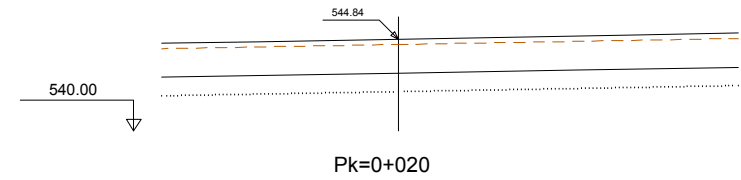
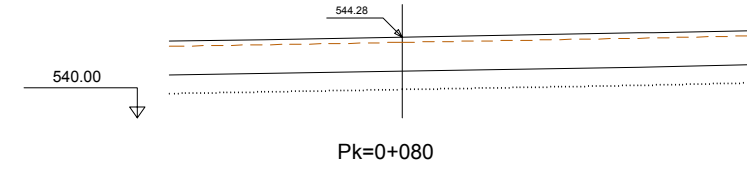
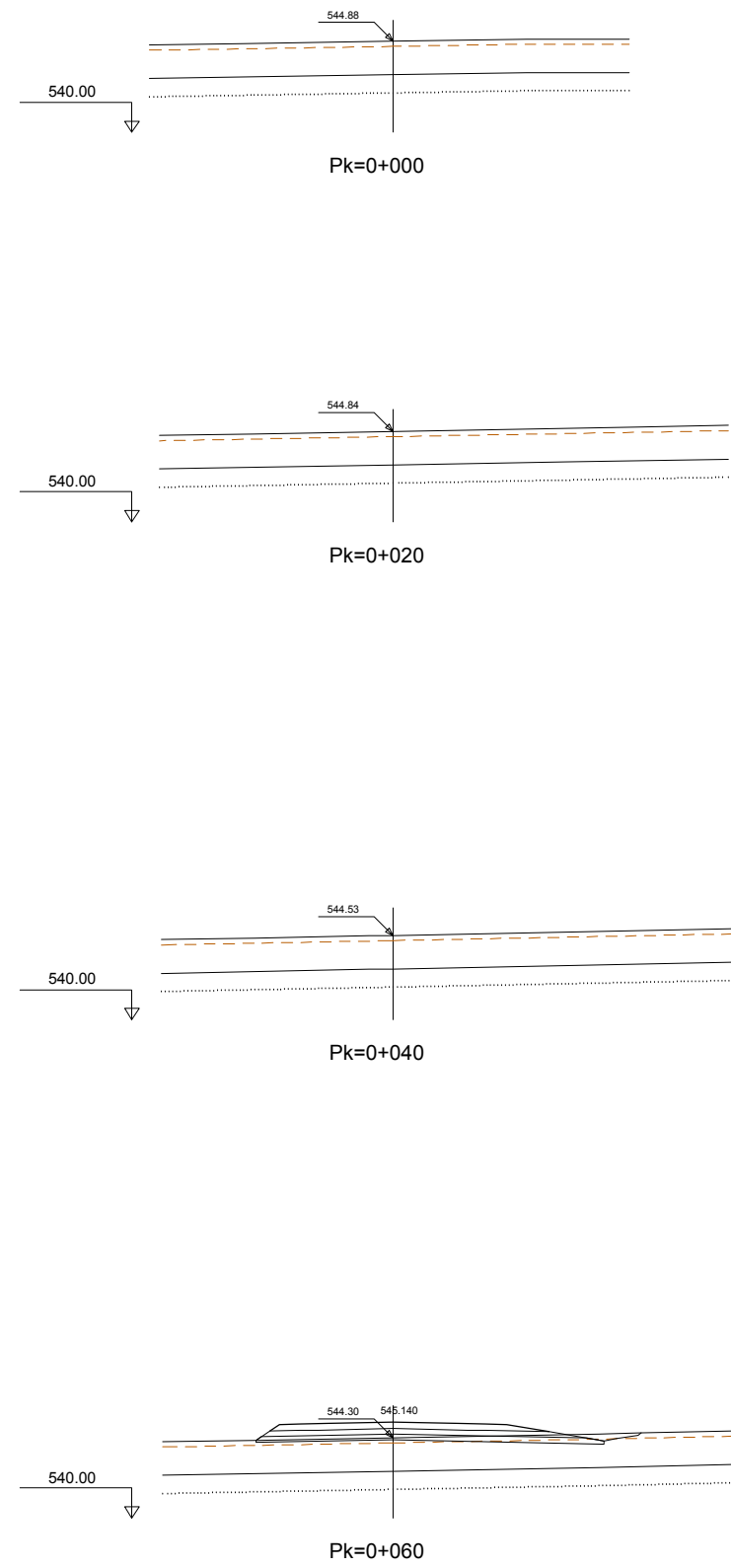
CÓDIGO: 5100140013.005 | ARCHIVO: 06_4_P_Termin Enlace 3 | FECHA: 22/02/2017 | DIBUJO: JRA | REV. 1: 24/07/2017 | VERIFICADO: | EL PROYECTISTA: | Dibujo: ETR589 - Proyección: UTM - Zona: UTM - 29N



Glorieta sur enlace 3

	SECRETARÍA DE ESTADO DE INFRAESTRUCTURAS, TRANSPORTES Y VIVIENDA SECRETARÍA GENERAL DE INFRAESTRUCTURAS DIRECCIÓN GENERAL DE CARRETERAS DEMARCACIÓN DE CARRETERAS DEL ESTADO EN EXTREMADURA	CONSULTORES: 	EL INGENIERO AUTOR DEL PROYECTO: 	EL INGENIERO DIRECTOR DEL PROYECTO: 	EXAMINADO EL INGENIERO JEFE DE LA DEMARCACIÓN: 	ESCALAS: 1:200 	TÍTULO DEL PROYECTO: PROYECTO DE CONSTRUCCIÓN VARIANTE DE ZAFRA. CARRETERA N-432 DE BADAJOZ A GRANADA, PK 69,400 AL 78,300. PROVINCIA DE BADAJOZ.	CLAVE: 23-BA-4110	Nº PLANO: 6.4	DESIGNACIÓN: PERFILES TRANSVERSALES Enlace 3	FECHA: DICIEMBRE-2017
			A. JAUREGUIZAR FRANCÉS	A. MURIEL BARRIUSO	J.M. BLANCO SEGARRA	EN ORIGINAL UNE A1:	HOJA 06 DE 22				

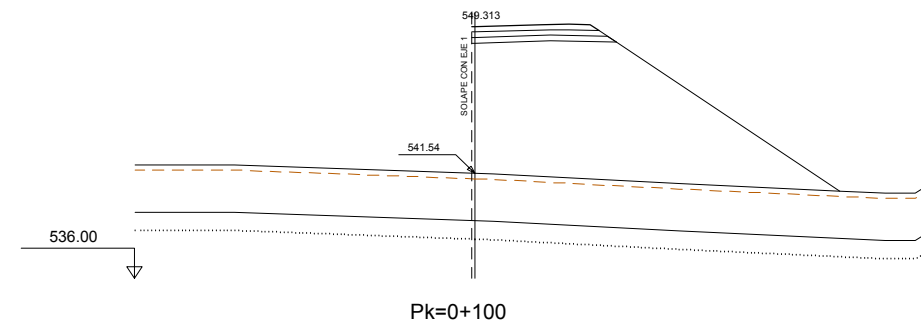
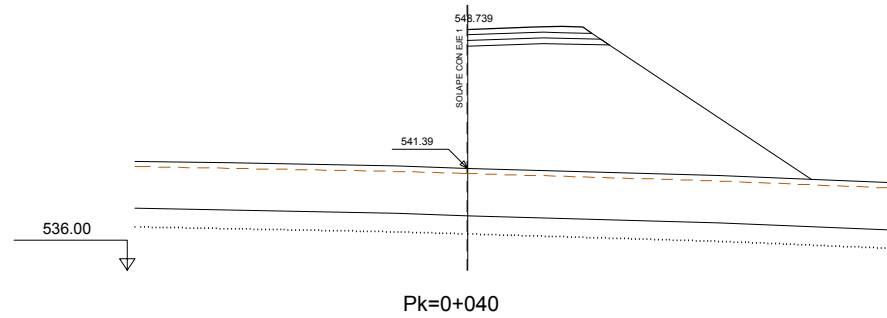
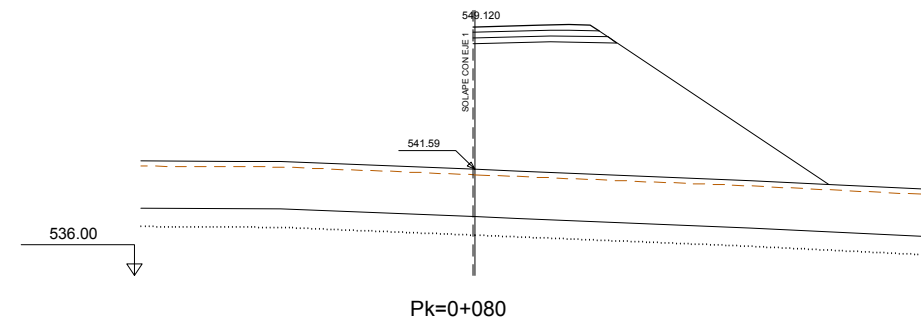
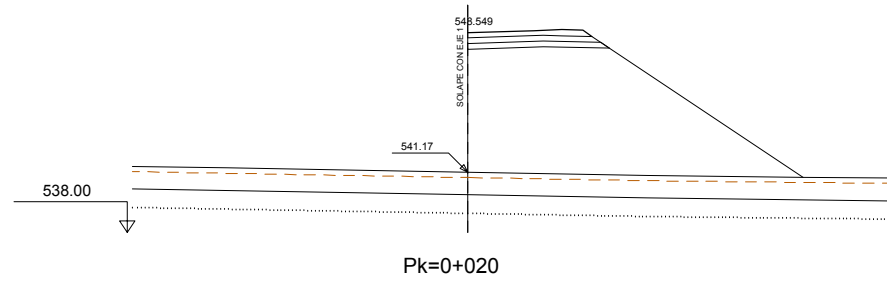
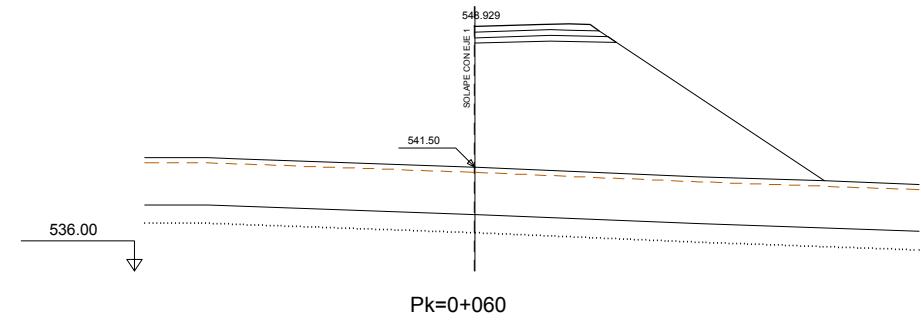
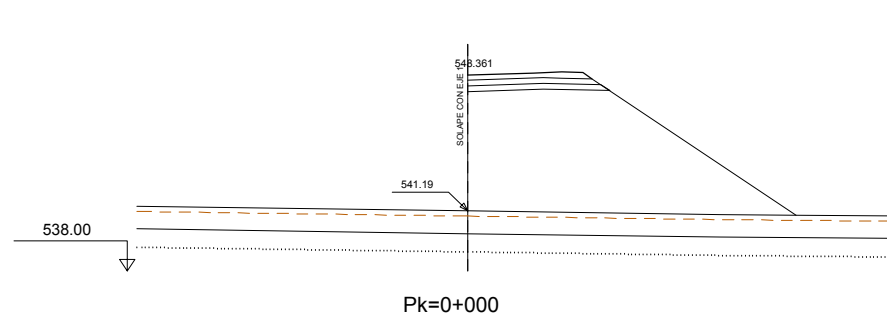
CÓDIGO: 5100140013.005 | ARCHIVO: 06_4_P_Termin Enlace 3 | FECHA: 22/09/2017 | DIBUJO: JRA | REV. 1: 24/07/2017 | VERIFICADO: | EL PROYECTISTA: | Dibujo: ETRS89 | Proyección: UTM | Zona UTM: 29N



Ramal de conexión entre glorietas enlace 3

	SECRETARÍA DE ESTADO DE INFRAESTRUCTURAS, TRANSPORTES Y VIVIENDA SECRETARÍA GENERAL DE INFRAESTRUCTURAS DIRECCIÓN GENERAL DE CARRETERAS DEMARCACIÓN DE CARRETERAS DEL ESTADO EN EXTREMADURA	CONSULTORES: 	EL INGENIERO AUTOR DEL PROYECTO: A. JAUREGUÍZAR FRANCÉS	EL INGENIERO DIRECTOR DEL PROYECTO: A. MURIEL BARRIUSO	EXAMINADO EL INGENIERO JEFE DE LA DEMARCACIÓN: J.M. BLANCO SEGARRA	ESCALAS: 1:200 EN ORIGINAL UNE A1:	TÍTULO DEL PROYECTO: PROYECTO DE CONSTRUCCIÓN VARIANTE DE ZAFRA. CARRETERA N-432 DE BADAJOZ A GRANADA, PK 69,400 AL 78,300. PROVINCIA DE BADAJOZ.	CLAVE: 23-BA-4110	Nº PLANO: 6.4	DESIGNACIÓN: PERFILES TRANSVERSALES Enlace 3	FECHA: DICIEMBRE-2017
											HOJA 07 DE 22

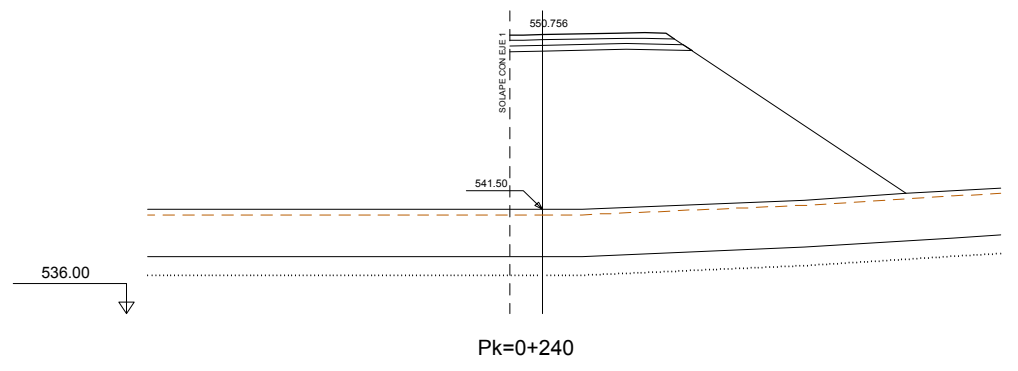
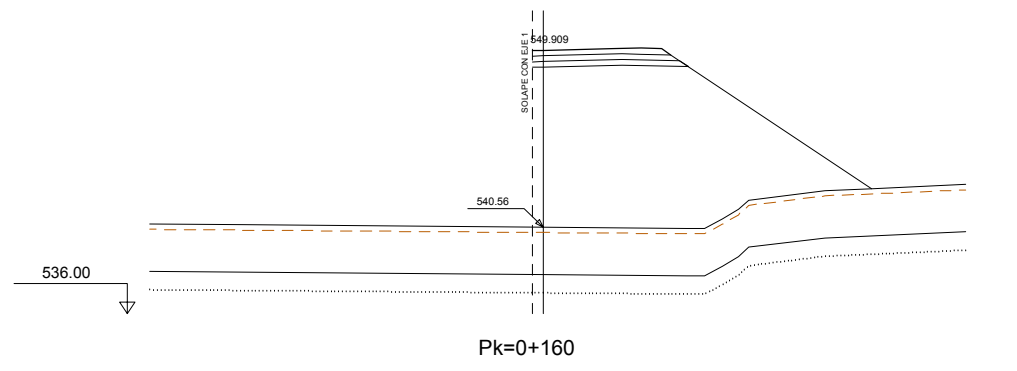
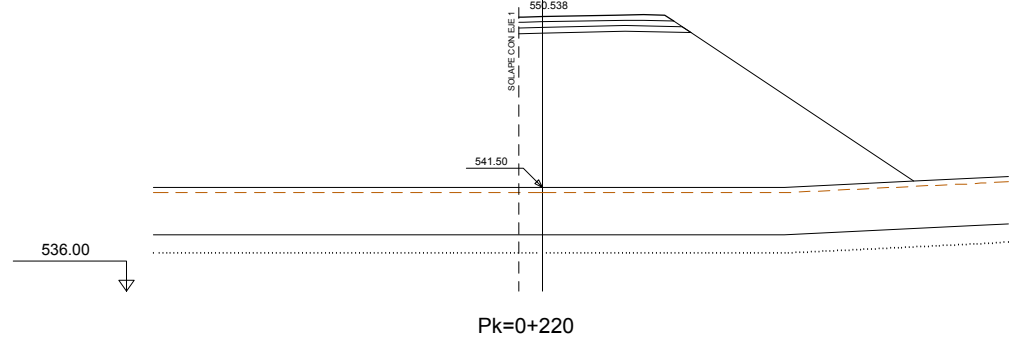
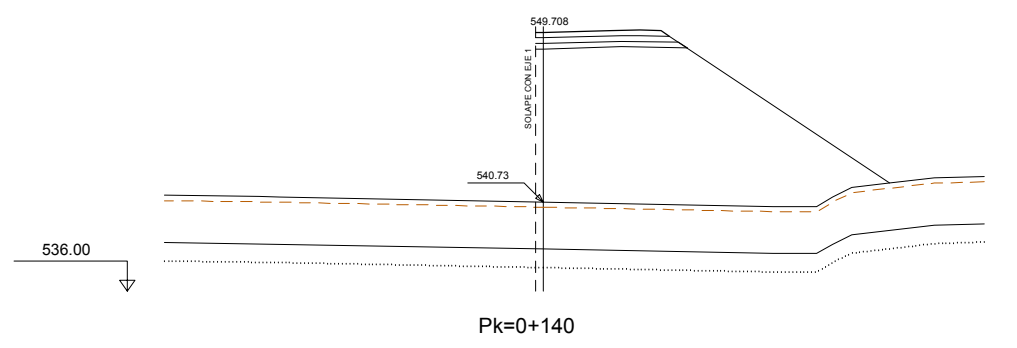
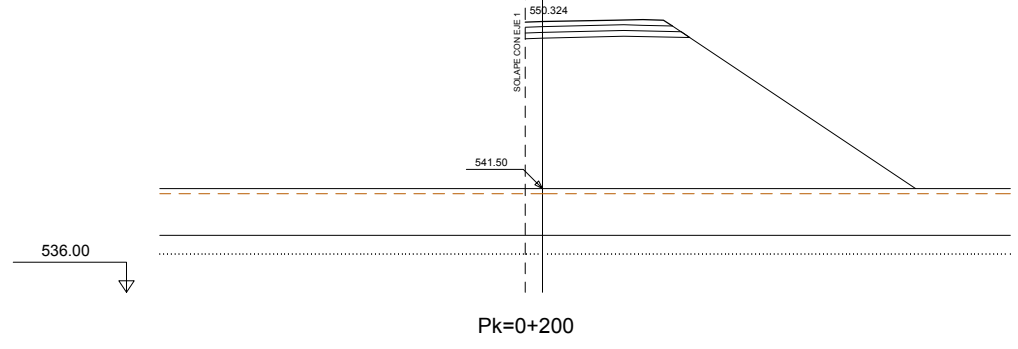
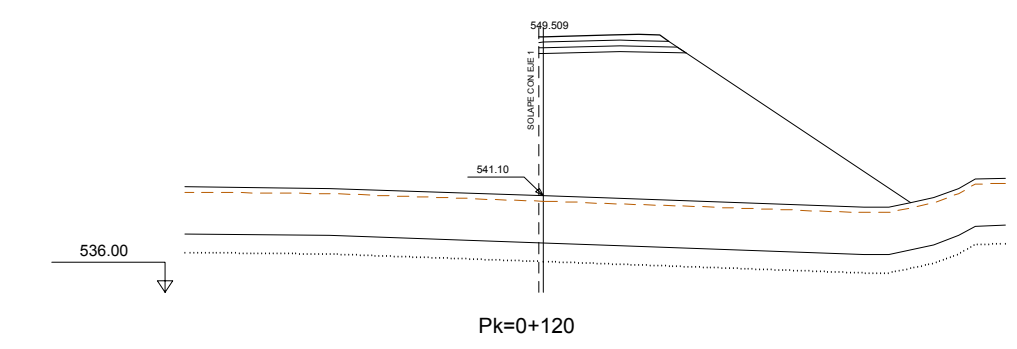
CÓDIGO: 5100140013.005 | ARCHIVO: 06_4_P_Termin Enlace 3 | FECHA: 22/09/2017 | DIBUJO: JRA | REV. 1: 24/07/2017 | VERIFICADO: | EL PROYECTISTA: | Dibujo: ETRS89 Proyección: UTM Zona: UTM 29N



Ramal de salida sur enlace 3

	SECRETARÍA DE ESTADO DE INFRAESTRUCTURAS, TRANSPORTES Y VIVIENDA SECRETARÍA GENERAL DE INFRAESTRUCTURAS DIRECCIÓN GENERAL DE CARRETERAS DEMARCACIÓN DE CARRETERAS DEL ESTADO EN EXTREMADURA	CONSULTORES: 	EL INGENIERO AUTOR DEL PROYECTO: 	EL INGENIERO DIRECTOR DEL PROYECTO: 	EXAMINADO EL INGENIERO JEFE DE LA DEMARCACIÓN: 	ESCALAS: 1:200 	TÍTULO DEL PROYECTO: PROYECTO DE CONSTRUCCIÓN VARIANTE DE ZAFRA. CARRETERA N-432 DE BADAJOZ A GRANADA, PK 69,400 AL 78,300. PROVINCIA DE BADAJOZ.	CLAVE: 23-BA-4110	Nº PLANO: 6.4	DESIGNACIÓN: PERFILES TRANSVERSALES Enlace 3	FECHA: DICIEMBRE-2017
	EN ORIGINAL UNE A1:										

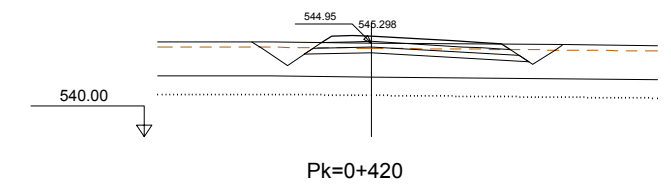
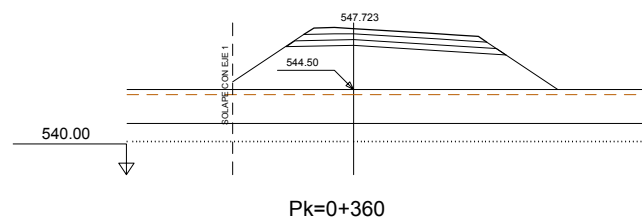
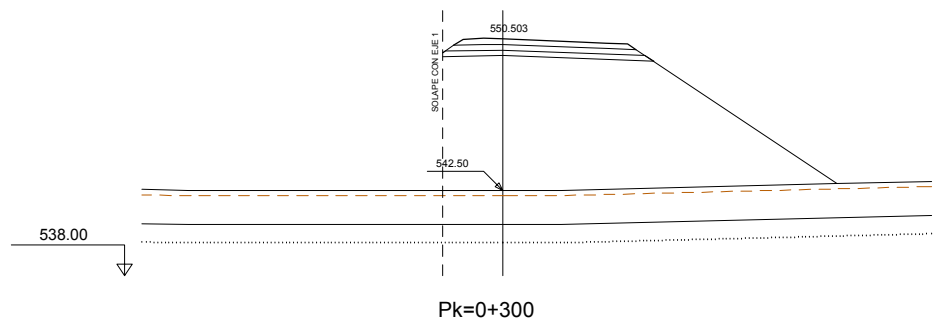
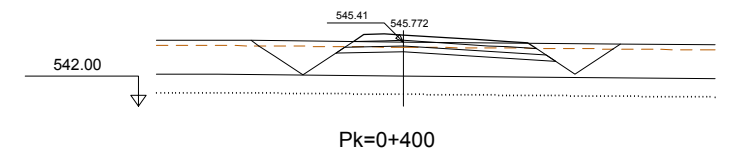
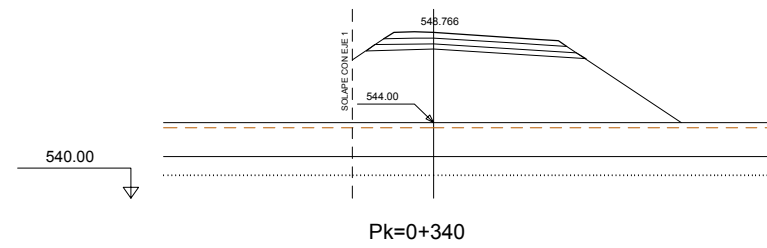
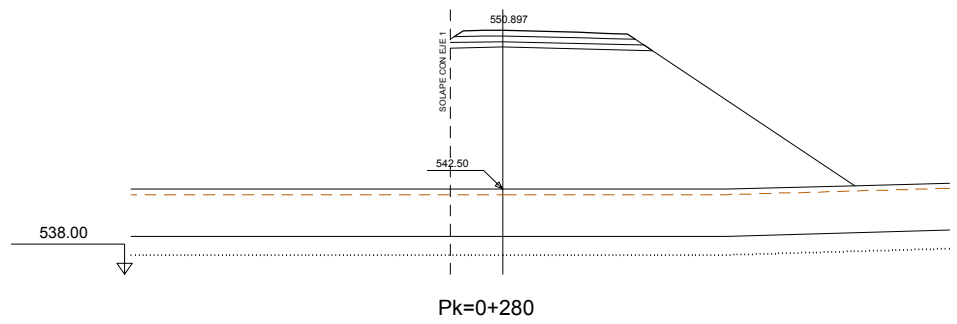
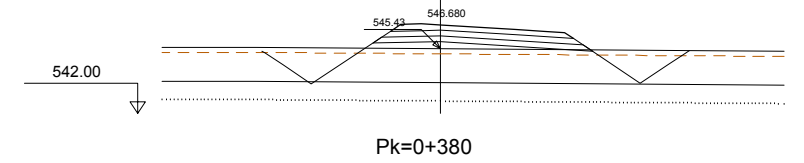
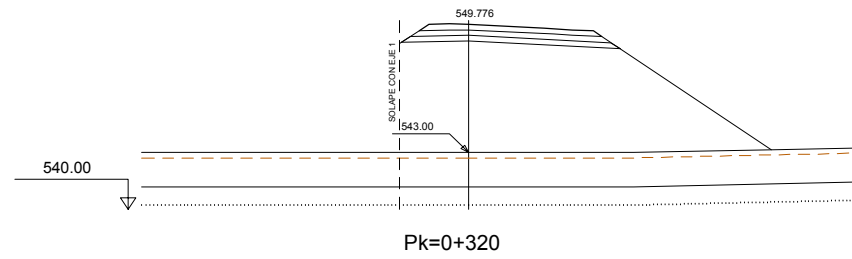
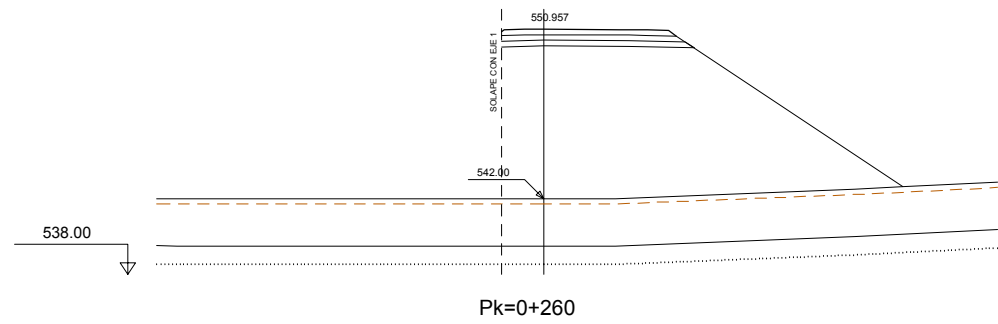
CÓDIGO: 5100140013.005 | ARCHIVO: 06_4_P_Termin Enlace 3 | FECHA: 22/09/2017 | DIBUJO: JRA | REV. 1: 24/07/2017 | VERIFICADO: | EL PROYECTISTA: | Deline: ETRS89 | Proyección: UTM | Zona UTM: 29N



Ramal de salida sur enlace 3

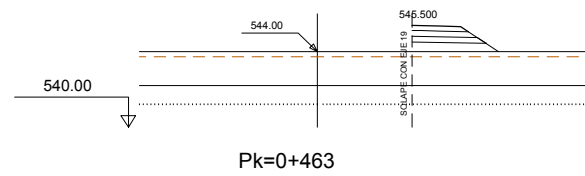
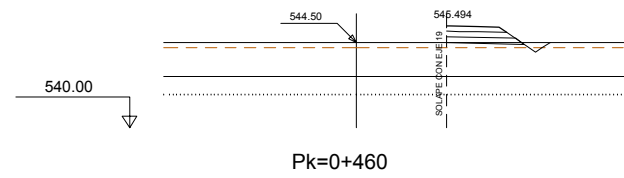
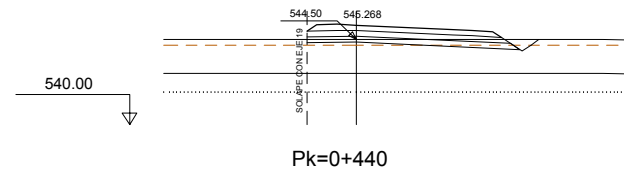
	SECRETARÍA DE ESTADO DE INFRAESTRUCTURAS, TRANSPORTES Y VIVIENDA SECRETARÍA GENERAL DE INFRAESTRUCTURAS DIRECCIÓN GENERAL DE CARRETERAS DEMARCACIÓN DE CARRETERAS DEL ESTADO EN EXTREMADURA	CONSULTORES: 	EL INGENIERO AUTOR DEL PROYECTO: 	EL INGENIERO DIRECTOR DEL PROYECTO: 	EXAMINADO EL INGENIERO JEFE DE LA DEMARCACIÓN: 	ESCALAS: 1:200 	TÍTULO DEL PROYECTO: PROYECTO DE CONSTRUCCIÓN VARIANTE DE ZAFRA. CARRETERA N-432 DE BADAJOZ A GRANADA, PK 69,400 AL 78,300. PROVINCIA DE BADAJOZ.	CLAVE: 23-BA-4110	Nº PLANO: 6.4	DESIGNACIÓN: PERFILES TRANSVERSALES Enlace 3	FECHA: DICIEMBRE-2017
	EN ORIGINAL UNE A1:										

CÓDIGO: 5100140013.005 | ARCHIVO: 06_4_P_Termin Enlase 3 | FECHA: 22/09/2017 | DIBUJO: JRA | REV. 1 24/07/2017 | VERIFICADO: | EL PROYECTISTA: A. Jaureguizar



Ramal de salida sur enlace 3

	SECRETARÍA DE ESTADO DE INFRAESTRUCTURAS, TRANSPORTES Y VIVIENDA SECRETARÍA GENERAL DE INFRAESTRUCTURAS DIRECCIÓN GENERAL DE CARRETERAS DEMARCACIÓN DE CARRETERAS DEL ESTADO EN EXTREMADURA	CONSULTORES: 	EL INGENIERO AUTOR DEL PROYECTO: A. JAUREGUÍZAR FRANCÉS	EL INGENIERO DIRECTOR DEL PROYECTO: A. MURIEL BARRIUOSO	EXAMINADO EL INGENIERO JEFE DE LA DEMARCACIÓN: J.M. BLANCO SEGARRA	ESCALAS: 1:200 EN ORIGINAL UNE A1:	TÍTULO DEL PROYECTO: PROYECTO DE CONSTRUCCIÓN VARIANTE DE ZAFRA. CARRETERA N-432 DE BADAJOZ A GRANADA, PK 69,400 AL 78,300. PROVINCIA DE BADAJOZ.	CLAVE: 23-BA-4110	Nº PLANO: 6.4	DESIGNACIÓN: PERFILES TRANSVERSALES Enlace 3	FECHA: DICIEMBRE-2017
											HOJA 10 DE 22

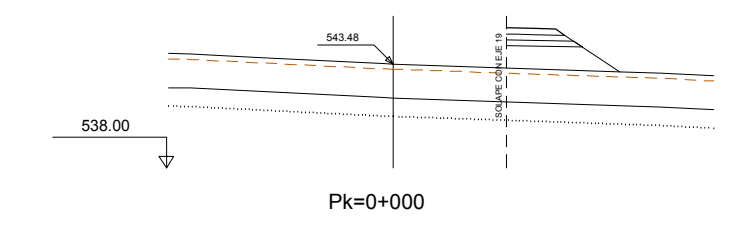


Ramal de salida sur enlace 3

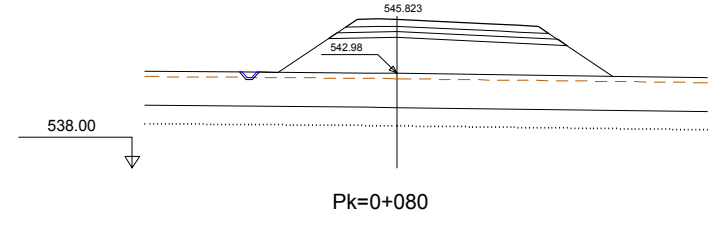
CÓDIGO: 5100140013-005 | ARCHIVO: 06_4_P_Termin Enlace 3 | FECHA: 22/02/2017 | DIBUJO: JRA | REV. 1: 24/07/2017 | VERIFICADO: | EL PROYECTISTA: | Datum: ETRS89 | Proyección: UTM | Zona UTM: 29N

	SECRETARÍA DE ESTADO DE INFRAESTRUCTURAS, TRANSPORTES Y VIVIENDA SECRETARÍA GENERAL DE INFRAESTRUCTURAS DIRECCIÓN GENERAL DE CARRETERAS DEMARCACIÓN DE CARRETERAS DEL ESTADO EN EXTREMADURA	CONSULTORES: 	EL INGENIERO AUTOR DEL PROYECTO: 	EL INGENIERO DIRECTOR DEL PROYECTO: 	EXAMINADO EL INGENIERO JEFE DE LA DEMARCACIÓN: 	ESCALAS: 1:200 	TÍTULO DEL PROYECTO: PROYECTO DE CONSTRUCCIÓN VARIANTE DE ZAFRA. CARRETERA N-432 DE BADAJOZ A GRANADA, PK 69,400 AL 78,300. PROVINCIA DE BADAJOZ.	CLAVE: 23-BA-4110	Nº PLANO: 6.4	DESIGNACIÓN: PERFILES TRANSVERSALES Enlace 3	FECHA: DICIEMBRE-2017
		PAYMACOTAS EXTREMADURA	A. JAUREGUIZAR FRANCÉS	A. MURIEL BARRIUSO	J.M. BLANCO SEGARRA	EN ORIGINAL UNE A1:	HOJA 11 DE 22				

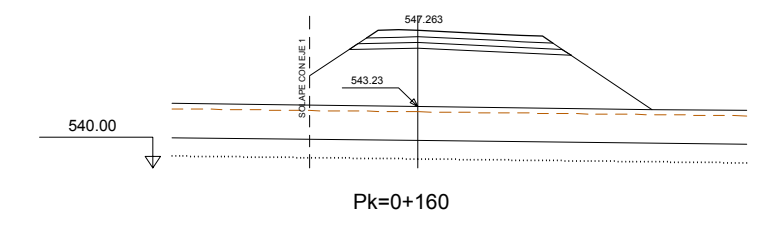
CÓDIGO: 5100140013.005 | ARCHIVO: 06_L_P_Termin Enlace 3 | FECHA: 22/02/2017 | DIBUJO: JRA | REV. 1: 24/07/2017 | VERIFICADO: A. Jaureguizar | EL PROYECTISTA: A. Jaureguizar | Datum: ETRS89 | Proyección: UTM | Zona: UTM: 29N



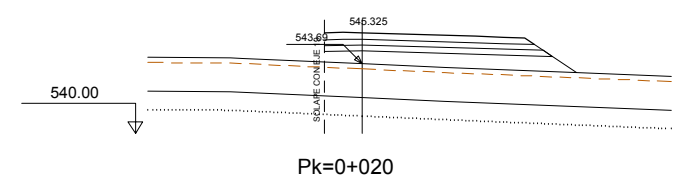
Pk=0+000



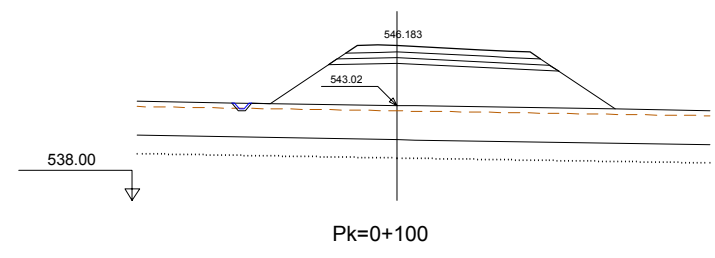
Pk=0+080



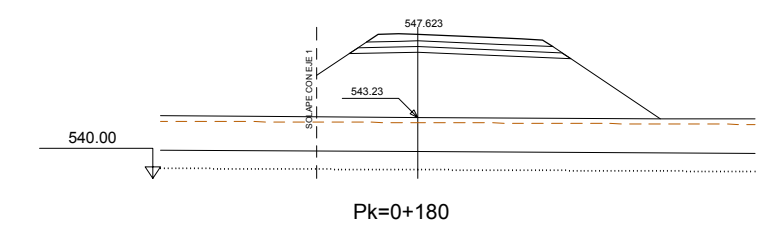
Pk=0+160



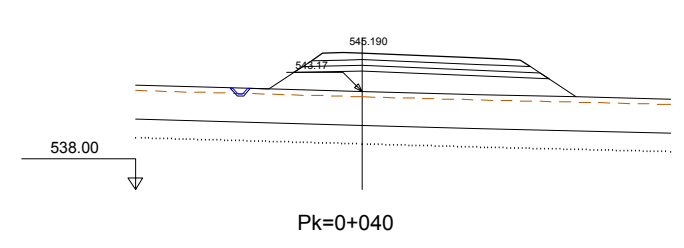
Pk=0+020



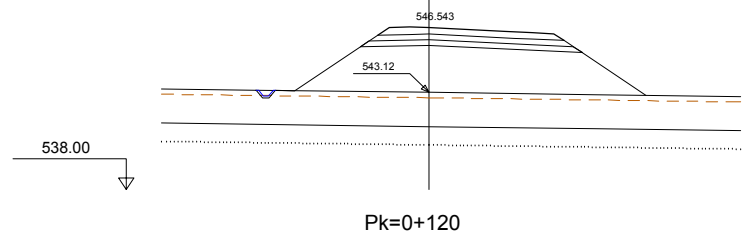
Pk=0+100



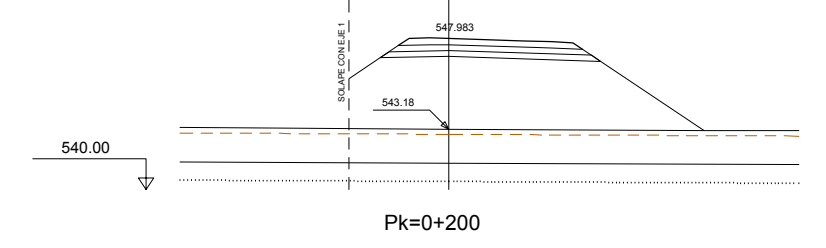
Pk=0+180



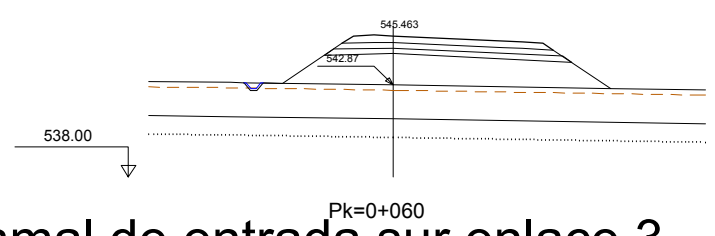
Pk=0+040



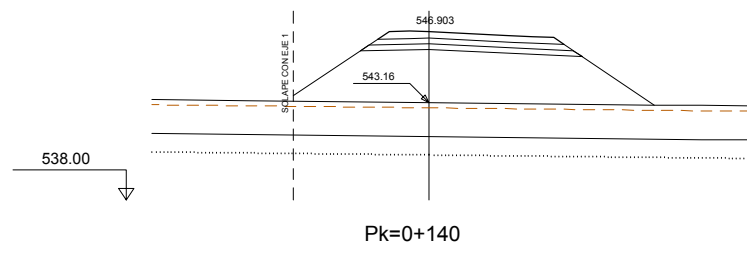
Pk=0+120



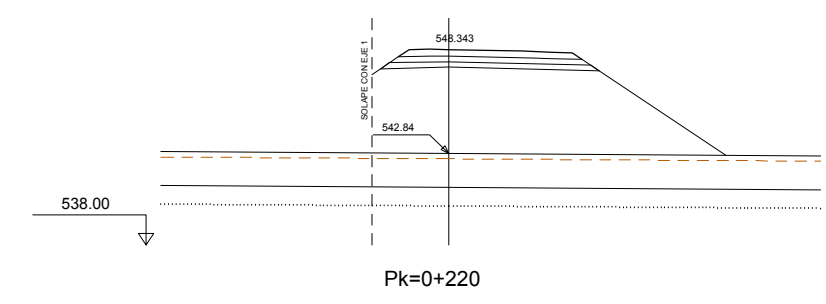
Pk=0+200



Pk=0+060



Pk=0+140

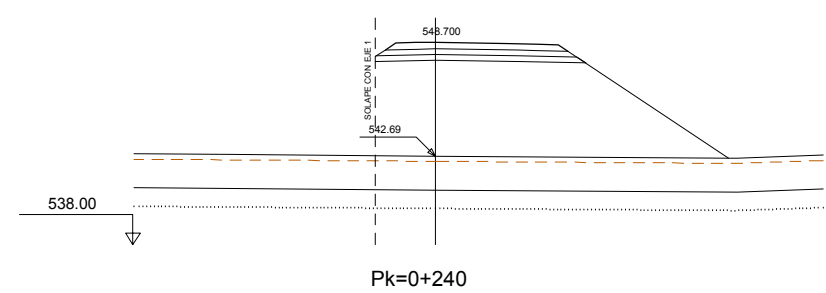


Pk=0+220

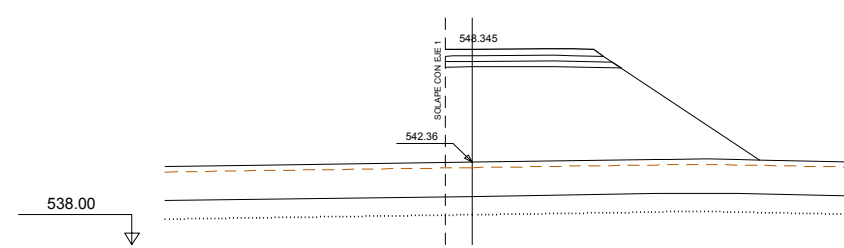
Ramal de entrada sur enlace 3

	SECRETARÍA DE ESTADO DE INFRAESTRUCTURAS, TRANSPORTES Y VIVIENDA SECRETARÍA GENERAL DE INFRAESTRUCTURAS DIRECCIÓN GENERAL DE CARRETERAS DEMARCACIÓN DE CARRETERAS DEL ESTADO EN EXTREMADURA	CONSULTORES: 	EL INGENIERO AUTOR DEL PROYECTO: 	EL INGENIERO DIRECTOR DEL PROYECTO: 	EXAMINADO EL INGENIERO JEFE DE LA DEMARCACIÓN: 	ESCALAS: 1:200 	TÍTULO DEL PROYECTO: PROYECTO DE CONSTRUCCIÓN VARIANTE DE ZAFRA. CARRETERA N-432 DE BADAJOZ A GRANADA, PK 69,400 AL 78,300. PROVINCIA DE BADAJOZ.	CLAVE: 23-BA-4110	Nº PLANO: 6.4	DESIGNACIÓN: PERFILES TRANSVERSALES Enlace 3	FECHA: DICIEMBRE-2017
			A. JAUREGUIZAR FRANCÉS	A. MURIEL BARRIUOSO	J.M. BLANCO SEGARRA	EN ORIGINAL UNE A1:	HOJA 12 DE 22				

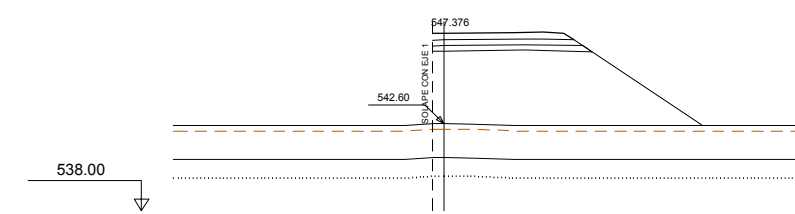
CÓDIGO: 5100140013.005 | ARCHIVO: 06_4_P_Termin Enlace 3 | FECHA: 22/09/2017 | DIBUJO: JRA | REV. 1 | 24/07/2017 | VERIFICADO: | EL PROYECTISTA: | Dibujo: ETR589 | Proyección: UTM | Zona: UTM: 29N



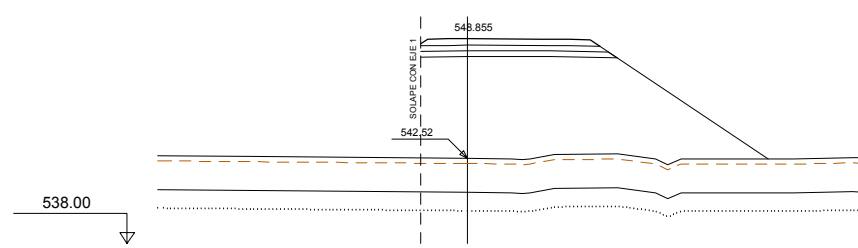
Pk=0+240



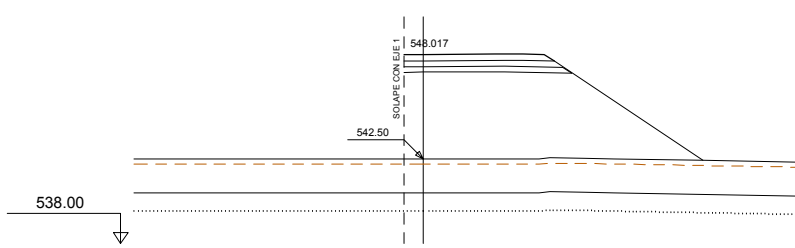
Pk=0+300



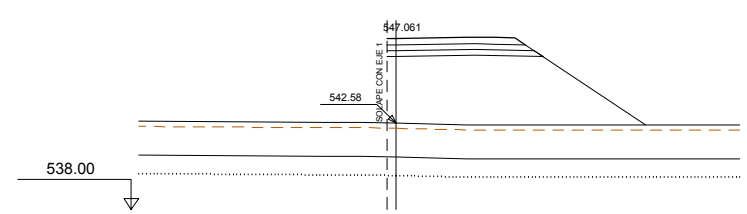
Pk=0+360



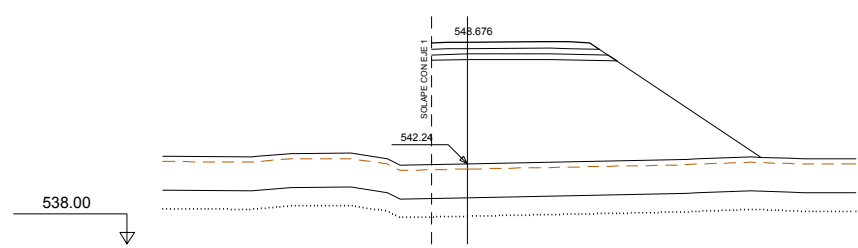
Pk=0+260



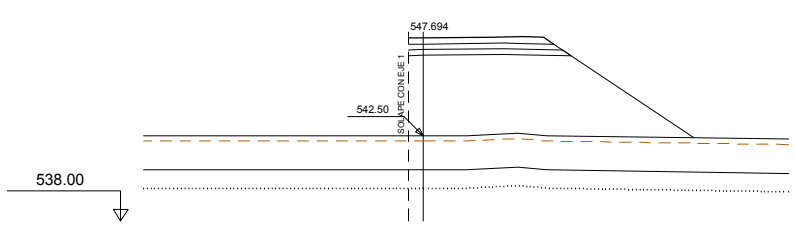
Pk=0+320



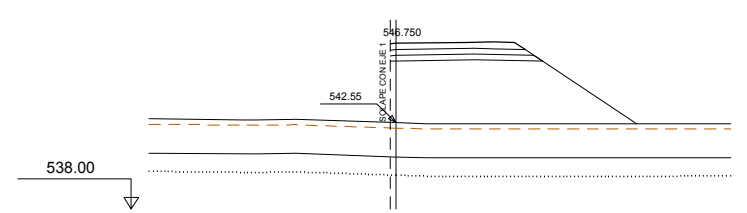
Pk=0+380



Pk=0+280



Pk=0+340

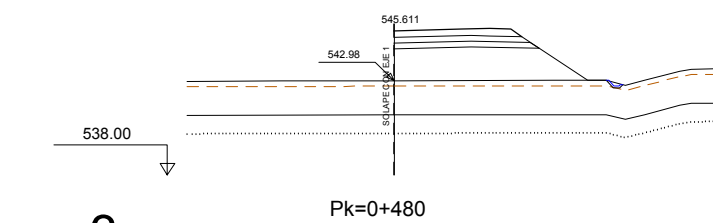
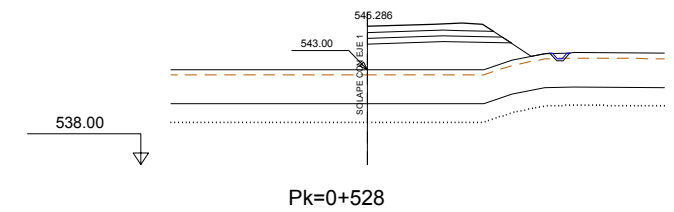
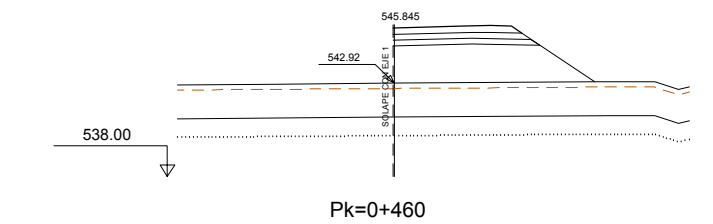
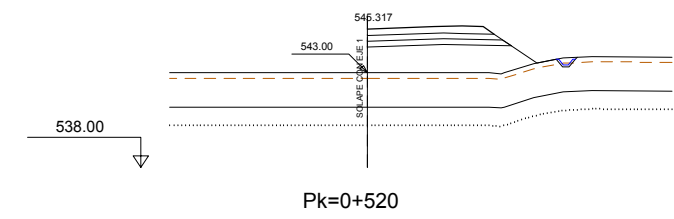
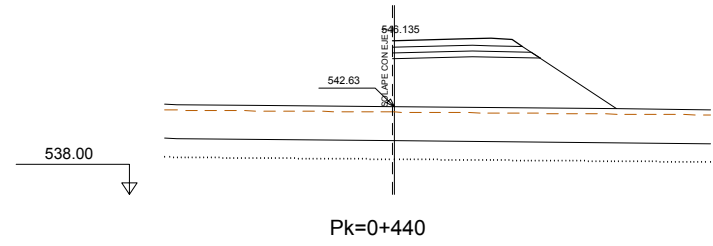
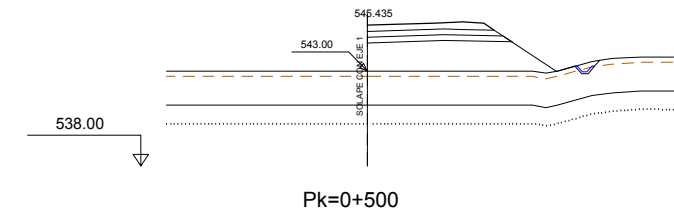
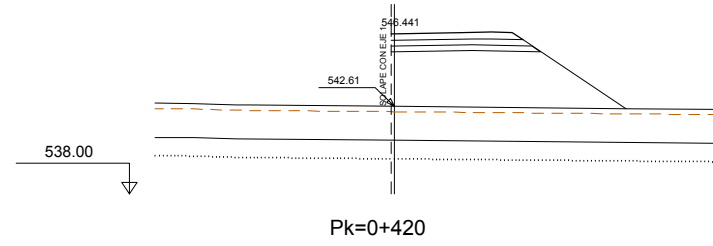


Pk=0+400

Ramal de entrada sur enlace 3

	SECRETARÍA DE ESTADO DE INFRAESTRUCTURAS, TRANSPORTES Y VIVIENDA SECRETARÍA GENERAL DE INFRAESTRUCTURAS DIRECCIÓN GENERAL DE CARRETERAS	CONSULTORES: 	EL INGENIERO AUTOR DEL PROYECTO: 	EL INGENIERO DIRECTOR DEL PROYECTO: 	EXAMINADO EL INGENIERO JEFE DE LA DEMARCACIÓN: 	ESCALAS: 1:200 	TÍTULO DEL PROYECTO: PROYECTO DE CONSTRUCCIÓN VARIANTE DE ZAFRA. CARRETERA N-432 DE BADAJOZ A GRANADA, PK 69,400 AL 78,300. PROVINCIA DE BADAJOZ.	CLAVE: 23-BA-4110	Nº PLANO: 6.4	DESIGNACIÓN: PERFILES TRANSVERSALES Enlace 3	FECHA: DICIEMBRE-2017
	DEMARCACIÓN DE CARRETERAS DEL ESTADO EN EXTREMADURA	A. JAUREGUÍZAR FRANCÉS	A. MURIEL BARRIUOSO	J.M. BLANCO SEGARRA	EN ORIGINAL UNE A1:	HOJA 13 DE 22					

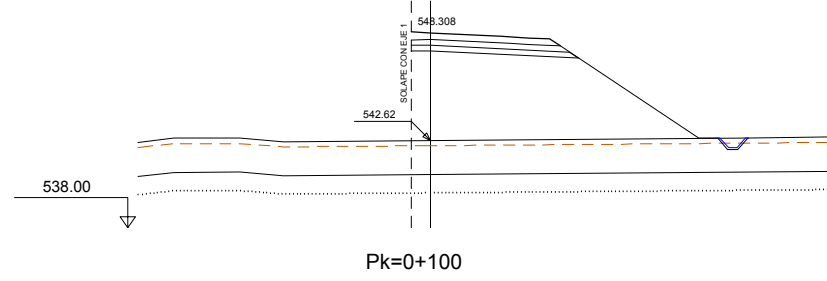
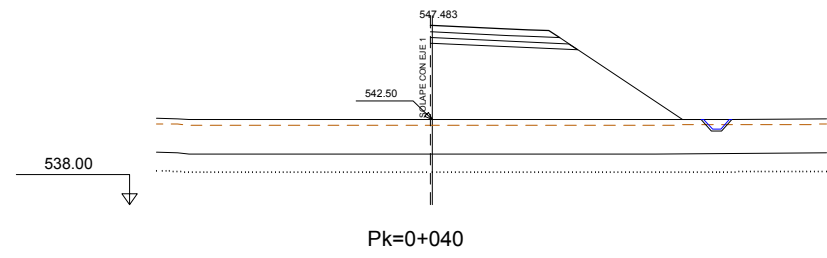
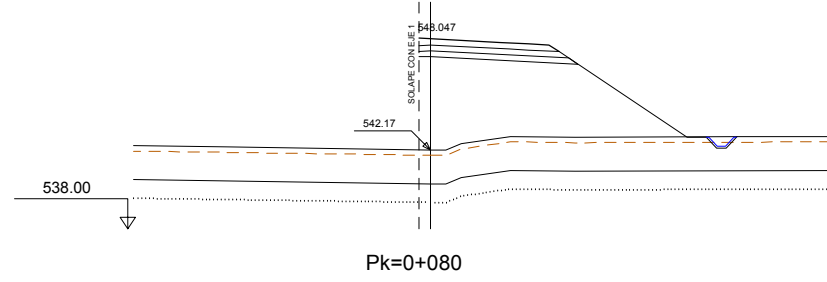
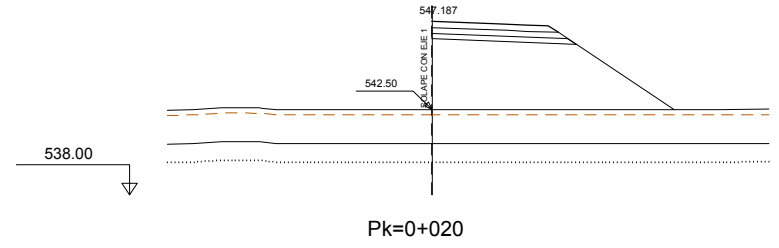
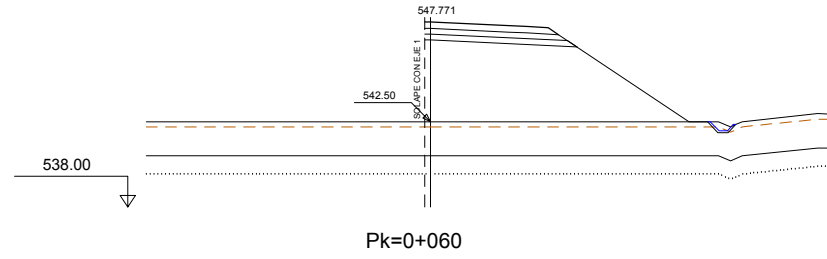
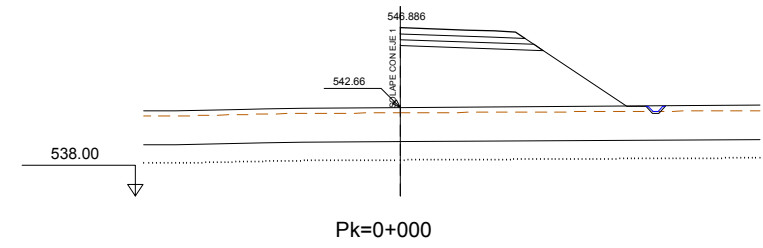
CÓDIGO: 5100140013.005 | ARCHIVO: 06_4_P_Termin Enlace 3 | FECHA: 22/02/2017 | DIBUJO: JRA | REV. 1 24/07/2017 | VERIFICADO: | EL PROYECTISTA: | Dibujo: ETRS89 Proyección: UTM Zona UTM: 29N








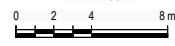
Ramal de entrada sur enlace 3

 GOBIERNO DE ESPAÑA	MINISTERIO DE FOMENTO	SECRETARÍA DE ESTADO DE INFRAESTRUCTURAS, TRANSPORTES Y VIVIENDA SECRETARÍA GENERAL DE INFRAESTRUCTURAS DIRECCIÓN GENERAL DE CARRETERAS DEMARCACIÓN DE CARRETERAS DEL ESTADO EN EXTREMADURA	CONSULTORES: PAYMACOTAS EXTREMADURA	EL INGENIERO AUTOR DEL PROYECTO: A. JAUREGUÍZAR FRANCÉS	EL INGENIERO DIRECTOR DEL PROYECTO: A. MURIEL BARRIUOSO	EXAMINADO EL INGENIERO JEFE DE LA DEMARCACIÓN: J.M. BLANCO SEGARRA	ESCALAS: 1:200 EN ORIGINAL UNE A1:	TÍTULO DEL PROYECTO: PROYECTO DE CONSTRUCCIÓN VARIANTE DE ZAFRA. CARRETERA N-432 DE BADAJOZ A GRANADA, PK 69,400 AL 78,300. PROVINCIA DE BADAJOZ.	CLAVE: 23-BA-4110	Nº PLANO: 6.4	DESIGNACIÓN: PERFILES TRANSVERSALES Enlace 3	FECHA: DICIEMBRE-2017 HOJA 14 DE 22
-------------------------------	------------------------------	--	---	--	--	---	--	--	----------------------	-------------------------	--	---

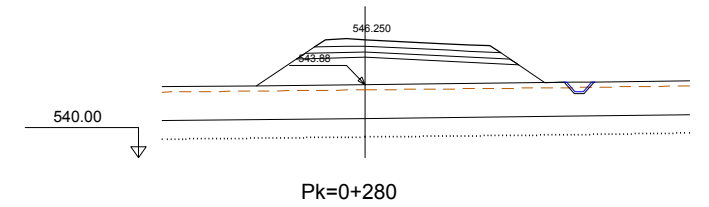
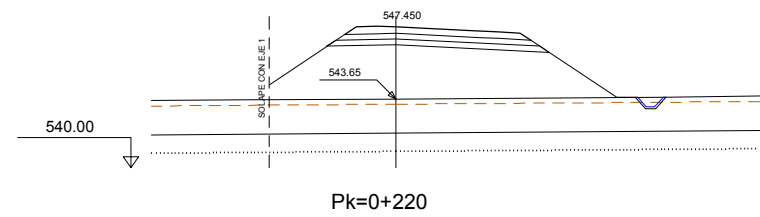
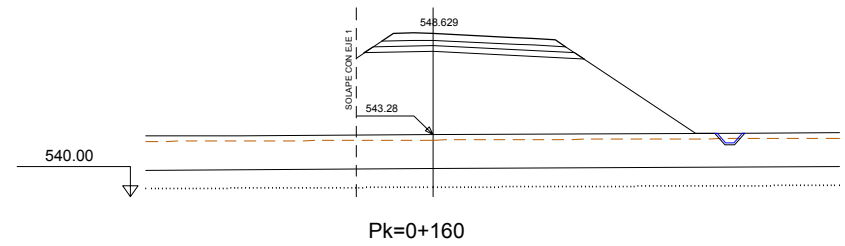
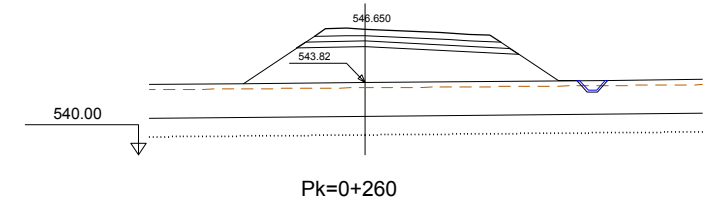
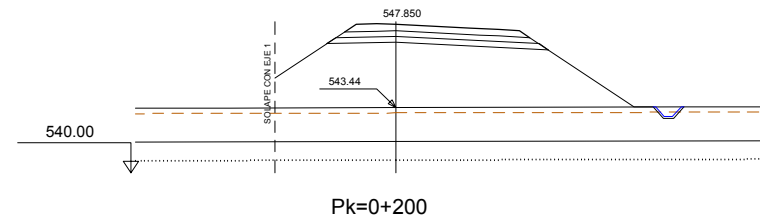
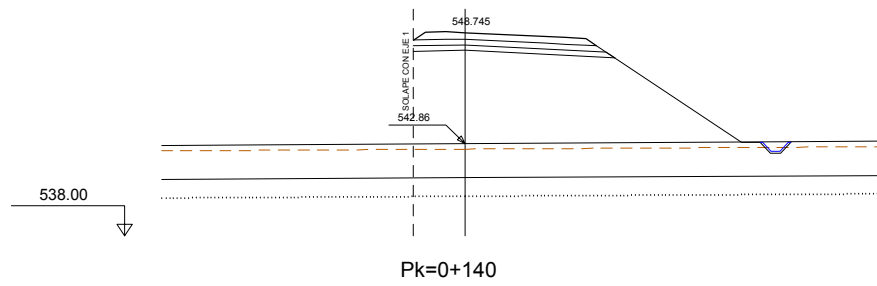
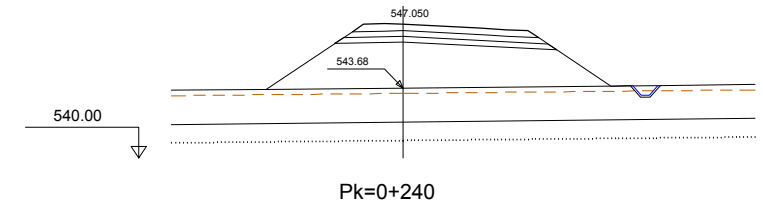
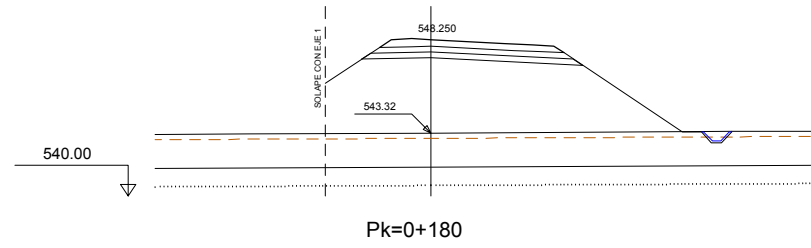
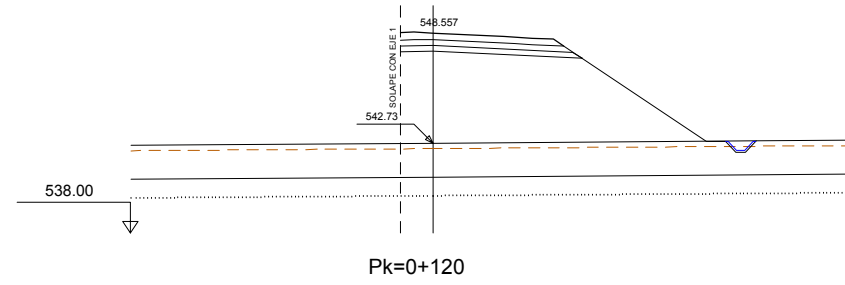
CÓDIGO: 5100140013.005 | ARCHIVO: 06_4_P_Termin Enlace 3 | FECHA: 22/09/2017 | DIBUJO: JRA | REV. 1 | 24/07/2017 | VERIFICADO:  | EL PROYECTISTA:  | Dibujo: ETR589 - Proyección: UTM - Zona: UTM - 29N



Ramal de salida norte enlace 3

 GOBIERNO DE ESPAÑA MINISTERIO DE FOMENTO	SECRETARÍA DE ESTADO DE INFRAESTRUCTURAS, TRANSPORTES Y VIVIENDA SECRETARÍA GENERAL DE INFRAESTRUCTURAS DIRECCIÓN GENERAL DE CARRETERAS DEMARCACIÓN DE CARRETERAS DEL ESTADO EN EXTREMADURA	CONSULTORES:  PAYMACOTAS EXTREMADURA	EL INGENIERO AUTOR DEL PROYECTO:  A. JAUREGUÍZAR FRANCÉS	EL INGENIERO DIRECTOR DEL PROYECTO:  A. MURIEL BARRIUOSO	EXAMINADO EL INGENIERO JEFE DE LA DEMARCACIÓN:  J.M. BLANCO SEGARRA	ESCALAS: 1:200  EN ORIGINAL UNE A1:	TÍTULO DEL PROYECTO: PROYECTO DE CONSTRUCCIÓN VARIANTE DE ZAFRA. CARRETERA N-432 DE BADAJOZ A GRANADA, PK 69,400 AL 78,300. PROVINCIA DE BADAJOZ.	CLAVE: 23-BA-4110	Nº PLANO: 6.4	DESIGNACIÓN: PERFILES TRANSVERSALES Enlace 3	FECHA: DICIEMBRE-2017
			HOJA 15 DE 22								

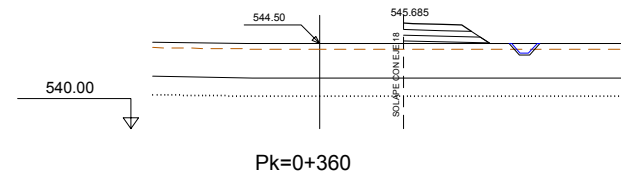
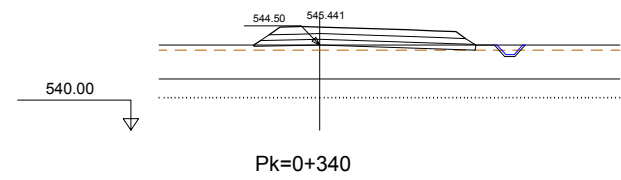
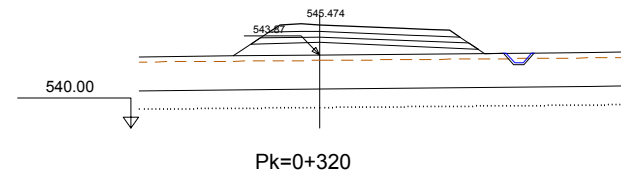
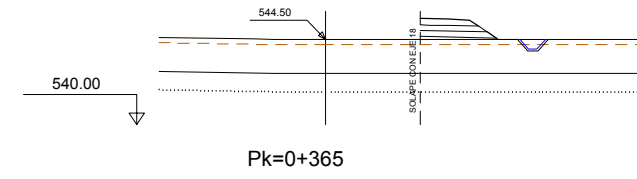
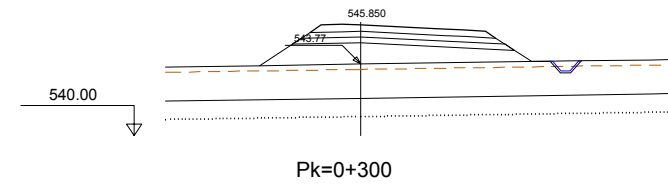
CÓDIGO: 5100140013.005 | ARCHIVO: 06_4_P_Termin Enlace 3 | FECHA: 22/09/2017 | DIBUJO: JRA | REV. 1 | 24/07/2017 | VERIFICADO: | EL PROYECTISTA: | Deline: ETRS89 | Proyección: UTM | Zona UTM: 29N



Ramal de salida norte enlace 3

	SECRETARÍA DE ESTADO DE INFRAESTRUCTURAS, TRANSPORTES Y VIVIENDA SECRETARÍA GENERAL DE INFRAESTRUCTURAS DIRECCIÓN GENERAL DE CARRETERAS DEMARCACIÓN DE CARRETERAS DEL ESTADO EN EXTREMADURA	CONSULTORES: 	EL INGENIERO AUTOR DEL PROYECTO: A. JAUREGUÍZAR FRANCÉS	EL INGENIERO DIRECTOR DEL PROYECTO: A. MURIEL BARRIUOSO	EXAMINADO EL INGENIERO JEFE DE LA DEMARCACIÓN: J.M. BLANCO SEGARRA	ESCALAS: 1:200 EN ORIGINAL UNE A1:	TÍTULO DEL PROYECTO: PROYECTO DE CONSTRUCCIÓN VARIANTE DE ZAFRA. CARRETERA N-432 DE BADAJOZ A GRANADA, PK 69,400 AL 78,300. PROVINCIA DE BADAJOZ.	CLAVE: 23-BA-4110	Nº PLANO: 6.4	DESIGNACIÓN: PERFILES TRANSVERSALES Enlace 3	FECHA: DICIEMBRE-2017
											HOJA 16 DE 22

CÓDIGO: S100140013/RES | ARCHIVO: 06_4_P_Termin Enlace 3 | FECHA: 22/09/2017 | DIBUJO: JRA | REV. 1 24/07/2017 | VERIFICADO: | EL PROYECTISTA: | Dibujo: ETRS89 Proyección: UTM Zona UTM: 29N



Ramal de salida norte enlace 3



SECRETARÍA DE ESTADO DE INFRAESTRUCTURAS,
 TRANSPORTES Y VIVIENDA
 SECRETARÍA GENERAL DE
 INFRAESTRUCTURAS
 DIRECCIÓN GENERAL DE
 CARRETERAS
 DEMARCACIÓN DE CARRETERAS DEL ESTADO
 EN EXTREMADURA

CONSULTORES:

PAYMACOTAS EXTREMADURA

EL INGENIERO AUTOR
 DEL PROYECTO:

 A. JAUREGUÍZAR FRANCÉS

EL INGENIERO DIRECTOR
 DEL PROYECTO:

 A. MURIEL BARRIUOSO

EXAMINADO EL INGENIERO
 JEFE DE LA DEMARCACIÓN:

 J.M. BLANCO SEGARRA

ESCALAS:
 1:200

 EN ORIGINAL UNE A1:

TÍTULO DEL PROYECTO:
 PROYECTO DE CONSTRUCCIÓN
 VARIANTE DE ZAFRA. CARRETERA N-432
 DE BADAJOZ A GRANADA, PK 69,400 AL 78,300.
 PROVINCIA DE BADAJOZ.

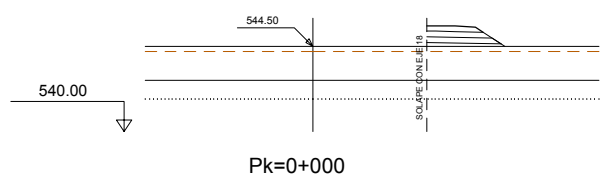
CLAVE:
 23-BA-4110

Nº PLANO:
6.4

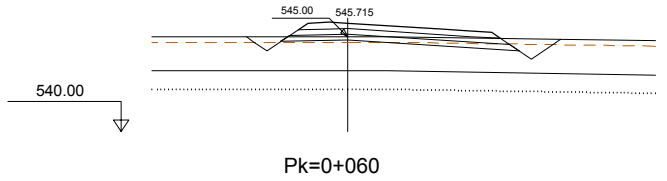
DESIGNACIÓN:
**PERFILES TRANSVERSALES
 Enlace 3**

FECHA:
 DICIEMBRE-2017
 HOJA 17 DE 22

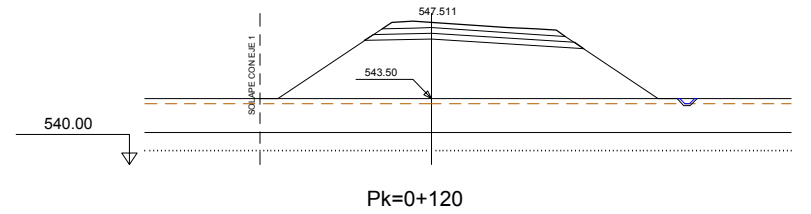
CÓDIGO: 5100140013.005 | ARCHIVO: 06_4_P_Termin Enlace 3 | FECHA: 22/09/2017 | DIBUJO: JRA | REV. 1 | 24/07/2017 | VERIFICADO: | EL PROYECTISTA: | Dibujo: ETR389 - Proyección: UTM - Zona: UTM - 29N



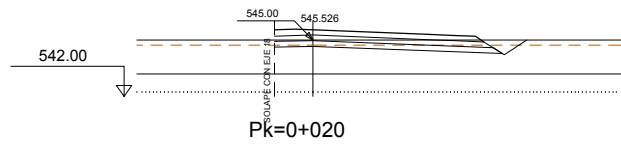
Pk=0+000



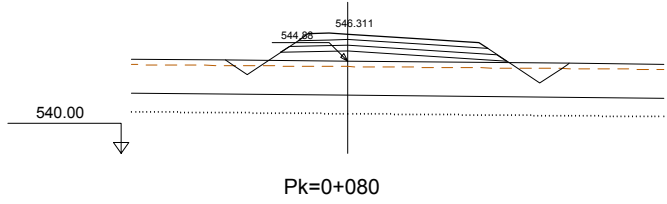
Pk=0+060



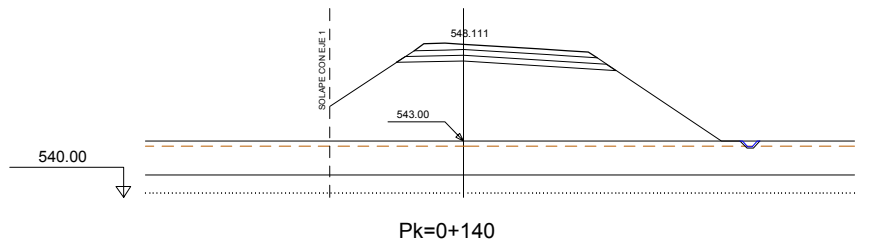
Pk=0+120



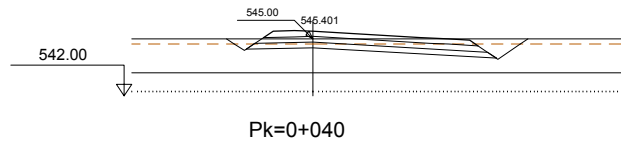
Pk=0+020



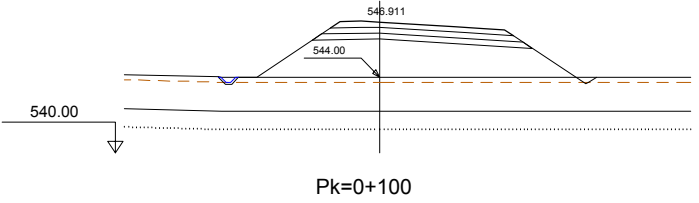
Pk=0+080



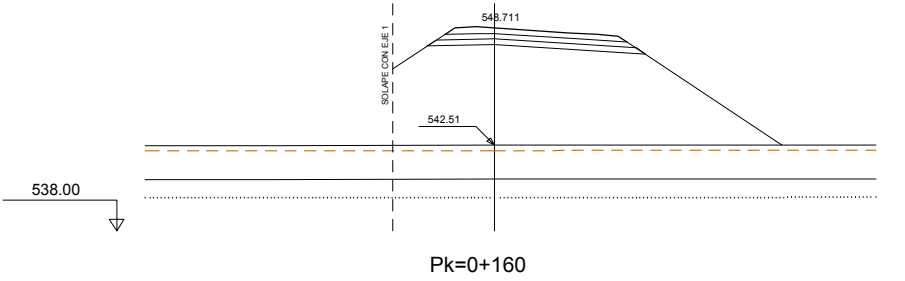
Pk=0+140



Pk=0+040



Pk=0+100

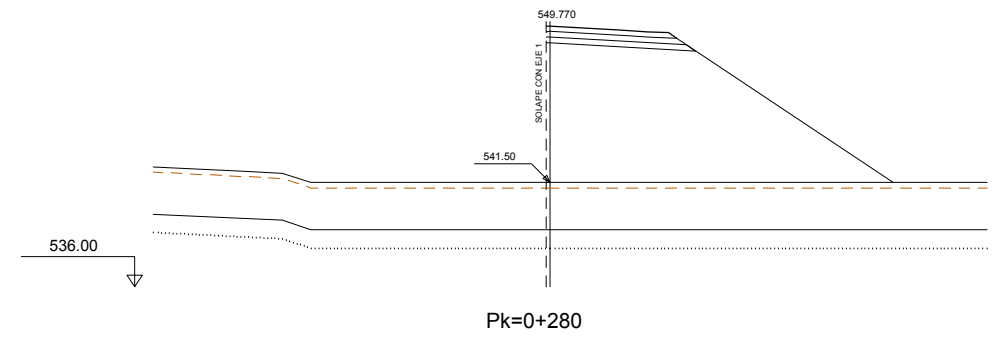
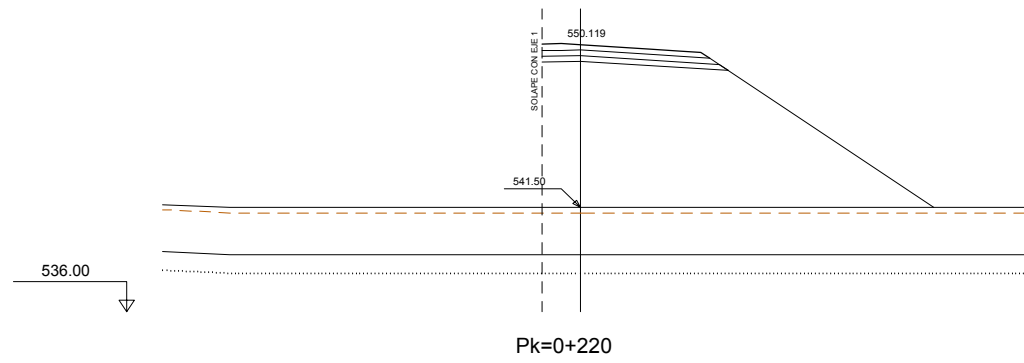
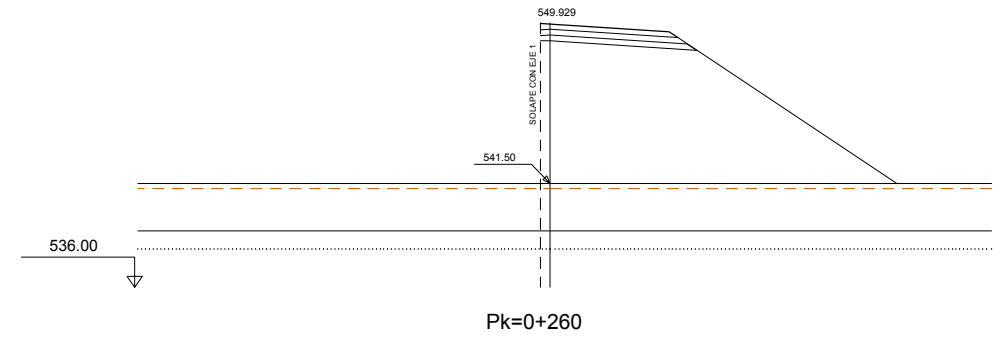
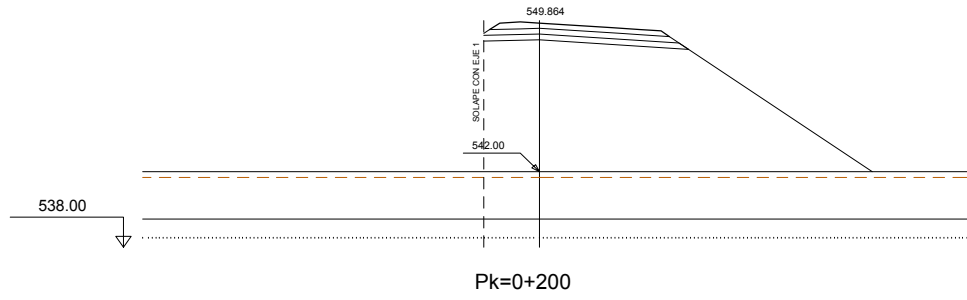
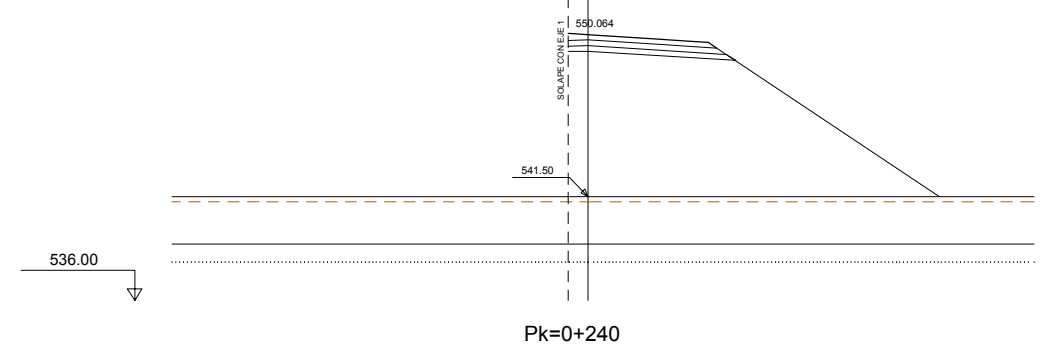
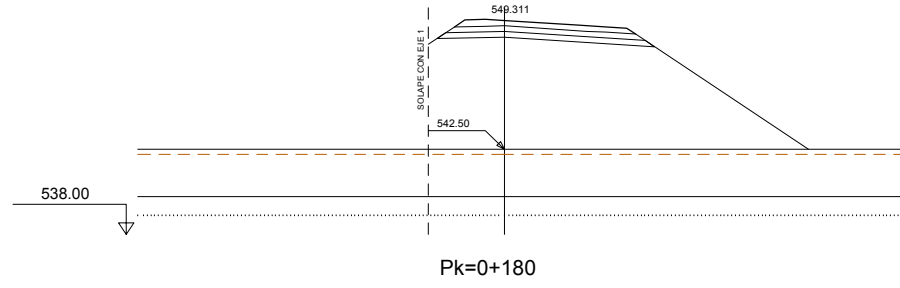


Pk=0+160

Ramal de entrada norte enlace 3

	SECRETARÍA DE ESTADO DE INFRAESTRUCTURAS, TRANSPORTES Y VIVIENDA SECRETARÍA GENERAL DE INFRAESTRUCTURAS DIRECCIÓN GENERAL DE CARRETERAS DEMARCACIÓN DE CARRETERAS DEL ESTADO EN EXTREMADURA	CONSULTORES: 	EL INGENIERO AUTOR DEL PROYECTO: 	EL INGENIERO DIRECTOR DEL PROYECTO: 	EXAMINADO EL INGENIERO JEFE DE LA DEMARCACIÓN: 	ESCALAS: 1:200 	TÍTULO DEL PROYECTO: PROYECTO DE CONSTRUCCIÓN VARIANTE DE ZAFRA. CARRETERA N-432 DE BADAJOZ A GRANADA, PK 69,400 AL 78,300. PROVINCIA DE BADAJOZ.	CLAVE: 23-BA-4110	Nº PLANO: 6.4	DESIGNACIÓN: PERFILES TRANSVERSALES Enlace 3	FECHA: DICIEMBRE-2017
	EN ORIGINAL UNE A1:										

CÓDIGO: 5100140013.005 | ARCHIVO: 06_4_P_Termin Enlace 3 | FECHA: 22/09/2017 | DIBUJO: JRA | REV. 1 | 24/07/2017 | VERIFICADO: | EL PROYECTISTA: | Dibujo: ETRS89 | Proyección: UTM | Zona UTM: 29N



Ramal de entrada norte enlace 3



SECRETARÍA DE ESTADO DE INFRAESTRUCTURAS, TRANSPORTES Y VIVIENDA
SECRETARÍA GENERAL DE INFRAESTRUCTURAS
DIRECCIÓN GENERAL DE CARRETERAS
DEMARCACIÓN DE CARRETERAS DEL ESTADO EN EXTREMADURA

CONSULTORES:
gallardo consultores
EPF
INGENIERIA
PAYMACOTAS EXTREMADURA

EL INGENIERO AUTOR DEL PROYECTO:
A. Jaureguizar
A. JAUREGUÍZAR FRANCÉS

EL INGENIERO DIRECTOR DEL PROYECTO:
A. Muriel
A. MURIEL BARRIUSO

EXAMINADO EL INGENIERO JEFE DE LA DEMARCACIÓN:
J.M. Blanco
J.M. BLANCO SEGARRA

ESCALAS:
1:200
0 2 4 8m
EN ORIGINAL UNE A1:



TÍTULO DEL PROYECTO:
PROYECTO DE CONSTRUCCIÓN VARIANTE DE ZAFRA. CARRETERA N-432 DE BADAJOZ A GRANADA, PK 69,400 AL 78,300. PROVINCIA DE BADAJOZ.

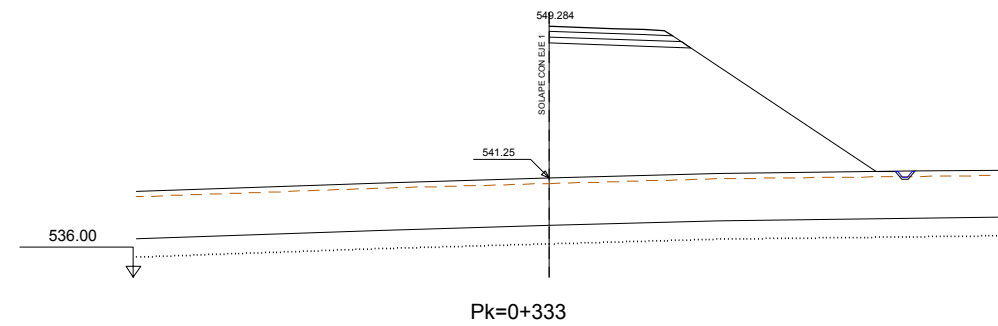
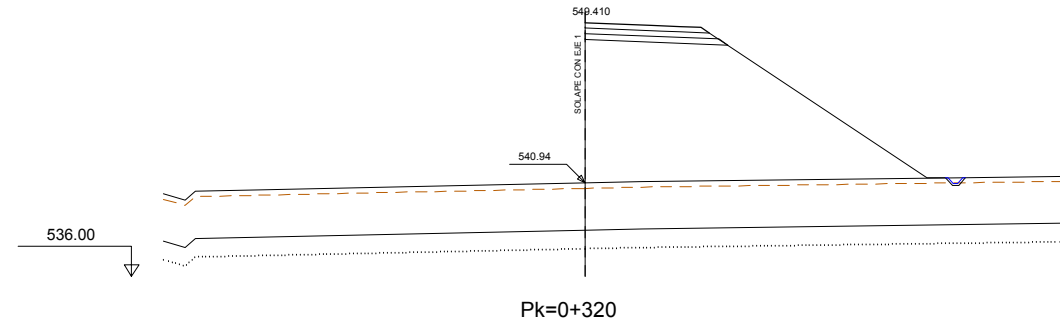
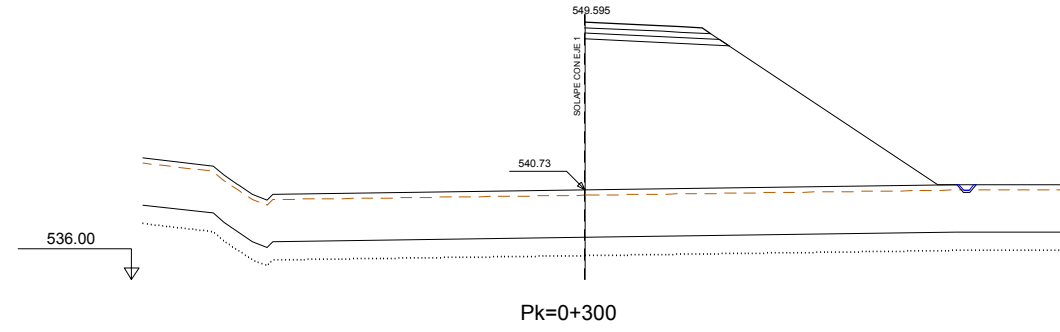
CLAVE:
23-BA-4110

Nº PLANO:
6.4






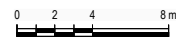
DESIGNACIÓN:
PERFILES TRANSVERSALES Enlace 3



FECHA:
DICIEMBRE-2017
HOJA 19 DE 22

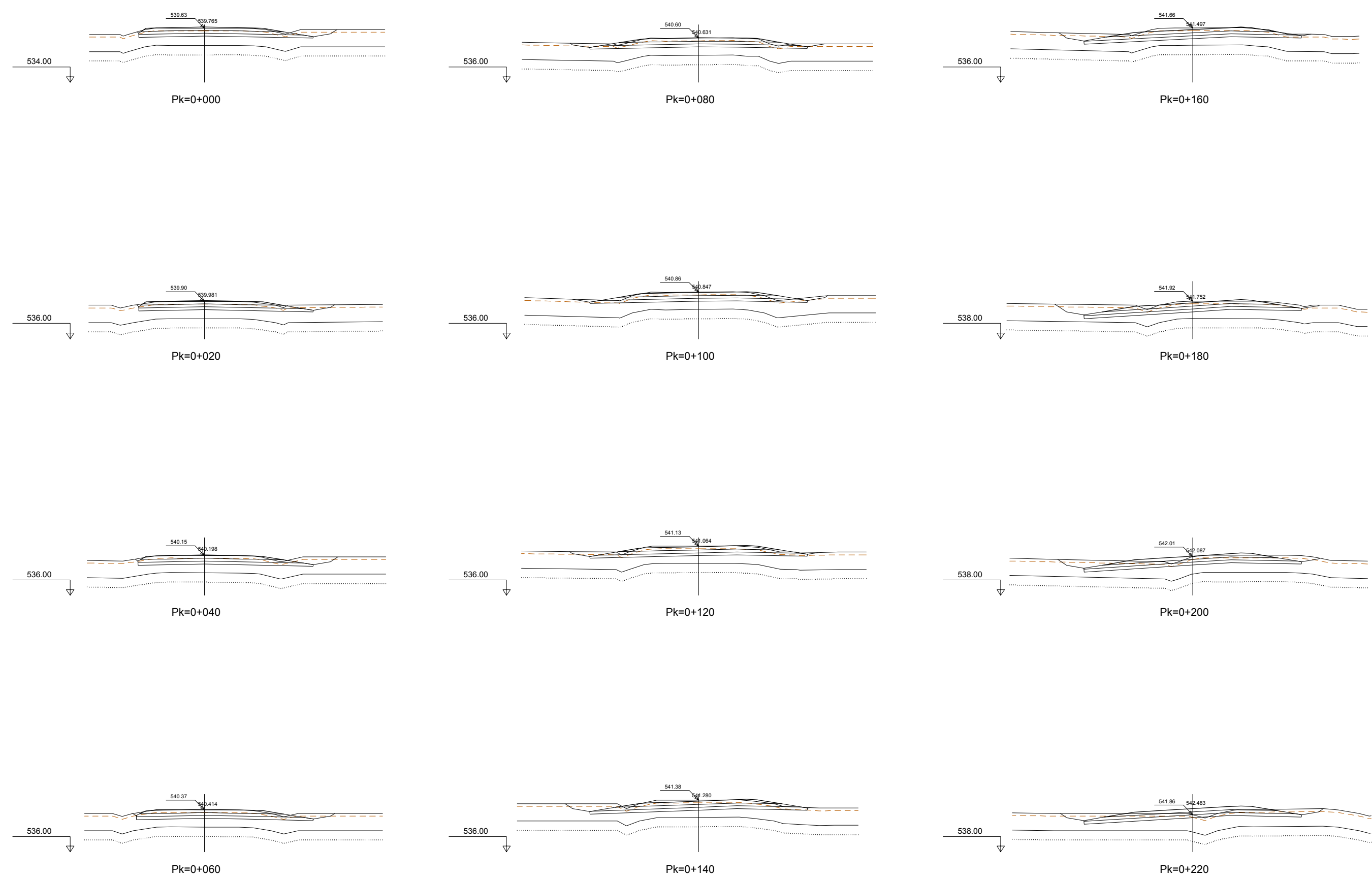
CÓDIGO: S100140013.005 | ARCHIVO: 06_4_P_Termin Enlace 3 | FECHA: 22/09/2017 | DIBUJO: JRA | REV. 1: 24/07/2017 | VERIFICADO:  | EL PROYECTISTA:  | Dato: ETRS89 | Proyección: UTM | Zona UTM: 29N







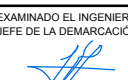
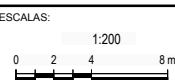
Ramal de entrada norte enlace 3

	SECRETARÍA DE ESTADO DE INFRAESTRUCTURAS, TRANSPORTES Y VIVIENDA SECRETARÍA GENERAL DE INFRAESTRUCTURAS DIRECCIÓN GENERAL DE CARRETERAS	CONSULTORES: 	EL INGENIERO AUTOR DEL PROYECTO: 	EL INGENIERO DIRECTOR DEL PROYECTO: 	EXAMINADO EL INGENIERO JEFE DE LA DEMARCACIÓN: 	ESCALAS: 1:200 	TÍTULO DEL PROYECTO: PROYECTO DE CONSTRUCCIÓN VARIANTE DE ZAFRA. CARRETERA N-432 DE BADAJOZ A GRANADA, PK 69,400 AL 78,300. PROVINCIA DE BADAJOZ.	CLAVE: 23-BA-4110	Nº PLANO: 6.4	DESIGNACIÓN: PERFILES TRANSVERSALES Enlace 3	FECHA: DICIEMBRE-2017
	DEMARCACIÓN DE CARRETERAS DEL ESTADO EN EXTREMADURA	A. JAUREGUIZAR FRANCÉS	A. MURIEL BARRIUOSO	J.M. BLANCO SEGARRA	EN ORIGINAL UNE A1:	HOJA 20 DE 22					

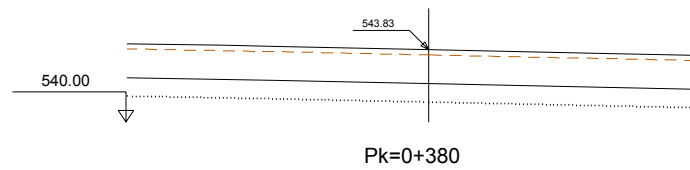
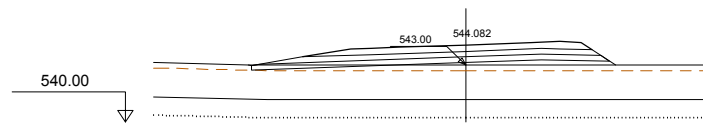
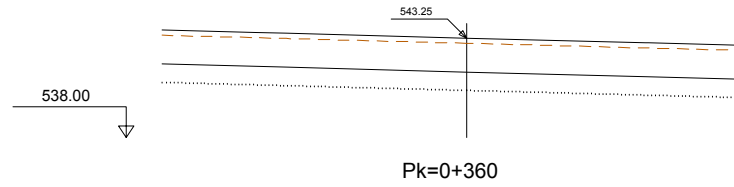
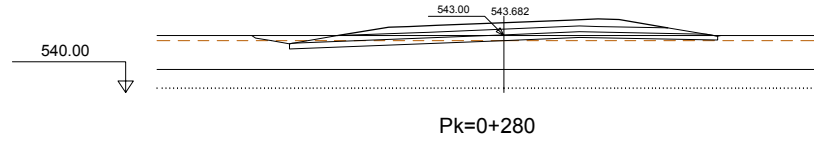
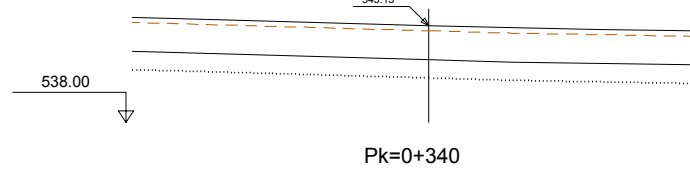
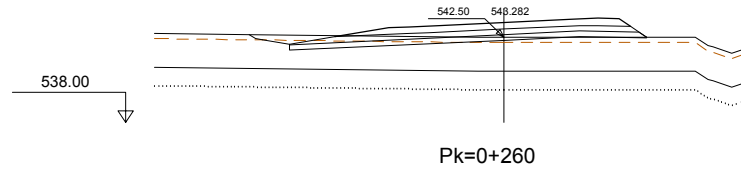
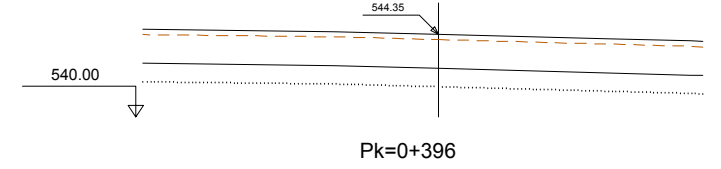
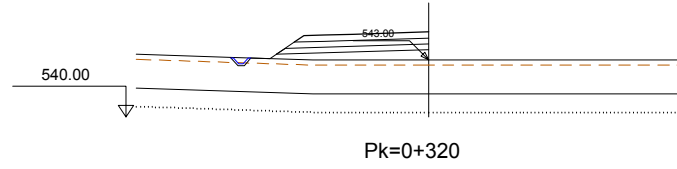
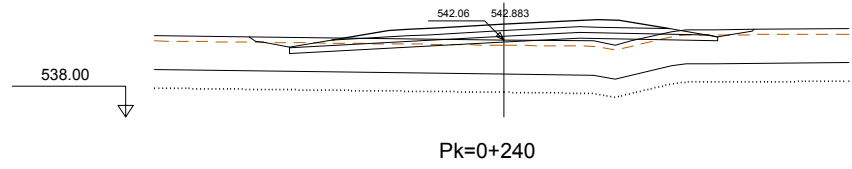
CÓDIGO: 5100140013.005 | ARCHIVO: 06_4_P_Termin Enlace 3 | FECHA: 22/09/2017 | DIBUJO: JRA | REV. 1: 24/07/2017 | VERIFICADO:  | EL PROYECTISTA:  | Dibujo: ETR589 | Proyección: UTM | Zona: UTM: 29N



Carretera Zafra - Enlace 3


	SECRETARÍA DE ESTADO DE INFRAESTRUCTURAS, TRANSPORTES Y VIVIENDA SECRETARÍA GENERAL DE INFRAESTRUCTURAS DIRECCIÓN GENERAL DE CARRETERAS DEMARCACIÓN DE CARRETERAS DEL ESTADO EN EXTREMADURA	CONSULTORES: 	EL INGENIERO AUTOR DEL PROYECTO:  A. JAUREGUÍZAR FRANCÉS	EL INGENIERO DIRECTOR DEL PROYECTO:  A. MURIEL BARRIUOSO	EXAMINADO EL INGENIERO JEFE DE LA DEMARCACIÓN:  J.M. BLANCO SEGARRA	ESCALAS: 1:200  EN ORIGINAL UNE A1:	TÍTULO DEL PROYECTO: PROYECTO DE CONSTRUCCIÓN VARIANTE DE ZAFRA. CARRETERA N-432 DE BADAJOZ A GRANADA, PK 69,400 AL 78,300. PROVINCIA DE BADAJOZ.	CLAVE: 23-BA-4110	Nº PLANO: 6.4	DESIGNACIÓN: PERFILES TRANSVERSALES Enlace 3	FECHA: DICIEMBRE-2017
			HOJA 21 DE 22								

CÓDIGO: 5100140013.005 | ARCHIVO: 06_4_P_Termin Enlace 3 | FECHA: 22/02/2017 | DIBUJO: JRA | REV. 1: 24/07/2017 | VERIFICADO: | EL PROYECTISTA: | Dibujo: ETRS89 Proyección: UTM Zona UTM: 29N



Carretera Zafra - Enlace 3

	SECRETARÍA DE ESTADO DE INFRAESTRUCTURAS, TRANSPORTES Y VIVIENDA SECRETARÍA GENERAL DE INFRAESTRUCTURAS DIRECCIÓN GENERAL DE CARRETERAS DEMARCACIÓN DE CARRETERAS DEL ESTADO EN EXTREMADURA	CONSULTORES: 	EL INGENIERO AUTOR DEL PROYECTO: A. JAUREGUÍZAR FRANCÉS	EL INGENIERO DIRECTOR DEL PROYECTO: A. MURIEL BARRIUSO	EXAMINADO EL INGENIERO JEFE DE LA DEMARCACIÓN: J.M. BLANCO SEGARRA	ESCALAS: 1:200 EN ORIGINAL UNE A1:	TÍTULO DEL PROYECTO: PROYECTO DE CONSTRUCCIÓN VARIANTE DE ZAFRA. CARRETERA N-432 DE BADAJOZ A GRANADA, PK 69,400 AL 78,300. PROVINCIA DE BADAJOZ.	CLAVE: 23-BA-4110	Nº PLANO: 6.4	DESIGNACIÓN: PERFILES TRANSVERSALES Enlace 3	FECHA: DICIEMBRE-2017
	HOJA 22 DE 22										



Camino 1

CÓDIGO: 5100140013.0E5 | ARCHIVO: 06.6_P_Tras Caminos | FECHA: 21/06/2016 | DIBUJO: MTP | REV. 1 | 24/07/2017 | VERIFICADO: *[Signature]* | EL PROYECTISTA: *[Signature]* | Datum: ETRS89 | Proyección: UTM, Zona UTM: 29N



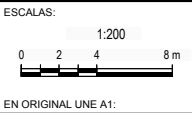
SECRETARÍA DE ESTADO DE INFRAESTRUCTURAS,
 TRANSPORTES Y VIVIENDA
 SECRETARÍA GENERAL DE
 INFRAESTRUCTURAS
 DIRECCIÓN GENERAL DE
 CARRETERAS
 DEMARCACIÓN DE CARRETERAS DEL ESTADO
 EN EXTREMADURA



EL INGENIERO AUTOR
 DEL PROYECTO:
[Signature]
 A. JAUREGUIZAR FRANCÉS

EL INGENIERO DIRECTOR
 DEL PROYECTO:
[Signature]
 A. MURIEL BARRIUSO

EXAMINADO EL INGENIERO
 JEFE DE LA DEMARCACIÓN:
[Signature]
 J.M. BLANCO SEGARRA



TÍTULO DEL PROYECTO:
 PROYECTO DE CONSTRUCCIÓN
 VARIANTE DE ZAFRA. CARRETERA N-432
 DE BADAJOZ A GRANADA, PK 69.400 AL 78.300.
 PROVINCIA DE BADAJOZ.


CLAVE: 23-BA-4110

Nº PLANO: 6.5

DESIGNACIÓN:
PERFILES TRANSVERSALES
 Caminos

FECHA:
 DICIEMBRE-2017
 HOJA 01 DE 46

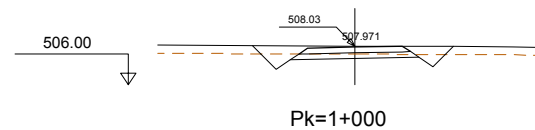
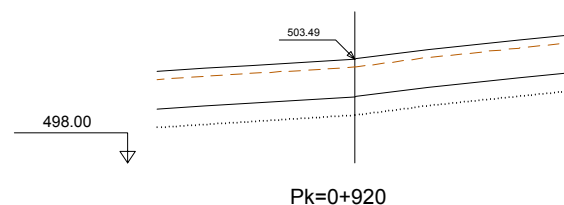
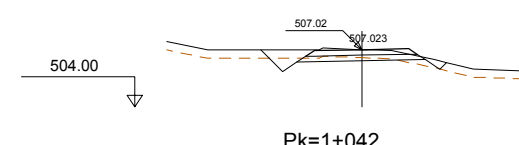
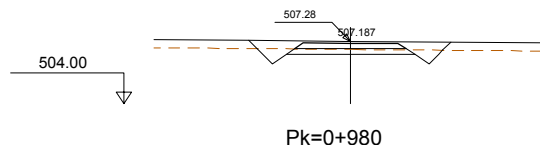
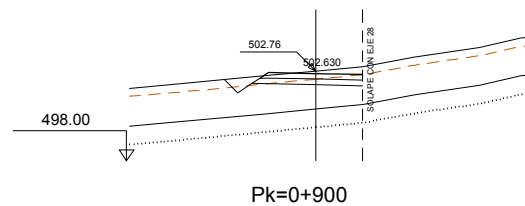
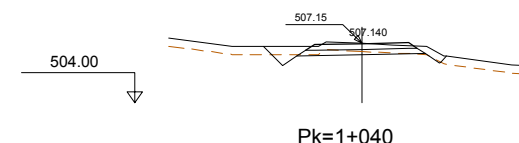
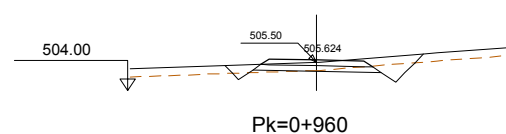
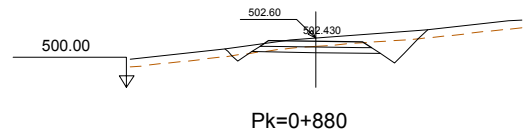
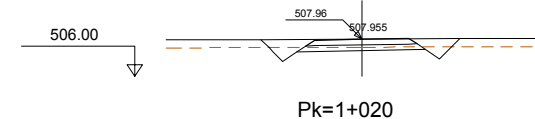
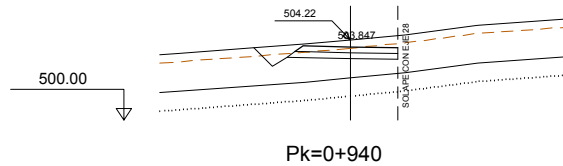
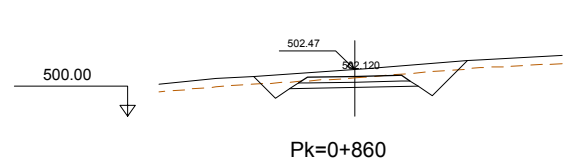
CÓDIGO: 5100140013-005 | ARCHIVO: 06.E.P. - Trámite Caminos | FECHA: 21/02/2016 | DIBUJO: MTP | REV. 1 - 24/07/2017 | VERIFICADO: | EL PROYECTISTA: | Dato: ETRS89 - Proyección: UTM - Zona UTM: 29N



Camino 1

	SECRETARÍA DE ESTADO DE INFRAESTRUCTURAS, TRANSPORTES Y VIVIENDA SECRETARÍA GENERAL DE INFRAESTRUCTURAS DIRECCIÓN GENERAL DE CARRETERAS DEMARCACIÓN DE CARRETERAS DEL ESTADO EN EXTREMADURA	CONSULTORES: 	EL INGENIERO AUTOR DEL PROYECTO: A. JAUREGUÍZAR FRANCÉS	EL INGENIERO DIRECTOR DEL PROYECTO: A. MURIEL BARRIUSO	EXAMINADO EL INGENIERO JEFE DE LA DEMARCACIÓN: J.M. BLANCO SEGARRA	ESCALAS: 1:200 EN ORIGINAL UNE A1:	TÍTULO DEL PROYECTO: PROYECTO DE CONSTRUCCIÓN VARIANTE DE ZAFRA. CARRETERA N-432 DE BADAJOZ A GRANADA, PK 69,400 AL 78,300. PROVINCIA DE BADAJOZ.	CLAVE: 23-BA-4110	Nº PLANO: 6.5	DESIGNACIÓN: PERFILES TRANSVERSALES Caminos	FECHA: DICIEMBRE-2017
	HOJA 02 DE 46										

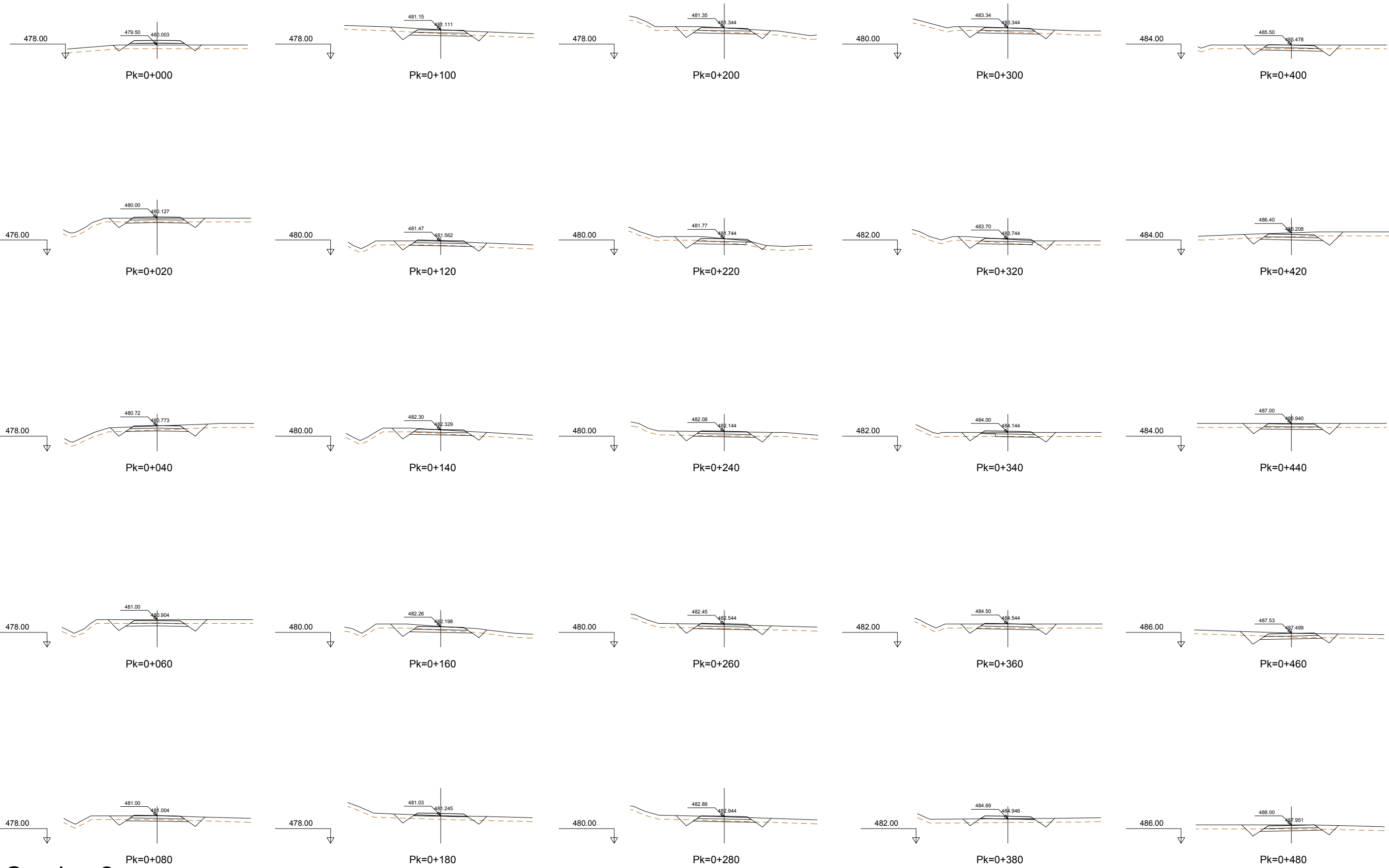
CÓDIGO: 5100140013-005 | ARCHIVO: 06.E.P. - Trámite Común | FECHA: 21/02/2016 | DIBUJO: MTP | REV. 1 - 24/07/2017 | VERIFICADO: | EL PROYECTISTA: | Dibujo: ETRS89 - Proyección: UTM - Zona UTM: 29N



Camino 1

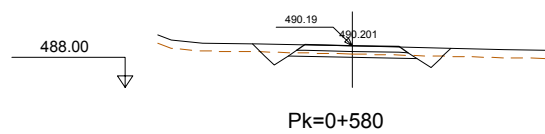
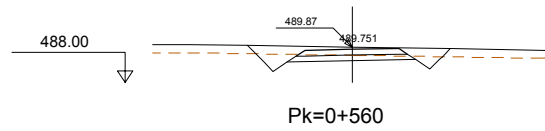
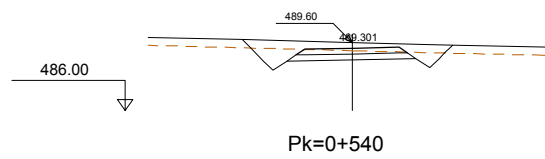
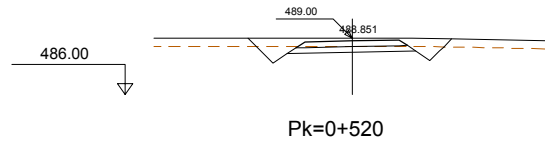
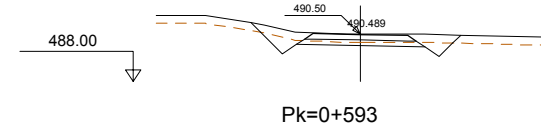
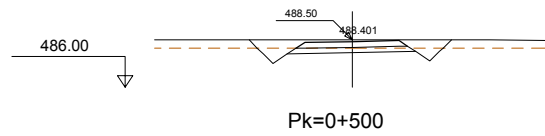
	SECRETARÍA DE ESTADO DE INFRAESTRUCTURAS, TRANSPORTES Y VIVIENDA SECRETARÍA GENERAL DE INFRAESTRUCTURAS DIRECCIÓN GENERAL DE CARRETERAS DEMARCACIÓN DE CARRETERAS DEL ESTADO EN EXTREMADURA	CONSULTORES: 	EL INGENIERO AUTOR DEL PROYECTO: 	EL INGENIERO DIRECTOR DEL PROYECTO: 	EXAMINADO EL INGENIERO JEFE DE LA DEMARCACIÓN: 	ESCALAS: 1:200 	TÍTULO DEL PROYECTO: PROYECTO DE CONSTRUCCIÓN VARIANTE DE ZAFRA. CARRETERA N-432 DE BADAJOZ A GRANADA, PK 69,400 AL 78,300. PROVINCIA DE BADAJOZ.	CLAVE: 23-BA-4110	Nº PLANO: 6.5	DESIGNACIÓN: PERFILES TRANSVERSALES Caminos	FECHA: DICIEMBRE-2017
			A. JAUREGUÍZAR FRANCÉS	A. MURIEL BARRIUSO	J.M. BLANCO SEGARRA	EN ORIGINAL UNE A1:	HOJA 03 DE 46				

CÓDIGO: 5100140013-005 | ARCHIVO: 06.E.P. Trámite Caminos | FECHA: 21/02/2016 | DIBUJO: MTP | REV. 1: 24/07/2017 | VERIFICADO: | EL PROYECTISTA: | Deline: ETRS89 | Proyección: UTM | Zona: UTM: 29N



Camino 2

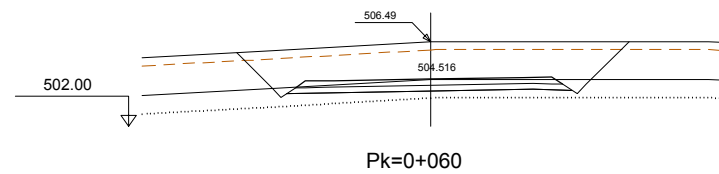
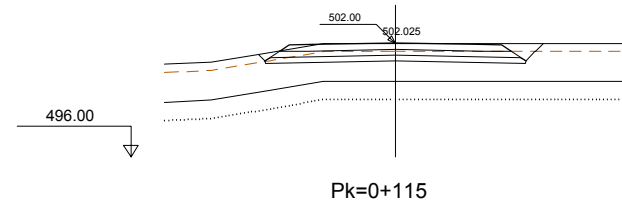
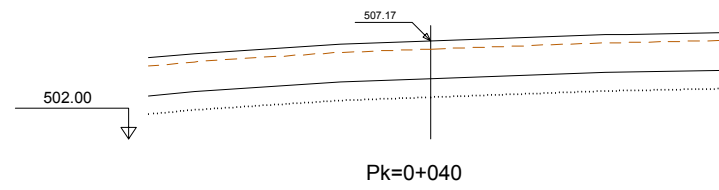
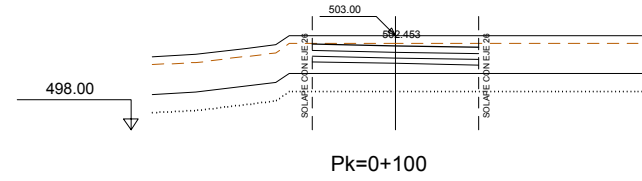
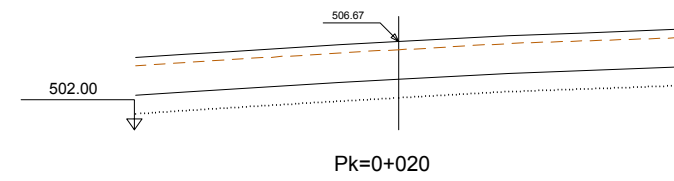
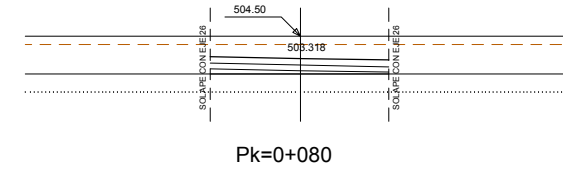
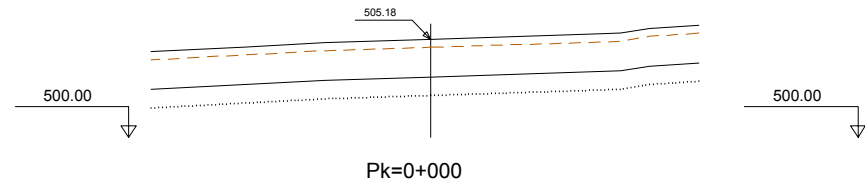
CODIGO: 5100140013.005 | ARCHIVO: 06.E.P. - Trámite Caminos | FECHA: 21/02/2016 | DIBUJO: MTP | REV. 1 - 24/07/2017 | VERIFICADO: | EL PROYECTISTA: | Deline: ETRS89 - Proyección: UTM - Zona UTM: 29N



Camino 2


<p>GOBIERNO DE ESPAÑA MINISTERIO DE FOMENTO</p>	<p>SECRETARÍA DE ESTADO DE INFRAESTRUCTURAS, TRANSPORTES Y VIVIENDA SECRETARÍA GENERAL DE INFRAESTRUCTURAS DIRECCIÓN GENERAL DE CARRETERAS DEMARCACIÓN DE CARRETERAS DEL ESTADO EN EXTREMADURA</p>	<p>CONSULTORES: PAYMACOTAS EXTREMADURA</p>	<p>EL INGENIERO AUTOR DEL PROYECTO: A. JAUREGUÍZAR FRANCÉS</p>	<p>EL INGENIERO DIRECTOR DEL PROYECTO: A. MURIEL BARRIUSO</p>	<p>EXAMINADO EL INGENIERO JEFE DE LA DEMARCACIÓN: J.M. BLANCO SEGARRA</p>	<p>ESCALAS: 1:200 8m EN ORIGINAL UNE A1:</p>	<p>TÍTULO DEL PROYECTO: PROYECTO DE CONSTRUCCIÓN VARIANTE DE ZAFRA. CARRETERA N-432 DE BADAJOZ A GRANADA, PK 69,400 AL 78,300. PROVINCIA DE BADAJOZ.</p>	<p>CLAVE: 23-BA-4110</p>	<p>Nº PLANO: 6.5</p>	<p>DESIGNACIÓN: PERFILES TRANSVERSALES Caminos</p>	<p>FECHA: DICIEMBRE-2017</p>
			<p>HOJA 05 DE 46</p>								

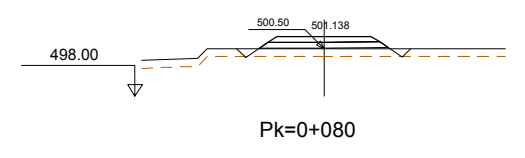
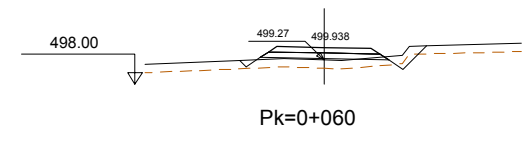
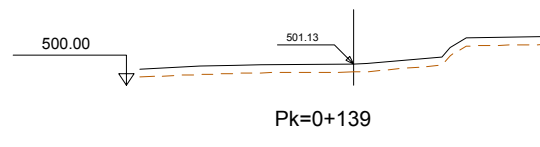
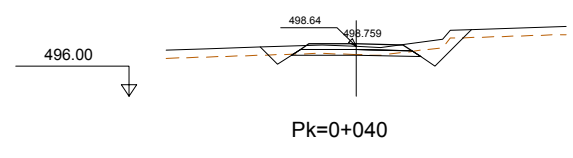
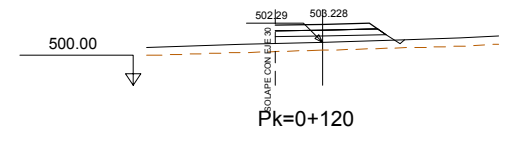
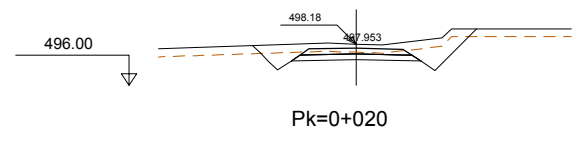
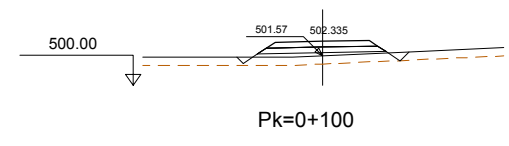
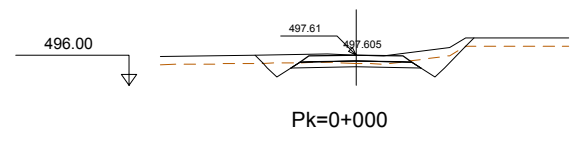
CÓDIGO: 5100140013.005 | ARCHIVO: 06_E_P_Termin Caminos | FECHA: 21/02/2016 | DIBUJO: MTP | REV. 1 | 24/07/2017 | VERIFICADO: | EL PROYECTISTA: | Dibujo: ETRS89 | Proyección: UTM | Zona UTM: 29N








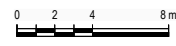
Camino 3: Entrada hotel

	SECRETARÍA DE ESTADO DE INFRAESTRUCTURAS, TRANSPORTES Y VIVIENDA SECRETARÍA GENERAL DE INFRAESTRUCTURAS DIRECCIÓN GENERAL DE CARRETERAS DEMARCACIÓN DE CARRETERAS DEL ESTADO EN EXTREMADURA	CONSULTORES: 	EL INGENIERO AUTOR DEL PROYECTO: 	EL INGENIERO DIRECTOR DEL PROYECTO: 	EXAMINADO EL INGENIERO JEFE DE LA DEMARCACIÓN: 	ESCALAS: 1:200 	TÍTULO DEL PROYECTO: PROYECTO DE CONSTRUCCIÓN VARIANTE DE ZAFRA. CARRETERA N-432 DE BADAJOZ A GRANADA, PK 69,400 AL 78,300. PROVINCIA DE BADAJOZ.	CLAVE: 23-BA-4110	Nº PLANO: 6.5	DESIGNACIÓN: PERFILES TRANSVERSALES Caminos	FECHA: DICIEMBRE-2017
			A. JAUREGUIZAR FRANCÉS	A. MURIEL BARRIUOSO	J.M. BLANCO SEGARRA	EN ORIGINAL UNE A1:	HOJA 06 DE 46				

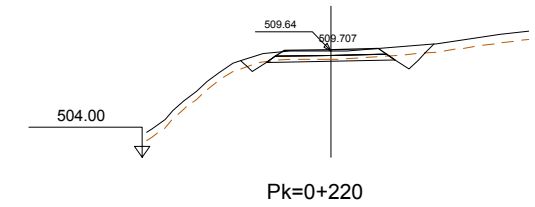
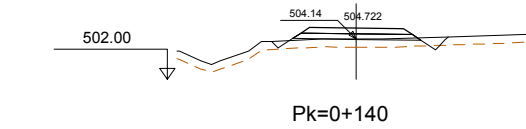
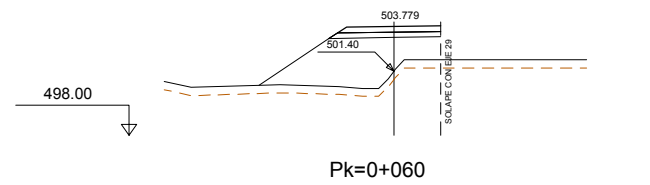
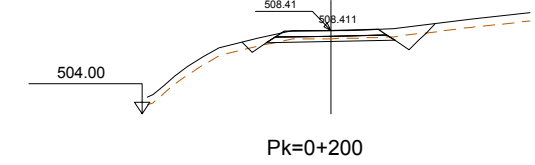
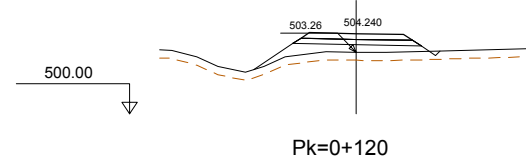
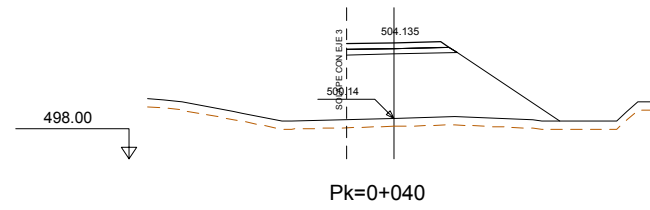
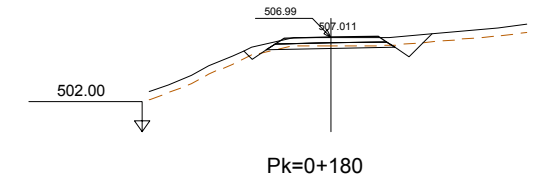
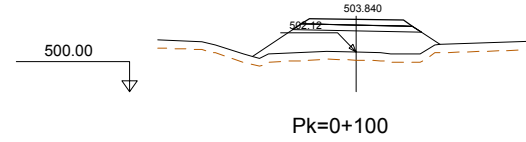
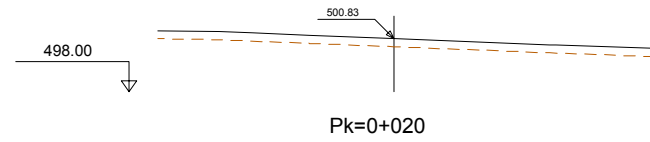
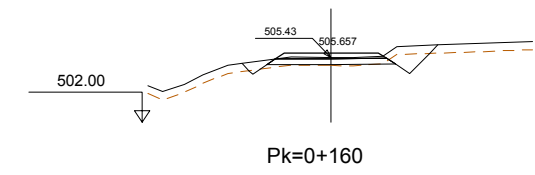
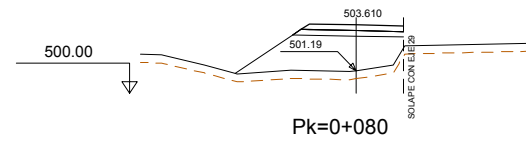
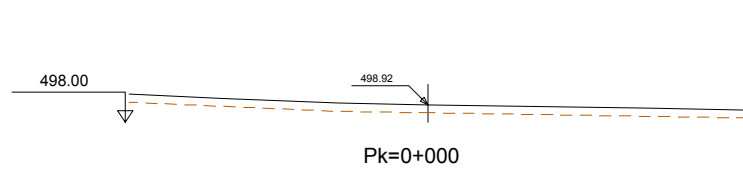
CÓDIGO: 5100140013.005 | ARCHIVO: 06.E.P. - Trámite Caminos | FECHA: 21/02/2016 | DIBUJO: MTP | REV. 1 - 24/07/2017 | VERIFICADO:  | EL PROYECTISTA:  | Dato: ETRS89 - Proyección: UTM - Zona UTM: 29N



Camino 4


 GOBIERNO DE ESPAÑA MINISTERIO DE FOMENTO	SECRETARÍA DE ESTADO DE INFRAESTRUCTURAS, TRANSPORTES Y VIVIENDA SECRETARÍA GENERAL DE INFRAESTRUCTURAS DIRECCIÓN GENERAL DE CARRETERAS DEMARCACIÓN DE CARRETERAS DEL ESTADO EN EXTREMADURA	CONSULTORES: 	EL INGENIERO AUTOR DEL PROYECTO:  A. JAUREGUÍZAR FRANCÉS	EL INGENIERO DIRECTOR DEL PROYECTO:  A. MURIEL BARRIUOSO	EXAMINADO EL INGENIERO JEFE DE LA DEMARCACIÓN:  J.M. BLANCO SEGARRA	ESCALAS: 1:200  EN ORIGINAL UNE A1:	TÍTULO DEL PROYECTO: PROYECTO DE CONSTRUCCIÓN VARIANTE DE ZAFRA. CARRETERA N-432 DE BADAJOZ A GRANADA, PK 69,400 AL 78,300. PROVINCIA DE BADAJOZ.	CLAVE: 23-BA-4110	Nº PLANO: 6.5	DESIGNACIÓN: PERFILES TRANSVERSALES Caminos	FECHA: DICIEMBRE-2017
		HOJA 07 DE 46									

CÓDIGO: S100140013-005 | ARCHIVO: 06.E.P. - Trámite Común | FECHA: 21/02/2016 | DIBUJO: MTP | REV. 1 - 24/07/2017 | VERIFICADO: | EL PROYECTISTA: | Dibujo: ETRS89 - Proyección: UTM - Zona UTM: 29N





Camino 5: Entrada restaurante

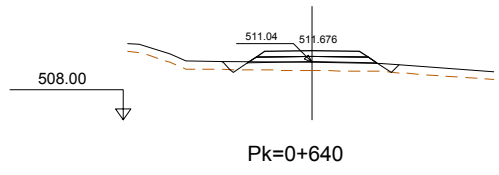
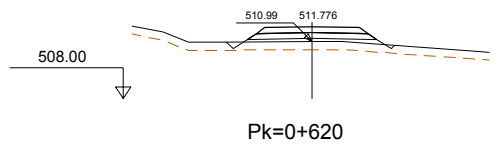
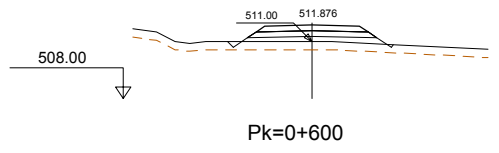
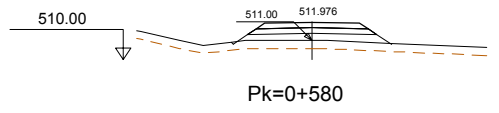
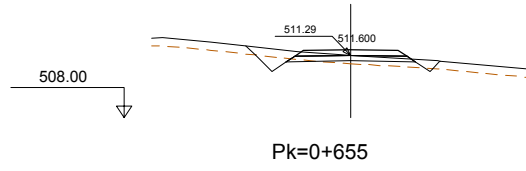
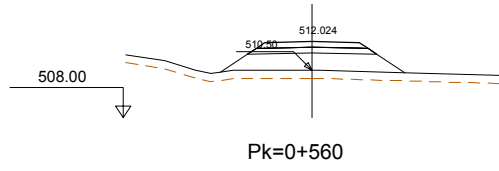
CÓDIGO: 510140013.005 | ARCHIVO: 06.E.P. - Trámite Común | FECHA: 21/02/2016 | DIBUJO: MTP | REV. 1 - 24/07/2017 | VERIFICADO: | EL PROYECTISTA: | Dibujo: ETR589 - Proyección: UTM - Zona: UTM-29N








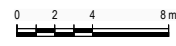
Camino 5: Entrada restaurante



	SECRETARÍA DE ESTADO DE INFRAESTRUCTURAS, TRANSPORTES Y VIVIENDA SECRETARÍA GENERAL DE INFRAESTRUCTURAS DIRECCIÓN GENERAL DE CARRETERAS DEMARCACIÓN DE CARRETERAS DEL ESTADO EN EXTREMADURA	CONSULTORES: 	EL INGENIERO AUTOR DEL PROYECTO: A. JAUREGUÍZAR FRANCÉS	EL INGENIERO DIRECTOR DEL PROYECTO: A. MURIEL BARRIUOSO	EXAMINADO EL INGENIERO JEFE DE LA DEMARCACIÓN: J.M. BLANCO SEGARRA	ESCALAS: 1:200 EN ORIGINAL UNE A1:	TÍTULO DEL PROYECTO: PROYECTO DE CONSTRUCCIÓN VARIANTE DE ZAFRA. CARRETERA N-432 DE BADAJOZ A GRANADA, PK 69,400 AL 78,300. PROVINCIA DE BADAJOZ.	CLAVE: 23-BA-4110	Nº PLANO: 6.5	DESIGNACIÓN: PERFILES TRANSVERSALES Caminos	FECHA: DICIEMBRE-2017
			HOJA 09 DE 46								

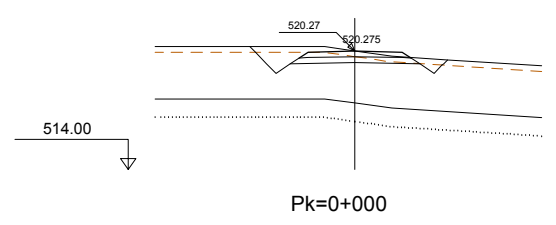
CÓDIGO: 510140013-RES | ARCHIVO: 06.E.P. - Trámite Caminos | FECHA: 21/02/2016 | DIBUJO: MTP | REV. 1 - 24/07/2017 | VERIFICADO:  | EL PROYECTISTA:  | Datum: ETRS89 - Proyección: UTM - Zona UTM: 29N



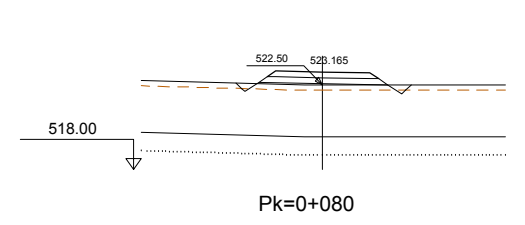
Camino 5: Entrada restaurante

	SECRETARÍA DE ESTADO DE INFRAESTRUCTURAS, TRANSPORTES Y VIVIENDA SECRETARÍA GENERAL DE INFRAESTRUCTURAS DIRECCIÓN GENERAL DE CARRETERAS	CONSULTORES: 	EL INGENIERO AUTOR DEL PROYECTO:  A. JAUREGUÍZAR FRANCÉS	EL INGENIERO DIRECTOR DEL PROYECTO:  A. MURIEL BARRIUSO	EXAMINADO EL INGENIERO JEFE DE LA DEMARCACIÓN:  J.M. BLANCO SEGARRA	ESCALAS: 1:200  EN ORIGINAL UNE A1:	TÍTULO DEL PROYECTO: PROYECTO DE CONSTRUCCIÓN VARIANTE DE ZAFRA. CARRETERA N-432 DE BADAJOZ A GRANADA, PK 69,400 AL 78,300. PROVINCIA DE BADAJOZ.	CLAVE: 23-BA-4110	Nº PLANO: 6.5	DESIGNACIÓN: PERFILES TRANSVERSALES Caminos	FECHA: DICIEMBRE-2017
	DEMARCACIÓN DE CARRETERAS DEL ESTADO EN EXTREMADURA										HOJA 10 DE 46

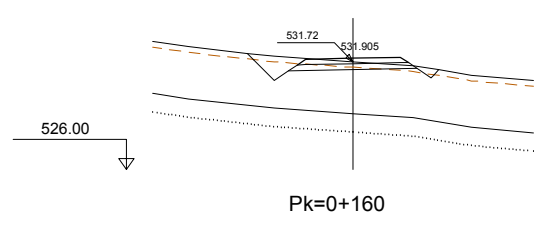
CÓDIGO: 5100140013-005 | ARCHIVO: 06_E_P_Tras Caminos | FECHA: 21/02/2016 | DIBUJO: MTP | REV. 1 | 24/07/2017 | VERIFICADO:  | EL PROYECTISTA:  | Datum: ETRS89 | Proyección: UTM | Zona UTM: 29N



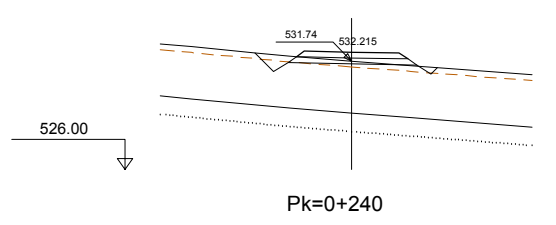
Pk=0+000



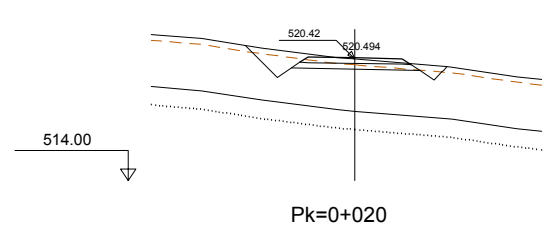
Pk=0+080



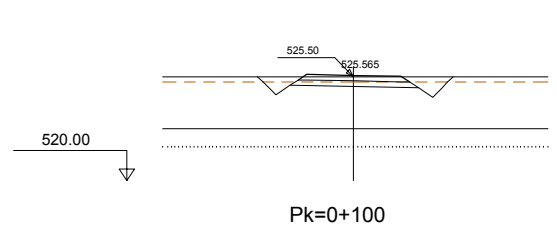
Pk=0+160



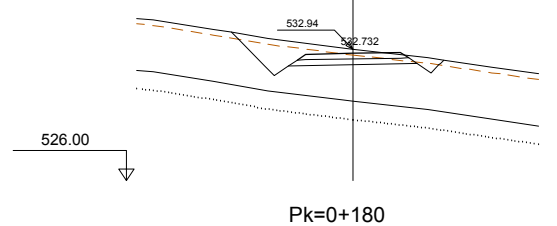
Pk=0+240



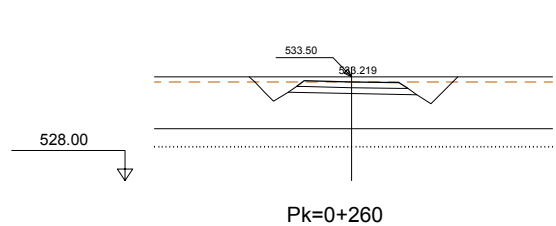
Pk=0+020



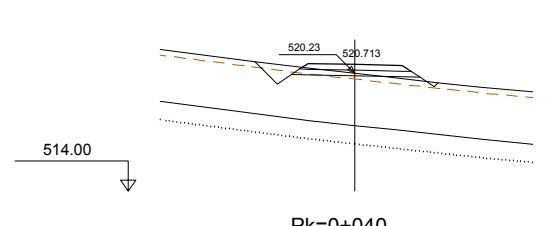
Pk=0+100



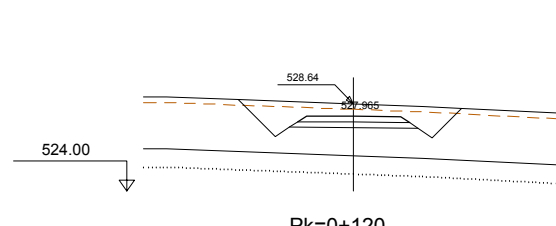
Pk=0+180



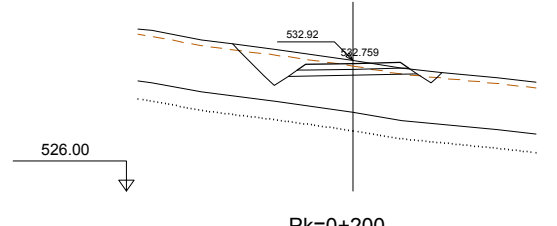
Pk=0+260



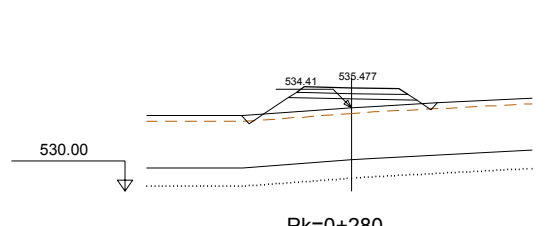
Pk=0+040



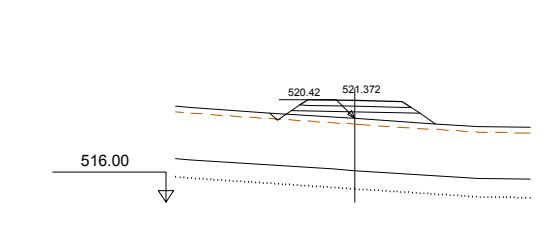
Pk=0+120



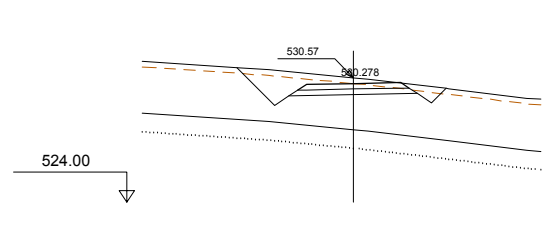
Pk=0+200



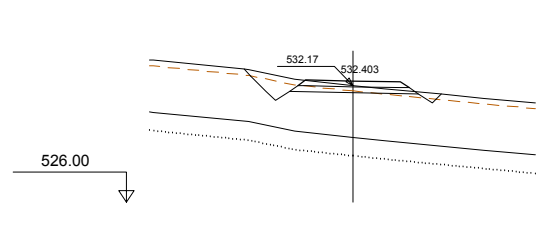
Pk=0+280



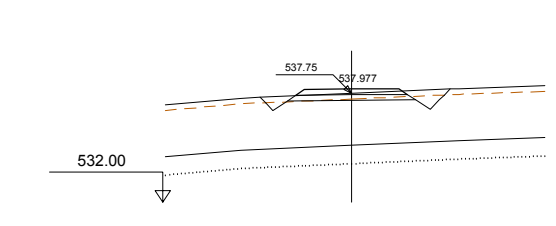
Pk=0+060



Pk=0+140






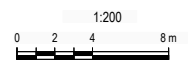


Pk=0+220

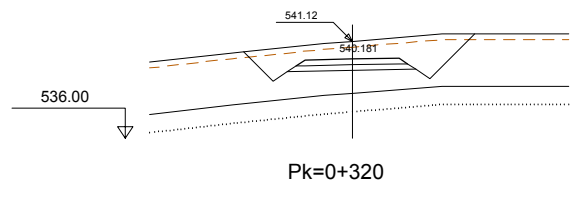


Pk=0+300

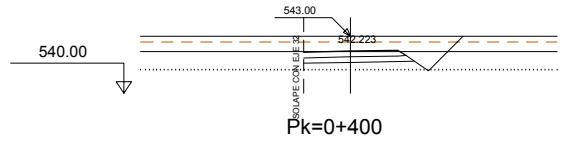
Camino 6

	SECRETARÍA DE ESTADO DE INFRAESTRUCTURAS, TRANSPORTES Y VIVIENDA SECRETARÍA GENERAL DE INFRAESTRUCTURAS DIRECCIÓN GENERAL DE CARRETERAS DEMARCACIÓN DE CARRETERAS DEL ESTADO EN EXTREMADURA	CONSULTORES: 	EL INGENIERO AUTOR DEL PROYECTO:  A. JAUREGUÍZAR FRANCÉS	EL INGENIERO DIRECTOR DEL PROYECTO:  A. MURIEL BARRIUOSO	EXAMINADO EL INGENIERO JEFE DE LA DEMARCACIÓN:  J.M. BLANCO SEGARRA	ESCALAS: 1:200  EN ORIGINAL UNE A1:	TÍTULO DEL PROYECTO: PROYECTO DE CONSTRUCCIÓN VARIANTE DE ZAFRA. CARRETERA N-432 DE BADAJOZ A GRANADA, PK 69,400 AL 78,300. PROVINCIA DE BADAJOZ.	CLAVE: 23-BA-4110	Nº PLANO: 6.5	DESIGNACIÓN: PERFILES TRANSVERSALES Caminos	FECHA: DICIEMBRE-2017
	HOJA 11 DE 46										

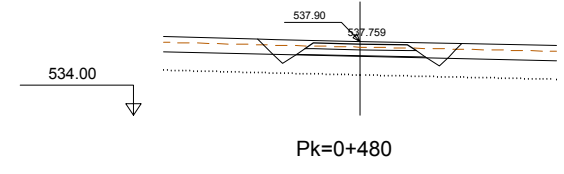
CÓDIGO: 5100140013.005 | ARCHIVO: 06.E.P. - Trámite Común | FECHA: 21/06/2016 | DIBUJO: MTP | REV. 1 - 24/07/2017 | VERIFICADO: | EL PROYECTISTA: | Dato: ETRS89 - Proyección: UTM - Zona: UTM-29N



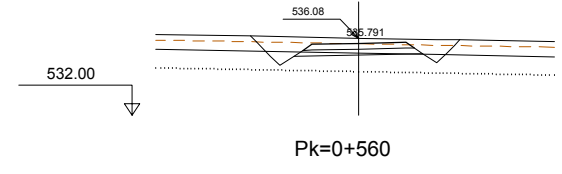
Pk=0+320



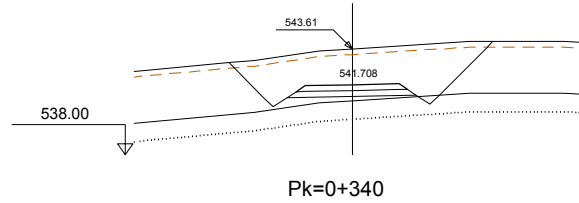
Pk=0+400



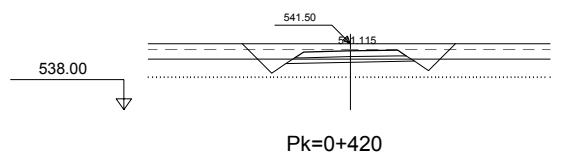
Pk=0+480



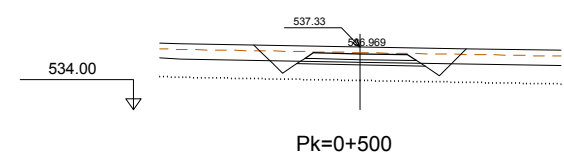
Pk=0+560



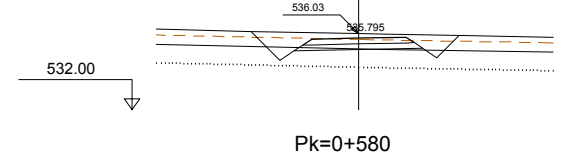
Pk=0+340



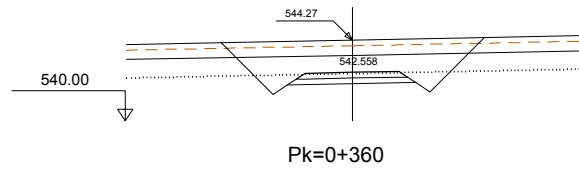
Pk=0+420



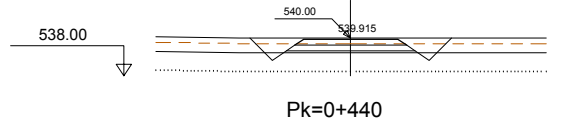
Pk=0+500



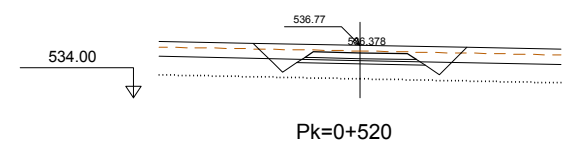
Pk=0+580



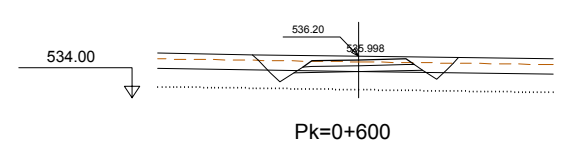
Pk=0+360



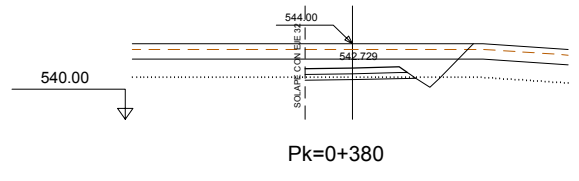
Pk=0+440



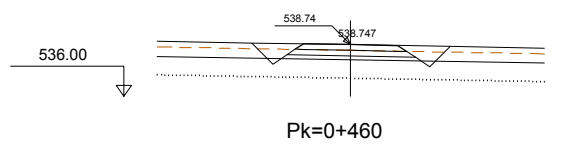
Pk=0+520



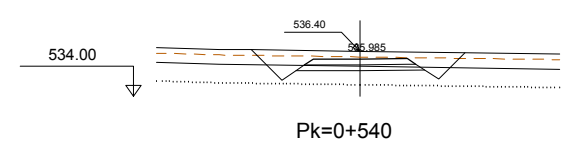
Pk=0+600



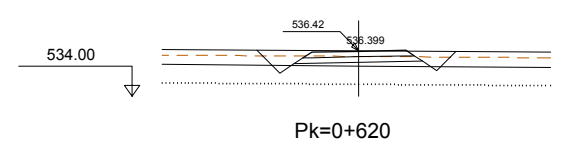
Pk=0+380



Pk=0+460



Pk=0+540

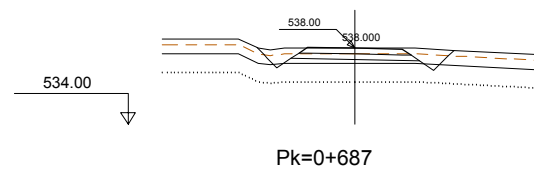
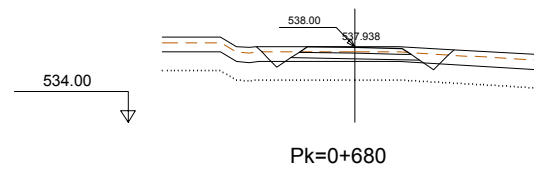
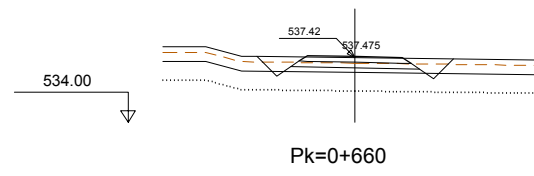
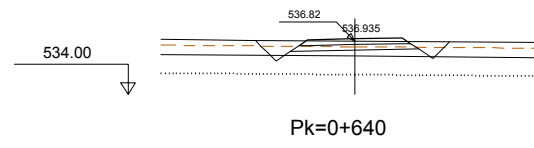


Pk=0+620






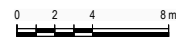
Camino 6

	SECRETARÍA DE ESTADO DE INFRAESTRUCTURAS, TRANSPORTES Y VIVIENDA SECRETARÍA GENERAL DE INFRAESTRUCTURAS DIRECCIÓN GENERAL DE CARRETERAS DEMARCACIÓN DE CARRETERAS DEL ESTADO EN EXTREMADURA	CONSULTORES: 	EL INGENIERO AUTOR DEL PROYECTO: 	EL INGENIERO DIRECTOR DEL PROYECTO: 	EXAMINADO EL INGENIERO JEFE DE LA DEMARCACIÓN: 	ESCALAS: 1:200 	TÍTULO DEL PROYECTO: PROYECTO DE CONSTRUCCIÓN VARIANTE DE ZAFRA. CARRETERA N-432 DE BADAJOZ A GRANADA, PK 69,400 AL 78,300. PROVINCIA DE BADAJOZ.	CLAVE: 23-BA-4110	Nº PLANO: 6.5	DESIGNACIÓN: PERFILES TRANSVERSALES Caminos	FECHA: DICIEMBRE-2017
	EN ORIGINAL UNE A1:										

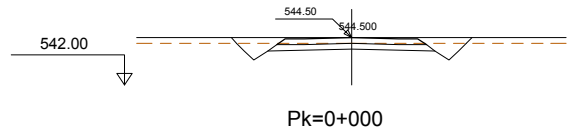
CODIGO: 5100140013.005 | ARCHIVO: 06.E.P. - Trámite Caminos | FECHA: 21/02/2016 | DIBUJO: MTP | REV. 1 - 24/07/2017 | VERIFICADO:  | EL PROYECTISTA:  | Datum: ETRS89 - Proyección: UTM - Zona UTM: 29N



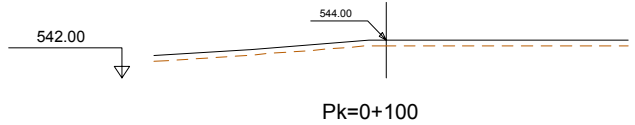
Camino 6

 GOBIERNO DE ESPAÑA MINISTERIO DE FOMENTO	SECRETARÍA DE ESTADO DE INFRAESTRUCTURAS, TRANSPORTES Y VIVIENDA SECRETARÍA GENERAL DE INFRAESTRUCTURAS DIRECCIÓN GENERAL DE CARRETERAS DEMARCACIÓN DE CARRETERAS DEL ESTADO EN EXTREMADURA	CONSULTORES: 	EL INGENIERO AUTOR DEL PROYECTO:  A. JAUREGUÍZAR FRANCÉS	EL INGENIERO DIRECTOR DEL PROYECTO:  A. MURIEL BARRIUSO	EXAMINADO EL INGENIERO JEFE DE LA DEMARCACIÓN:  J.M. BLANCO SEGARRA	ESCALAS: 1:200  EN ORIGINAL UNE A1:	TÍTULO DEL PROYECTO: PROYECTO DE CONSTRUCCIÓN VARIANTE DE ZAFRA. CARRETERA N-432 DE BADAJOZ A GRANADA, PK 69,400 AL 78,300. PROVINCIA DE BADAJOZ.	CLAVE: 23-BA-4110	Nº PLANO: 6.5	DESIGNACIÓN: PERFILES TRANSVERSALES Caminos	FECHA: DICIEMBRE-2017
		HOJA 13 DE 46									

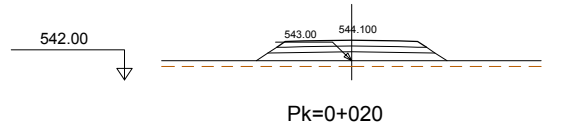
CÓDIGO: 5100140013.005 | ARCHIVO: 06.E.P. - Trámite Caminos | FECHA: 21/06/2016 | DIBUJO: MTP | REV. 1 - 24/07/2017 | VERIFICADO: | EL PROYECTISTA: | Deline: ETRS89 - Proyección: UTM - Zona UTM: 29N



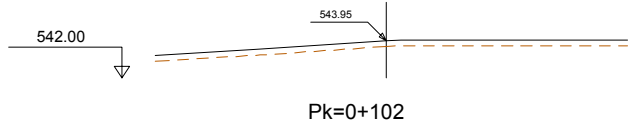
Pk=0+000



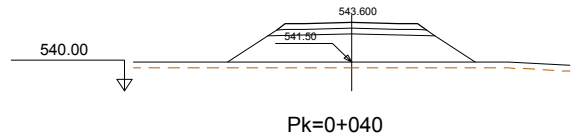
Pk=0+100



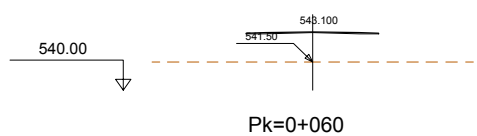
Pk=0+020



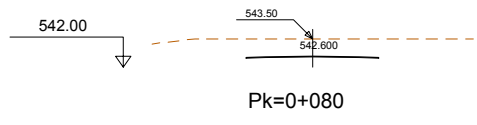
Pk=0+102



Pk=0+040



Pk=0+060

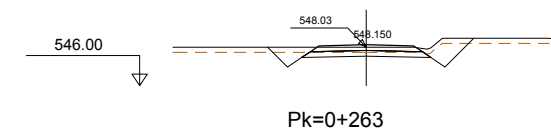
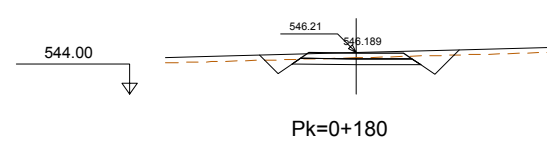
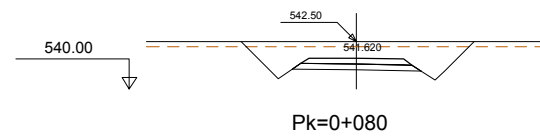
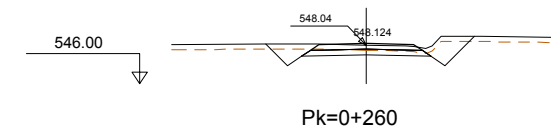
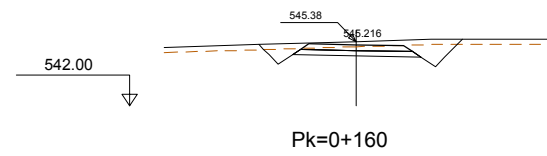
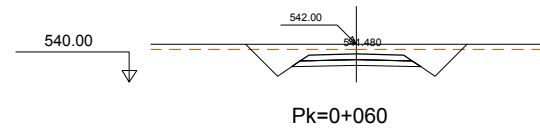
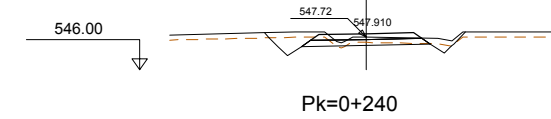
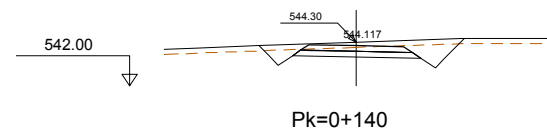
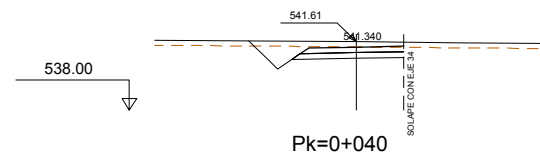
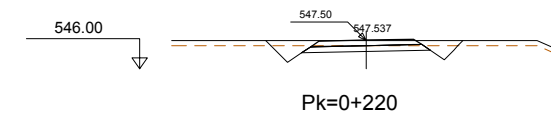
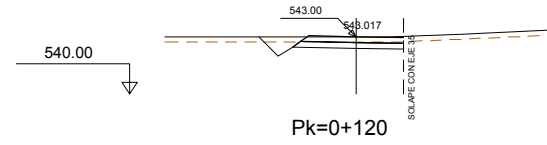
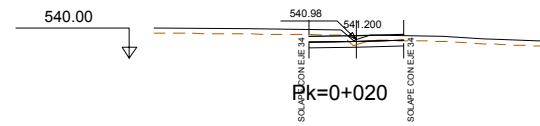
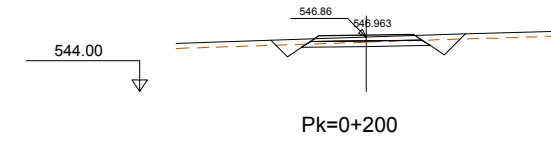
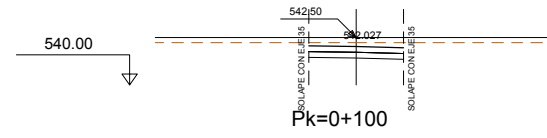
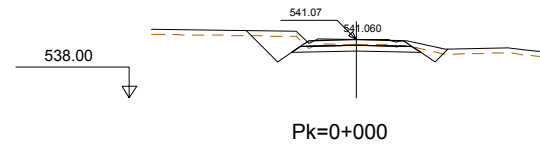


Pk=0+080

Caminos 7 - P.S. 1+600

	SECRETARÍA DE ESTADO DE INFRAESTRUCTURAS, TRANSPORTES Y VIVIENDA SECRETARÍA GENERAL DE INFRAESTRUCTURAS DIRECCIÓN GENERAL DE CARRETERAS DEMARCACIÓN DE CARRETERAS DEL ESTADO EN EXTREMADURA	CONSULTORES: 	EL INGENIERO AUTOR DEL PROYECTO: 	EL INGENIERO DIRECTOR DEL PROYECTO: 	EXAMINADO EL INGENIERO JEFE DE LA DEMARCACIÓN: 	ESCALAS: 1:200 	TÍTULO DEL PROYECTO: PROYECTO DE CONSTRUCCIÓN VARIANTE DE ZAFRA. CARRETERA N-432 DE BADAJOZ A GRANADA, PK 69,400 AL 78,300. PROVINCIA DE BADAJOZ.	CLAVE: 23-BA-4110	Nº PLANO: 6.5	DESIGNACIÓN: PERFILES TRANSVERSALES Caminos	FECHA: DICIEMBRE-2017
	EN ORIGINAL UNE A1:										


CÓDIGO: 5100140013-005 | ARCHIVO: 06.E.P. - Trámite Común | FECHA: 21/02/2016 | DIBUJO: MTP | REV. 1 - 24/07/2017 | VERIFICADO: | EL PROYECTISTA: | Deline: ETR589 - Proyección: UTM - Zona: UTM - 29N



Camino 8

	SECRETARÍA DE ESTADO DE INFRAESTRUCTURAS, TRANSPORTES Y VIVIENDA SECRETARÍA GENERAL DE INFRAESTRUCTURAS DIRECCIÓN GENERAL DE CARRETERAS DEMARCACIÓN DE CARRETERAS DEL ESTADO EN EXTREMADURA	CONSULTORES: 	EL INGENIERO AUTOR DEL PROYECTO: A. JAUREGUÍZAR FRANCÉS	EL INGENIERO DIRECTOR DEL PROYECTO: A. MURIEL BARRIUOSO	EXAMINADO EL INGENIERO JEFE DE LA DEMARCACIÓN: J.M. BLANCO SEGARRA	ESCALAS: 1:200 EN ORIGINAL UNE A1:	TÍTULO DEL PROYECTO: PROYECTO DE CONSTRUCCIÓN VARIANTE DE ZAFRA. CARRETERA N-432 DE BADAJOZ A GRANADA, PK 69,400 AL 78,300. PROVINCIA DE BADAJOZ.	CLAVE: 23-BA-4110	Nº PLANO: 6.5	DESIGNACIÓN: PERFILES TRANSVERSALES Caminos	FECHA: DICIEMBRE-2017
	HOJA 15 DE 46										

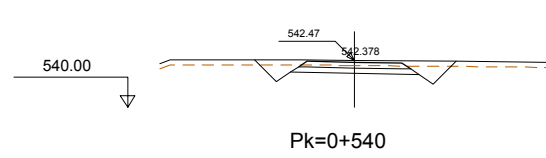
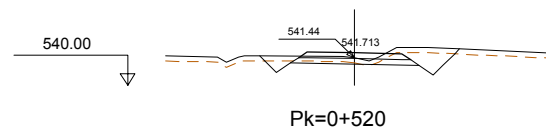
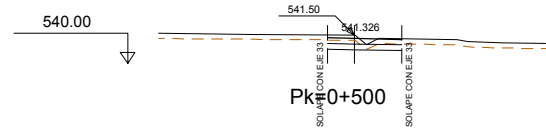
CÓDIGO: 5100140013.005 | ARCHIVO: 06_E_P_Termin Caminos | FECHA: 21/02/2016 | DIBUJO: MTP | REV. 1 | 24/07/2017 | VERIFICADO: | EL PROYECTISTA: | Deline: ETR589 | Proyección: UTM | Zona UTM: 29N



Camino 9

	SECRETARÍA DE ESTADO DE INFRAESTRUCTURAS, TRANSPORTES Y VIVIENDA SECRETARÍA GENERAL DE INFRAESTRUCTURAS DIRECCIÓN GENERAL DE CARRETERAS DEMARCACIÓN DE CARRETERAS DEL ESTADO EN EXTREMADURA	CONSULTORES: 	EL INGENIERO AUTOR DEL PROYECTO: A. JAUREGUÍZAR FRANCÉS	EL INGENIERO DIRECTOR DEL PROYECTO: A. MURIEL BARRIUOSO	EXAMINADO EL INGENIERO JEFE DE LA DEMARCACIÓN: J.M. BLANCO SEGARRA	ESCALAS: 1:200 EN ORIGINAL UNE A1:	TÍTULO DEL PROYECTO: PROYECTO DE CONSTRUCCIÓN VARIANTE DE ZAFRA. CARRETERA N-432 DE BADAJOZ A GRANADA, PK 69,400 AL 78,300. PROVINCIA DE BADAJOZ.	CLAVE: 23-BA-4110	Nº PLANO: 6.5	DESIGNACIÓN: PERFILES TRANSVERSALES Caminos	FECHA: DICIEMBRE-2017
	HOJA 16 DE 46										


CÓDIGO: 5100140013.005 | ARCHIVO: 06.E.P. - Trámite Común | FECHA: 21/02/2016 | DIBUJO: MTP | REV. 1 - 24/07/2017 | VERIFICADO: | EL PROYECTISTA: | Dibujo: ETRS89 - Proyección: UTM - Zona UTM: 29N



Camino 9

	SECRETARÍA DE ESTADO DE INFRAESTRUCTURAS, TRANSPORTES Y VIVIENDA SECRETARÍA GENERAL DE INFRAESTRUCTURAS DIRECCIÓN GENERAL DE CARRETERAS	CONSULTORES: 	EL INGENIERO AUTOR DEL PROYECTO: 	EL INGENIERO DIRECTOR DEL PROYECTO: 	EXAMINADO EL INGENIERO JEFE DE LA DEMARCACIÓN: 	ESCALAS: 1:200 	TÍTULO DEL PROYECTO: PROYECTO DE CONSTRUCCIÓN VARIANTE DE ZAFRA. CARRETERA N-432 DE BADAJOZ A GRANADA, PK 69,400 AL 78,300. PROVINCIA DE BADAJOZ.	CLAVE: 23-BA-4110	Nº PLANO: 6.5	DESIGNACIÓN: PERFILES TRANSVERSALES Caminos	FECHA: DICIEMBRE-2017
	DEMARCACIÓN DE CARRETERAS DEL ESTADO EN EXTREMADURA	PAYMACOTAS EXTREMADURA	A. JAUREGÚIZAR FRANCÉS	A. MURIEL BARRIUOSO	J.M. BLANCO SEGARRA	EN ORIGINAL UNE A1:					HOJA 17 DE 46


CÓDIGO: 5100140013-005 | ARCHIVO: 06_E_P_Trasmitidos | FECHA: 21/02/2016 | DIBUJO: MTP | REV. 1 | 24/07/2017 | VERIFICADO: | EL PROYECTISTA: | Deline: ETR589 | Proyección: UTM | Zona UTM: 29N



Camino 10

 GOBIERNO DE ESPAÑA	 MINISTERIO DE FOMENTO	SECRETARÍA DE ESTADO DE INFRAESTRUCTURAS, TRANSPORTES Y VIVIENDA SECRETARÍA GENERAL DE INFRAESTRUCTURAS DIRECCIÓN GENERAL DE CARRETERAS DEMARCACIÓN DE CARRETERAS DEL ESTADO EN EXTREMADURA	CONSULTORES: PAYMACOTAS EXTREMADURA	EL INGENIERO AUTOR DEL PROYECTO: A. JAUREGUÍZAR FRANCÉS	EL INGENIERO DIRECTOR DEL PROYECTO: A. MURIEL BARRIUOSO	EXAMINADO EL INGENIERO JEFE DE LA DEMARCACIÓN: J.M. BLANCO SEGARRA	ESCALAS: 1:200 EN ORIGINAL UNE A1:	TÍTULO DEL PROYECTO: PROYECTO DE CONSTRUCCIÓN VARIANTE DE ZAFRA. CARRETERA N-432 DE BADAJOZ A GRANADA, PK 69,400 AL 78,300. PROVINCIA DE BADAJOZ.	CLAVE: 23-BA-1110	Nº PLANO: 6.5	DESIGNACIÓN: PERFILES TRANSVERSALES Caminos	FECHA: DICIEMBRE-2017 HOJA 18 DE 46
-------------------------------	----------------------------------	--	---	--	--	---	--	--	----------------------	-------------------------	---	---

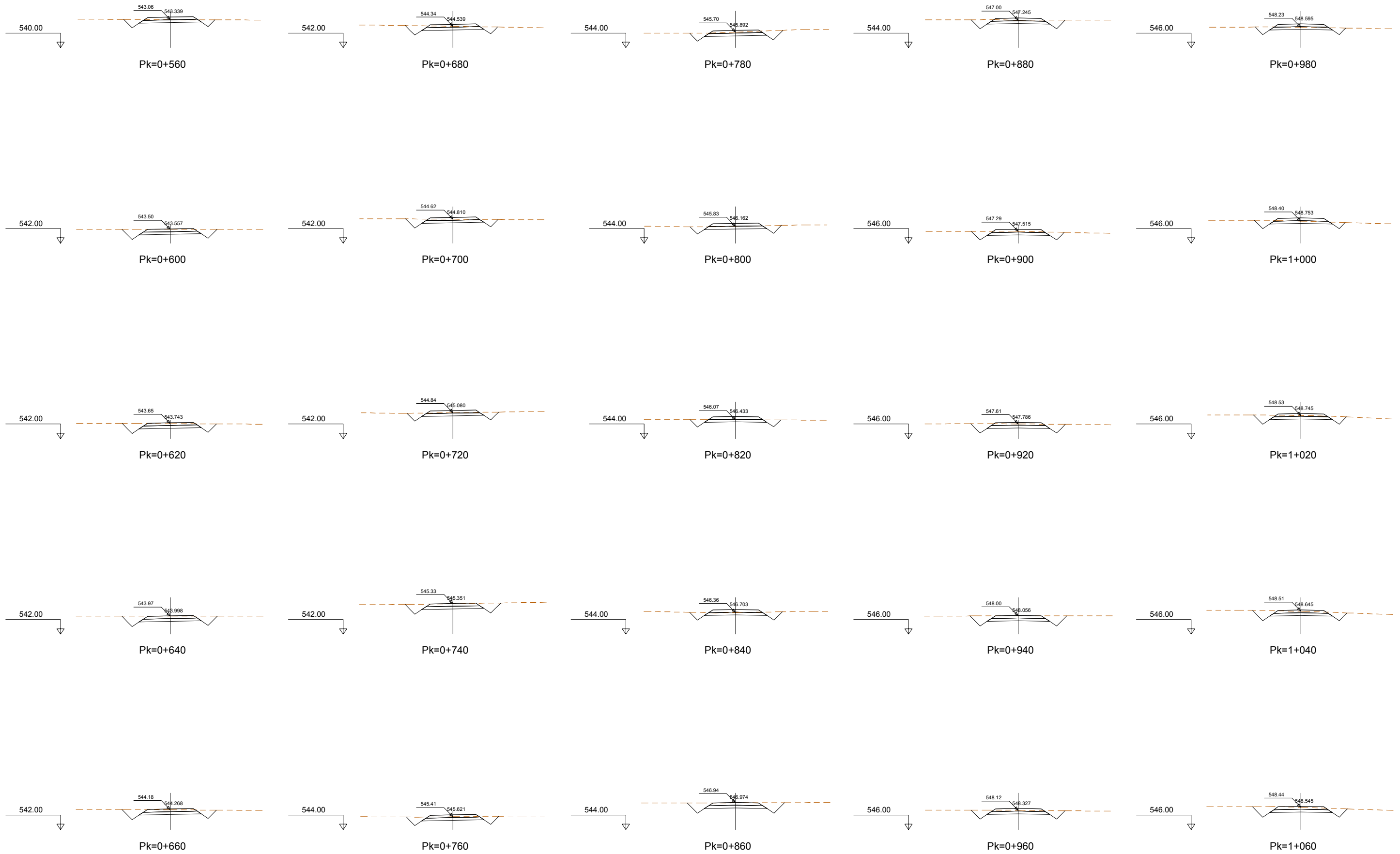
CÓDIGO: 5100140013.005 | ARCHIVO: 06.E.P. - Trámite Caminos | FECHA: 21/02/2016 | DIBUJO: MTP | REV. 1 - 24/07/2017 | VERIFICADO: *[Firma]* | EL PROYECTISTA: *[Firma]* | Deline: ETRS89 - Proyección: UTM - Zona UTM: 29N



Camino 11

	SECRETARÍA DE ESTADO DE INFRAESTRUCTURAS, TRANSPORTES Y VIVIENDA SECRETARÍA GENERAL DE INFRAESTRUCTURAS DIRECCIÓN GENERAL DE CARRETERAS DEMARCACIÓN DE CARRETERAS DEL ESTADO EN EXTREMADURA	CONSULTORES: 	EL INGENIERO AUTOR DEL PROYECTO: A. JAUREGUÍZAR FRANCÉS	EL INGENIERO DIRECTOR DEL PROYECTO: A. MURIEL BARRIUOSO	EXAMINADO EL INGENIERO JEFE DE LA DEMARCACIÓN: J.M. BLANCO SEGARRA	ESCALAS: 1:200 EN ORIGINAL UNE A1:	TÍTULO DEL PROYECTO: PROYECTO DE CONSTRUCCIÓN VARIANTE DE ZAFRA. CARRETERA N-432 DE BADAJOZ A GRANADA, PK 69,400 AL 78,300. PROVINCIA DE BADAJOZ.	CLAVE: 23-BA-4110	Nº PLANO: 6.5	DESIGNACIÓN: PERFILES TRANSVERSALES Caminos	FECHA: DICIEMBRE-2017
	HOJA 19 DE 46										


CÓDIGO: 5100140013.005 | ARCHIVO: 06.E.P. - Trámite Caminos | FECHA: 21/02/2016 | DIBUJO: MTP | REV. 1 - 24/07/2017 | VERIFICADO: | EL PROYECTISTA: | Dibujo: ETRS89 | Proyección: UTM | Zona: UTM: 29N



Camino 11

	SECRETARÍA DE ESTADO DE INFRAESTRUCTURAS, TRANSPORTES Y VIVIENDA SECRETARÍA GENERAL DE INFRAESTRUCTURAS DIRECCIÓN GENERAL DE CARRETERAS DEMARCACIÓN DE CARRETERAS DEL ESTADO EN EXTREMADURA	CONSULTORES: 	EL INGENIERO AUTOR DEL PROYECTO: 	EL INGENIERO DIRECTOR DEL PROYECTO: 	EXAMINADO EL INGENIERO JEFE DE LA DEMARCACIÓN: 	ESCALAS: 1:200 	TÍTULO DEL PROYECTO: PROYECTO DE CONSTRUCCIÓN VARIANTE DE ZAFRA. CARRETERA N-432 DE BADAJOZ A GRANADA, PK 69,400 AL 78,300. PROVINCIA DE BADAJOZ.	CLAVE: 23-BA-4110	Nº PLANO: 6.5	DESIGNACIÓN: PERFILES TRANSVERSALES Caminos	FECHA: DICIEMBRE-2017
	EN ORIGINAL UNE A1:										

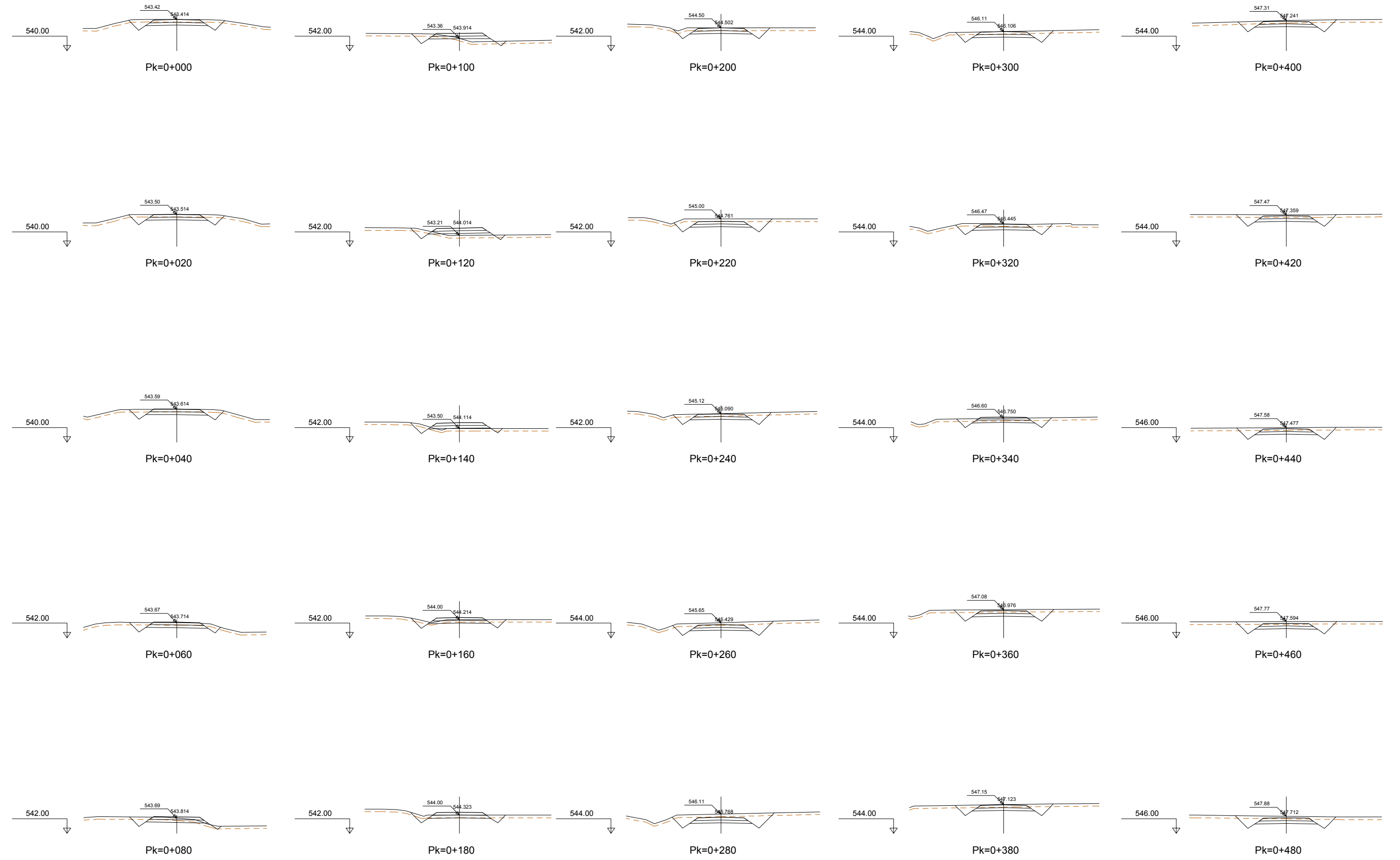
CÓDIGO: 5100140013.005 | ARCHIVO: 06.E.P. - Trámite Común | FECHA: 21/02/2016 | DIBUJO: MTP | REV. 1 - 24/07/2017 | VERIFICADO: | EL PROYECTISTA: | Dibujo: ETR589 - Proyección: UTM - Zona: UTM - 29N








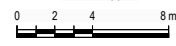
Camino 11

<p>GOBIERNO DE ESPAÑA MINISTERIO DE FOMENTO</p>	<p>SECRETARÍA DE ESTADO DE INFRAESTRUCTURAS, TRANSPORTES Y VIVIENDA SECRETARÍA GENERAL DE INFRAESTRUCTURAS DIRECCIÓN GENERAL DE CARRETERAS DEMARCACIÓN DE CARRETERAS DEL ESTADO EN EXTREMADURA</p>	<p>CONSULTORES: PAYMACOTAS EXTREMADURA</p>	<p>EL INGENIERO AUTOR DEL PROYECTO: </p>	<p>EL INGENIERO DIRECTOR DEL PROYECTO: </p>	<p>EXAMINADO EL INGENIERO JEFE DE LA DEMARCACIÓN: </p>	<p>ESCALAS: 1:200 EN ORIGINAL UNE A1:</p>	<p>TÍTULO DEL PROYECTO: PROYECTO DE CONSTRUCCIÓN VARIANTE DE ZAFRA. CARRETERA N-432 DE BADAJOZ A GRANADA, PK 69,400 AL 78,300. PROVINCIA DE BADAJOZ.</p>	<p>CLAVE: 23-BA-4110</p>	<p>Nº PLANO: 6.5</p>	<p>DESIGNACIÓN: PERFILES TRANSVERSALES Caminos</p>	<p>FECHA: DICIEMBRE-2017</p>
			<p>HOJA 21 DE 46</p>								

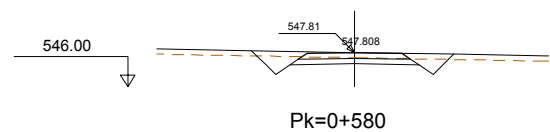
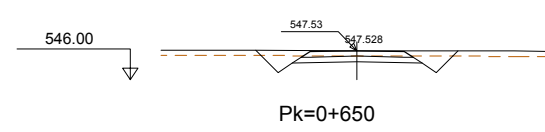
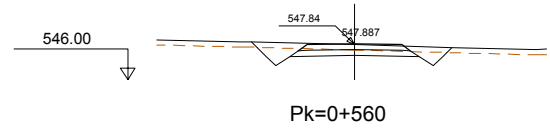
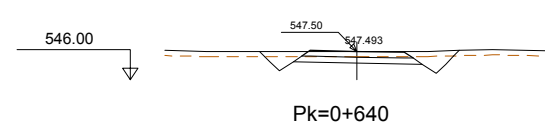
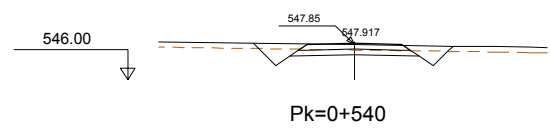
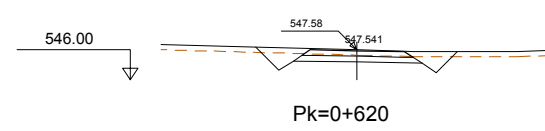
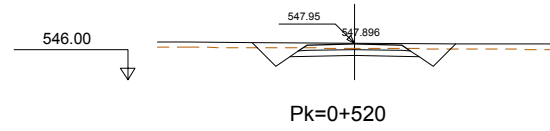
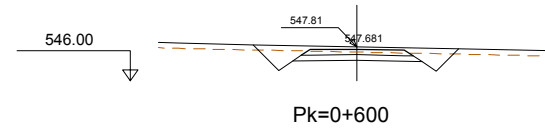
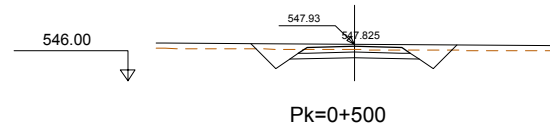
CÓDIGO: 5100140013.005 | ARCHIVO: 06_E_P_Tras Caminos | FECHA: 21/02/2016 | DIBUJO: MTP | REV. 1 | 24/07/2017 | VERIFICADO:  | EL PROYECTISTA:  | Dato: ETRS89 | Proyección: UTM | Zona: UTM: 29N



Camino 12

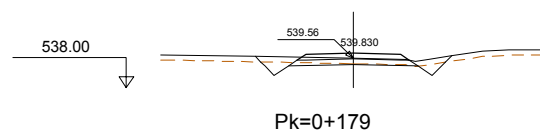
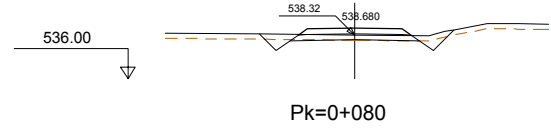
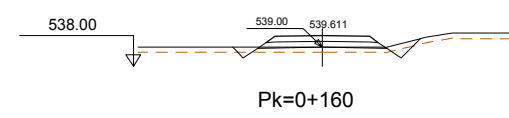
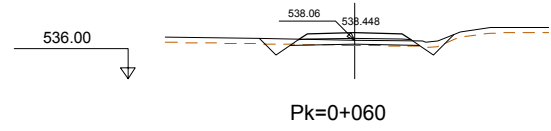
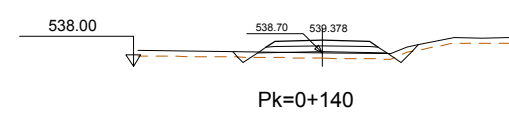
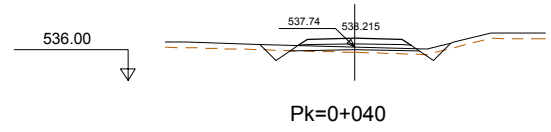
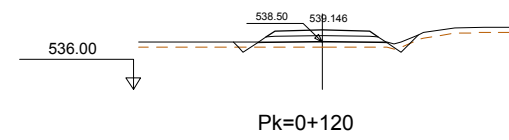
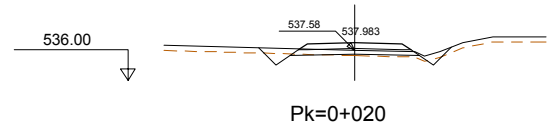
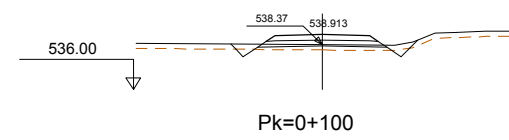
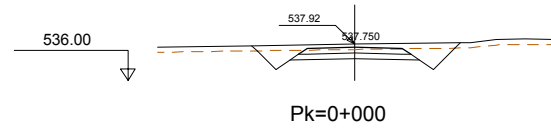
 GOBIERNO DE ESPAÑA MINISTERIO DE FOMENTO	SECRETARÍA DE ESTADO DE INFRAESTRUCTURAS, TRANSPORTES Y VIVIENDA SECRETARÍA GENERAL DE INFRAESTRUCTURAS DIRECCIÓN GENERAL DE CARRETERAS DEMARCACIÓN DE CARRETERAS DEL ESTADO EN EXTREMADURA	CONSULTORES:  PAYMACOTAS EXTREMADURA	EL INGENIERO AUTOR DEL PROYECTO:  A. JAUREGUIZAR FRANCÉS	EL INGENIERO DIRECTOR DEL PROYECTO:  A. MURIEL BARRIUSO	EXAMINADO EL INGENIERO JEFE DE LA DEMARCACIÓN:  J.M. BLANCO SEGARRA	ESCALAS: 1:200  EN ORIGINAL UNE A1:	TÍTULO DEL PROYECTO: PROYECTO DE CONSTRUCCIÓN VARIANTE DE ZAFRA. CARRETERA N-432 DE BADAJOZ A GRANADA, PK 69,400 AL 78,300. PROVINCIA DE BADAJOZ.	CLAVE: 23-BA-4110	Nº PLANO: 6.5	DESIGNACIÓN: PERFILES TRANSVERSALES Caminos	FECHA: DICIEMBRE-2017
			HOJA 22 DE 46								

CÓDIGO: 5100140013.005 | ARCHIVO: 06.E.P. - Trámite Caminos | FECHA: 21/02/2016 | DIBUJO: MTP | REV. 1 - 24/07/2017 | VERIFICADO: | EL PROYECTISTA: | Deline: ETRS89 - Proyección: UTM - Zona UTM: 29N



Camino 12

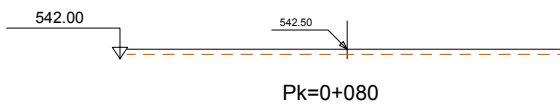
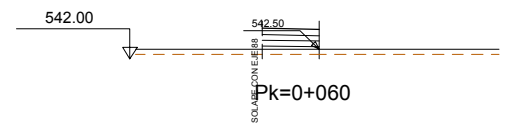
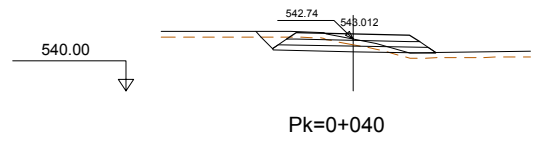
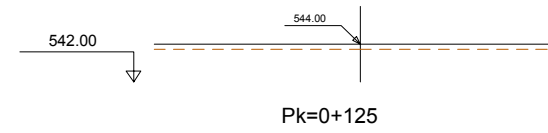
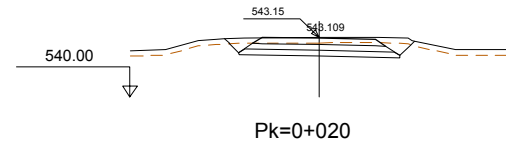
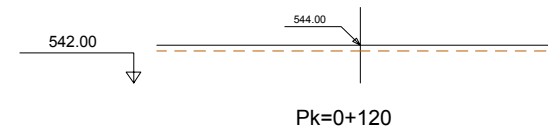
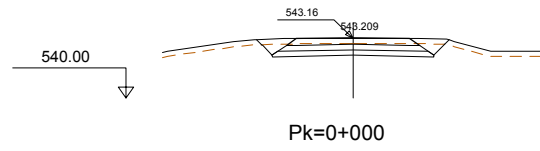
CÓDIGO: 5100140013.005 | ARCHIVO: 06.E.P. - Trámite Caminos | FECHA: 21/02/2016 | DIBUJO: MTP | REV. 1 - 24/07/2017 | VERIFICADO: | EL PROYECTISTA: | Dato: ETRS89 - Proyección: UTM - Zona UTM: 29N



Camino 13



 GOBIERNO DE ESPAÑA	MINISTERIO DE FOMENTO	SECRETARÍA DE ESTADO DE INFRAESTRUCTURAS, TRANSPORTES Y VIVIENDA SECRETARÍA GENERAL DE INFRAESTRUCTURAS DIRECCIÓN GENERAL DE CARRETERAS DEMARCACIÓN DE CARRETERAS DEL ESTADO EN EXTREMADURA	CONSULTORES: PAYMACOTAS EXTREMADURA	EL INGENIERO AUTOR DEL PROYECTO: A. JAUREGUIZAR FRANCÉS	EL INGENIERO DIRECTOR DEL PROYECTO: A. MURIEL BARRIUSO	EXAMINADO EL INGENIERO JEFE DE LA DEMARCACIÓN: J.M. BLANCO SEGARRA	ESCALAS: 1:200 EN ORIGINAL UNE A1:	TÍTULO DEL PROYECTO: PROYECTO DE CONSTRUCCIÓN VARIANTE DE ZAFRA. CARRETERA N-432 DE BADAJOZ A GRANADA, PK 69,400 AL 78,300. PROVINCIA DE BADAJOZ.	CLAVE: 23-BA-4110	Nº PLANO: 6.5	DESIGNACIÓN: PERFILES TRANSVERSALES Caminos	FECHA: DICIEMBRE-2017 HOJA 24 DE 46
-------------------------------	------------------------------	--	---	--	---	---	--	--	----------------------	-------------------------	---	---

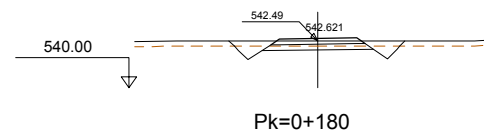
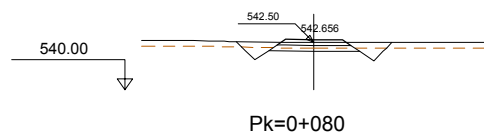
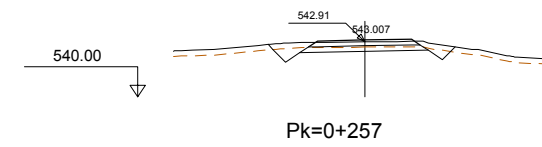
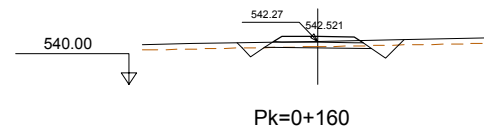
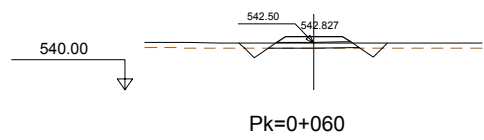
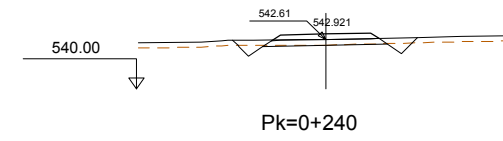
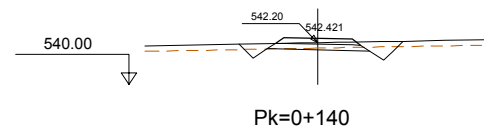
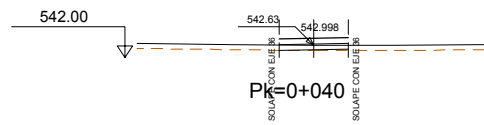
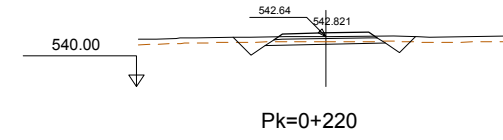
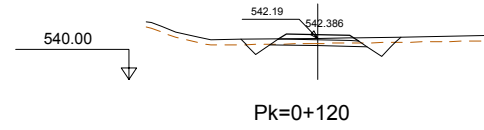
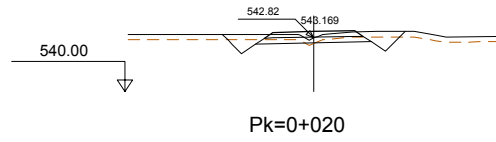
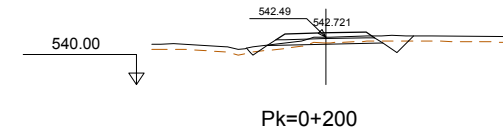
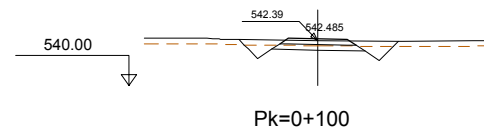
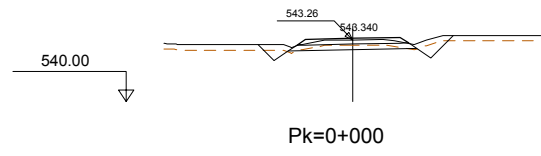
CÓDIGO: 5100140013.005 | ARCHIVO: 06.E.P. - Trámite Caminos | FECHA: 21/02/2016 | DIBUJO: MTP | REV. 1 - 24/07/2017 | VERIFICADO: | EL PROYECTISTA: | Deline: ETRS89 - Proyección: UTM - Zona UTM: 29N








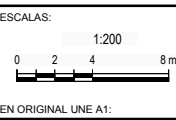
Camino 14

	SECRETARÍA DE ESTADO DE INFRAESTRUCTURAS, TRANSPORTES Y VIVIENDA SECRETARÍA GENERAL DE INFRAESTRUCTURAS DIRECCIÓN GENERAL DE CARRETERAS DEMARCACIÓN DE CARRETERAS DEL ESTADO EN EXTREMADURA	CONSULTORES: 	EL INGENIERO AUTOR DEL PROYECTO: A. JAUREGUÍZAR FRANCÉS	EL INGENIERO DIRECTOR DEL PROYECTO: A. MURIEL BARRIUSO	EXAMINADO EL INGENIERO JEFE DE LA DEMARCACIÓN: J.M. BLANCO SEGARRA	ESCALAS: 1:200 EN ORIGINAL UNE A1:	TÍTULO DEL PROYECTO: PROYECTO DE CONSTRUCCIÓN VARIANTE DE ZAFRA. CARRETERA N-432 DE BADAJOZ A GRANADA, PK 69,400 AL 78,300. PROVINCIA DE BADAJOZ.	CLAVE: 23-BA-4110	Nº PLANO: 6.5	DESIGNACIÓN: PERFILES TRANSVERSALES Caminos	FECHA: DICIEMBRE-2017
	HOJA 25 DE 46										

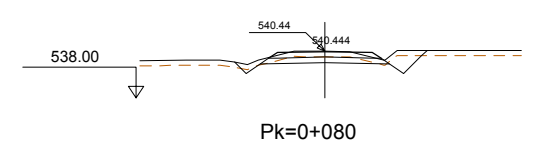
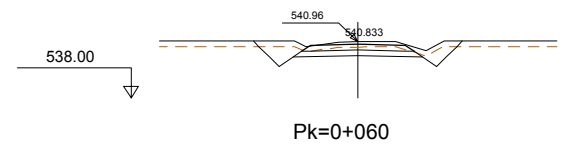
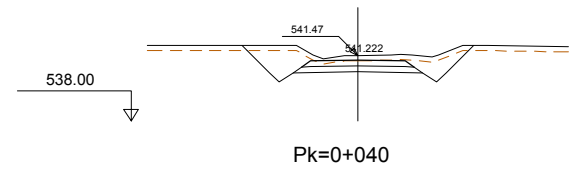
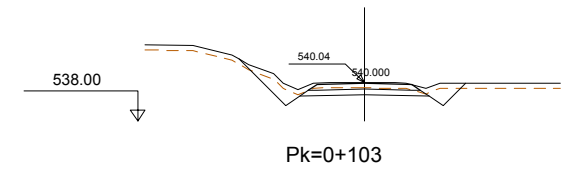
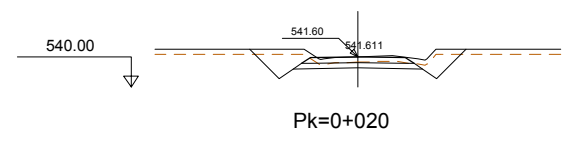
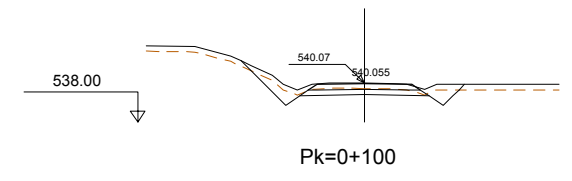
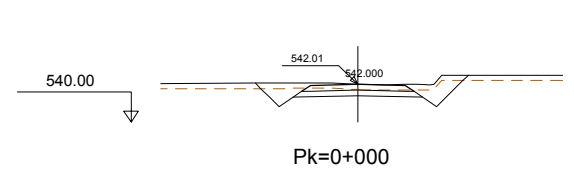
CÓDIGO: 5100140013.005 | ARCHIVO: 06.E.P. - Trámite Caminos | FECHA: 21/02/2016 | DIBUJO: MTP | REV. 1 - 24/07/2017 | VERIFICADO:  | EL PROYECTISTA:  | Dibujo: ETRS89 - Proyección: UTM - Zona UTM: 29N



Camino 15 Vía Pecuaria

	SECRETARÍA DE ESTADO DE INFRAESTRUCTURAS, TRANSPORTES Y VIVIENDA SECRETARÍA GENERAL DE INFRAESTRUCTURAS DIRECCIÓN GENERAL DE CARRETERAS DEMARCACIÓN DE CARRETERAS DEL ESTADO EN EXTREMADURA	CONSULTORES: 	EL INGENIERO AUTOR DEL PROYECTO:  A. JAUREGUÍZAR FRANCÉS	EL INGENIERO DIRECTOR DEL PROYECTO:  A. MURIEL BARRIUOSO	EXAMINADO EL INGENIERO JEFE DE LA DEMARCACIÓN:  J.M. BLANCO SEGARRA	ESCALAS: 1:200  EN ORIGINAL UNE A1:	TÍTULO DEL PROYECTO: PROYECTO DE CONSTRUCCIÓN VARIANTE DE ZAFRA. CARRETERA N-432 DE BADAJOZ A GRANADA, PK 69,400 AL 78,300. PROVINCIA DE BADAJOZ.	CLAVE: 23-BA-4110	Nº PLANO: 6.5	DESIGNACIÓN: PERFILES TRANSVERSALES Caminos	FECHA: DICIEMBRE-2017
	HOJA 26 DE 46										

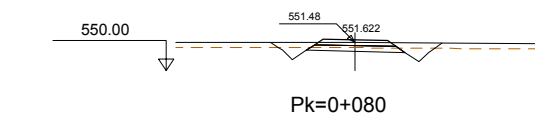
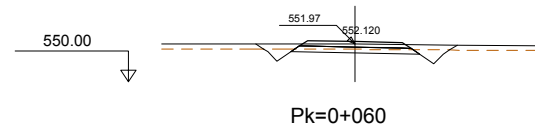
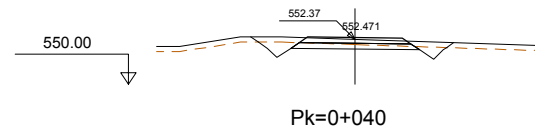
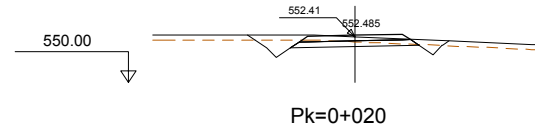
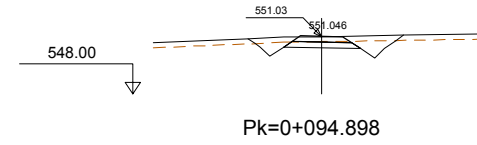
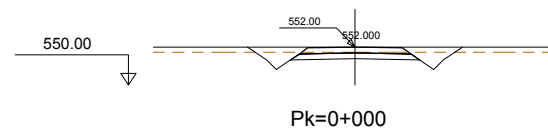
CÓDIGO: 5100140013.005 | ARCHIVO: 06_E_P_Tras Caminos | FECHA: 21/02/2016 | DIBUJO: MTP | REV. 1 | 24/07/2017 | VERIFICADO: | EL PROYECTISTA: | Dato: ETRS89 | Proyección: UTM | Zona UTM: 29N



Camino 16 paso inferior



<p>GOBIERNO DE ESPAÑA MINISTERIO DE FOMENTO</p>	<p>SECRETARÍA DE ESTADO DE INFRAESTRUCTURAS, TRANSPORTES Y VIVIENDA SECRETARÍA GENERAL DE INFRAESTRUCTURAS DIRECCIÓN GENERAL DE CARRETERAS DEMARCACIÓN DE CARRETERAS DEL ESTADO EN EXTREMADURA</p>	<p>CONSULTORES: galiar LPF PAYMACOTAS EXTREMADURA</p>	<p>EL INGENIERO AUTOR DEL PROYECTO: <i>A. Jaureguizar</i> A. JAUREGÚZAR FRANCÉS</p>	<p>EL INGENIERO DIRECTOR DEL PROYECTO: <i>A. Muriel</i> A. MURIEL BARRIUSO</p>	<p>EXAMINADO EL INGENIERO JEFE DE LA DEMARCACIÓN: <i>J.M. Blanco</i> J.M. BLANCO SEGARRA</p>	<p>ESCALAS: 1:200 0 2 4 8 m EN ORIGINAL UNE A1:</p>	<p>TÍTULO DEL PROYECTO: PROYECTO DE CONSTRUCCIÓN VARIANTE DE ZAFRA. CARRETERA N-432 DE BADAJOZ A GRANADA, PK 69,400 AL 78,300. PROVINCIA DE BADAJOZ.</p>	<p>CLAVE: 23-BA-4110</p>	<p>Nº PLANO: 6.5</p>	<p>DESIGNACIÓN: PERFILES TRANSVERSALES Caminos</p>	<p>FECHA: DICIEMBRE-2017</p>
			<p>HOJA 27 DE 46</p>								

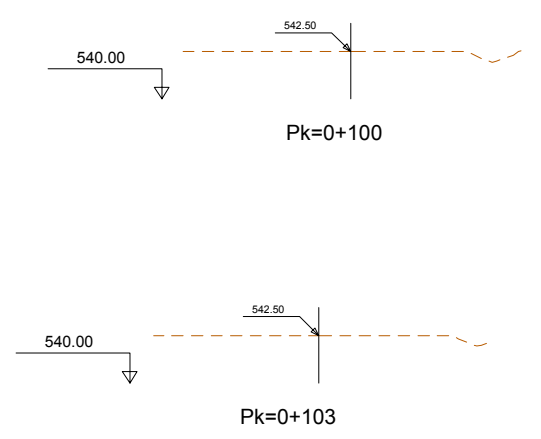
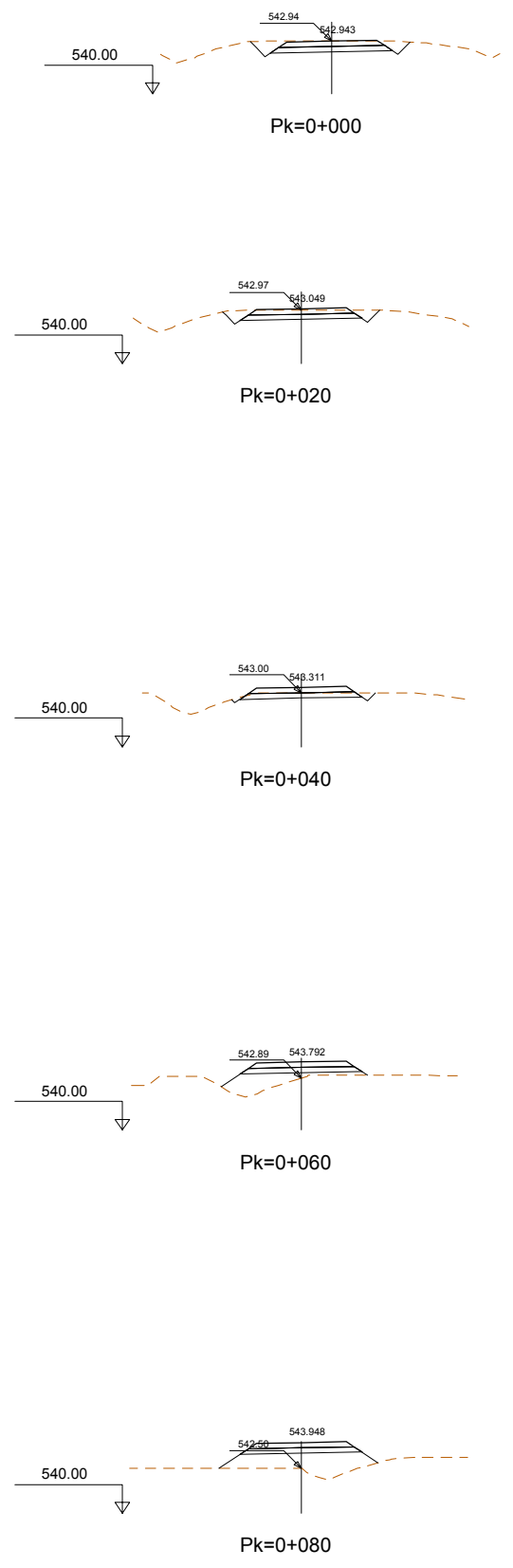
CODIGO: 5100140013.005 | ARCHIVO: 06.E.P. - Trámite Caminos | FECHA: 21/02/2016 | DIBUJO: MTP | REV. 1 - 24/07/2017 | VERIFICADO: | EL PROYECTISTA: | Deline: ETRS89 - Proyección: UTM - Zona UTM: 29N









Camino 17

	SECRETARÍA DE ESTADO DE INFRAESTRUCTURAS, TRANSPORTES Y VIVIENDA SECRETARÍA GENERAL DE INFRAESTRUCTURAS DIRECCIÓN GENERAL DE CARRETERAS	CONSULTORES: 	EL INGENIERO AUTOR DEL PROYECTO: 	EL INGENIERO DIRECTOR DEL PROYECTO: 	EXAMINADO EL INGENIERO JEFE DE LA DEMARCACIÓN: 	ESCALAS: 1:200 	TÍTULO DEL PROYECTO: PROYECTO DE CONSTRUCCIÓN VARIANTE DE ZAFRA. CARRETERA N-432 DE BADAJOZ A GRANADA, PK 69,400 AL 78,300. PROVINCIA DE BADAJOZ.	CLAVE: 23-BA-4110	Nº PLANO: 6.5	DESIGNACIÓN: PERFILES TRANSVERSALES Caminos	FECHA: DICIEMBRE-2017
	DEMARCACIÓN DE CARRETERAS DEL ESTADO EN EXTREMADURA	A. JAUREGUIZAR FRANCÉS	A. MURIEL BARRIUOSO	J.M. BLANCO SEGARRA	EN ORIGINAL UNE A1:	HOJA 28 DE 46					

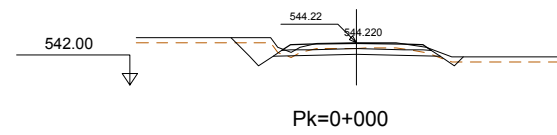
CODIGO: 5100140013.005 | ARCHIVO: 06.E.P. - Trámite Caminos | FECHA: 21/06/2016 | DIBUJO: MTP | REV. 1 - 24/07/2017 | VERIFICADO:  | EL PROYECTISTA:  | Datum: ETRS89 | Proyección: UTM | Zona UTM: 29N



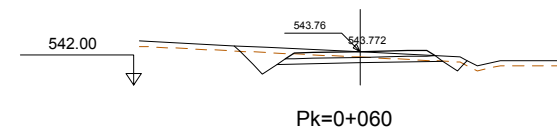
Camino 18

 GOBIERNO DE ESPAÑA MINISTERIO DE FOMENTO	SECRETARÍA DE ESTADO DE INFRAESTRUCTURAS, TRANSPORTES Y VIVIENDA SECRETARÍA GENERAL DE INFRAESTRUCTURAS DIRECCIÓN GENERAL DE CARRETERAS DEMARCACIÓN DE CARRETERAS DEL ESTADO EN EXTREMADURA	CONSULTORES:  PAYMACOTAS EXTREMADURA	EL INGENIERO AUTOR DEL PROYECTO:  A. JAUREGUÍZAR FRANCÉS	EL INGENIERO DIRECTOR DEL PROYECTO:  A. MURIEL BARRIUOSO	EXAMINADO EL INGENIERO JEFE DE LA DEMARCACIÓN:  J.M. BLANCO SEGARRA	ESCALAS: 1:200  EN ORIGINAL UNE A1:	TÍTULO DEL PROYECTO: PROYECTO DE CONSTRUCCIÓN VARIANTE DE ZAFRA. CARRETERA N-432 DE BADAJOZ A GRANADA, PK 69,400 AL 78,300. PROVINCIA DE BADAJOZ.	CLAVE: 23-BA-4110	Nº PLANO: 6.5	DESIGNACIÓN: PERFILES TRANSVERSALES Caminos	FECHA: DICIEMBRE-2017
			HOJA 29 DE 46								

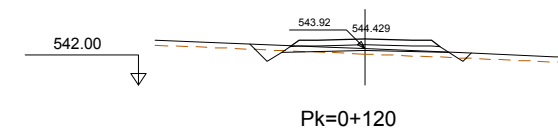
CÓDIGO: 5100140013.005 | ARCHIVO: 06.E.P. Trámite Común | FECHA: 21/02/2016 | DIBUJO: MTP | REV. 1 | 24/07/2017 | VERIFICADO: | EL PROYECTISTA: | Dibujo: ETR589 | Proyección: UTM | Zona: UTM: 29N



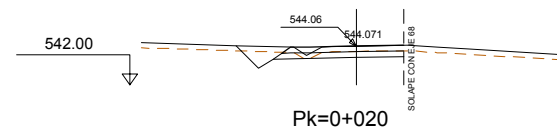
Pk=0+000



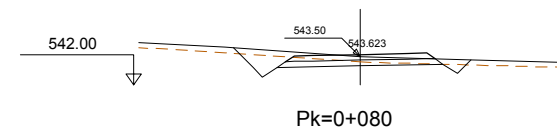
Pk=0+060



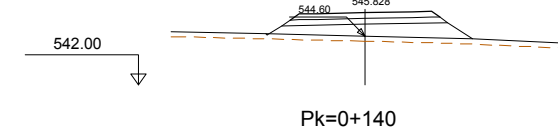
Pk=0+120



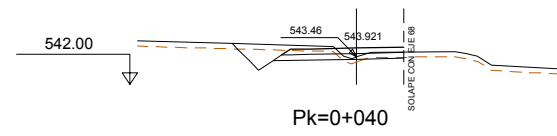
Pk=0+020



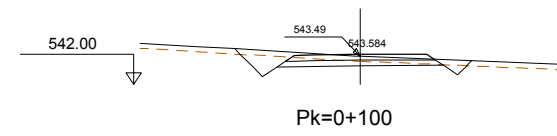
Pk=0+080



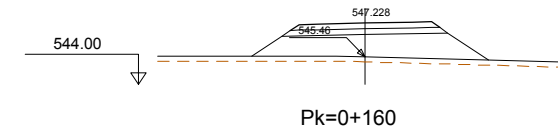
Pk=0+140



Pk=0+040



Pk=0+100

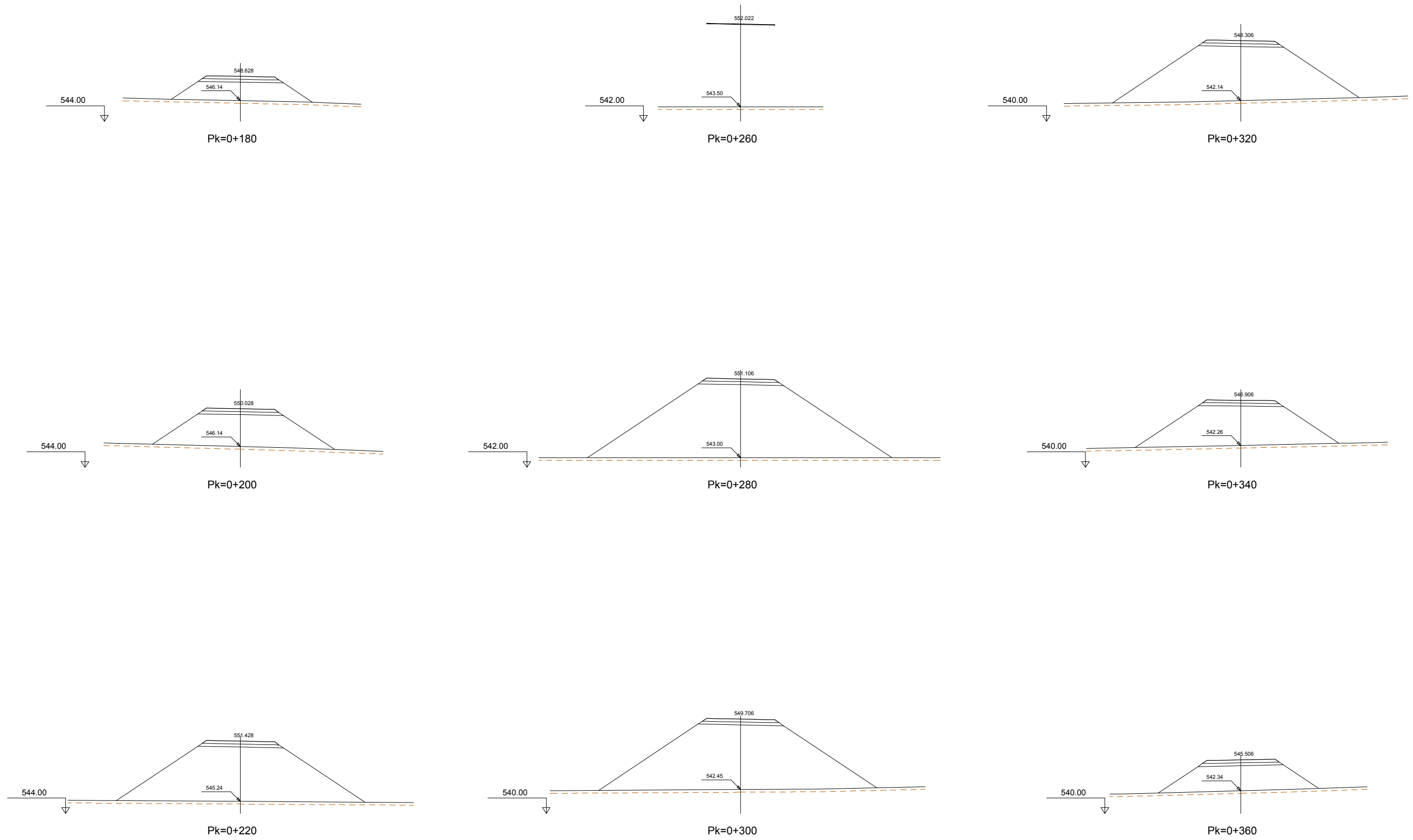


Pk=0+160

Camino 19

	SECRETARÍA DE ESTADO DE INFRAESTRUCTURAS, TRANSPORTES Y VIVIENDA SECRETARÍA GENERAL DE INFRAESTRUCTURAS DIRECCIÓN GENERAL DE CARRETERAS DEMARCACIÓN DE CARRETERAS DEL ESTADO EN EXTREMADURA	CONSULTORES: 	EL INGENIERO AUTOR DEL PROYECTO: A. JAUREGUÍZAR FRANCÉS	EL INGENIERO DIRECTOR DEL PROYECTO: A. MURIEL BARRIUSO	EXAMINADO EL INGENIERO JEFE DE LA DEMARCACIÓN: J.M. BLANCO SEGARRA	ESCALAS: 1:200 EN ORIGINAL UNE A1:	TÍTULO DEL PROYECTO: PROYECTO DE CONSTRUCCIÓN VARIANTE DE ZAFRA. CARRETERA N-432 DE BADAJOZ A GRANADA, PK 69,400 AL 78,300. PROVINCIA DE BADAJOZ.	CLAVE: 23-BA-4110	Nº PLANO: 6.5	DESIGNACIÓN: PERFILES TRANSVERSALES Caminos	FECHA: DICIEMBRE-2017
	HOJA 30 DE 46										

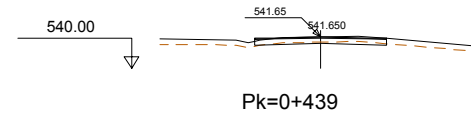
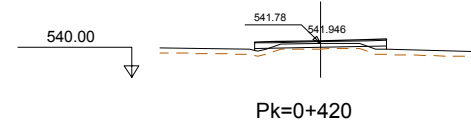
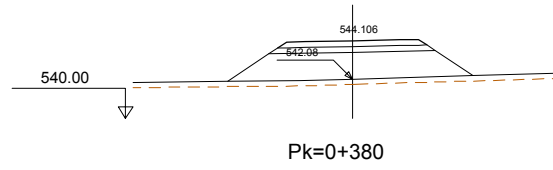
CÓDIGO: 5100140013.005 | ARCHIVO: 06.E.P. Trámite Caminos | FECHA: 21/02/2016 | DIBUJO: MTP | REV. 1 | 24/07/2017 | VERIFICADO: | EL PROYECTISTA: | Dibujo: ETRS89 | Proyección: UTM | Zona: UTM: 29N



Camino 19

<p>GOBIERNO DE ESPAÑA MINISTERIO DE FOMENTO</p>	<p>SECRETARÍA DE ESTADO DE INFRAESTRUCTURAS, TRANSPORTES Y VIVIENDA SECRETARÍA GENERAL DE INFRAESTRUCTURAS DIRECCIÓN GENERAL DE CARRETERAS DEMARCACIÓN DE CARRETERAS DEL ESTADO EN EXTREMADURA</p>	<p>CONSULTORES: PAYMACOTAS EXTREMADURA</p>	<p>EL INGENIERO AUTOR DEL PROYECTO: </p>	<p>EL INGENIERO DIRECTOR DEL PROYECTO: </p>	<p>EXAMINADO EL INGENIERO JEFE DE LA DEMARCACIÓN: </p>	<p>ESCALAS: 1:200 </p>	<p>TÍTULO DEL PROYECTO: PROYECTO DE CONSTRUCCIÓN VARIANTE DE ZAFRA. CARRETERA N-432 DE BADAJOZ A GRANADA, PK 69,400 AL 78,300. PROVINCIA DE BADAJOZ.</p>	<p>CLAVE: 23-BA-4110</p>	<p>Nº PLANO: 6.5</p>	<p>DESIGNACIÓN: PERFILES TRANSVERSALES Caminos</p>	<p>FECHA: DICIEMBRE-2017</p>
			<p>A. JAUREGUÍZAR FRANCÉS</p>	<p>A. MURIEL BARRIUOSO</p>	<p>J.M. BLANCO SEGARRA</p>	<p>EN ORIGINAL UNE A1:</p>	<p>HOJA 31 DE 46</p>				


CÓDIGO: 5100140013.005 | ARCHIVO: 06.E.P. - Trámite Caminos | FECHA: 21/02/2016 | DIBUJO: MTP | REV. 1 - 24/07/2017 | VERIFICADO: | EL PROYECTISTA: | Dibujo: ETRS89 - Proyección: UTM - Zona UTM: 29N



Camino 19

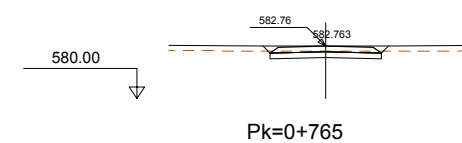
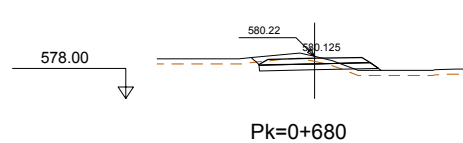
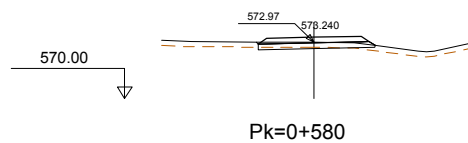
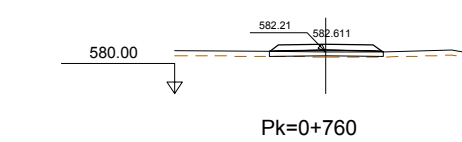
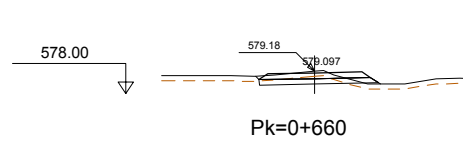
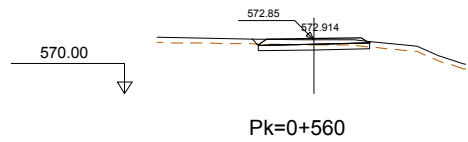
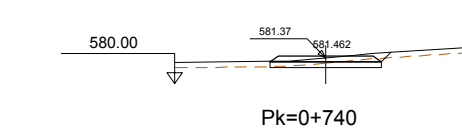
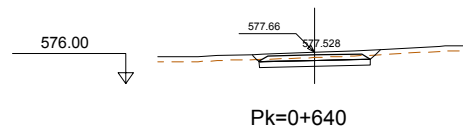
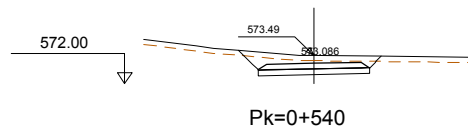
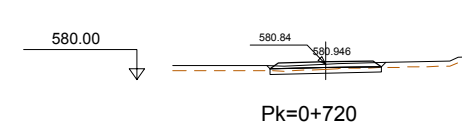
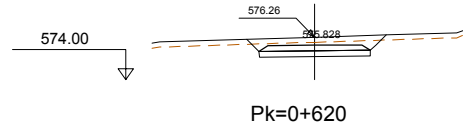
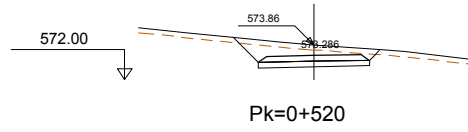
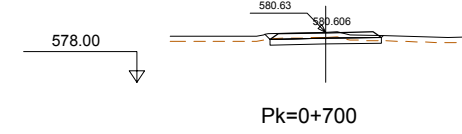
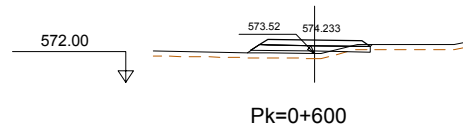
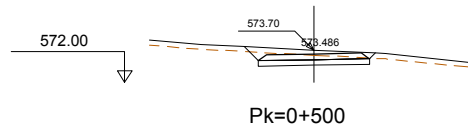
	SECRETARÍA DE ESTADO DE INFRAESTRUCTURAS, TRANSPORTES Y VIVIENDA SECRETARÍA GENERAL DE INFRAESTRUCTURAS DIRECCIÓN GENERAL DE CARRETERAS	CONSULTORES: 	EL INGENIERO AUTOR DEL PROYECTO: 	EL INGENIERO DIRECTOR DEL PROYECTO: 	EXAMINADO EL INGENIERO JEFE DE LA DEMARCACIÓN: 	ESCALAS: 1:200 	TÍTULO DEL PROYECTO: PROYECTO DE CONSTRUCCIÓN VARIANTE DE ZAFRA. CARRETERA N-432 DE BADAJOZ A GRANADA, PK 69,400 AL 78,300. PROVINCIA DE BADAJOZ.	CLAVE: 23-BA-4110	Nº PLANO: 6.5	DESIGNACIÓN: PERFILES TRANSVERSALES Caminos	FECHA: DICIEMBRE-2017
	DEMARCACIÓN DE CARRETERAS DEL ESTADO EN EXTREMADURA	PAYMACOTAS EXTREMADURA	A. JAUREGUIZAR FRANCÉS	A. MURIEL BARRIUOSO	J.M. BLANCO SEGARRA	EN ORIGINAL UNE A1:					HOJA 32 DE 46

CÓDIGO: 5100140013-005 | ARCHIVO: 06_E_P_Temas Caminos | FECHA: 21/02/2016 | DIBUJO: MTP | REV. 1 | 24/07/2017 | VERIFICADO: | EL PROYECTISTA: | Deline: ETRS89 | Proyección: UTM | Zona UTM: 29N



Camino 20

CÓDIGO: 5100140013.005 | ARCHIVO: 06.E.P. Trámite Caminos | FECHA: 21/02/2016 | DIBUJO: MTP | REV. 1 | 24/07/2017 | VERIFICADO: | EL PROYECTISTA: | Deline: ETRS89 | Proyección: UTM | Zona UTM: 29N



Camino 20



SECRETARÍA DE ESTADO DE INFRAESTRUCTURAS, TRANSPORTES Y VIVIENDA
 SECRETARÍA GENERAL DE INFRAESTRUCTURAS
 DIRECCIÓN GENERAL DE CARRETERAS
 DEMARCACIÓN DE CARRETERAS DEL ESTADO EN EXTREMADURA

CONSULTORES:
galiar consultores
EPF
INGENIERIA
PAYMACOTAS EXTREMADURA

EL INGENIERO AUTOR DEL PROYECTO:
A. Jaureguizar
 A. JAUREGUÍZAR FRANCÉS

EL INGENIERO DIRECTOR DEL PROYECTO:
A. Muriel
 A. MURIEL BARRIUSO

EXAMINADO EL INGENIERO JEFE DE LA DEMARCACIÓN:
J.M. Blanco
 J.M. BLANCO SEGARRA

ESCALAS:
 1:200
 0 2 4 8 m
 EN ORIGINAL UNE A1:

TÍTULO DEL PROYECTO:
 PROYECTO DE CONSTRUCCIÓN VARIANTE DE ZAFRA. CARRETERA N-432 DE BADAJOZ A GRANADA, PK 69,400 AL 78,300. PROVINCIA DE BADAJOZ.


CLAVE: 23-BA-4110

Nº PLANO: 6.5

DESIGNACIÓN: **PERFILES TRANSVERSALES Caminos**

FECHA: DICIEMBRE-2017
 HOJA 34 DE 46

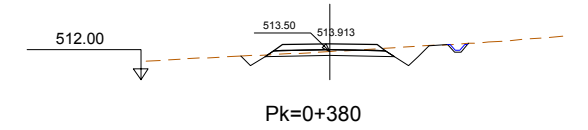
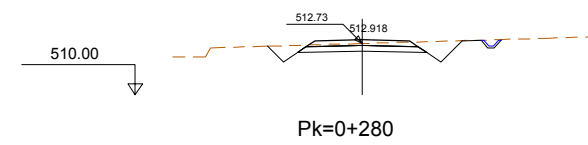
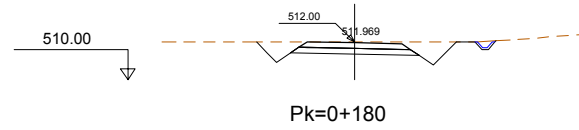
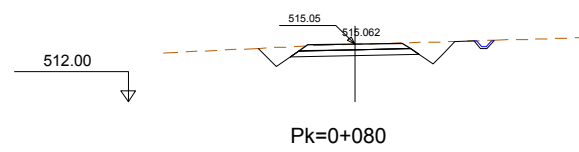
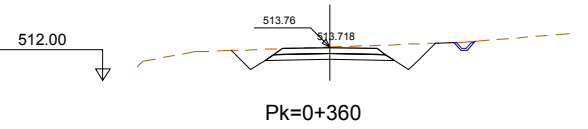
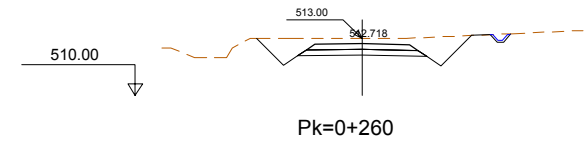
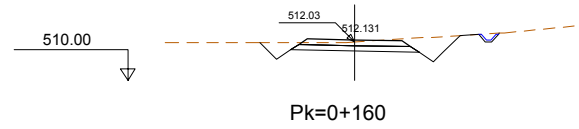
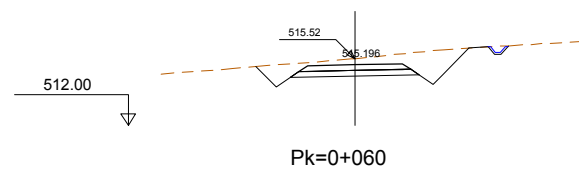
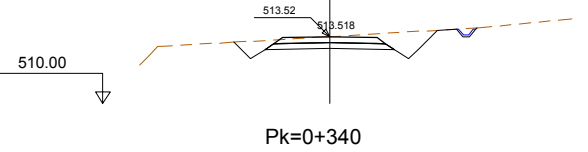
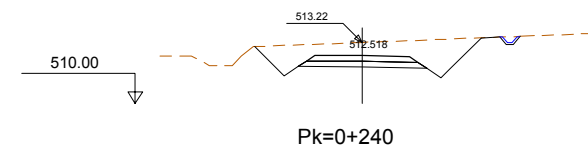
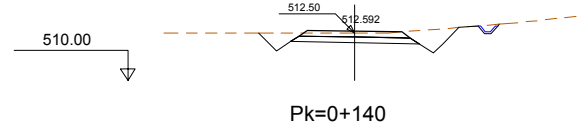
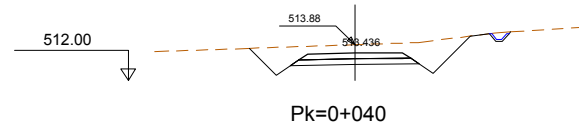
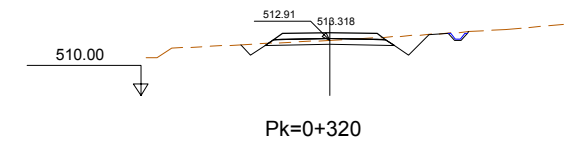
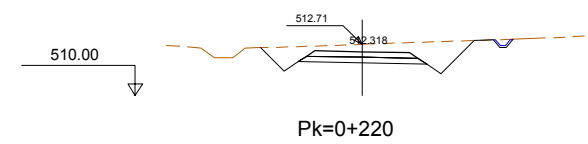
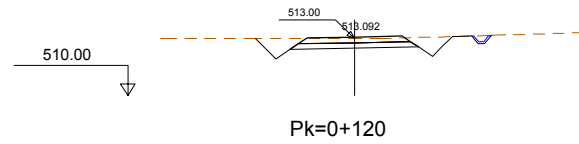
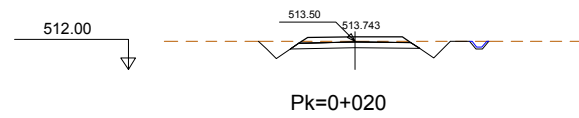
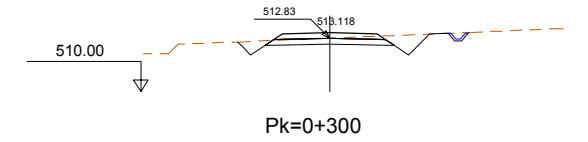
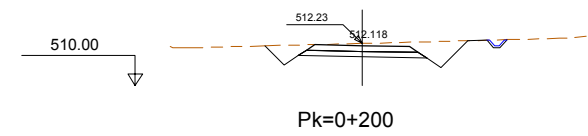
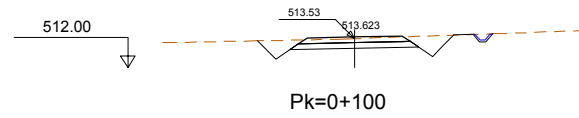
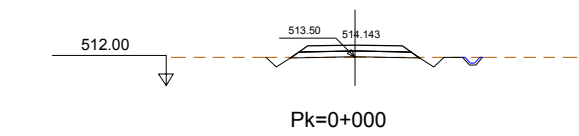
CÓDIGO: 5100140013.005 | ARCHIVO: 06_E_P_Tras Caminos | FECHA: 21/02/2016 | DIBUJO: MTP | REV. 1 | 24/07/2017 | VERIFICADO: | EL PROYECTISTA: | Dibujo: ETR589 | Proyección: UTM | Zona UTM: 29N



Camino 21

<p> GOBIERNO DE ESPAÑA MINISTERIO DE FOMENTO </p>	<p> SECRETARÍA DE ESTADO DE INFRAESTRUCTURAS, TRANSPORTES Y VIVIENDA SECRETARÍA GENERAL DE INFRAESTRUCTURAS DIRECCIÓN GENERAL DE CARRETERAS DEMARCACIÓN DE CARRETERAS DEL ESTADO EN EXTREMADURA </p>	<p> CONSULTORES: </p>	<p>EL INGENIERO AUTOR DEL PROYECTO:</p> <p>A. JAUREGUÍZAR FRANCÉS</p>	<p>EL INGENIERO DIRECTOR DEL PROYECTO:</p> <p>A. MURIEL BARRIUOSO</p>	<p>EXAMINADO EL INGENIERO JEFE DE LA DEMARCACIÓN:</p> <p>J.M. BLANCO SEGARRA</p>	<p>ESCALAS:</p> <p>1:200</p> <p>EN ORIGINAL UNE A1:</p>	<p>TÍTULO DEL PROYECTO:</p> <p>PROYECTO DE CONSTRUCCIÓN VARIANTE DE ZAFRA. CARRETERA N-432 DE BADAJOZ A GRANADA, PK 69,400 AL 78,300. PROVINCIA DE BADAJOZ.</p>	<p>CLAVE:</p> <p>23-BA-4110</p>	<p>Nº PLANO:</p> <p>6.5</p>	<p>DESIGNACIÓN:</p> <p>PERFILES TRANSVERSALES Caminos</p>	<p>FECHA:</p> <p>DICIEMBRE-2017</p>
			<p>HOJA 35 DE 46</p>								

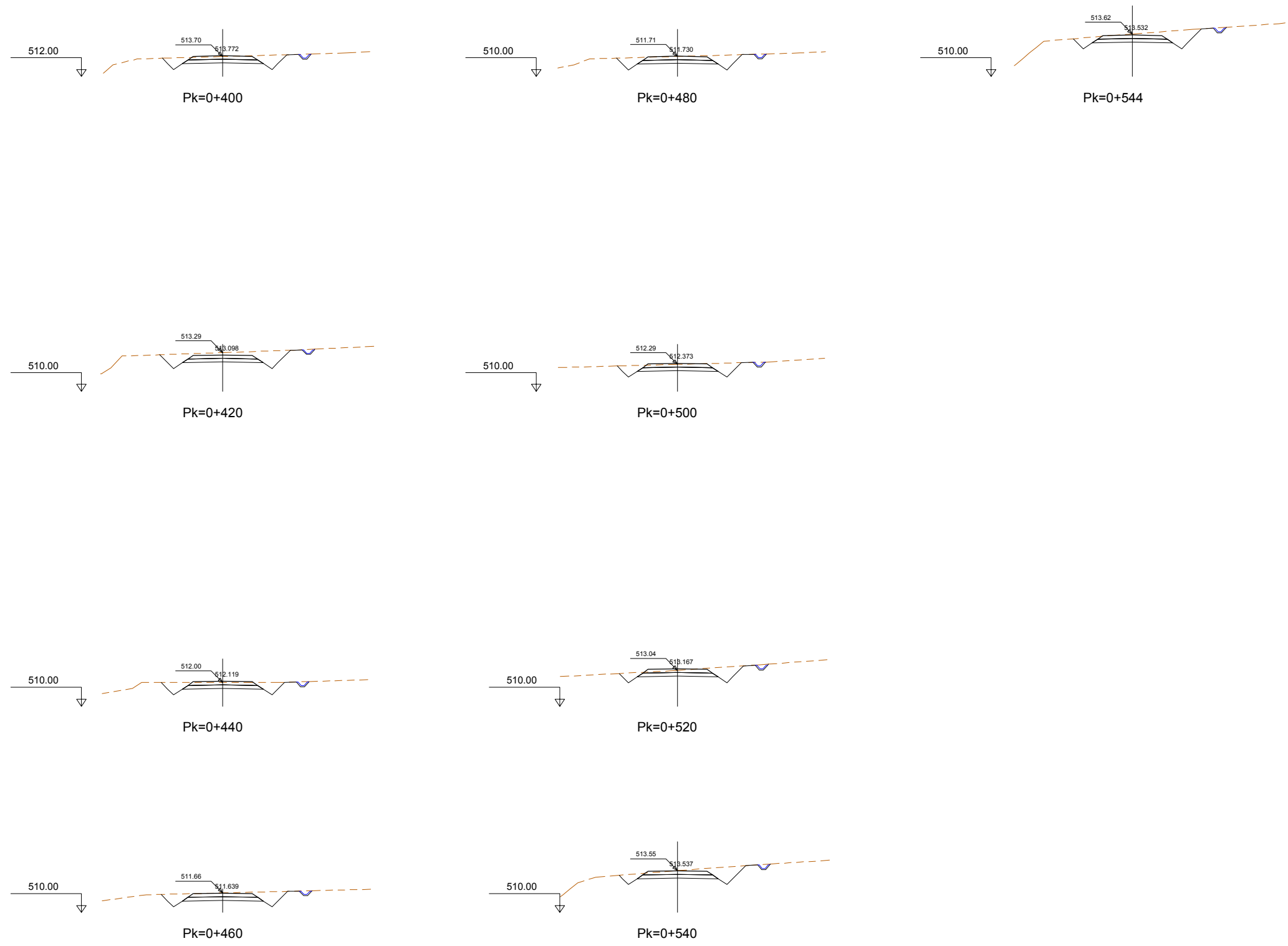
CÓDIGO: 5100140013.005 | ARCHIVO: 06.E.P. - Trámite Común | FECHA: 21/02/2016 | DIBUJO: MTP | REV. 1 - 24/07/2017 | VERIFICADO: | EL PROYECTISTA: | Dato: ETRS89 - Proyección: UTM - Zona: UTM - 29N



Camino 22

	SECRETARÍA DE ESTADO DE INFRAESTRUCTURAS, TRANSPORTES Y VIVIENDA SECRETARÍA GENERAL DE INFRAESTRUCTURAS DIRECCIÓN GENERAL DE CARRETERAS DEMARCACIÓN DE CARRETERAS DEL ESTADO EN EXTREMADURA	CONSULTORES: 	EL INGENIERO AUTOR DEL PROYECTO: 	EL INGENIERO DIRECTOR DEL PROYECTO: 	EXAMINADO EL INGENIERO JEFE DE LA DEMARCACIÓN: 	ESCALAS: 1:200 	TÍTULO DEL PROYECTO: PROYECTO DE CONSTRUCCIÓN VARIANTE DE ZAFRA. CARRETERA N-432 DE BADAJOZ A GRANADA, PK 69,400 AL 78,300. PROVINCIA DE BADAJOZ.	CLAVE: 23-BA-4110	Nº PLANO: 6.5	DESIGNACIÓN: PERFILES TRANSVERSALES Caminos	FECHA: DICIEMBRE-2017
	EN ORIGINAL UNE A1:										

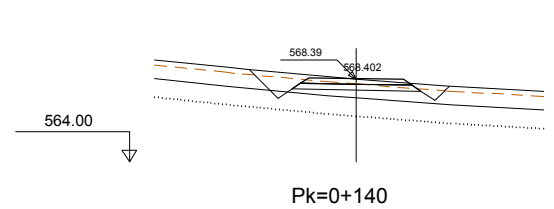
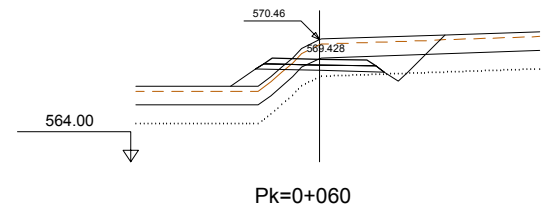
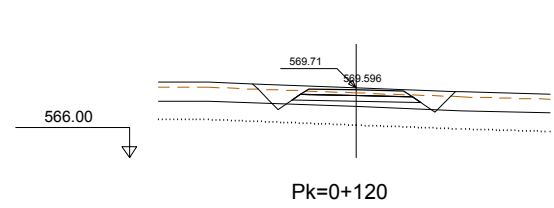
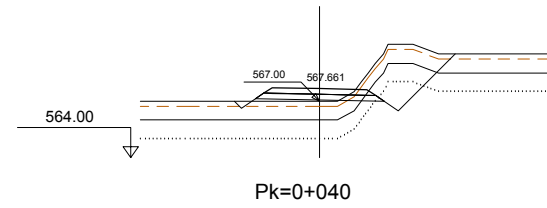
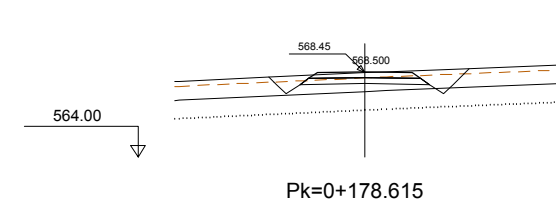
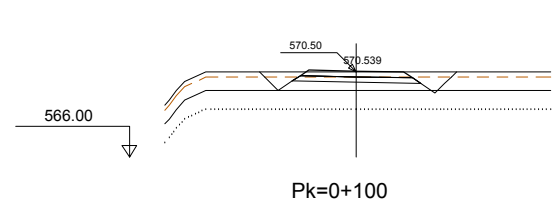
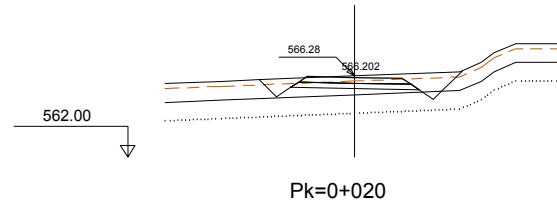
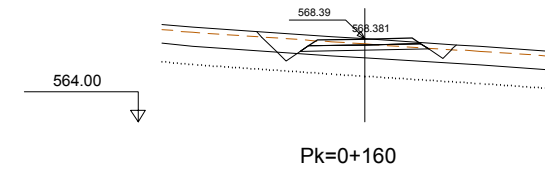
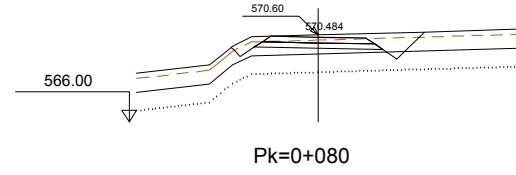
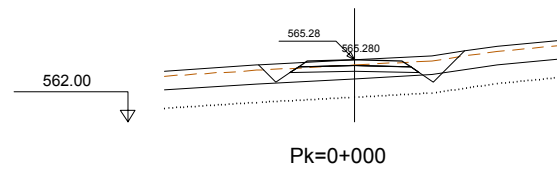
CÓDIGO: 510140013-005 | ARCHIVO: 06.E.P. - Trámite Común | FECHA: 21/02/2016 | DIBUJO: MTP | REV. 1 - 24/07/2017 | VERIFICADO: | EL PROYECTISTA: | Dato: ETRS89 - Proyección: UTM - Zona UTM: 29N



Camino 22

	SECRETARÍA DE ESTADO DE INFRAESTRUCTURAS, TRANSPORTES Y VIVIENDA SECRETARÍA GENERAL DE INFRAESTRUCTURAS DIRECCIÓN GENERAL DE CARRETERAS	CONSULTORES: 	EL INGENIERO AUTOR DEL PROYECTO: 	EL INGENIERO DIRECTOR DEL PROYECTO: 	EXAMINADO EL INGENIERO JEFE DE LA DEMARCACIÓN: 	ESCALAS: 1:200 	TÍTULO DEL PROYECTO: PROYECTO DE CONSTRUCCIÓN VARIANTE DE ZAFRA. CARRETERA N-432 DE BADAJOZ A GRANADA, PK 69,400 AL 78,300. PROVINCIA DE BADAJOZ.	CLAVE: 23-BA-4110	Nº PLANO: 6.5	DESIGNACIÓN: PERFILES TRANSVERSALES Caminos	FECHA: DICIEMBRE-2017
	DEMARCACIÓN DE CARRETERAS DEL ESTADO EN EXTREMADURA	A. JAUREGUÍZAR FRANCÉS	A. MURIEL BARRIUOSO	J.M. BLANCO SEGARRA	EN ORIGINAL UNE A1:	HOJA 37 DE 46					

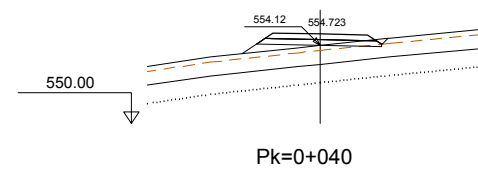
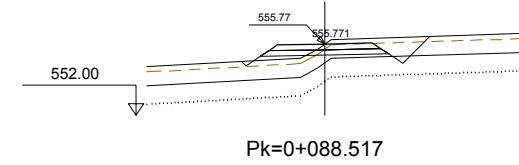
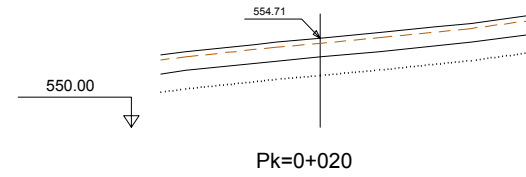
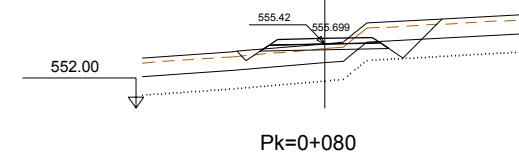
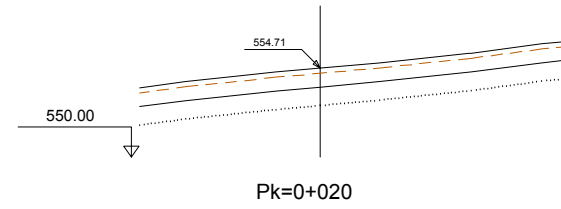
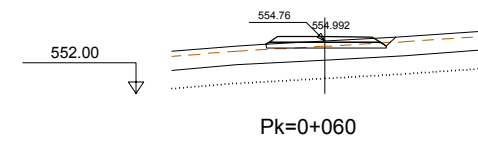
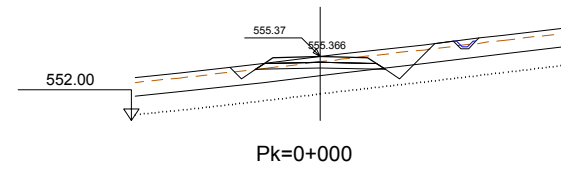
CÓDIGO: S100140013-005 | ARCHIVO: 06.E.P. - Trámite Común | FECHA: 21/02/2016 | DIBUJO: MTP | REV. 1 - 24/07/2017 | VERIFICADO: | EL PROYECTISTA: | Dibujo: ETRS89 - Proyección: UTM - Zona UTM: 29N



Camino 23

	SECRETARÍA DE ESTADO DE INFRAESTRUCTURAS, TRANSPORTES Y VIVIENDA SECRETARÍA GENERAL DE INFRAESTRUCTURAS DIRECCIÓN GENERAL DE CARRETERAS	CONSULTORES: 	EL INGENIERO AUTOR DEL PROYECTO: 	EL INGENIERO DIRECTOR DEL PROYECTO: 	EXAMINADO EL INGENIERO JEFE DE LA DEMARCACIÓN: 	ESCALAS: 1:200 	TÍTULO DEL PROYECTO: PROYECTO DE CONSTRUCCIÓN VARIANTE DE ZAFRA. CARRETERA N-432 DE BADAJOZ A GRANADA, PK 69,400 AL 78,300. PROVINCIA DE BADAJOZ.	CLAVE: 23-BA-4110	Nº PLANO: 6.5	DESIGNACIÓN: PERFILES TRANSVERSALES Caminos	FECHA: DICIEMBRE-2017
	DEMARCACIÓN DE CARRETERAS DEL ESTADO EN EXTREMADURA	A. JAUREGUÍZAR FRANCÉS	A. MURIEL BARRIUOSO	J.M. BLANCO SEGARRA	EN ORIGINAL UNE A1:	HOJA 38 DE 46					

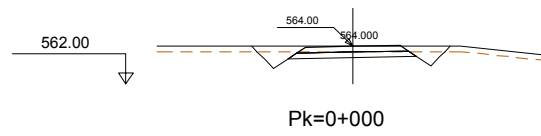
CÓDIGO: 5100140013-005 | ARCHIVO: 06_E_P_Termin Caminos | FECHA: 21/02/2016 | DIBUJO: MTP | REV. 1 24/07/2017 | VERIFICADO: | EL PROYECTISTA: | Datum: ETRS89 | Proyección: UTM | Zona UTM: 29N



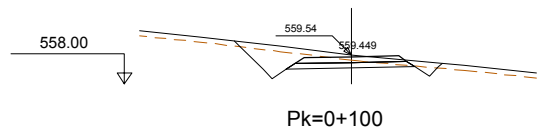
Camino 24

	SECRETARÍA DE ESTADO DE INFRAESTRUCTURAS, TRANSPORTES Y VIVIENDA SECRETARÍA GENERAL DE INFRAESTRUCTURAS DIRECCIÓN GENERAL DE CARRETERAS DEMARCACIÓN DE CARRETERAS DEL ESTADO EN EXTREMADURA	CONSULTORES: 	EL INGENIERO AUTOR DEL PROYECTO: 	EL INGENIERO DIRECTOR DEL PROYECTO: 	EXAMINADO EL INGENIERO JEFE DE LA DEMARCACIÓN: 	ESCALAS: 1:200 	TÍTULO DEL PROYECTO: PROYECTO DE CONSTRUCCIÓN VARIANTE DE ZAFRA. CARRETERA N-432 DE BADAJOZ A GRANADA, PK 69,400 AL 78,300. PROVINCIA DE BADAJOZ.	CLAVE: 23-BA-4110	Nº PLANO: 6.5	DESIGNACIÓN: PERFILES TRANSVERSALES Caminos	FECHA: DICIEMBRE-2017
	EN ORIGINAL UNE A1:										

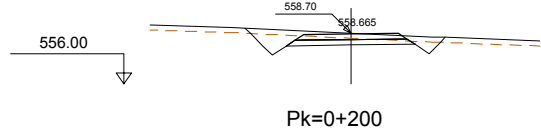
CÓDIGO: 5100140013-005 | ARCHIVO: 06_E_P_Termin Caminos | FECHA: 21/02/2016 | DIBUJO: MTP | REV. 1 | 24/07/2017 | VERIFICADO: | EL PROYECTISTA: | Deline: ETRS89 | Proyección: UTM | Zona UTM: 29N



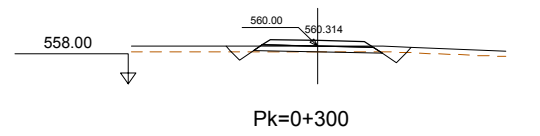
Pk=0+000



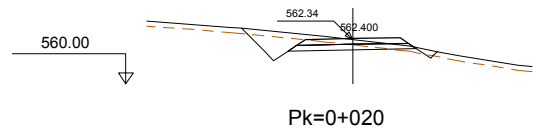
Pk=0+100



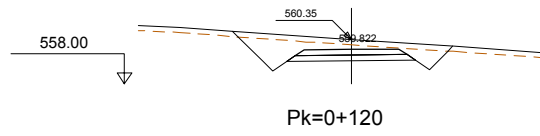
Pk=0+200



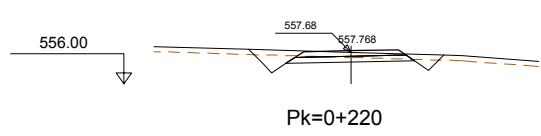
Pk=0+300



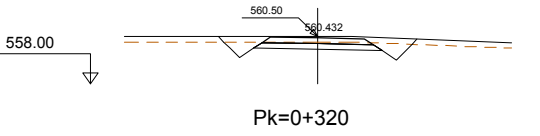
Pk=0+020



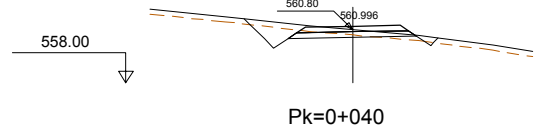
Pk=0+120



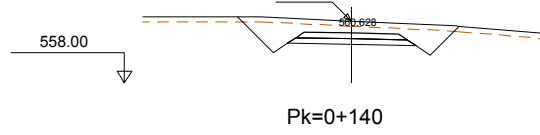
Pk=0+220



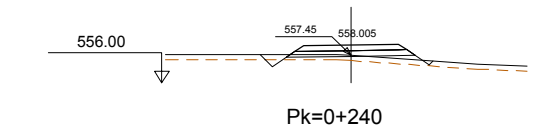
Pk=0+320



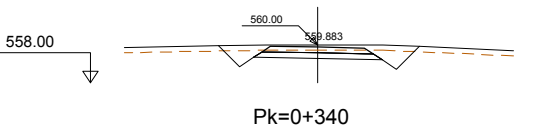
Pk=0+040



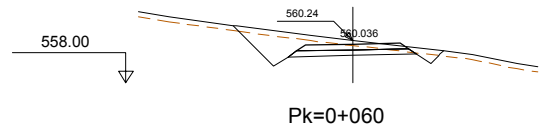
Pk=0+140



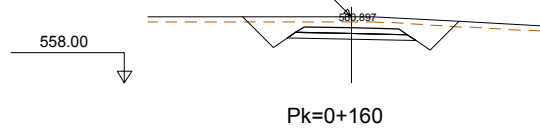
Pk=0+240



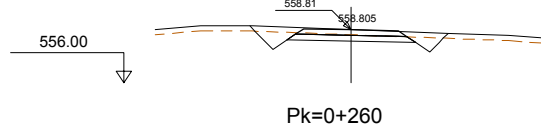
Pk=0+340



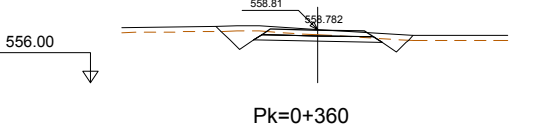
Pk=0+060



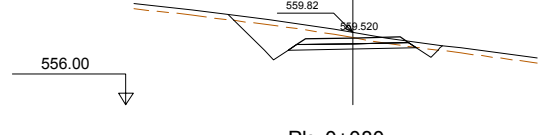
Pk=0+160



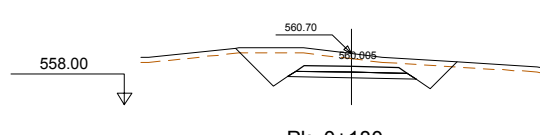
Pk=0+260



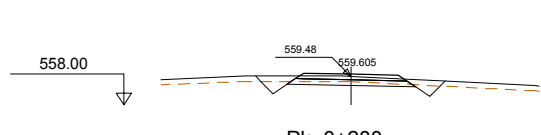
Pk=0+360



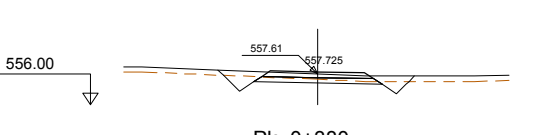
Pk=0+080



Pk=0+180



Pk=0+280




Pk=0+380

Camino 25

	SECRETARÍA DE ESTADO DE INFRAESTRUCTURAS, TRANSPORTES Y VIVIENDA SECRETARÍA GENERAL DE INFRAESTRUCTURAS DIRECCIÓN GENERAL DE CARRETERAS DEMARCACIÓN DE CARRETERAS DEL ESTADO EN EXTREMADURA	CONSULTORES: 	EL INGENIERO AUTOR DEL PROYECTO: A. JAUREGUÍZAR FRANCÉS	EL INGENIERO DIRECTOR DEL PROYECTO: A. MURIEL BARRIUOSO	EXAMINADO EL INGENIERO JEFE DE LA DEMARCACIÓN: J.M. BLANCO SEGARRA	ESCALAS: 1:200 EN ORIGINAL UNE A1:	TÍTULO DEL PROYECTO: PROYECTO DE CONSTRUCCIÓN VARIANTE DE ZAFRA. CARRETERA N-432 DE BADAJOZ A GRANADA, PK 69,400 AL 78,300. PROVINCIA DE BADAJOZ.	CLAVE: 23-BA-4110	Nº PLANO: 6.5	DESIGNACIÓN: PERFILES TRANSVERSALES Caminos	FECHA: DICIEMBRE-2017
	HOJA 40 DE 46										

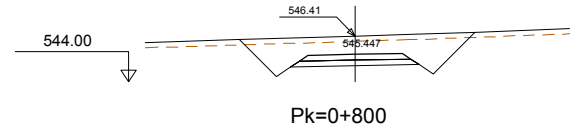
CÓDIGO: 5100140013.005 | ARCHIVO: 06_E_P_Trasmisiones | FECHA: 21/02/2016 | DIBUJO: MTP | REV. 1 | 24/07/2017 | VERIFICADO: | EL PROYECTISTA: | Dibujo: ETRS89 | Proyección: UTM | Zona UTM: 29N



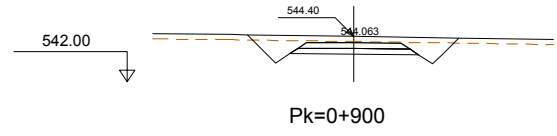
Camino 25

	SECRETARÍA DE ESTADO DE INFRAESTRUCTURAS, TRANSPORTES Y VIVIENDA SECRETARÍA GENERAL DE INFRAESTRUCTURAS DIRECCIÓN GENERAL DE CARRETERAS DEMARCACIÓN DE CARRETERAS DEL ESTADO EN EXTREMADURA	CONSULTORES: 	EL INGENIERO AUTOR DEL PROYECTO: 	EL INGENIERO DIRECTOR DEL PROYECTO: 	EXAMINADO EL INGENIERO JEFE DE LA DEMARCACIÓN: 	ESCALAS: 1:200 	TÍTULO DEL PROYECTO: PROYECTO DE CONSTRUCCIÓN VARIANTE DE ZAFRA. CARRETERA N-432 DE BADAJOZ A GRANADA, PK 69,400 AL 78,300. PROVINCIA DE BADAJOZ.	CLAVE: 23-BA-4110	Nº PLANO: 6.5	DESIGNACIÓN: PERFILES TRANSVERSALES Caminos	FECHA: DICIEMBRE-2017
		PAYMACOTAS EXTREMADURA	A. JAUREGUÍZAR FRANCÉS	A. MURIEL BARRIUOSO	J.M. BLANCO SEGARRA	EN ORIGINAL UNE A1:	HOJA 41 DE 46				

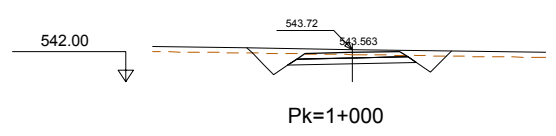
CÓDIGO: 5100140013-005 | ARCHIVO: 06_E_P_Tras Caminos | FECHA: 21/02/2016 | DIBUJO: MTP | REV. 1 | 24/07/2017 | VERIFICADO: | EL PROYECTISTA: | Dibujo: ETR589 | Proyección: UTM | Zona UTM: 29N



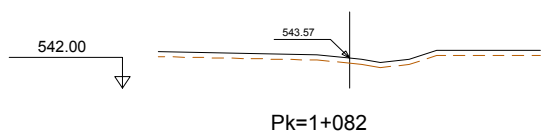
Pk=0+800



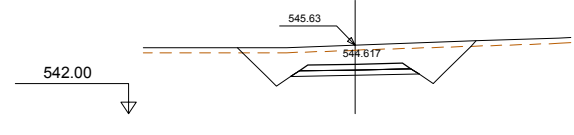
Pk=0+900



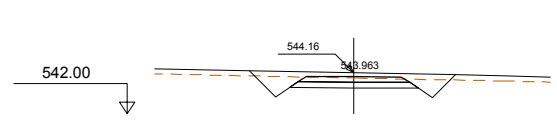
Pk=1+000



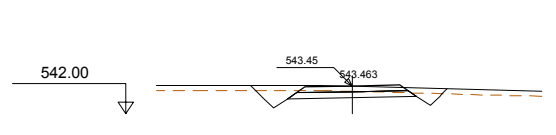
Pk=1+082



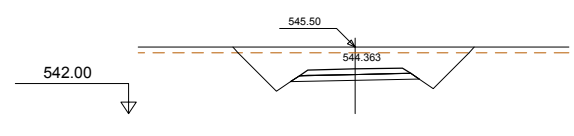
Pk=0+820



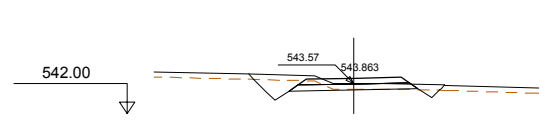
Pk=0+920



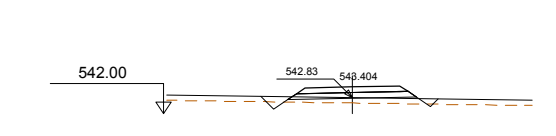
Pk=1+020



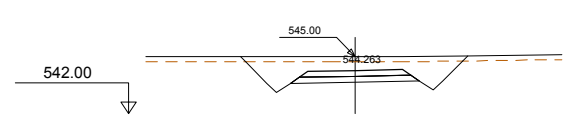
Pk=0+840



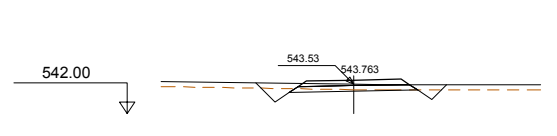
Pk=0+940



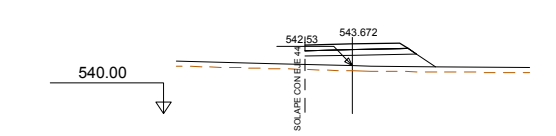
Pk=1+040



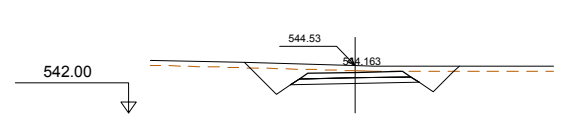
Pk=0+860



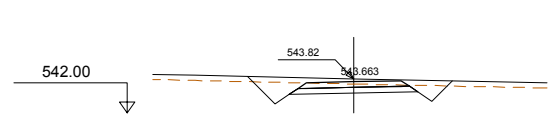
Pk=0+960



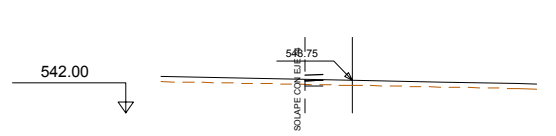
Pk=1+060



Pk=0+880



Pk=0+980

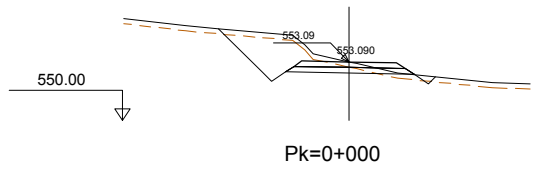


Pk=1+080

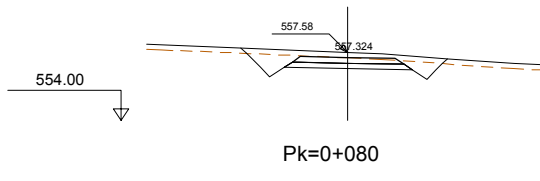
Camino 25

	SECRETARÍA DE ESTADO DE INFRAESTRUCTURAS, TRANSPORTES Y VIVIENDA SECRETARÍA GENERAL DE INFRAESTRUCTURAS DIRECCIÓN GENERAL DE CARRETERAS DEMARCACIÓN DE CARRETERAS DEL ESTADO EN EXTREMADURA	CONSULTORES: 	EL INGENIERO AUTOR DEL PROYECTO: 	EL INGENIERO DIRECTOR DEL PROYECTO: 	EXAMINADO EL INGENIERO JEFE DE LA DEMARCACIÓN: 	ESCALAS: 1:200 	TÍTULO DEL PROYECTO: PROYECTO DE CONSTRUCCIÓN VARIANTE DE ZAFRA. CARRETERA N-432 DE BADAJOZ A GRANADA, PK 69,400 AL 78,300. PROVINCIA DE BADAJOZ.	CLAVE: 23-BA-4110	Nº PLANO: 6.5	DESIGNACIÓN: PERFILES TRANSVERSALES Caminos	FECHA: DICIEMBRE-2017
	EN ORIGINAL UNE A1:										

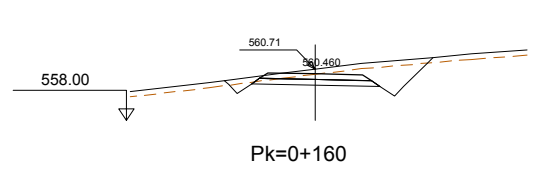
CÓDIGO: 5100140013.005 | ARCHIVO: 06.E.P. Trazo Caminos | FECHA: 21/02/2016 | DIBUJO: MTP | REV. 1 | 24/07/2017 | VERIFICADO: | EL PROYECTISTA: | Dato: ETRS89 | Proyección: UTM | Zona: UTM: 29N



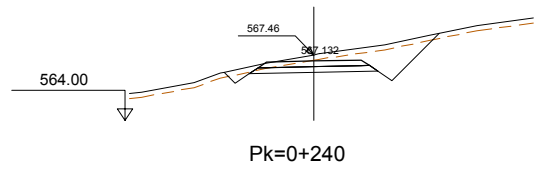
Pk=0+000



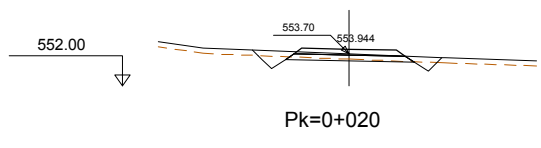
Pk=0+080



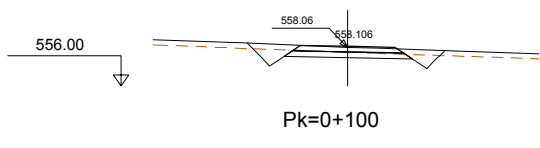
Pk=0+160



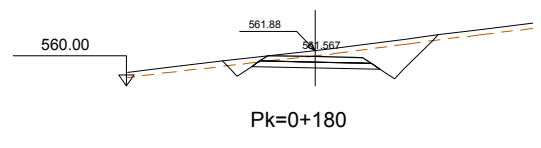
Pk=0+240



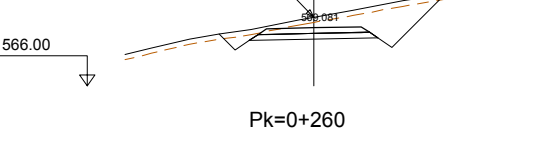
Pk=0+020



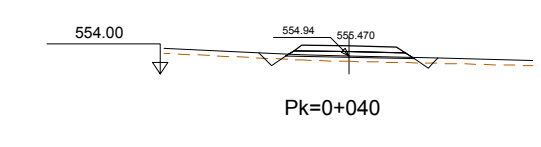
Pk=0+100



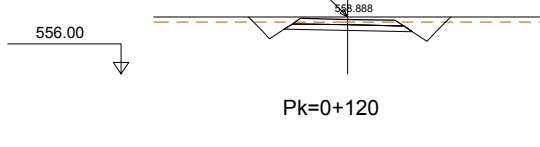
Pk=0+180



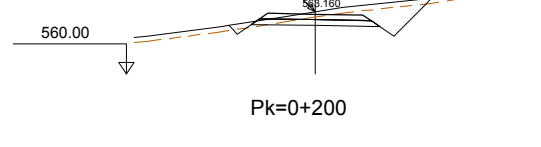
Pk=0+260



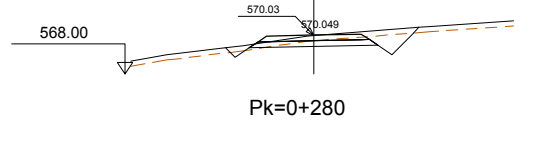
Pk=0+040



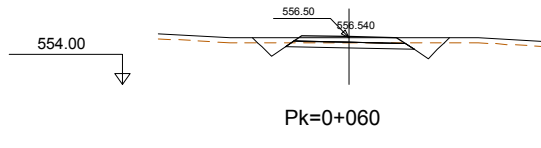
Pk=0+120



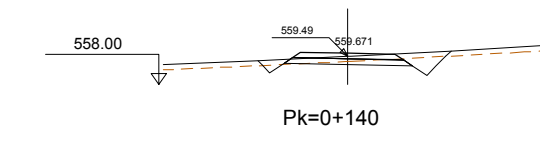
Pk=0+200



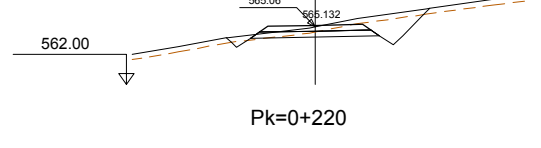
Pk=0+280



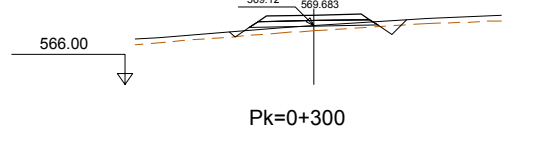
Pk=0+060



Pk=0+140



Pk=0+220

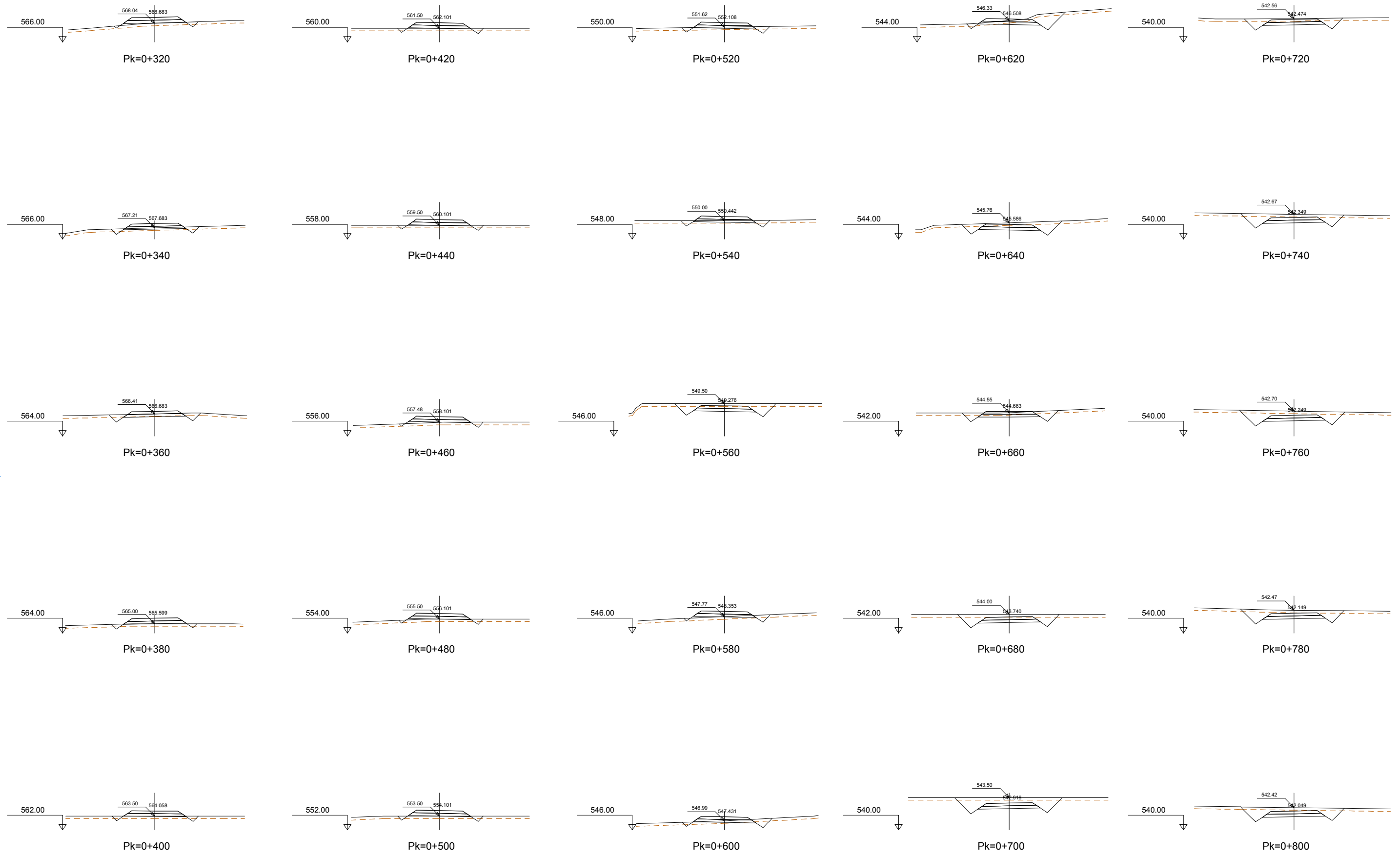


Pk=0+300

Camino 26

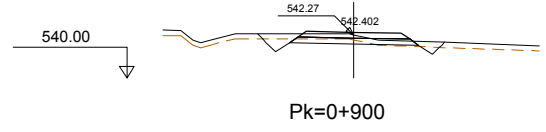
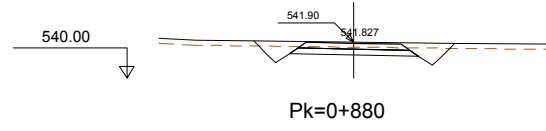
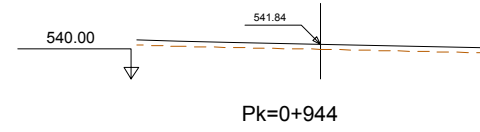
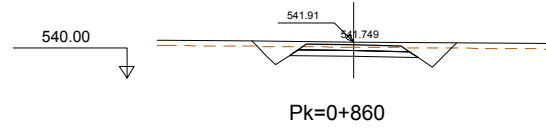
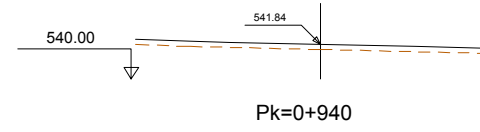
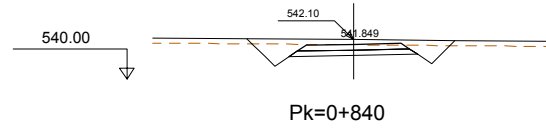
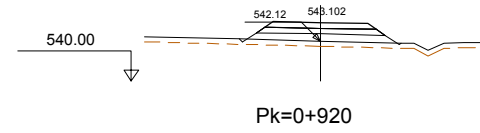
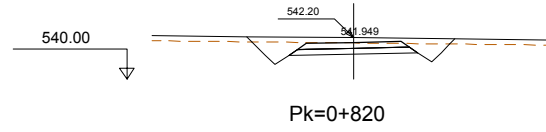
	SECRETARÍA DE ESTADO DE INFRAESTRUCTURAS, TRANSPORTES Y VIVIENDA SECRETARÍA GENERAL DE INFRAESTRUCTURAS DIRECCIÓN GENERAL DE CARRETERAS DEMARCACIÓN DE CARRETERAS DEL ESTADO EN EXTREMADURA	CONSULTORES: 	EL INGENIERO AUTOR DEL PROYECTO: A. JAUREGUÍZAR FRANCÉS	EL INGENIERO DIRECTOR DEL PROYECTO: A. MURIEL BARRIUSO	EXAMINADO EL INGENIERO JEFE DE LA DEMARCACIÓN: J.M. BLANCO SEGARRA	ESCALAS: 1:200 EN ORIGINAL UNE A1:	TÍTULO DEL PROYECTO: PROYECTO DE CONSTRUCCIÓN VARIANTE DE ZAFRA. CARRETERA N-432 DE BADAJOZ A GRANADA, PK 69,400 AL 78,300. PROVINCIA DE BADAJOZ.	CLAVE: 23-BA-4110	Nº PLANO: 6.5	DESIGNACIÓN: PERFILES TRANSVERSALES Caminos	FECHA: DICIEMBRE-2017
	HOJA 43 DE 46										

CÓDIGO: 5100140013.005 | ARCHIVO: 06.E.P. Trámite Caminos | FECHA: 21/02/2016 | DIBUJO: MTP | REV. 1 | 24/07/2017 | VERIFICADO: | EL PROYECTISTA: | Deline: ETRS89 | Proyección: UTM | Zona: UTM: 29N



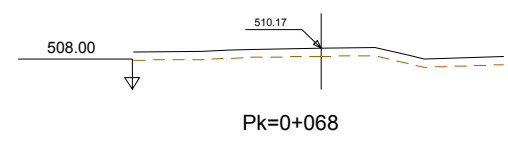
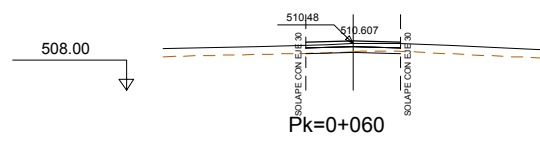
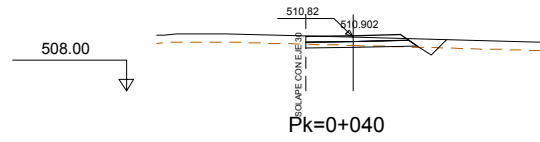
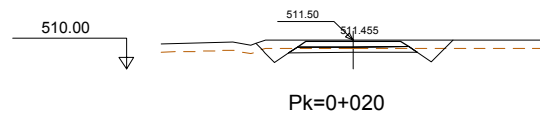
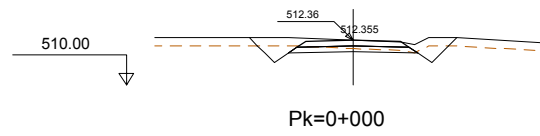
Camino 26

CÓDIGO: 5100140013.005 | ARCHIVO: 06.E.P. Trámite Caminos | FECHA: 21/06/2016 | DIBUJO: MTP | REV. 1 24/07/2017 | VERIFICADO: | EL PROYECTISTA: | Deline: ETRS89 Proyección: UTM Zona UTM: 29N



Camino 26

<p>GOBIERNO DE ESPAÑA MINISTERIO DE FOMENTO</p>	<p>SECRETARÍA DE ESTADO DE INFRAESTRUCTURAS, TRANSPORTES Y VIVIENDA SECRETARÍA GENERAL DE INFRAESTRUCTURAS DIRECCIÓN GENERAL DE CARRETERAS DEMARCACIÓN DE CARRETERAS DEL ESTADO EN EXTREMADURA</p>	<p>CONSULTORES: galiar TPF PAYMACOTAS EXTREMADURA</p>	<p>EL INGENIERO AUTOR DEL PROYECTO: <i>A. Jaureguizar</i> A. JAUREGÚIZAR FRANCÉS</p>	<p>EL INGENIERO DIRECTOR DEL PROYECTO: <i>A. Muriel</i> A. MURIEL BARRIUSO</p>	<p>EXAMINADO EL INGENIERO JEFE DE LA DEMARCACIÓN: <i>J.M. Blanco</i> J.M. BLANCO SEGARRA</p>	<p>ESCALAS: 1:200 0 2 4 8 m EN ORIGINAL UNE A1:</p>	<p>TÍTULO DEL PROYECTO: PROYECTO DE CONSTRUCCIÓN VARIANTE DE ZAFRA. CARRETERA N-432 DE BADAJOZ A GRANADA, PK 69,400 AL 78,300. PROVINCIA DE BADAJOZ.</p>	<p>CLAVE: 23-BA-4110</p>	<p>Nº PLANO: 6.5</p>	<p>DESIGNACIÓN: PERFILES TRANSVERSALES Caminos</p>	<p>FECHA: DICIEMBRE-2017</p>
			<p>HOJA 45 DE 46</p>								



Camino 27

CÓDIGO: 510140013-005 | ARCHIVO: 06.E.P. - Trámite Caminos | FECHA: 21/02/2016 | DIBUJO: MTP | REV. 1 - 24/07/2017 | VERIFICADO: | EL PROYECTISTA: | Deline: ETRS89 - Proyección: UTM - Zona UTM: 29N

	SECRETARÍA DE ESTADO DE INFRAESTRUCTURAS, TRANSPORTES Y VIVIENDA SECRETARÍA GENERAL DE INFRAESTRUCTURAS DIRECCIÓN GENERAL DE CARRETERAS	CONSULTORES: 	EL INGENIERO AUTOR DEL PROYECTO: 	EL INGENIERO DIRECTOR DEL PROYECTO: 	EXAMINADO EL INGENIERO JEFE DE LA DEMARCACIÓN: 	ESCALAS: 1:200 	TÍTULO DEL PROYECTO: PROYECTO DE CONSTRUCCIÓN VARIANTE DE ZAFRA. CARRETERA N-432 DE BADAJOZ A GRANADA, PK 69,400 AL 78,300. PROVINCIA DE BADAJOZ.	CLAVE: 23-BA-4110	Nº PLANO: 6.5	DESIGNACIÓN: PERFILES TRANSVERSALES Caminos	FECHA: DICIEMBRE-2017
	DEMARCACIÓN DE CARRETERAS DEL ESTADO EN EXTREMADURA	PAYMACOTAS EXTREMADURA	A. JAUREGUÍZAR FRANCÉS	A. MURIEL BARRIUOSO	J.M. BLANCO SEGARRA	EN ORIGINAL UNE A1:					HOJA 46 DE 46