

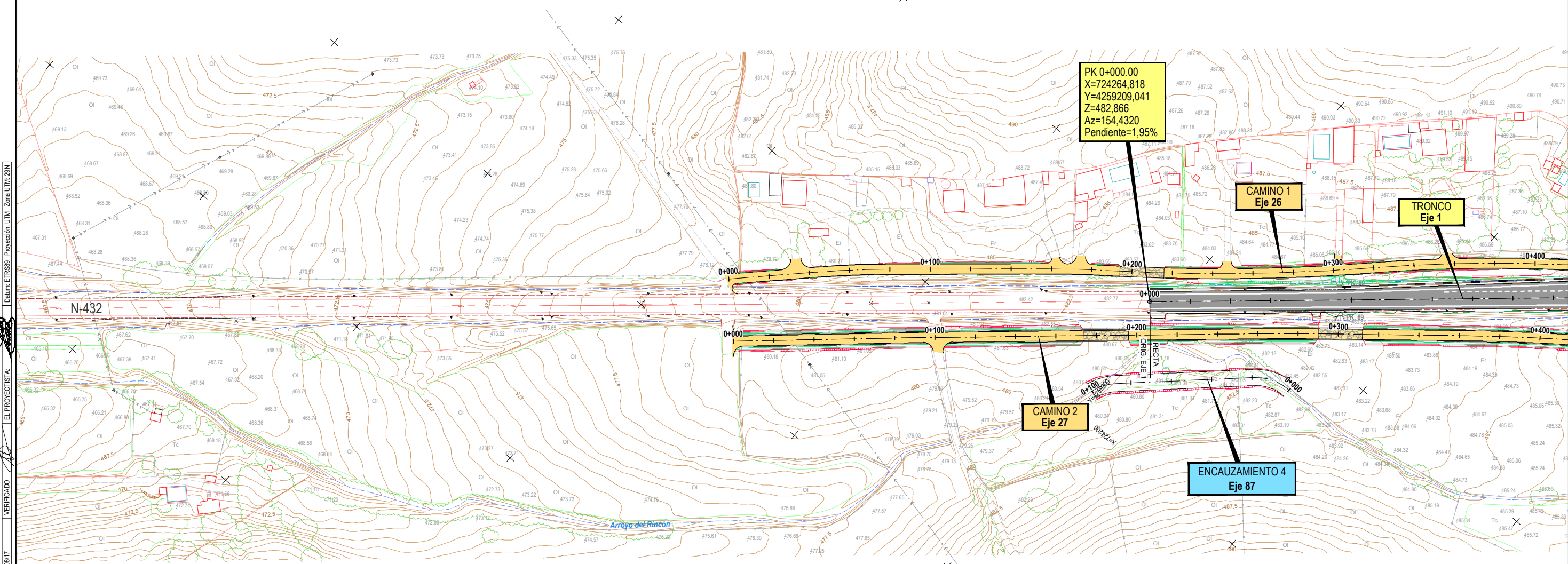
Término Municipal de Zafra



SOLAPE HOJA 2 DE 16

Y=4253000  
X=7242000

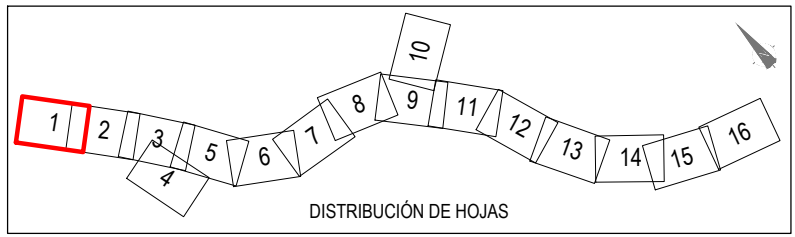
Y=4253000  
X=7242000



SOLAPE HOJA 2 DE 16

Y=4253000  
X=7242000

Y=4253000  
X=7242000



CÓDIGO: 5.100140113.005E | ARCHIVO: 04\_L\_P\_General | FECHA: 20/09/2017 | DIBUJO: BA | REV. 1 | 02/08/17 | VERIFICADO: | EL PROYECTISTA: | Deline: ETR589 | Proyección UTM | Zona UTM: 29N



SECRETARÍA DE ESTADO DE INFRAESTRUCTURAS, TRANSPORTES Y VIVIENDA  
SECRETARÍA GENERAL DE INFRAESTRUCTURAS  
DIRECCIÓN GENERAL DE CARRETERAS  
DEMARCAÇÃO DE CARRETERAS DEL ESTADO EN EXTREMADURA

CONSULTORES:  
**gallardo arquitectos**  
**EPF**  
**PAYMACOTAS EXTREMADURA**

EL INGENIERO AUTOR DEL PROYECTO:  
*A. Jaureguizar*  
A. JAUREGUIZAR FRANCÉS

EL INGENIERO DIRECTOR DEL PROYECTO:  
*A. Muriel*  
A. MURIEL BARRIUSO

EXAMINADO EL INGENIERO JEFE DE LA DEMARCAÇÃO:  
*J.M. Blanco*  
J.M. BLANCO SEGARRA

ESCALAS:  
1:1.000  
0 10 20 40m  
EN ORIGINAL UNE A1:

TÍTULO DEL PROYECTO:  
PROYECTO DE CONSTRUCCIÓN VARIANTE DE ZAFRA. CARRETERA N-432 DE BADAJOZ A GRANADA, PK 69,400 AL 78,300. PROVINCIA DE BADAJOZ.

CLAVE:  
23-BA-4110

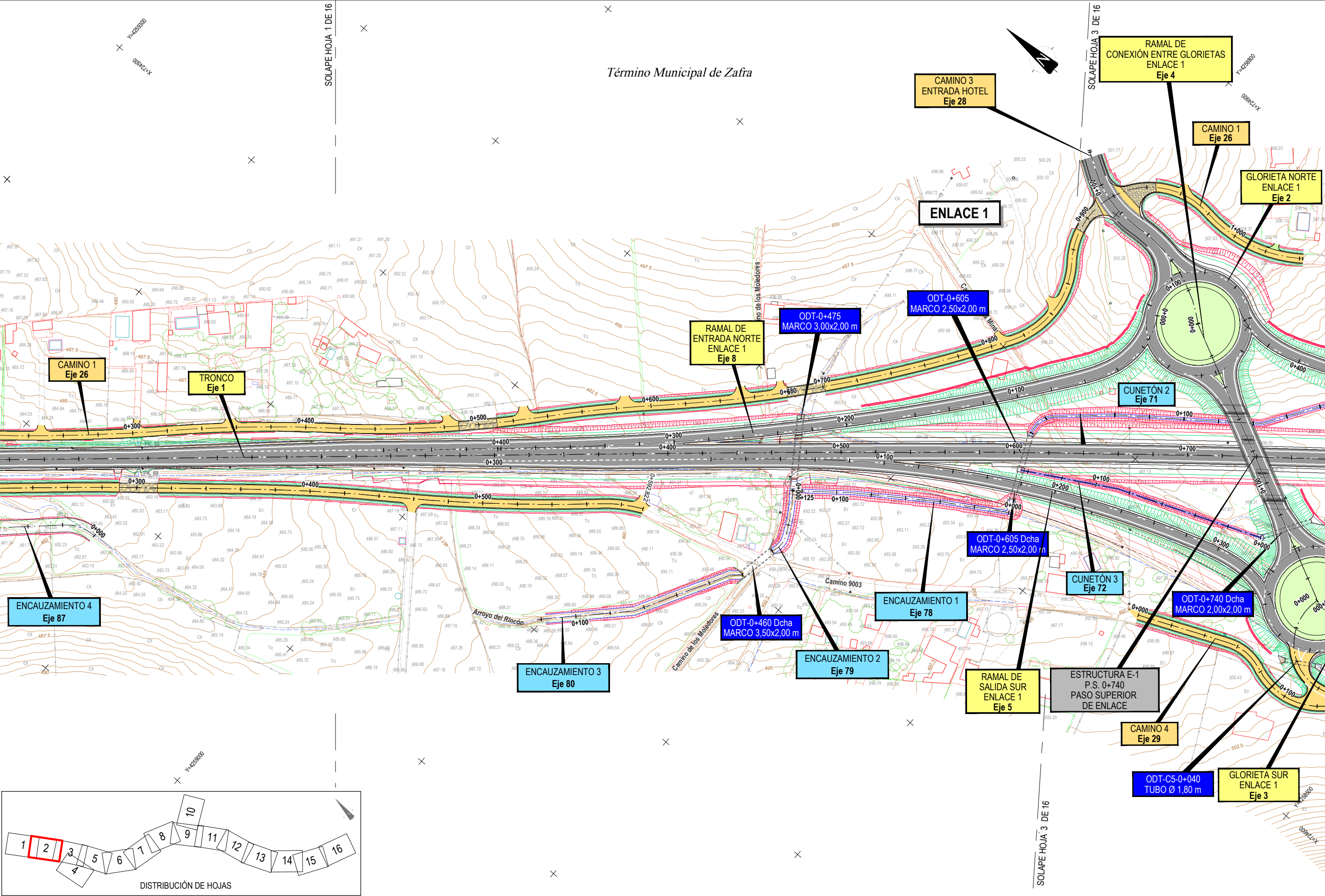
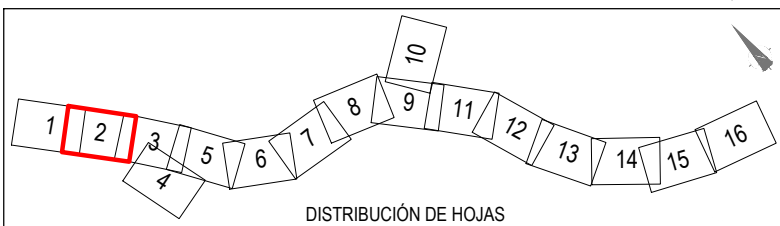
Nº PLANO:  
**4.1**

DESIGNACIÓN:  
**TRAZADO**  
**Planta General**

FECHA:  
DICIEMBRE-2017  
HOJA 1 DE 16

Término Municipal de Zafra

CODIGO: 5.001.4013.00E | ARCHIVO: 04\_L\_P\_General | FECHA: 20/09/2017 | DIBUJO: BA | REV: 1 | 02/08/17 | VERIFICADO: EL PROYECTISTA: Dibujo ETRSSB Proyección UTM Zona UTM 29N



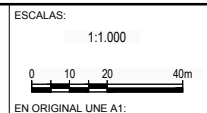
SECRETARÍA DE ESTADO DE INFRAESTRUCTURAS, TRANSPORTES Y VIVIENDA  
SECRETARÍA GENERAL DE INFRAESTRUCTURAS  
DIRECCIÓN GENERAL DE CARRETERAS  
DEMARCAÇÃO DE CARRETERAS DEL ESTADO EN EXTREMADURA

CONSULTORES:  
gallardo  
INTEC  
PAYMOCOTAS EXTREMADURA

EL INGENIERO AUTOR DEL PROYECTO:  
A. JAUREGUIZAR FRANCÉS

EL INGENIERO DIRECTOR DEL PROYECTO:  
A. MURIEL BARRIUSO

EXAMINADO EL INGENIERO JEFE DE LA DEMARCAÇÃO:  
J.M. BLANCO SEGARRA



TÍTULO DEL PROYECTO:  
PROYECTO DE CONSTRUCCIÓN VARIANTE DE ZAFRA. CARRETERA N-432 DE BADAJOZ A GRANADA, PK 69.400 AL 78.300. PROVINCIA DE BADAJOZ.

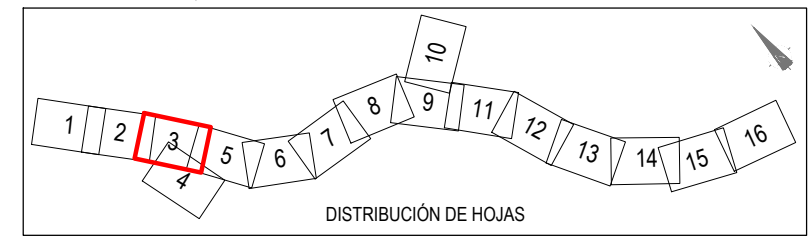
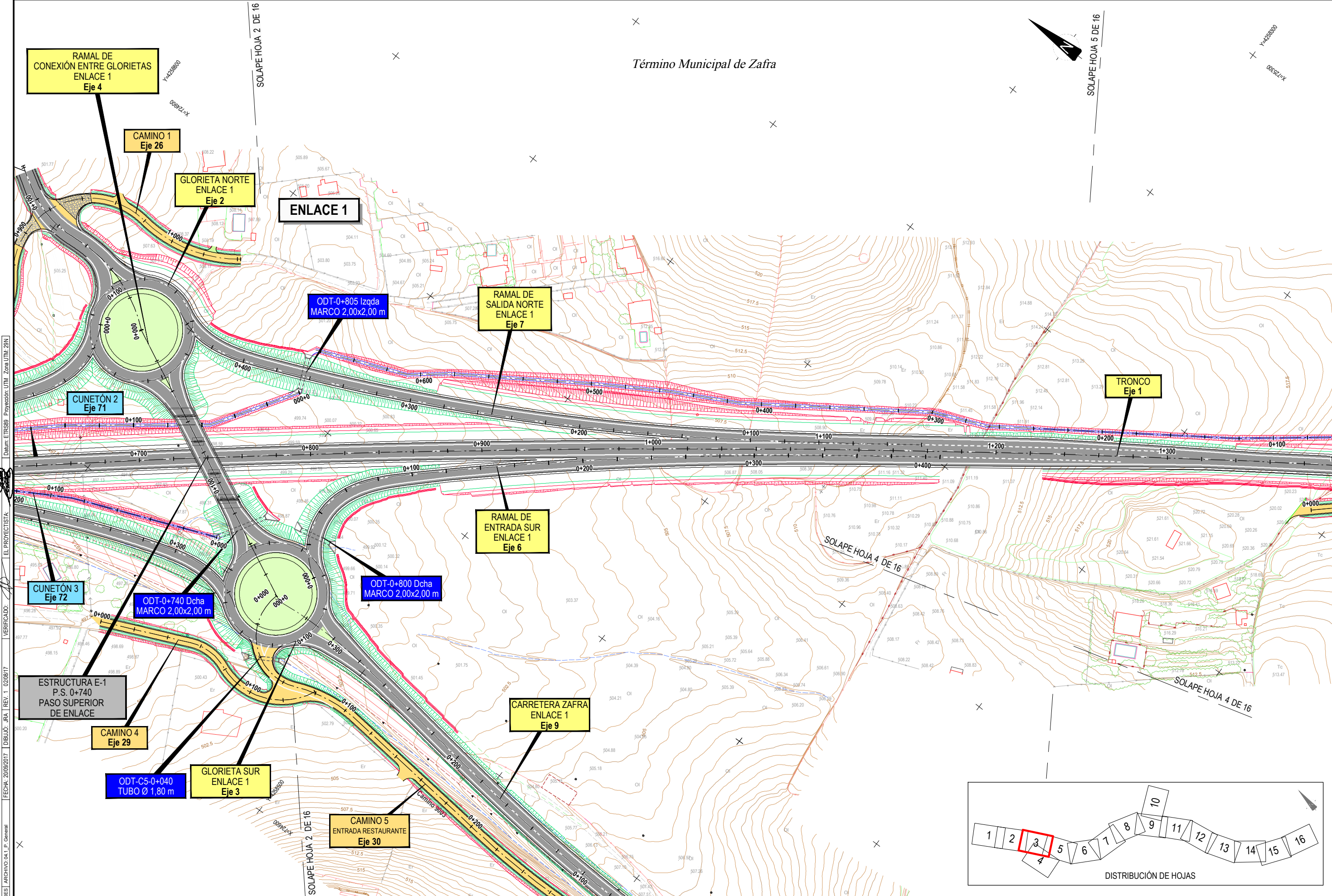
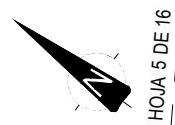
CLAVE:  
23-BA-4110

Nº PLANO:  
4.1

DESIGNACIÓN:  
**TRAZADO**  
Planta General

FECHA:  
DICIEMBRE-2017  
HOJA 2 DE 16

Término Municipal de Zafra



CÓDIGO: 5.001.4013.005E | ARCHIVO: 04\_L\_P\_General | FECHA: 20/09/2017 | DIBUJO: BA | REV. 1 | 02/08/17 | VERIFICADO: EL PROYECTISTA | Deline: ETRS89 | Proyección: UTM | Zona: UTM 29N



SECRETARÍA DE ESTADO DE INFRAESTRUCTURAS, TRANSPORTES Y VIVIENDA  
SECRETARÍA GENERAL DE INFRAESTRUCTURAS  
DIRECCIÓN GENERAL DE CARRETERAS  
DEMARCAÇÃO DE CARRETERAS DEL ESTADO EN EXTREMADURA

CONSULTORES:  
gallardo-contreras  
EPF  
PAYMOCOTAS EXTREMADURA

EL INGENIERO AUTOR DEL PROYECTO:  
A. Jaureguizar Francés

EL INGENIERO DIRECTOR DEL PROYECTO:  
A. Muriel Barriuso

EXAMINADO EL INGENIERO JEFE DE LA DEMARCAÇÃO:  
J.M. Blanco Segarra

ESCALAS:  
1:1.000  
0 10 20 40m  
EN ORIGINAL UNE A1:

TÍTULO DEL PROYECTO:  
PROYECTO DE CONSTRUCCIÓN VARIANTE DE ZAFRA. CARRETERA N-432 DE BADAJOZ A GRANADA, PK 69.400 AL 78.300. PROVINCIA DE BADAJOZ.

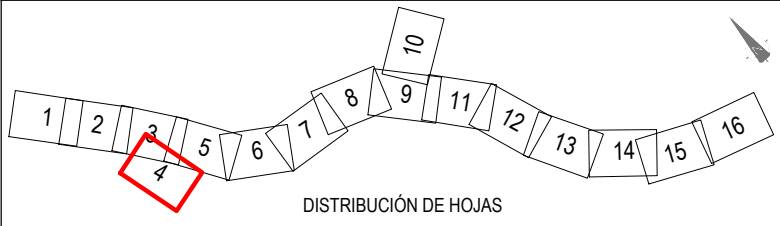
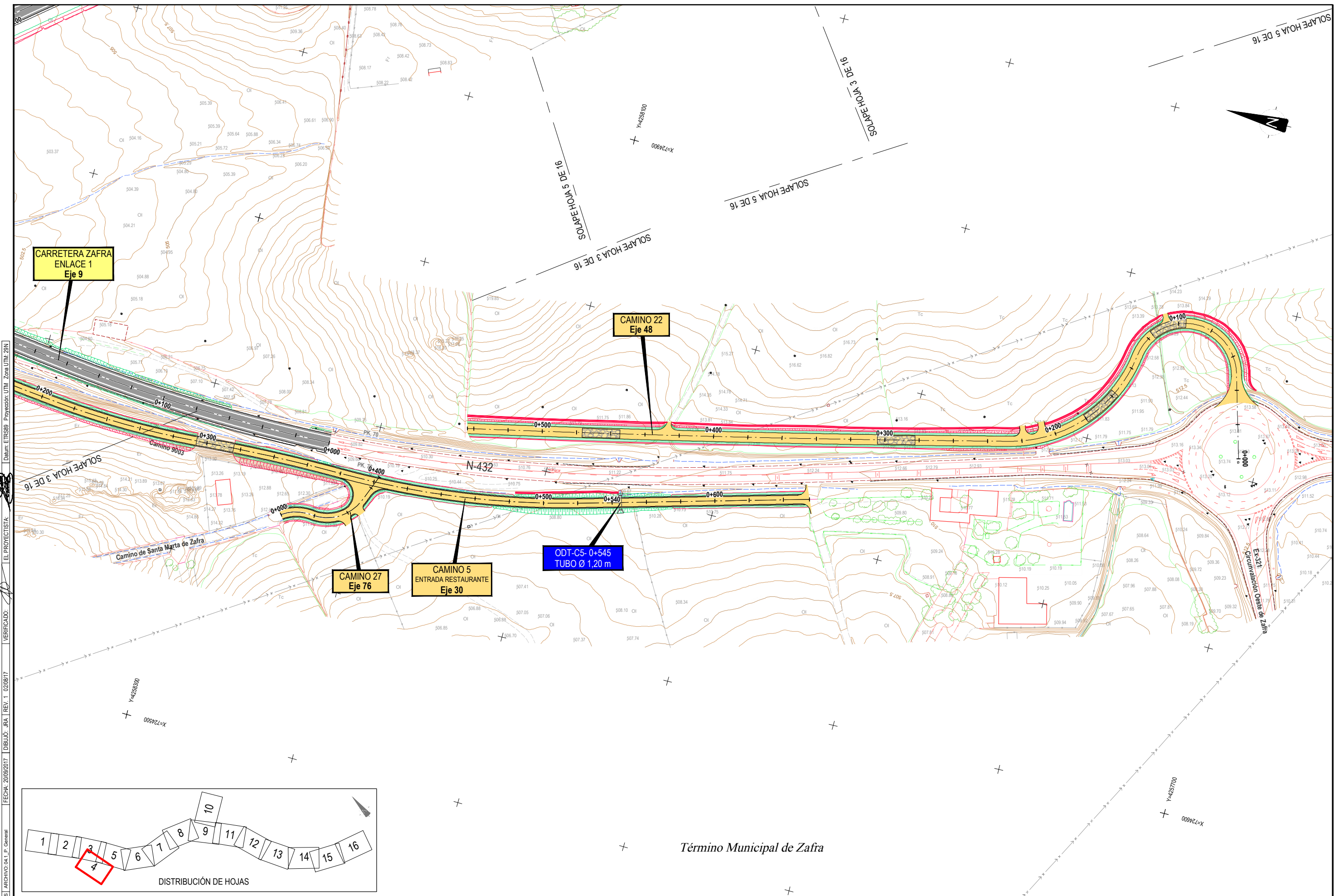
CLAVE:  
23-BA-4110

Nº PLANO:  
4.1

DESIGNACIÓN:  
TRAZADO  
Planta General

FECHA:  
DICIEMBRE-2017  
HOJA 3 DE 16

CÓDIGO: 5.001.40013.005E | ARCHIVO: 04\_L\_P\_General | FECHA: 20/09/2017 | DIBUJO: BA | REV. 1 | 02/08/17 | VERIFICADO: | EL PROYECTISTA: | Dibujo ETRSSB Proyección UTM Zona UTM 29N

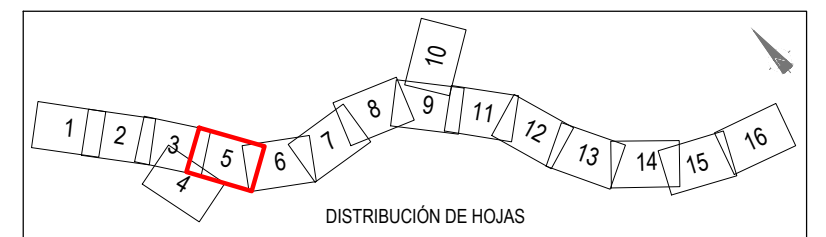
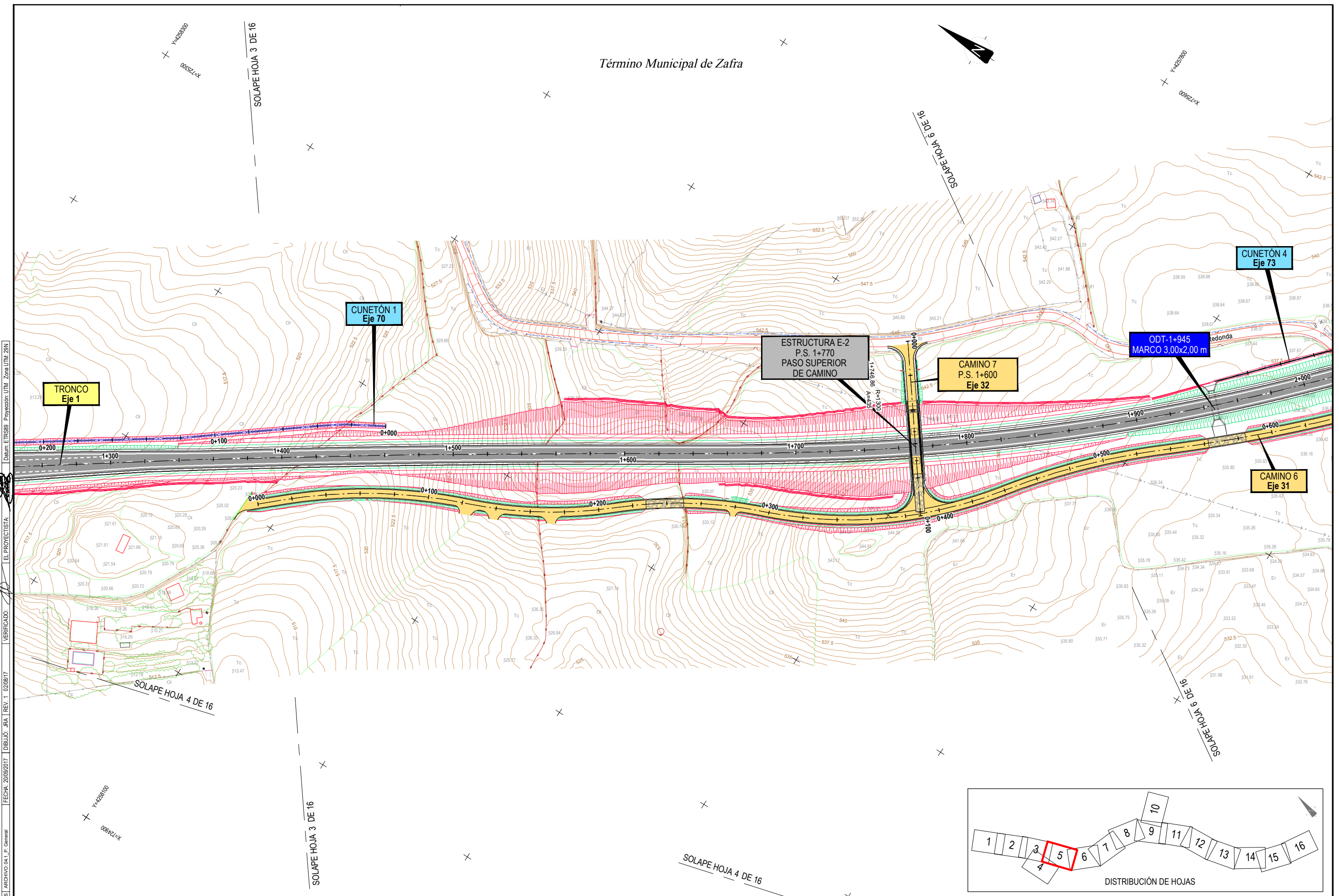


Término Municipal de Zafra

|  |  |              |                                  |                                     |  |                                    |  |            |           |                           |                |
|--|--|--------------|----------------------------------|-------------------------------------|--|------------------------------------|--|------------|-----------|---------------------------|----------------|
|  | SECRETARÍA DE ESTADO DE INFRAESTRUCTURAS, TRANSPORTES Y VIVIENDA   | CONSULTORES: | EL INGENIERO AUTOR DEL PROYECTO: | EL INGENIERO DIRECTOR DEL PROYECTO: | EXAMINADO EL INGENIERO JEFE DE LA DEMARCACIÓN: | ESCALAS:                           | TÍTULO DEL PROYECTO:   | CLAVE:     | Nº PLANO: | DESIGNACIÓN:              | FECHA:         |
|  | SECRETARÍA GENERAL DE INFRAESTRUCTURAS<br>DIRECCIÓN GENERAL DE CARRETERAS<br>DEMARCACIÓN DE CARRETERAS DEL ESTADO EN EXTREMADURA |              | <br>A. JAUREGUIZAR FRANCÉS       | <br>A. MURIEL BARRIUOSO             | <br>J.M. BLANCO SEGARRA                        | 1:1.000<br><br>EN ORIGINAL UNE A1: | PROYECTO DE CONSTRUCCIÓN VARIANTE DE ZAFRA. CARRETERA N-432 DE BADAJOZ A GRANADA, PK 69,400 AL 78,300. PROVINCIA DE BADAJOZ. | 23-BA-4110 | 4.1       | TRAZADO<br>Planta General | DICIEMBRE-2017 |

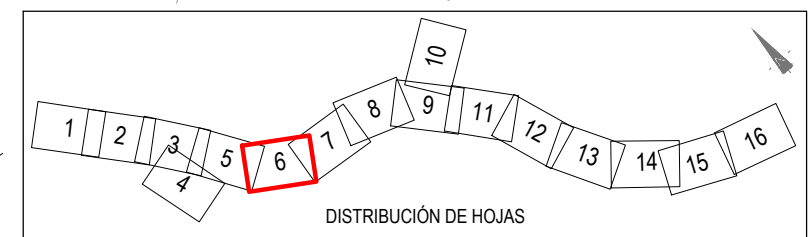
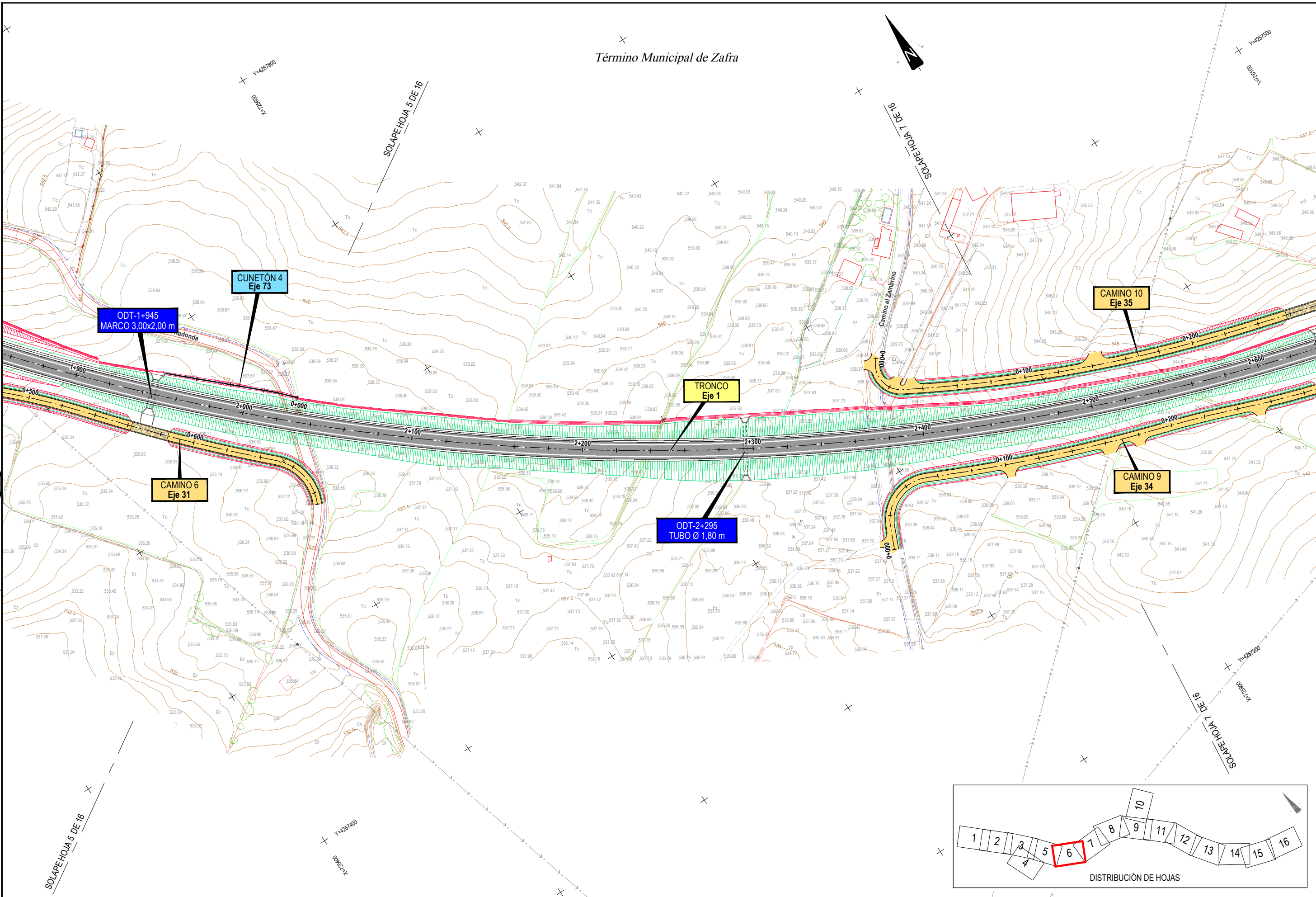
Término Municipal de Zafra

CÓDIGO: 5.001.40013.005E | ARCHIVO: 04\_1\_P\_General | FECHA: 20/09/2017 | DIBUJO: BA | REV. 1 | 02/08/17 | VERIFICADO: | EL PROYECTISTA: | Dibujo: ETR580 | Proyección: UTM | Zona: UTM: 29N



|  |  |                  |                                      |   |  |                         |  |                      |                  |   |                          |
|--|--|------------------|--------------------------------------|---|--|-------------------------|--|----------------------|------------------|---|--------------------------|
|  | SECRETARÍA DE ESTADO DE INFRAESTRUCTURAS, TRANSPORTES Y VIVIENDA<br>SECRETARÍA GENERAL DE INFRAESTRUCTURAS<br>DIRECCIÓN GENERAL DE CARRETERAS<br>DEMARCACIÓN DE CARRETERAS DEL ESTADO EN EXTREMADURA | CONSULTORES:<br> | EL INGENIERO AUTOR DEL PROYECTO:<br> | EL INGENIERO DIRECTOR DEL PROYECTO:<br> | EXAMINADO EL INGENIERO JEFE DE LA DEMARCACIÓN:<br> | ESCALAS:<br>1:1.000<br> | TÍTULO DEL PROYECTO:<br>PROYECTO DE CONSTRUCCIÓN VARIANTE DE ZAFRA. CARRETERA N-432 DE BADAJOZ A GRANADA, PK 69.400 AL 78.300. PROVINCIA DE BADAJOZ. | CLAVE:<br>23-BA-4110 | Nº PLANO:<br>4.1 | DESIGNACIÓN:<br>TRAZADO<br>Planta General | FECHA:<br>DICIEMBRE-2017 |
|  | HOJA 5 DE 16   |                  |                                      |   |  |                         |  |                      |                  |   |                          |

Término Municipal de Zafra



CÓDIGO: S-1001-40013-005 | ARCHIVO: 04\_L\_P\_General | FECHA: 20/09/2017 | DIBUJO: BA | REV. 1 | 02/08/17 | VERIFICADO: | EL PROYECTISTA: | Deline. ETR589 | Proyección UTM | Zona UTM: 29N



SECRETARÍA DE ESTADO DE INFRAESTRUCTURAS,  
 TRANSPORTES Y VIVIENDA  
 SECRETARÍA GENERAL DE INFRAESTRUCTURAS  
 DIRECCIÓN GENERAL DE CARRETERAS  
 DEMARCACIÓN DE CARRETERAS DEL ESTADO  
 EN EXTREMADURA

CONSULTORES:  
**galileo**  
**TPF**  
**PAYMACOTAS EXTREMADURA**

EL INGENIERO AUTOR  
 DEL PROYECTO:  
*A. Jaureguizar*  
 A. JAUREGUIZAR FRANCÉS

EL INGENIERO DIRECTOR  
 DEL PROYECTO:  
*A. Muriel*  
 A. MURIEL BARRIUSO

EXAMINADO EL INGENIERO  
 JEFE DE LA DEMARCACIÓN:  
*J.M. Blanco*  
 J.M. BLANCO SEGARRA

ESCALAS:  
 1:1.000  
  
 EN ORIGINAL UNE A1:

TÍTULO DEL PROYECTO:  
 PROYECTO DE CONSTRUCCIÓN  
 VARIANTE DE ZAFRA. CARRETERA N-432  
 DE BADAJOZ A GRANADA, PK 69,400 AL 78,300.  
 PROVINCIA DE BADAJOZ.

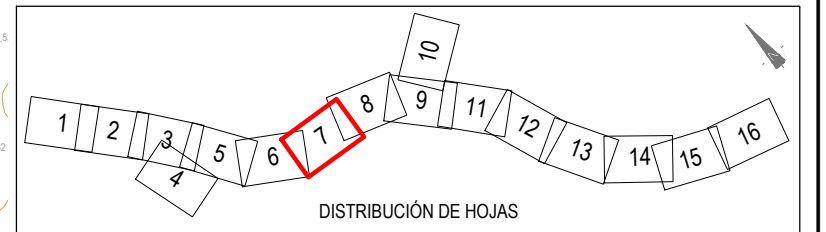
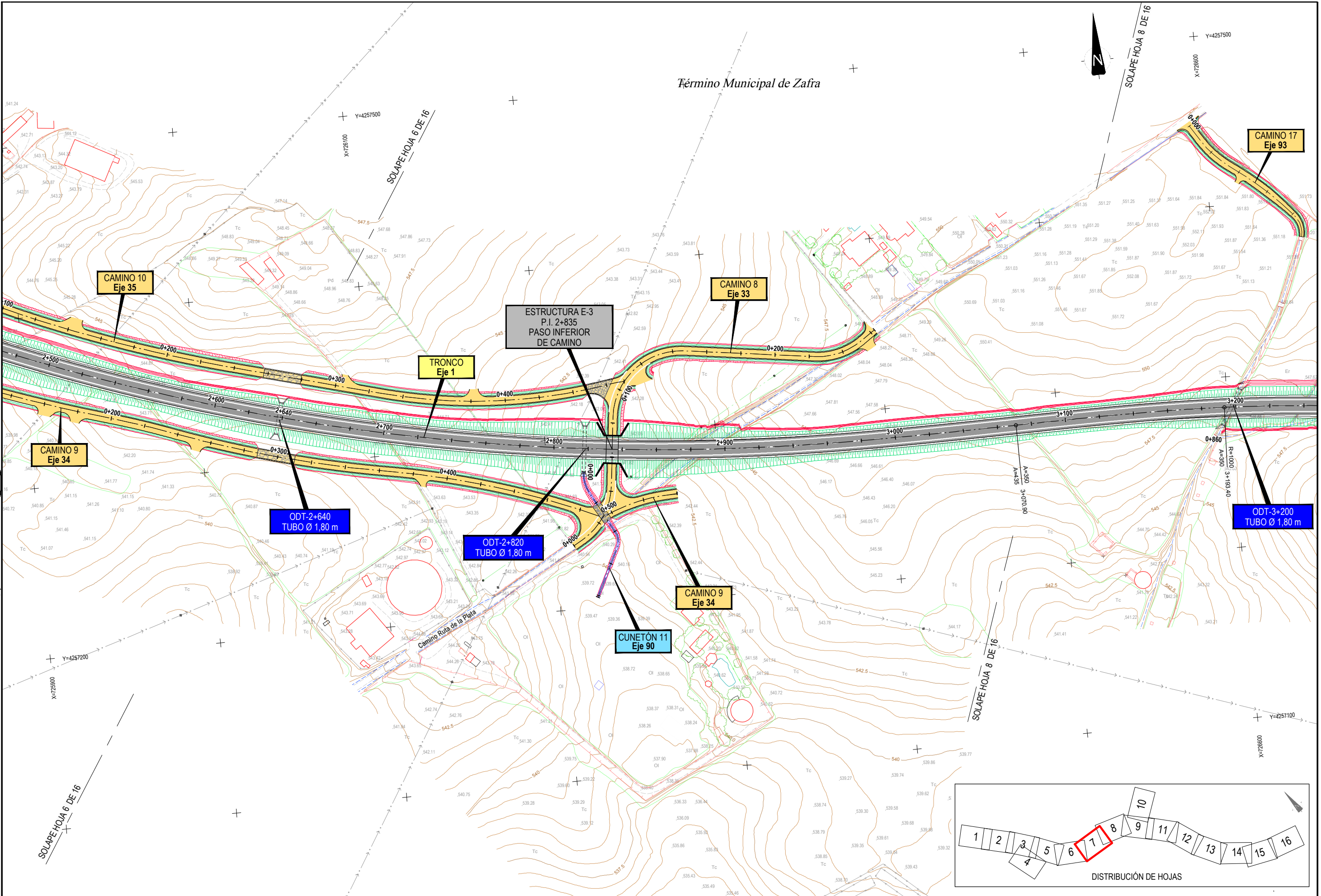
CLAVE:  
 23-BA-4110

Nº PLANO:  
 4.1

DESIGNACIÓN:  
**TRAZADO**  
**Planta General**

FECHA:  
 DICIEMBRE-2017  
 HOJA 6 DE 16

CÓDIGO: 5.001.40013.005E | ARCHIVO: 04\_1\_P\_General | FECHA: 20/09/2017 | DIBUJO: BA | REV. 1 | 02/08/17 | VERIFICADO: EL PROYECTISTA | Dibujo ETR389 Proyección UTM Zona UTM 29N



SECRETARÍA DE ESTADO DE INFRAESTRUCTURAS,  
 TRANSPORTES Y VIVIENDA  
 SECRETARÍA GENERAL DE  
 INFRAESTRUCTURAS  
 DIRECCIÓN GENERAL DE  
 CARRETERAS  
 DEMARCACIÓN DE CARRETERAS DEL ESTADO  
 EN EXTREMADURA

CONSULTORES:  
**gallardo**  
**TPF**  
**PAYMOCOTAS EXTREMADURA**

EL INGENIERO AUTOR  
 DEL PROYECTO:  
*A. Jaureguizar*  
 A. JAUREGUÍZAR FRANCÉS

EL INGENIERO DIRECTOR  
 DEL PROYECTO:  
*A. Muriel*  
 A. MURIEL BARRIUSO

EXAMINADO EL INGENIERO  
 JEFE DE LA DEMARCAÇÃO:  
*J.M. Blanco*  
 J.M. BLANCO SEGARRA

ESCALAS:  
 1:1.000  
 0 10 20 40m  
 EN ORIGINAL UNE A1:

TÍTULO DEL PROYECTO:  
 PROYECTO DE CONSTRUCCIÓN  
 VARIANTE DE ZAFRA. CARRETERA N-432  
 DE BADAJOZ A GRANADA, PK 69,400 AL 78,300.  
 PROVINCIA DE BADAJOZ.

CLAVE:  
 23-BA-4110

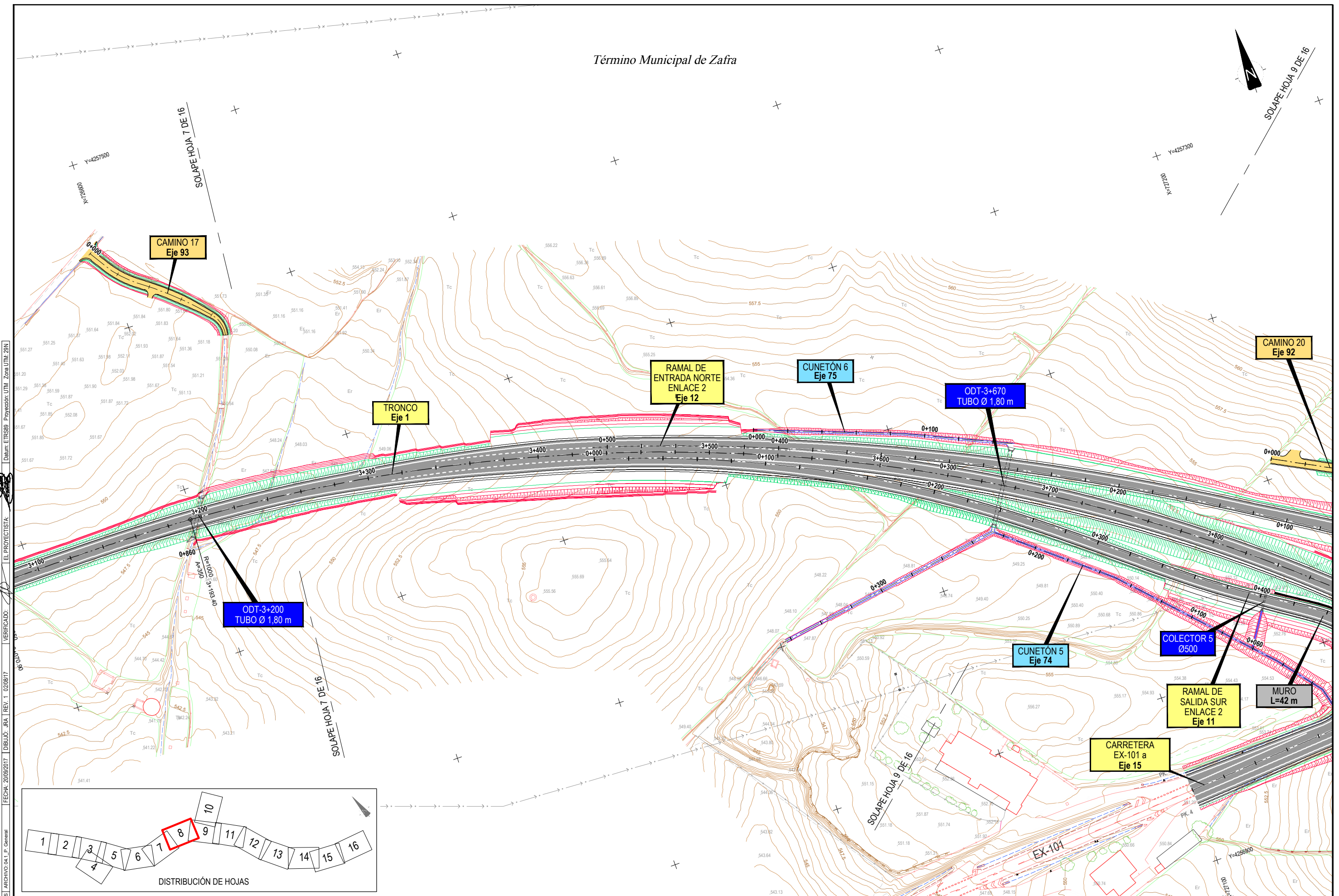
Nº PLANO:  
**4.1**

DESIGNACIÓN:  
**TRAZADO  
 Planta General**

FECHA:  
 DICIEMBRE-2017  
 HOJA 7 DE 16

Término Municipal de Zafra

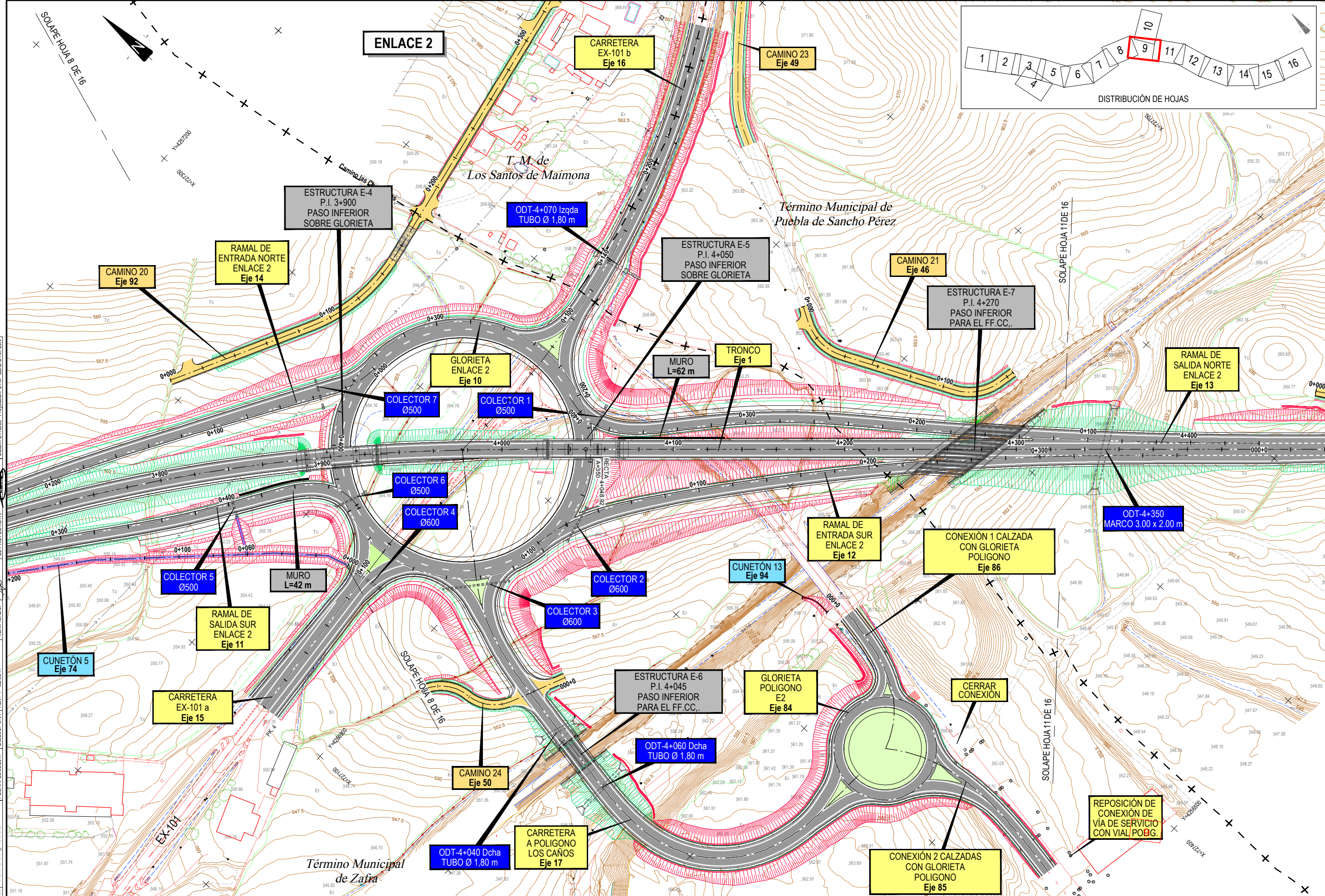
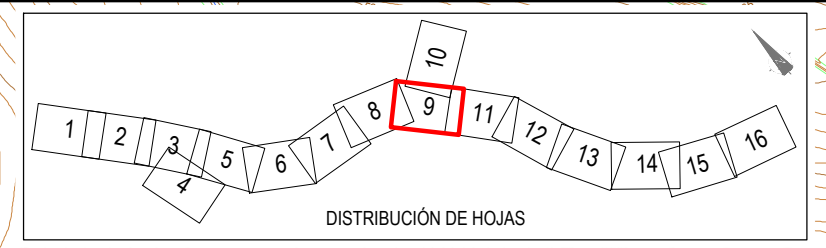
SOLAPE HOJA 9 DE 16



CÓDIGO: 5.001.40013.005 | ARCHIVO: 04\_L\_P\_General | FECHA: 20/09/2017 | DIBUJO: BA | REV. 1 | 02/08/17 | VERIFICADO: EL PROYECTISTA | Deline. ETR580 | Proyección UTM | Zona UTM: 29N

|   |  |   |   |   |  |  |  |                              |                          |  |                                  |
|---|--|---|---|---|--|--|--|------------------------------|--------------------------|--|----------------------------------|
| <p>GOBIERNO DE ESPAÑA<br/>MINISTERIO DE FOMENTO</p> | <p>SECRETARÍA DE ESTADO DE INFRAESTRUCTURAS, TRANSPORTES Y VIVIENDA<br/>SECRETARÍA GENERAL DE INFRAESTRUCTURAS<br/>DIRECCIÓN GENERAL DE CARRETERAS<br/>DEMARCACIÓN DE CARRETERAS DEL ESTADO EN EXTREMADURA</p> | <p>CONSULTORES:<br/><br/>PAYMACOTAS EXTREMADURA</p> | <p>EL INGENIERO AUTOR DEL PROYECTO:<br/><br/>A. JAUREGUIZAR FRANCÉS</p> | <p>EL INGENIERO DIRECTOR DEL PROYECTO:<br/><br/>A. MURIEL BARRIUOSO</p> | <p>EXAMINADO EL INGENIERO JEFE DE LA DEMARCACIÓN:<br/><br/>J.M. BLANCO SEGARRA</p> | <p>ESCALAS:<br/>1:1.000<br/><br/>EN ORIGINAL UNE A1:</p> | <p>TÍTULO DEL PROYECTO:<br/>PROYECTO DE CONSTRUCCIÓN VARIANTE DE ZAFRA. CARRETERA N-432 DE BADAJOZ A GRANADA, PK 69.400 AL 78.300. PROVINCIA DE BADAJOZ.</p> | <p>CLAVE:<br/>23-BA-4110</p> | <p>Nº PLANO:<br/>4.1</p> | <p>DESIGNACIÓN:<br/>TRAZADO<br/>Planta General</p> | <p>FECHA:<br/>DICIEMBRE-2017</p> |
|   |  |   |   |   |  |  |  |                              |                          |  | <p>HOJA 8 DE 16</p>              |

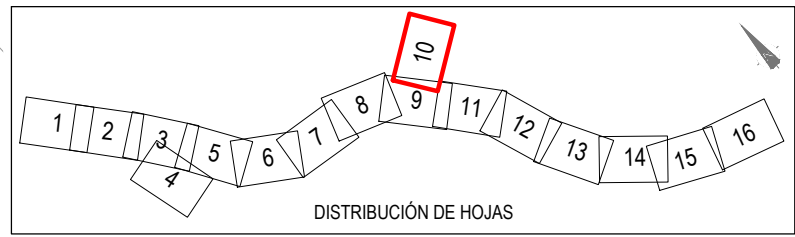
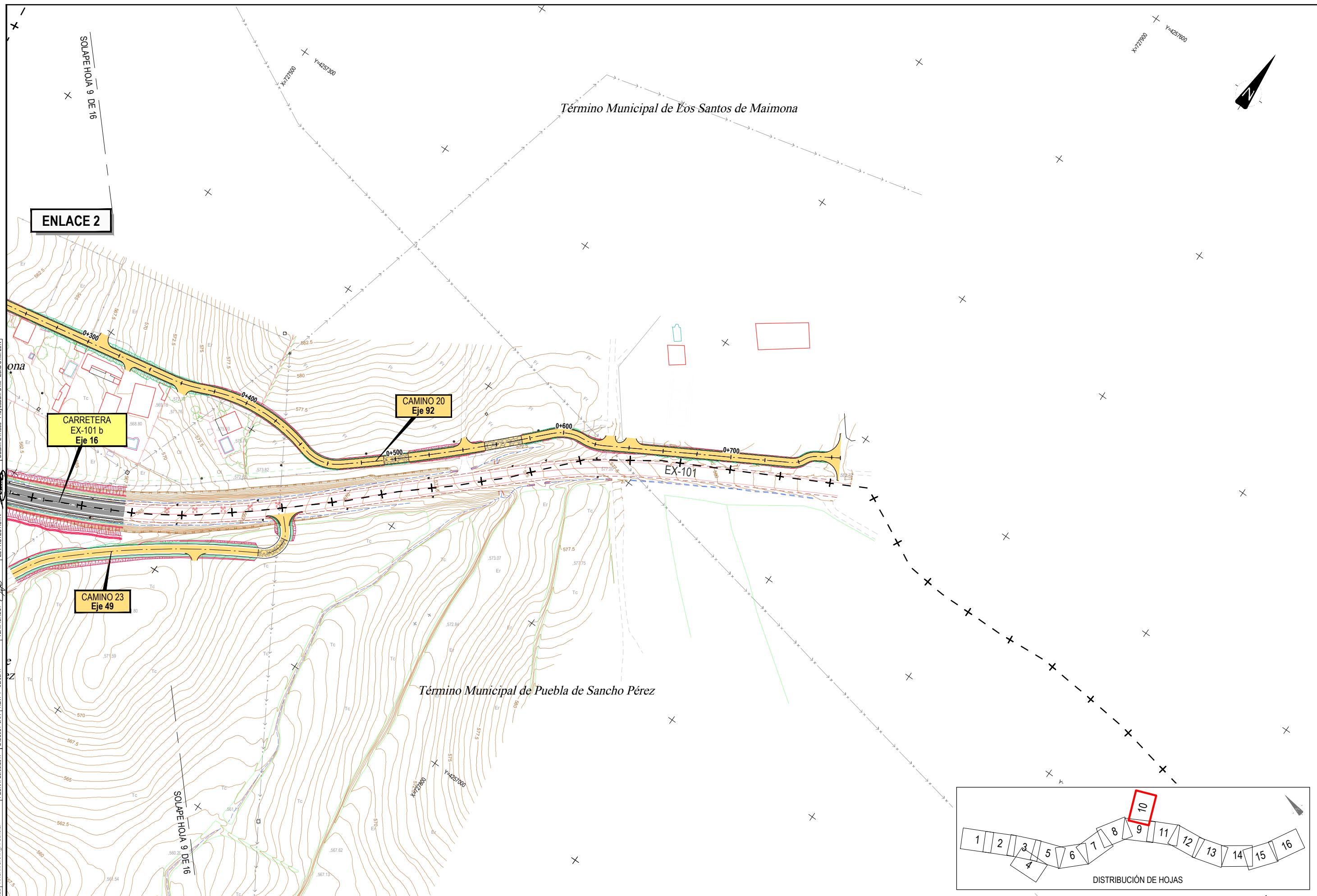




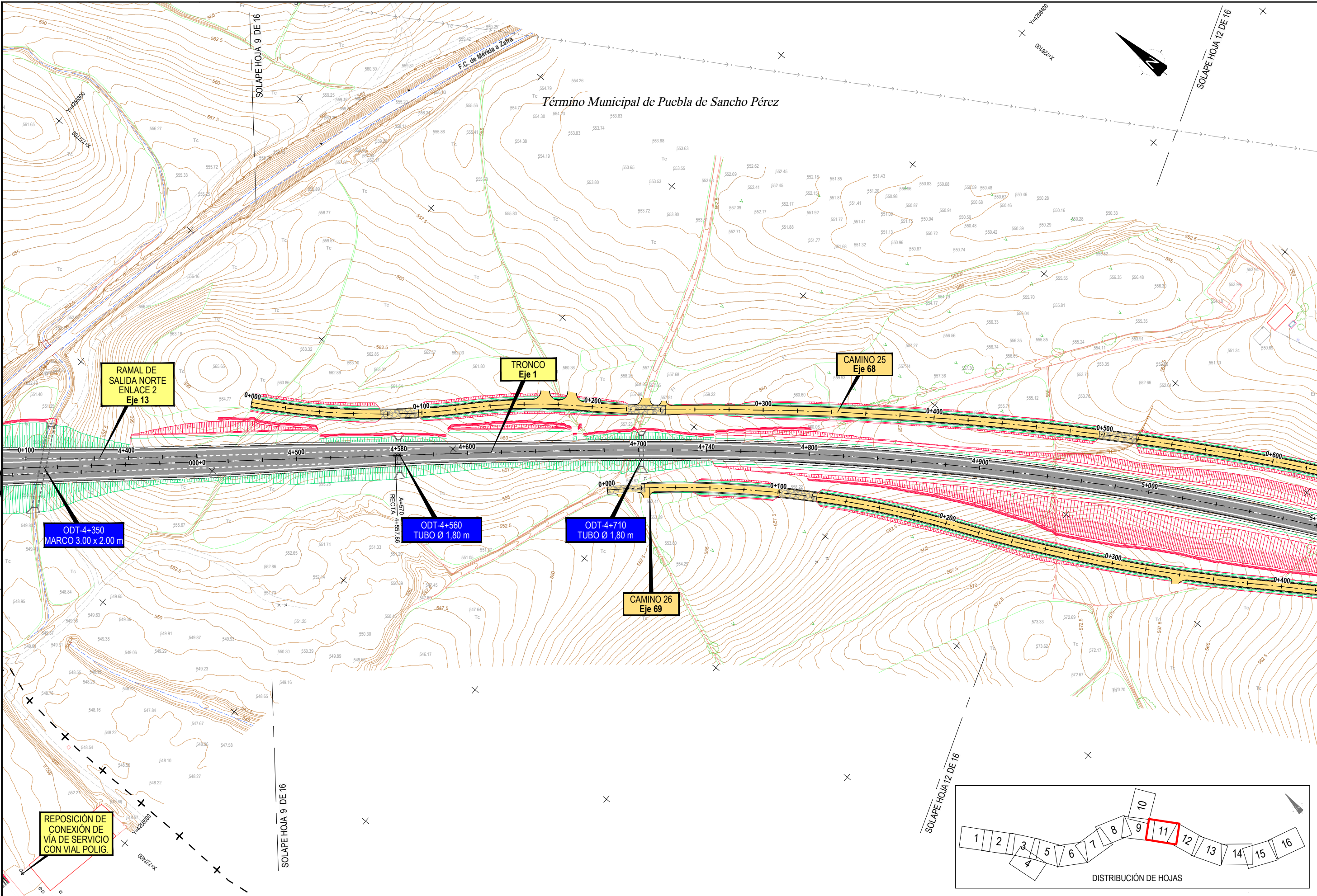
CÓDIGO: S10014001313001 | ARCHIVO: 04\_L\_P\_General | FECHA: 20/09/2017 | DIBUJO: JRA | REV. 1: 02/08/17 | VERIFICADO: EL PROYECTISTA | Dibujo: ETR389 | Proyección: UTM | Zona: UTM: 29N

|   |   |   |  |   |   |  |  |                              |                          |   |                                  |
|---|---|---|--|---|---|--|--|------------------------------|--------------------------|---|----------------------------------|
| <p>GOBIERNO DE ESPAÑA<br/>MINISTERIO DE FOMENTO</p> | <p>SECRETARÍA DE ESTADO DE INFRAESTRUCTURAS, TRANSPORTES Y VIVIENDA<br/>SECRETARÍA GENERAL DE INFRAESTRUCTURAS<br/>DIRECCIÓN GENERAL DE CARRETERAS<br/>DEPARTAMENTO DE CARRETERAS DEL ESTADO EN EXTREMADURA</p> | <p>CONSULTORES:<br/><br/>PAYMOCOTAS EXTREMADURA</p> | <p>EL INGENIERO AUTOR DEL PROYECTO:<br/></p> | <p>EL INGENIERO DIRECTOR DEL PROYECTO:<br/></p> | <p>EXAMINADO EL INGENIERO JEFE DE LA DEMARCAÇÃO:<br/></p> | <p>ESCALAS:<br/>1:1.000<br/><br/>EN ORIGINAL UNE A1:</p> | <p>TÍTULO DEL PROYECTO:<br/>PROYECTO DE CONSTRUCCIÓN VARIANTE DE ZAFRA. CARRETERA N-432 DE BADAJOZ A GRANADA, PK 69,400 AL 78,300. PROVINCIA DE BADAJOZ.</p> | <p>CLAVE:<br/>23-BA-4110</p> | <p>Nº PLANO:<br/>4.1</p> | <p>DESIGNACIÓN:<br/><b>TRAZADO</b><br/>Planta General</p> | <p>FECHA:<br/>DICIEMBRE-2017</p> |
|   |   |   |  |   |   |  |  |                              |                          |   | <p>HOJA 9 DE 16</p>              |

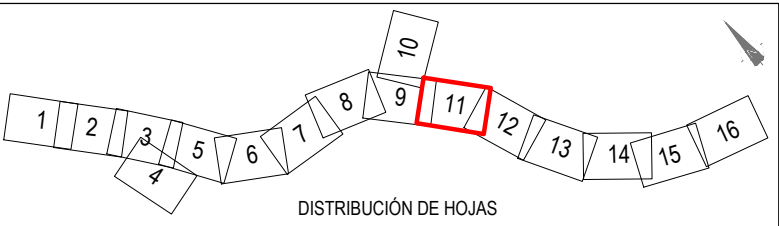
CÓDIGO: 5.001.4013.005E | ARCHIVO: 04\_L\_P\_General | FECHA: 20/09/2017 | DIBUJO: BA | REV. 1 | 02/08/17 | VERIFICADO: | EL PROYECTISTA:



|                        |                           |  |   |  |  |   |  |  |                      |                         |   |   |
|------------------------|---------------------------|--|---|--|--|---|--|--|----------------------|-------------------------|---|---|
| <br>GOBIERNO DE ESPAÑA | <br>MINISTERIO DE FOMENTO | SECRETARÍA DE ESTADO DE INFRAESTRUCTURAS, TRANSPORTES Y VIVIENDA<br>SECRETARÍA GENERAL DE INFRAESTRUCTURAS<br>DIRECCIÓN GENERAL DE CARRETERAS<br>DEMARCACIÓN DE CARRETERAS DEL ESTADO EN EXTREMADURA | CONSULTORES:<br><br><br><b>PAYMACOTAS EXTREMADURA</b> | EL INGENIERO AUTOR DEL PROYECTO:<br><br>A. JAUREGUIZAR FRANCÉS | EL INGENIERO DIRECTOR DEL PROYECTO:<br><br>A. MURIEL BARRIUOSO | EXAMINADO EL INGENIERO JEFE DE LA DEMARCACIÓN:<br><br>J.M. BLANCO SEGARRA | ESCALAS:<br>1:1.000<br><br>EN ORIGINAL UNE A1: | TÍTULO DEL PROYECTO:<br>PROYECTO DE CONSTRUCCIÓN VARIANTE DE ZAFRA. CARRETERA N-432 DE BADAJOZ A GRANADA, PK 69,400 AL 78,300. PROVINCIA DE BADAJOZ. | CLAVE:<br>23-BA-4110 | Nº PLANO:<br><b>4.1</b> | DESIGNACIÓN:<br><p style="text-align: center;"><b>TRAZADO</b><br/><b>Planta General</b></p> | FECHA:<br>DICIEMBRE-2017<br><hr/> HOJA 10 DE 16 |
|------------------------|---------------------------|--|---|--|--|---|--|--|----------------------|-------------------------|---|---|



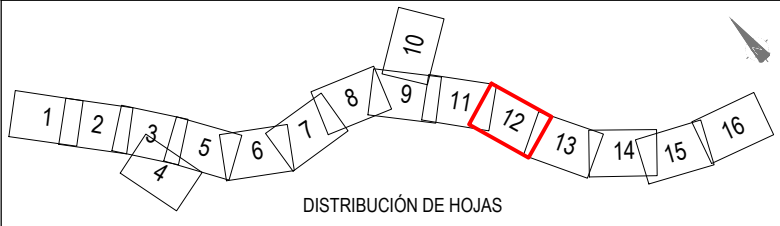
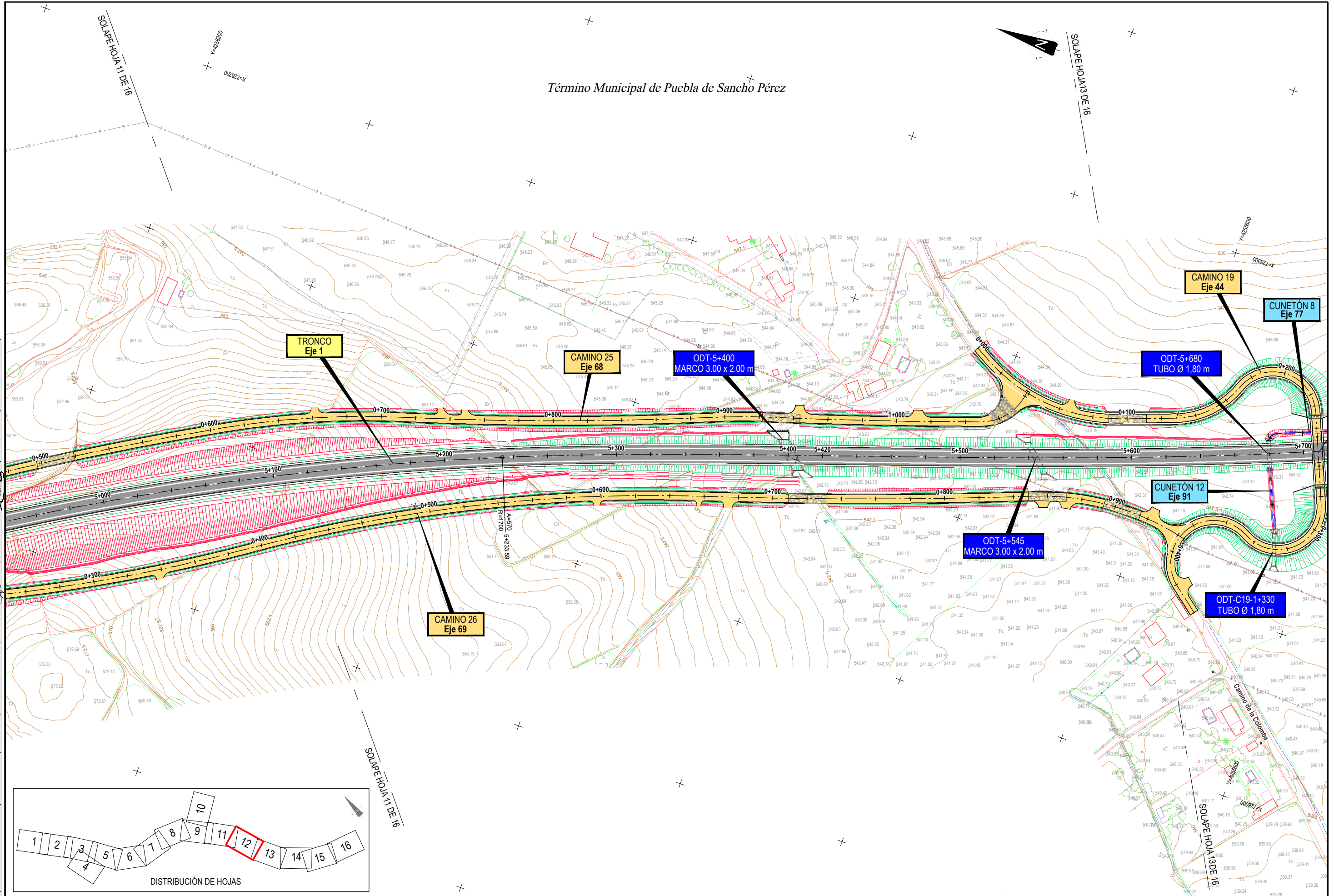
Término Municipal de Puebla de Sancho Pérez



CÓDIGO: 5.001.40113.005 | ARCHIVO: 04\_L\_P\_General | FECHA: 20/09/2017 | DIBUJO: BA | REV. 1: 02/08/17 | VERIFICADO: EL PROYECTISTA | Dibujo: ETR580 | Proyección: UTM | Zona: UTM 29N

|  |  |                  |                                      |   |  |                         |  |                      |                  |   |                          |
|--|--|------------------|--------------------------------------|---|--|-------------------------|--|----------------------|------------------|---|--------------------------|
|  | SECRETARÍA DE ESTADO DE INFRAESTRUCTURAS, TRANSPORTES Y VIVIENDA<br>SECRETARÍA GENERAL DE INFRAESTRUCTURAS<br>DIRECCIÓN GENERAL DE CARRETERAS<br>DEMARCACIÓN DE CARRETERAS DEL ESTADO EN EXTREMADURA | CONSULTORES:<br> | EL INGENIERO AUTOR DEL PROYECTO:<br> | EL INGENIERO DIRECTOR DEL PROYECTO:<br> | EXAMINADO EL INGENIERO JEFE DE LA DEMARCACIÓN:<br> | ESCALAS:<br>1:1.000<br> | TÍTULO DEL PROYECTO:<br>PROYECTO DE CONSTRUCCIÓN VARIANTE DE ZAFRA. CARRETERA N-432 DE BADAJOZ A GRANADA, PK 69,400 AL 78,300. PROVINCIA DE BADAJOZ. | CLAVE:<br>23-BA-4110 | Nº PLANO:<br>4.1 | DESIGNACIÓN:<br>TRAZADO<br>Planta General | FECHA:<br>DICIEMBRE-2017 |
|  |  |                  |                                      |   |  |                         |  |                      |                  |   | HOJA 11 DE 16            |

Término Municipal de Puebla de Sancho Pérez



CÓDIGO: 5.001.40013.005 | ARCHIVO: 04\_L\_P\_General | FECHA: 20/09/2017 | DIBUJO: BA | REV. 1 | 02/08/17 | VERIFICADO: EL PROYECTISTA: Dibujo ETR589 Proyección UTM Zona UTM 29N



SECRETARÍA DE ESTADO DE INFRAESTRUCTURAS, TRANSPORTES Y VIVIENDA  
 SECRETARÍA GENERAL DE INFRAESTRUCTURAS  
 DIRECCIÓN GENERAL DE CARRETERAS  
 DEMARCACIÓN DE CARRETERAS DEL ESTADO EN EXTREMADURA

CONSULTORES:  
**gallardo-contratador**  
**EPF**  
**PAYMOCOTAS EXTREMADURA**

EL INGENIERO AUTOR DEL PROYECTO:  
*A. Jaureguizar*  
 A. JAUREGUIZAR FRANCÉS

EL INGENIERO DIRECTOR DEL PROYECTO:  
*A. Muriel*  
 A. MURIEL BARRIUSO

EXAMINADO EL INGENIERO JEFE DE LA DEMARCACIÓN:  
*J.M. Blanco*  
 J.M. BLANCO SEGARRA

ESCALAS:  
 1:1.000  
 0 10 20 40m  
 EN ORIGINAL UNE A1:

TÍTULO DEL PROYECTO:  
 PROYECTO DE CONSTRUCCIÓN VARIANTE DE ZAFRA. CARRETERA N-432 DE BADAJOZ A GRANADA, PK 69,400 AL 78,300. PROVINCIA DE BADAJOZ.

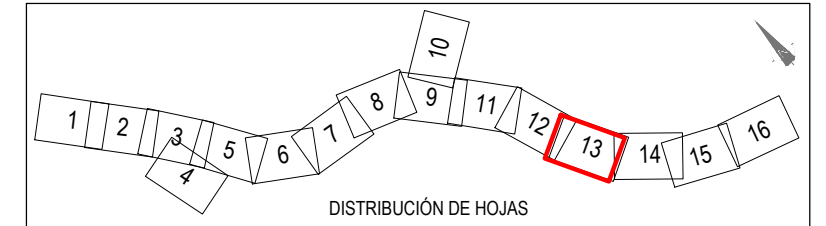
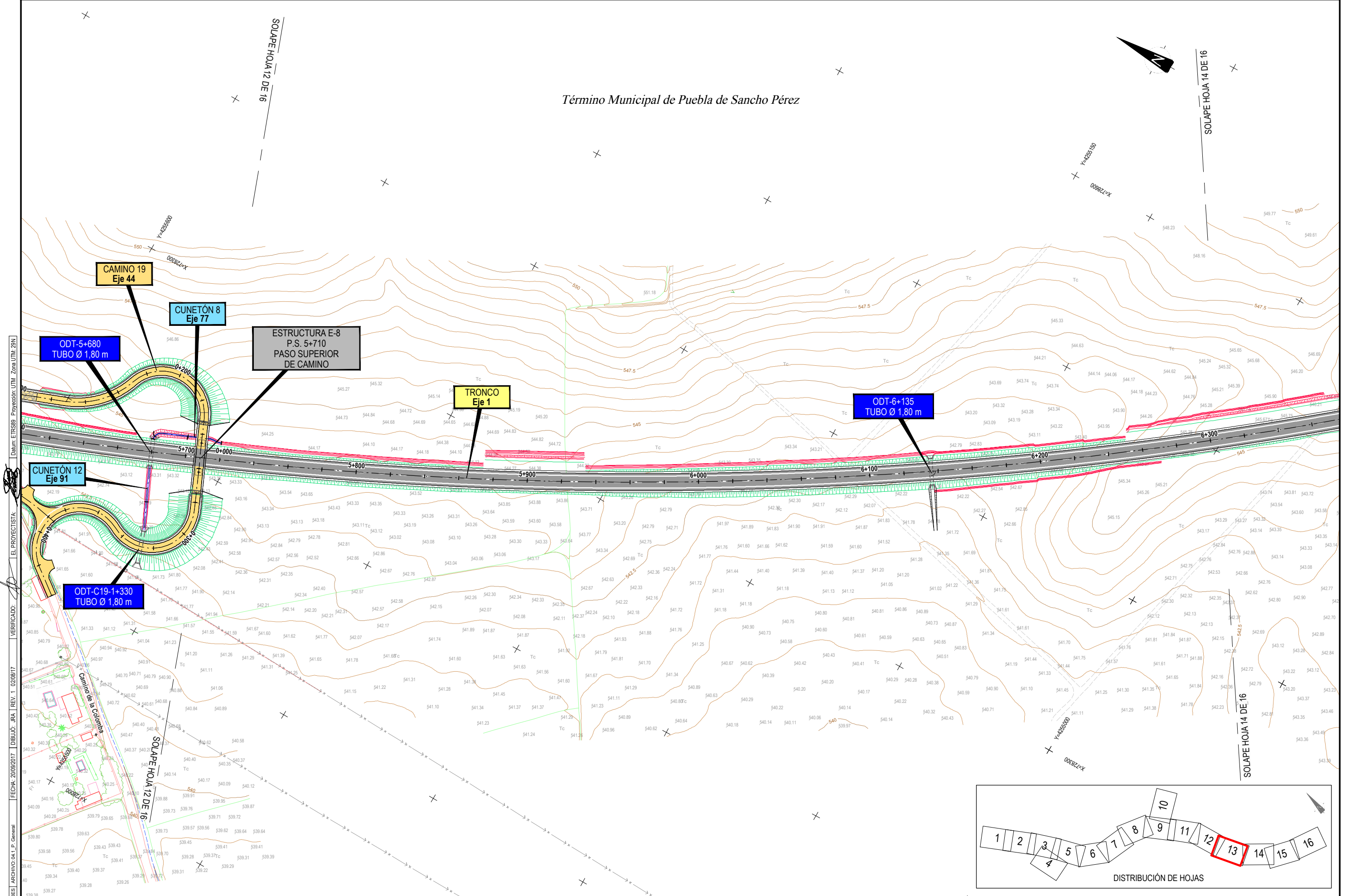
CLAVE:  
 23-BA-4110

Nº PLANO:  
 4.1

DESIGNACIÓN:  
**TRAZADO**  
**Planta General**

FECHA:  
 DICIEMBRE-2017  
 HOJA 12 DE 16

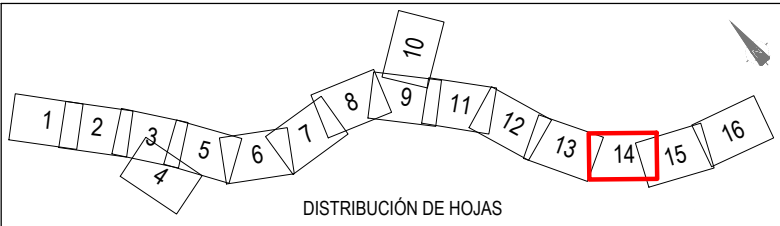
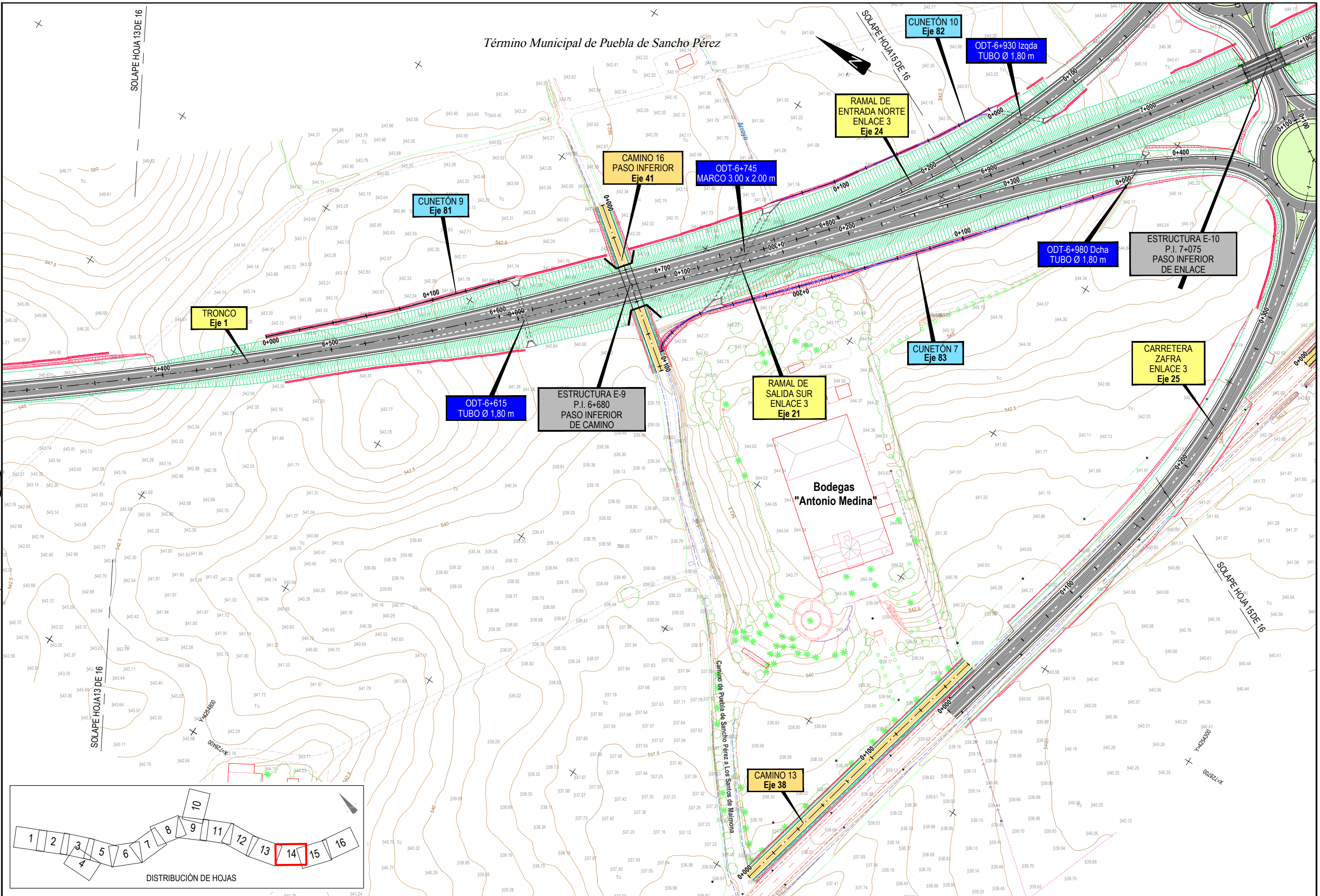
Término Municipal de Puebla de Sancho Pérez



CÓDIGO: 5.10014013.005 | ARCHIVO: 04\_L\_P\_General | FECHA: 20/09/2017 | DIBUJO: BA | REV. 1: 02/08/17 | VERIFICADO: EL PROYECTISTA | Dibujo: ETR580 - Proyección UTM - Zona UTM: 29N

|   |  |  |   |   |  |   |  |                              |                          |  |                                  |
|---|--|--|---|---|--|---|--|------------------------------|--------------------------|--|----------------------------------|
| <p>GOBIERNO DE ESPAÑA<br/>MINISTERIO DE FOMENTO</p> | <p>SECRETARÍA DE ESTADO DE INFRAESTRUCTURAS, TRANSPORTES Y VIVIENDA<br/>SECRETARÍA GENERAL DE INFRAESTRUCTURAS<br/>DIRECCIÓN GENERAL DE CARRETERAS<br/>DEMARCACIÓN DE CARRETERAS DEL ESTADO EN EXTREMADURA</p> | <p>CONSULTORES:<br/><b>galileo-ingenieros</b><br/><b>TPF</b><br/>INGENIEROS</p> <p><b>PAYMOCOTAS EXTREMADURA</b></p> | <p>EL INGENIERO AUTOR DEL PROYECTO:</p> <p>A. JAUREGUIZAR FRANCÉS</p> | <p>EL INGENIERO DIRECTOR DEL PROYECTO:</p> <p>A. MURIEL BARRIUOSO</p> | <p>EXAMINADO EL INGENIERO JEFE DE LA DEMARCACIÓN:</p> <p>J.M. BLANCO SEGARRA</p> | <p>ESCALAS:<br/>1:1.000<br/>0 10 20 40m<br/>EN ORIGINAL UNE A1:</p> | <p>TÍTULO DEL PROYECTO:<br/>PROYECTO DE CONSTRUCCIÓN VARIANTE DE ZAFRA. CARRETERA N-432 DE BADAJOZ A GRANADA, PK 69,400 AL 78,300. PROVINCIA DE BADAJOZ.</p> | <p>CLAVE:<br/>23-BA-4110</p> | <p>Nº PLANO:<br/>4.1</p> | <p>DESIGNACIÓN:<br/><b>TRAZADO</b><br/><b>Planta General</b></p> | <p>FECHA:<br/>DICIEMBRE-2017</p> |
|   |  |  | <p>HOJA 13 DE 16</p>  |   |  |   |  |                              |                          |  |                                  |

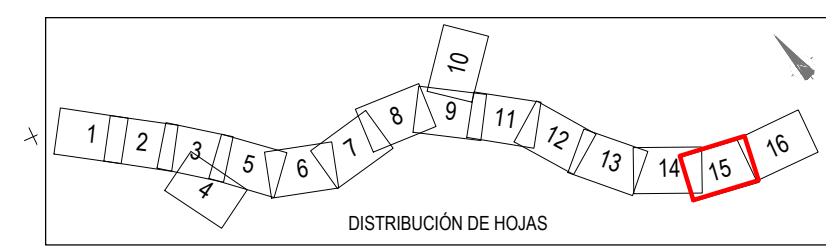
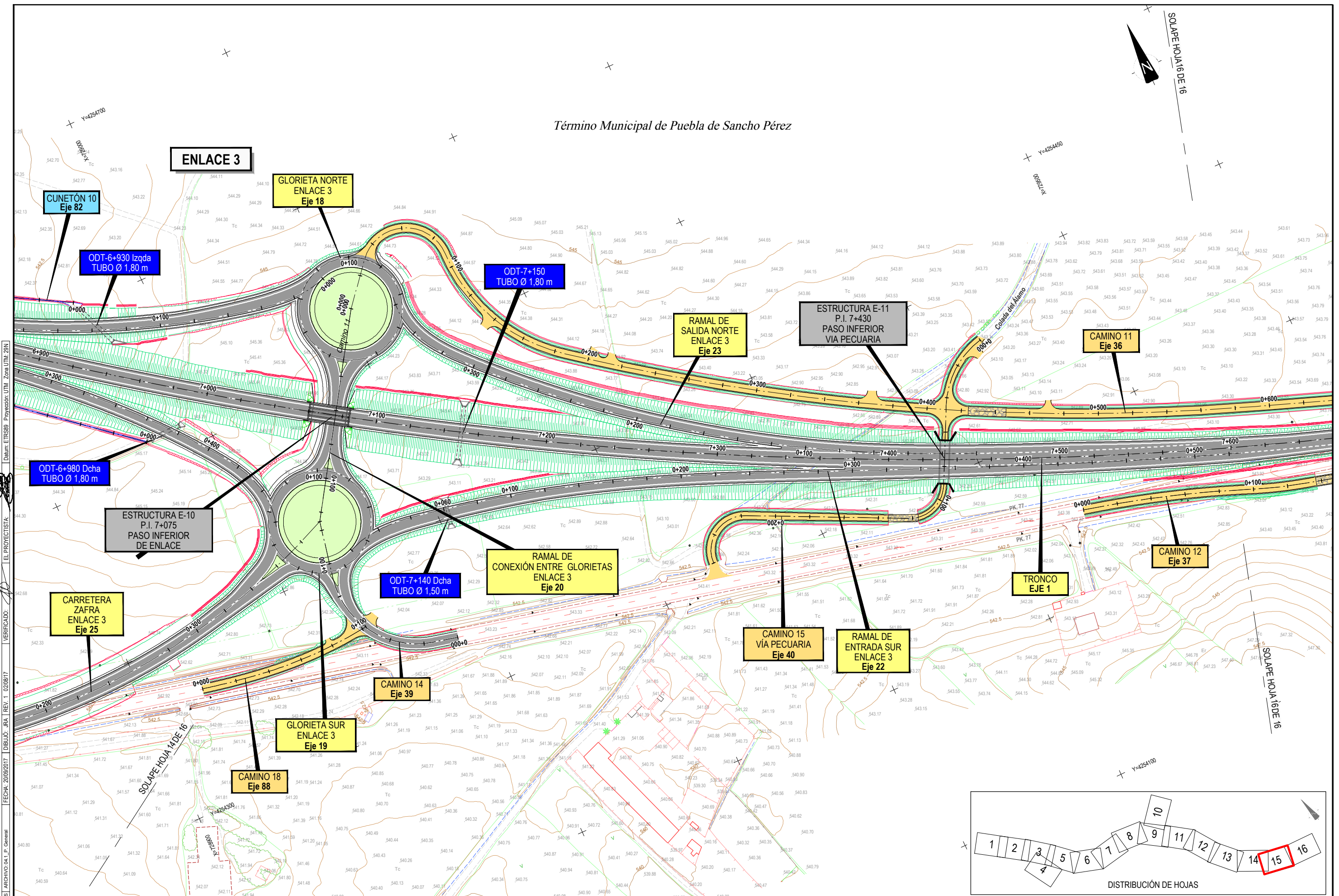
Término Municipal de Puebla de Sancho Pérez



CÓDIGO: 5.001-4013-005 | ARCHIVO: 04\_L\_P\_General | FECHA: 20/09/2017 | DIBUJO: BA | REV. 1: 02/08/17 | VERIFICADO: | EL PROYECTISTA:

|   |   |  |  |  |   |   |  |                              |                          |  |                                  |
|---|---|--|--|--|---|---|--|------------------------------|--------------------------|--|----------------------------------|
| <p>GOBIERNO DE ESPAÑA<br/>MINISTERIO DE FOMENTO</p> | <p>SECRETARÍA DE ESTADO DE INFRAESTRUCTURAS, TRANSPORTES Y VIVIENDA<br/>SECRETARÍA GENERAL DE INFRAESTRUCTURAS<br/>DIRECCIÓN GENERAL DE CARRETERAS<br/>DEMARCAÇÃO DE CARRETERAS DEL ESTADO EN EXTREMADURA</p> | <p>CONSULTORES:<br/><b>gallardo-contratador</b><br/><b>EPF</b><br/><b>PAYMOCOTAS EXTREMADURA</b></p> | <p>EL INGENIERO AUTOR DEL PROYECTO:<br/><i>A. Jaureguizar</i><br/>A. JAUREGUIZAR FRANCÉS</p> | <p>EL INGENIERO DIRECTOR DEL PROYECTO:<br/><i>A. Muriel</i><br/>A. MURIEL BARRIUSO</p> | <p>EXAMINADO EL INGENIERO JEFE DE LA DEMARCAÇÃO:<br/><i>J.M. Blanco</i><br/>J.M. BLANCO SEGARRA</p> | <p>ESCALAS:<br/>1:1.000<br/>0 10 20 40m<br/>EN ORIGINAL UNE A1:</p> | <p>TÍTULO DEL PROYECTO:<br/>PROYECTO DE CONSTRUCCIÓN VARIANTE DE ZAFRA. CARRETERA N-432 DE BADAJOZ A GRANADA, PK 69.400 AL 78.300. PROVINCIA DE BADAJOZ.</p> | <p>CLAVE:<br/>23-BA-4110</p> | <p>Nº PLANO:<br/>4.1</p> | <p>DESIGNACIÓN:<br/>TRAZADO<br/>Planta General</p> | <p>FECHA:<br/>DICIEMBRE-2017</p> |
|   |   |  | <p>HOJA 14 DE 16</p>   |  |   |   |  |                              |                          |  |                                  |

Término Municipal de Puebla de Sancho Pérez

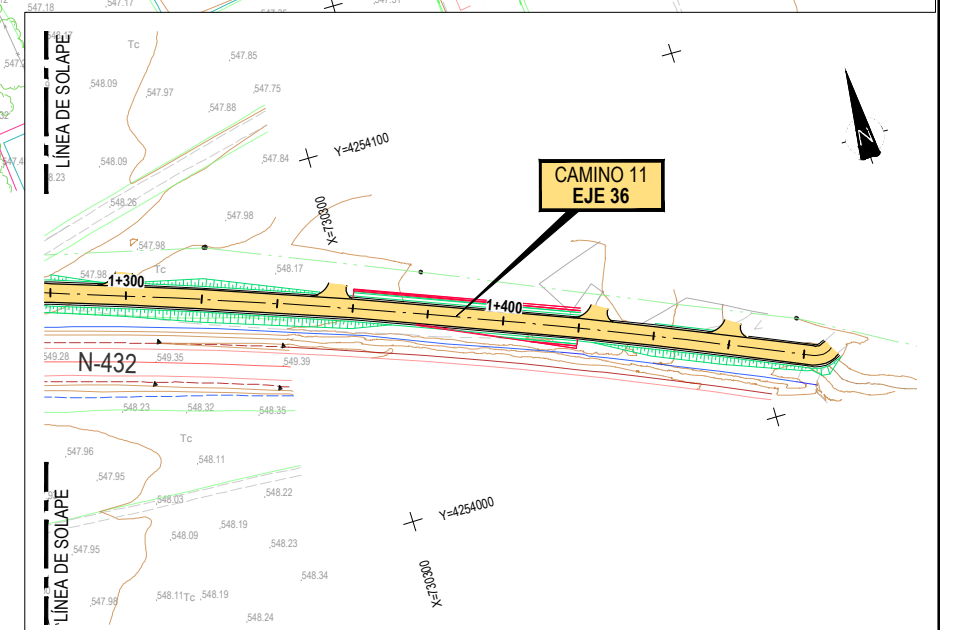
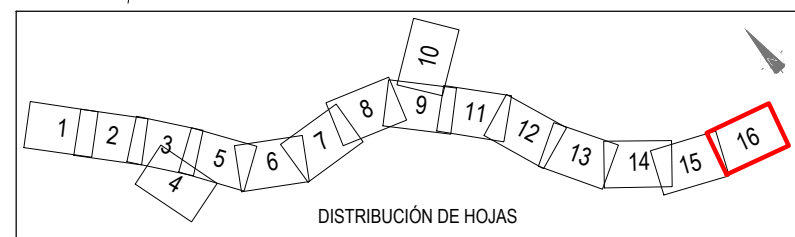
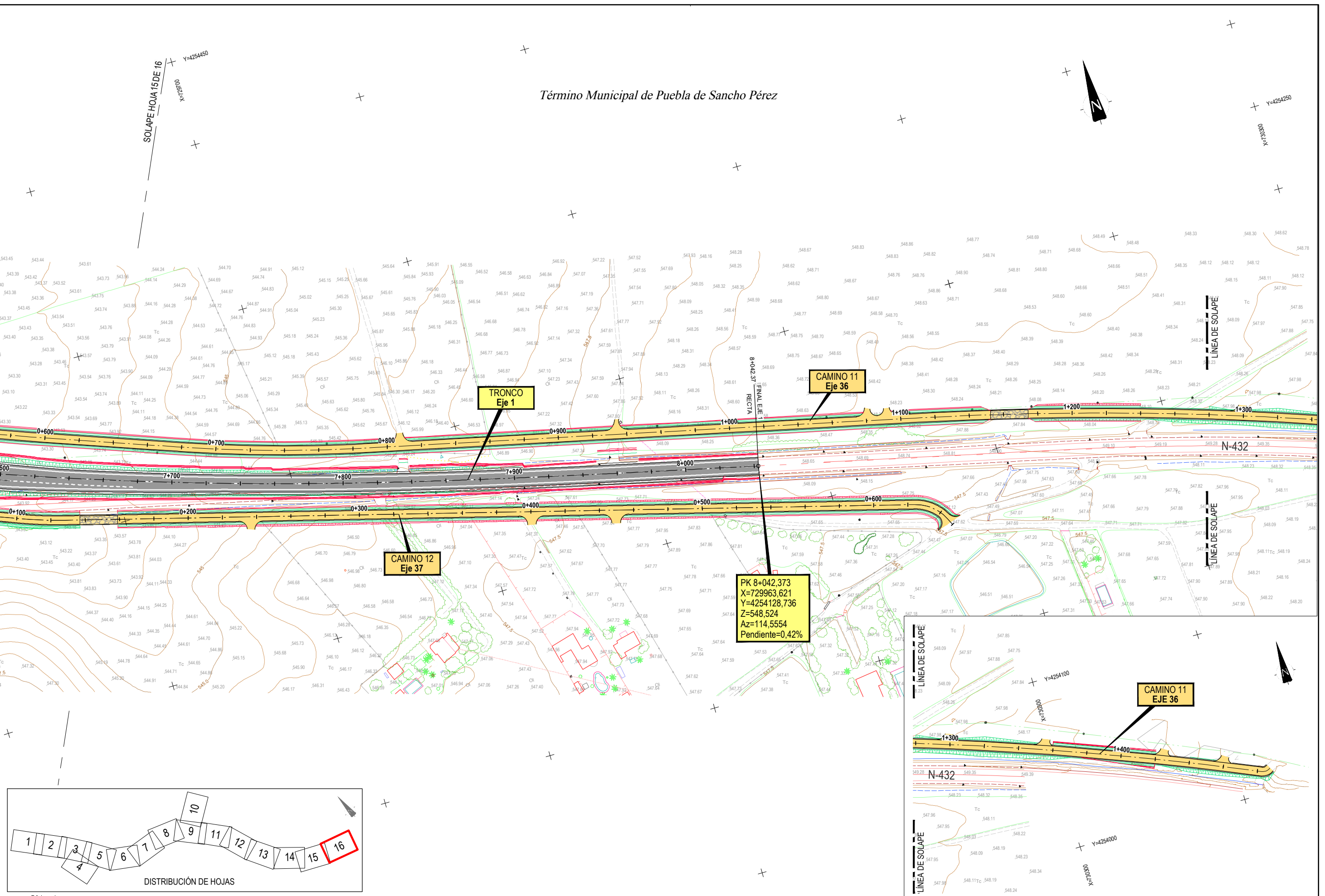


CÓDIGO: 5.001.40013.005 | ARCHIVO: 04\_L\_P\_General | FECHA: 20/09/2017 | DIBUJO: BA | REV. 1 | 02/08/17 | VERIFICADO: EL PROYECTISTA | Dibujo: ETR580 | Proyección: UTM | Zona: UTM 29N

|   |  |   |  |   |  |                                  |  |                              |                          |  |                                  |
|---|--|---|--|---|--|----------------------------------|--|------------------------------|--------------------------|--|----------------------------------|
| <p>GOBIERNO DE ESPAÑA<br/>MINISTERIO DE FOMENTO</p> | <p>SECRETARÍA DE ESTADO DE INFRAESTRUCTURAS, TRANSPORTES Y VIVIENDA<br/>SECRETARÍA GENERAL DE INFRAESTRUCTURAS<br/>DIRECCIÓN GENERAL DE CARRETERAS<br/>DEMARCACIÓN DE CARRETERAS DEL ESTADO EN EXTREMADURA</p> | <p>CONSULTORES:<br/> PAYMOCOTAS EXTREMADURA</p> | <p>EL INGENIERO AUTOR DEL PROYECTO:<br/></p> | <p>EL INGENIERO DIRECTOR DEL PROYECTO:<br/></p> | <p>EXAMINADO EL INGENIERO JEFE DE LA DEMARCACIÓN:<br/></p> | <p>ESCALAS:<br/>1:1.000<br/></p> | <p>TÍTULO DEL PROYECTO:<br/>PROYECTO DE CONSTRUCCIÓN VARIANTE DE ZAFRA. CARRETERA N-432 DE BADAJOZ A GRANADA, PK 69,400 AL 78,300. PROVINCIA DE BADAJOZ.</p> | <p>CLAVE:<br/>23-BA-4110</p> | <p>Nº PLANO:<br/>4.1</p> | <p>DESIGNACIÓN:<br/>TRAZADO<br/>Planta General</p> | <p>FECHA:<br/>DICIEMBRE-2017</p> |
|   |  |   | <p>A. JAUREGUIZAR FRANCÉS</p>                | <p>A. MURIEL BARRIUSO</p>                       | <p>J.M. BLANCO SEGARRA</p>                                 | <p>EN ORIGINAL UNE A1:</p>       | <p>HOJA 15 DE 16</p>   |                              |                          |  |                                  |

Término Municipal de Puebla de Sancho Pérez

CÓDIGO: 5.001-40013-005 | ARCHIVO: 04\_L\_P\_General | FECHA: 20/09/2017 | DIBUJO: BA | REV. 1 | 02/08/17 | VERIFICADO: EL PROYECTISTA | Dibujo: ETRSSB | Proyección: UTM | Zona: UTM 29N



|   |   |   |   |   |   |  |  |                              |                          |  |                                  |
|---|---|---|---|---|---|--|--|------------------------------|--------------------------|--|----------------------------------|
| <p>GOBIERNO DE ESPAÑA<br/>MINISTERIO DE FOMENTO</p> | <p>SECRETARÍA DE ESTADO DE INFRAESTRUCTURAS, TRANSPORTES Y VIVIENDA<br/>SECRETARÍA GENERAL DE INFRAESTRUCTURAS<br/>DIRECCIÓN GENERAL DE CARRETERAS<br/>DEMARCAÇÃO DE CARRETERAS DEL ESTADO EN EXTREMADURA</p> | <p>CONSULTORES:<br/> Galfar Ingeniería y Construcción</p> | <p>EL INGENIERO AUTOR DEL PROYECTO:<br/> A. JAUREGUIZAR FRANCÉS</p> | <p>EL INGENIERO DIRECTOR DEL PROYECTO:<br/> A. MURIEL BARRIUOSO</p> | <p>EXAMINADO EL INGENIERO JEFE DE LA DEMARCAÇÃO:<br/> J.M. BLANCO SEGARRA</p> | <p>ESCALAS:<br/>1:1.000<br/> 0 10 20 40m<br/>EN ORIGINAL UNE A1:</p> | <p>TÍTULO DEL PROYECTO:<br/>PROYECTO DE CONSTRUCCIÓN VARIANTE DE ZAFRA. CARRETERA N-432 DE BADAJOZ A GRANADA, PK 69,400 AL 78,300. PROVINCIA DE BADAJOZ.</p> | <p>CLAVE:<br/>23-BA-4110</p> | <p>Nº PLANO:<br/>4.1</p> | <p>DESIGNACIÓN:<br/>TRAZADO<br/>Planta General</p> | <p>FECHA:<br/>DICIEMBRE-2017</p> |
|   |   |   |   |   |   |  |  |                              |                          |  | <p>HOJA 16 DE 16</p>             |