

- - - - - LIMITE EXPROPIACIÓN EXISTENTE N-432  
 ——— LIMITE DE EXPROPIACIÓN NUEVA (POLIGONAL)  
 ——— LIMITE DE PARCELA  
 EXPROPIACIÓN DEFINITIVA  
 N° ORDEN / N° POLIGONO / N° PARCELA  
 44 / 7 / 47



**DIPUTACIÓN DE BADAJOZ**

ESCALAS: 1:500  
 UNE A1 ORIGINALS  
 0 5 10 15 m  
 GRAFICAS

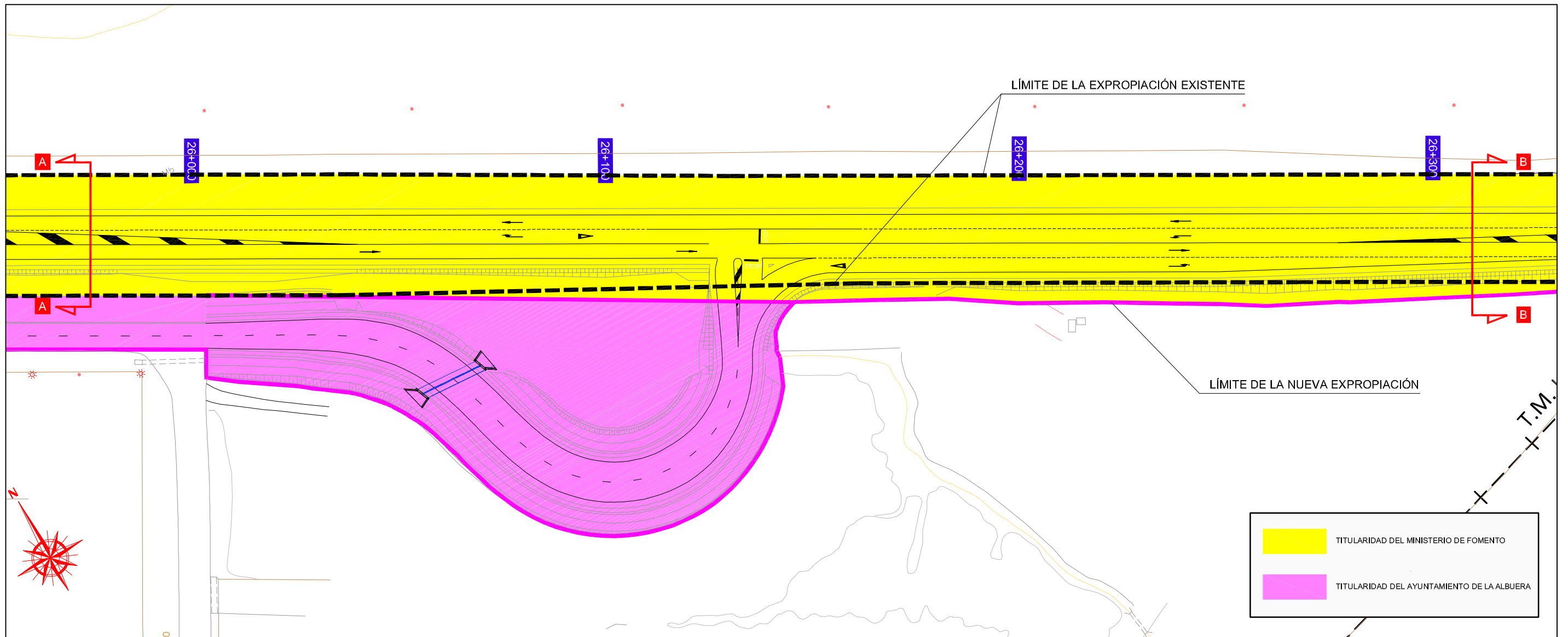
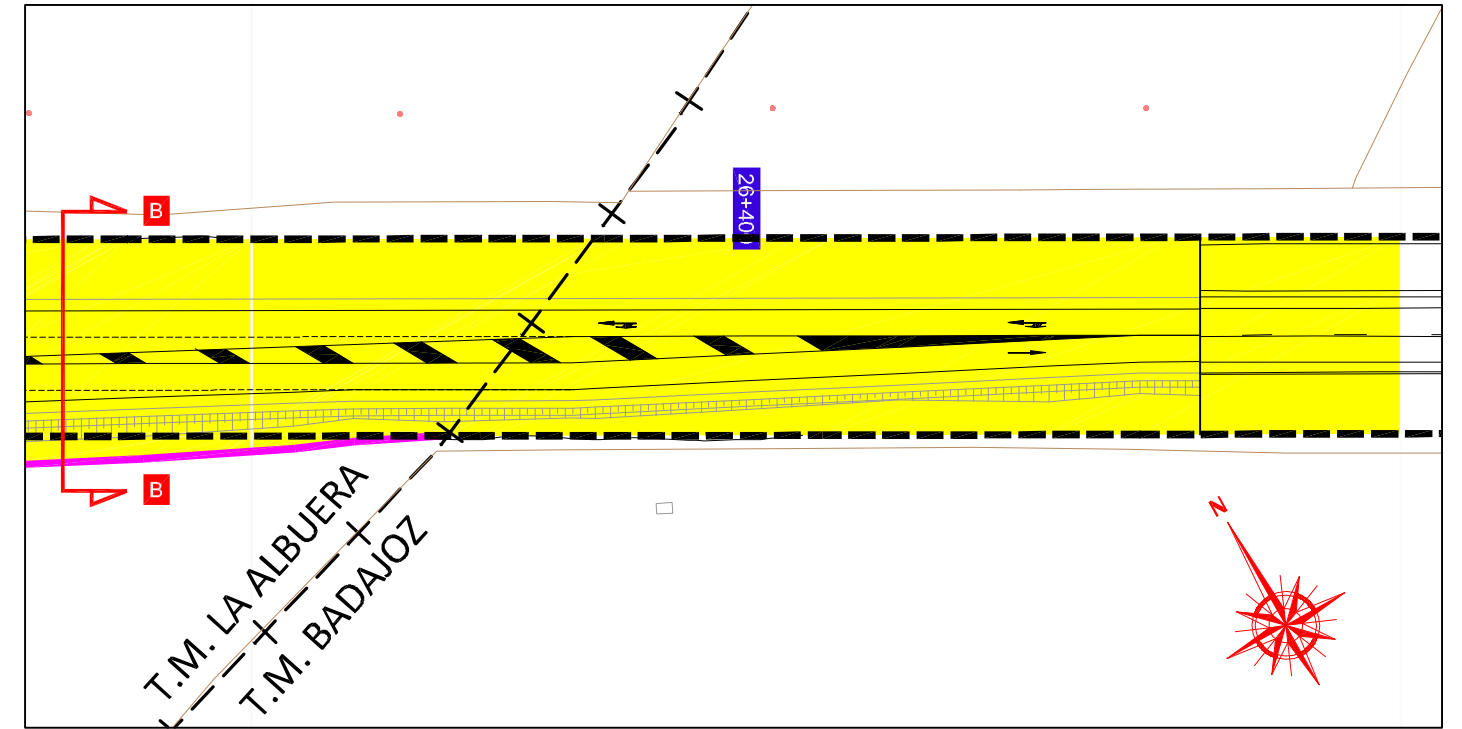
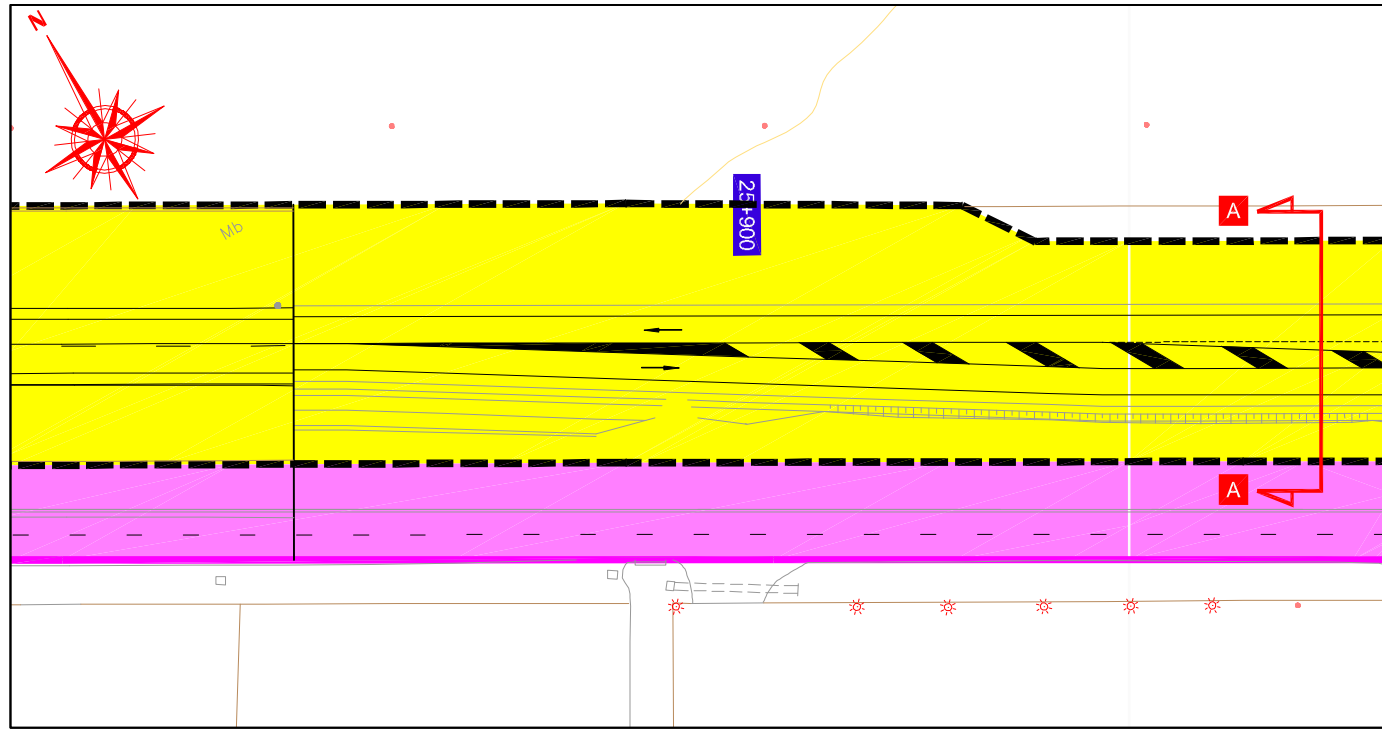
TÍTULO DEL PROYECTO:  
 PROYECTO DE EJECUCIÓN "INTERSECCIÓN EN LA ALBUERA CON LA N-432P.K. 126+132 M.D." LA ALBUERA (BADAJOZ)

EXPEDIENTE: 502/2016/CONSERV.CTRAS

N° DE PLANO: ANEJO 14  
 HOJA 1 DE 2

DESIGNACIÓN DEL PLANO:  
 PLANTA DE EXPROPIACIONES

FECHA: NOVIEMBRE 2016  
 N° EDICIÓN:



	TITULARIDAD DEL MINISTERIO DE FOMENTO
	TITULARIDAD DEL AYUNTAMIENTO DE LA ALBUERA