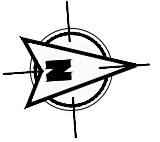
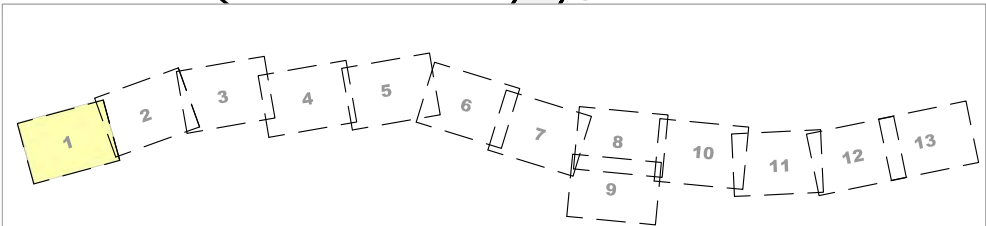
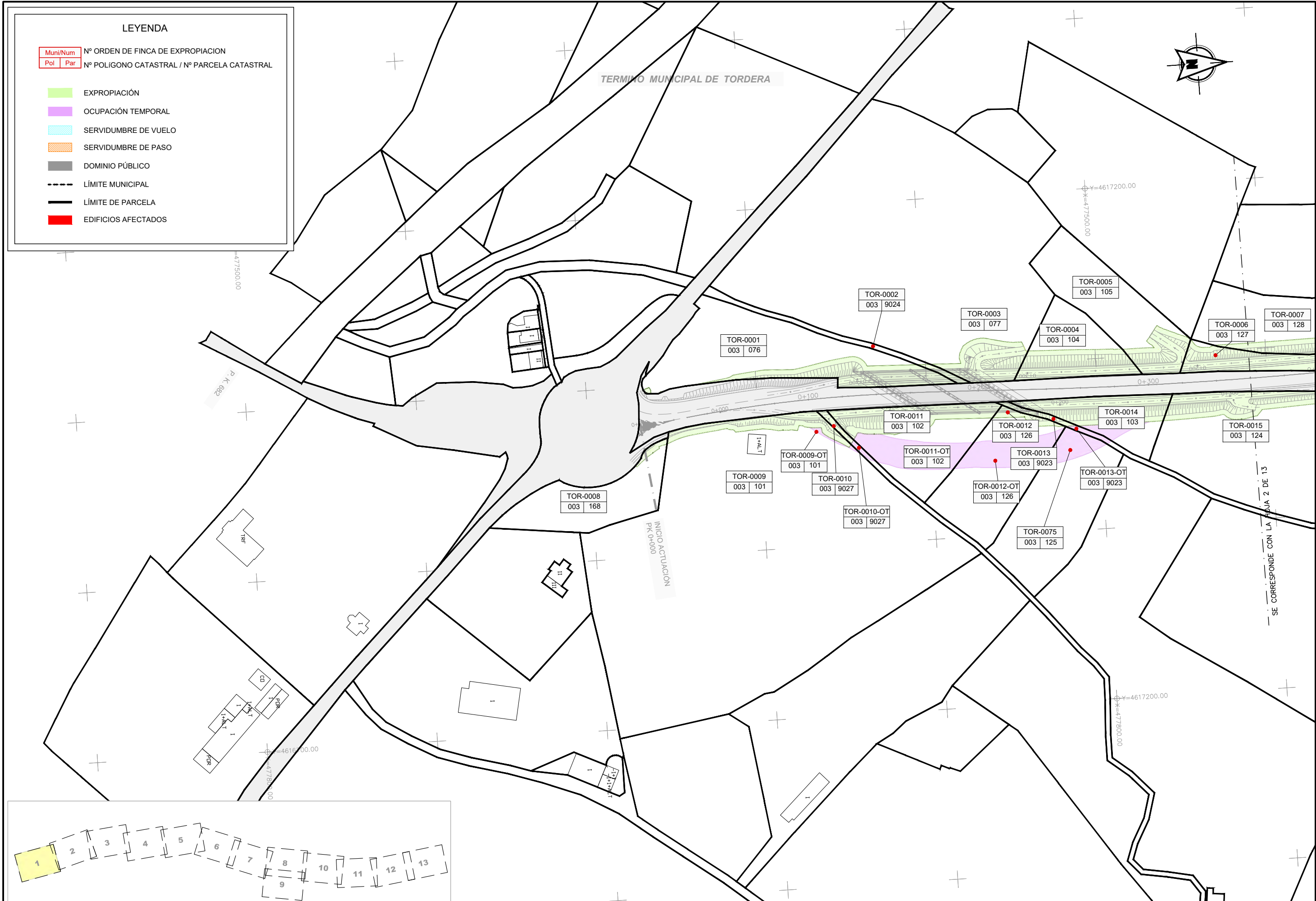


LEYENDA

- Muni/Num N° ORDEN DE FINCA DE EXPROPIACION
- Pol Par N° POLIGONO CATASTRAL / N° PARCELA CATASTRAL
- EXPROPIACIÓN
- OCUPACIÓN TEMPORAL
- SERVIDUMBRE DE VUELO
- SERVIDUMBRE DE PASO
- DOMINIO PÚBLICO
- LÍMITE MUNICIPAL
- LÍMITE DE PARCELA
- EDIFICIOS AFECTADOS



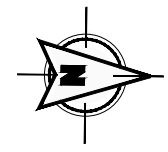
TERMINO MUNICIPAL DE TORDERA



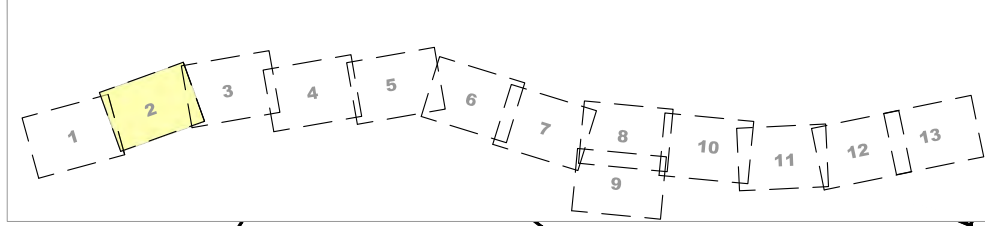
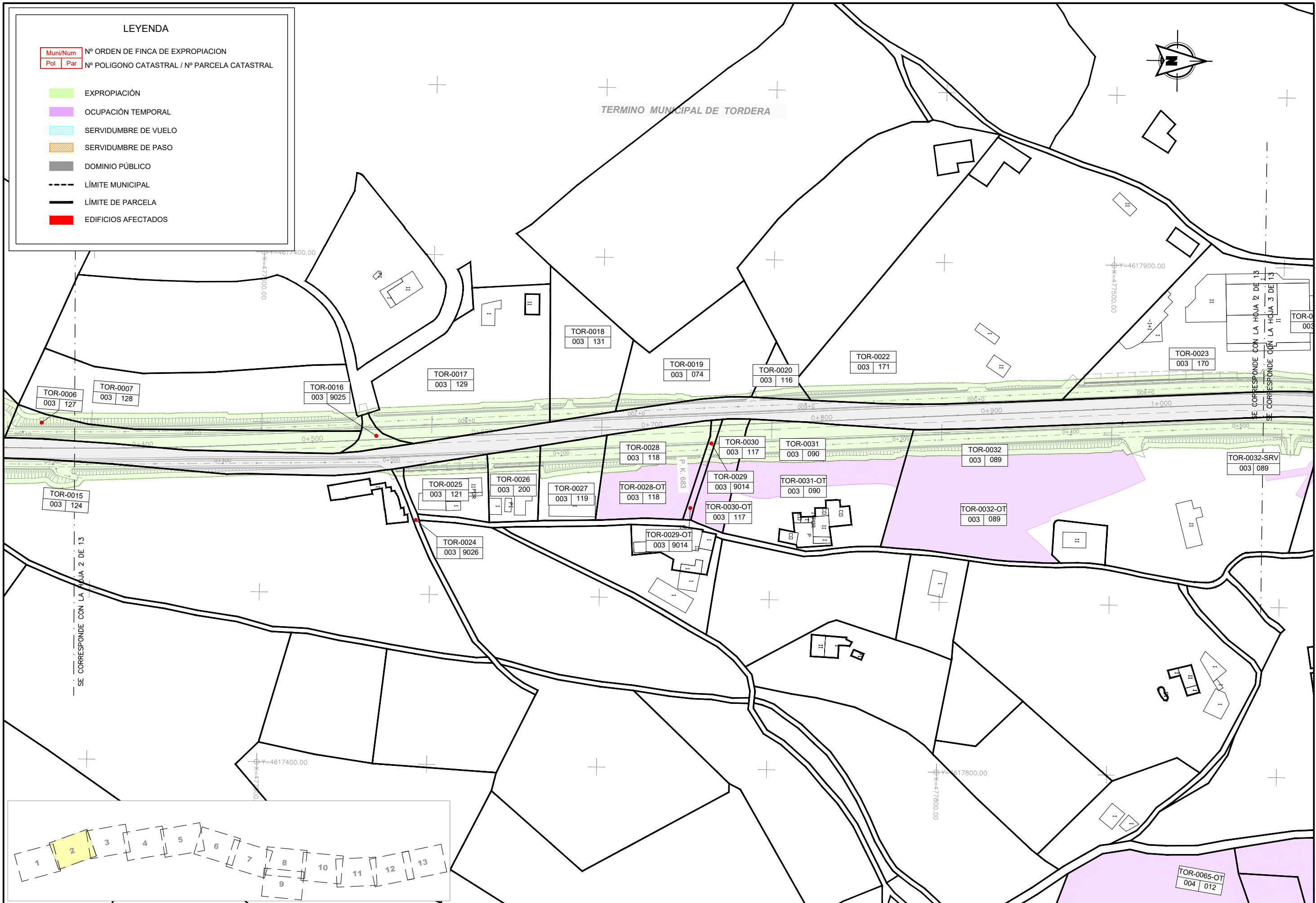
LEYENDA

Muni/Num N° ORDEN DE FINCA DE EXPROPIACION
 Pol Par N° POLIGONO CATASTRAL / N° PARCELA CATASTRAL

- EXPROPIACIÓN
- OCUPACIÓN TEMPORAL
- SERVIDUMBRE DE VUELO
- SERVIDUMBRE DE PASO
- DOMINIO PÚBLICO
- LÍMITE MUNICIPAL
- LÍMITE DE PARCELA
- EDIFICIOS AFECTADOS

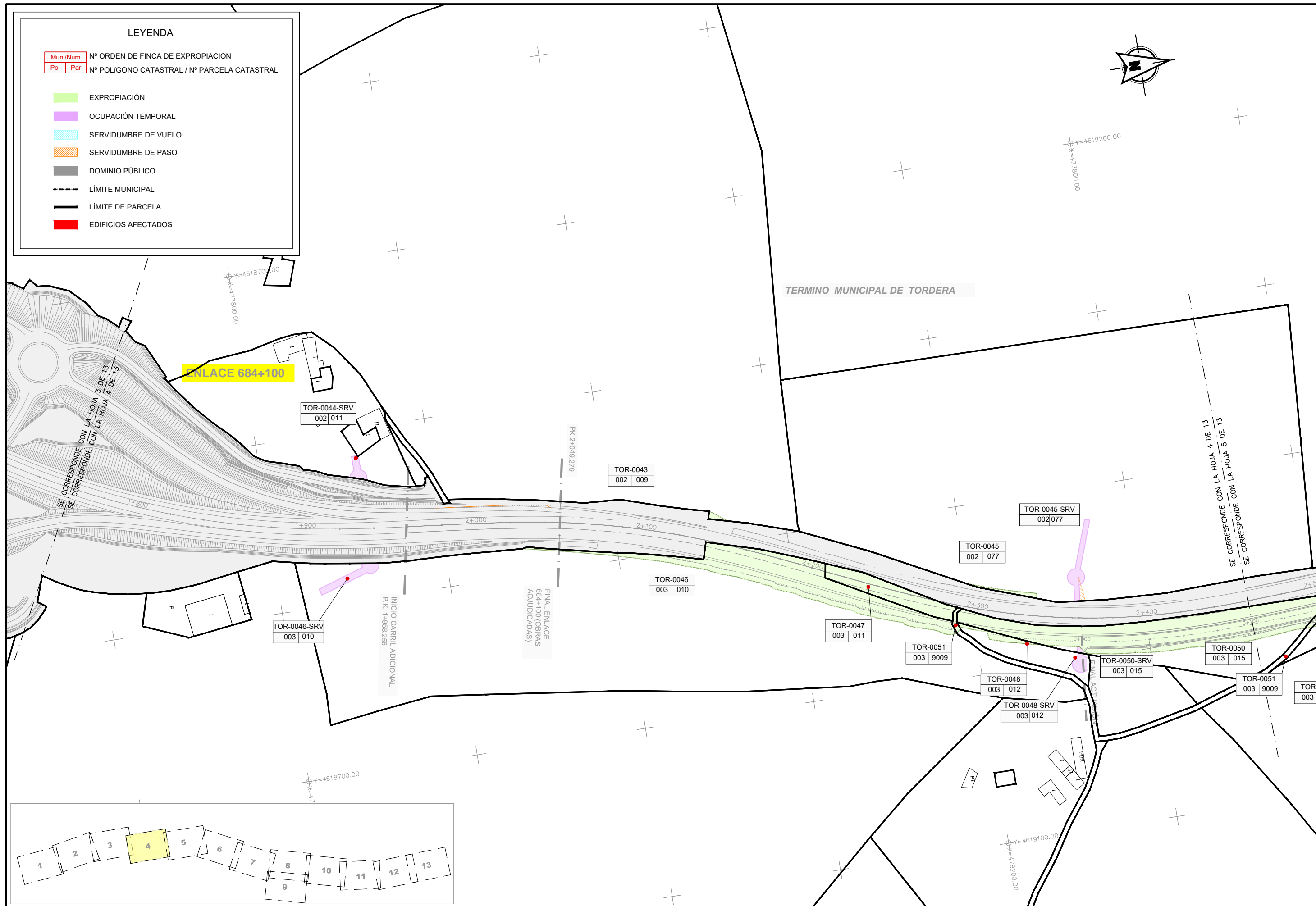


TERMINO MUNICIPAL DE TORDERA



LEYENDA

- Muni/Num N° ORDEN DE FINCA DE EXPROPIACION
- Pol. Par N° POLIGONO CATASTRAL / N° PARCELA CATASTRAL
- EXPROPIACIÓN
- OCUPACIÓN TEMPORAL
- SERVIDUMBRE DE VUELO
- SERVIDUMBRE DE PASO
- DOMINIO PÚBLICO
- LÍMITE MUNICIPAL
- LÍMITE DE PARCELA
- EDIFICIOS AFECTADOS



TERMINO MUNICIPAL DE TORDERA

ENLACE 684+100

TOR-0044-SRV
002 | 011

TOR-0043
002 | 009

TOR-0045-SRV
002 | 077

TOR-0045
002 | 077

TOR-0046
003 | 010

TOR-0047
003 | 011

TOR-0046-SRV
003 | 010

TOR-0051
003 | 9009

TOR-0050-SRV
003 | 015

TOR-0050
003 | 015

TOR-0051
003 | 9009

TOR-0048
003 | 012

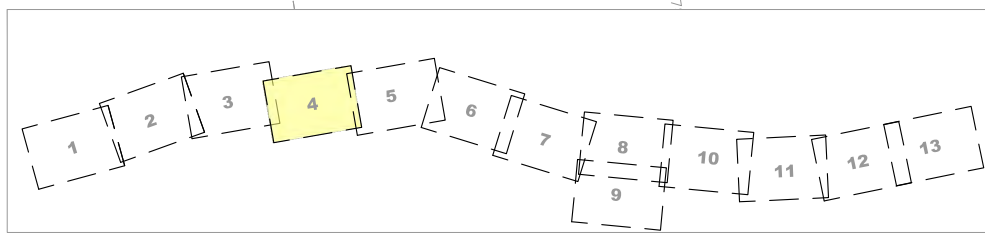
TOR-0048-SRV
003 | 012

TOR-0051
003 | 003

INICIO CARRIL ADICIONAL
P.K. 1+958,256


FINAL ENLACE
684+100 (OBRAS
ADJUDICADAS)

FINAL ACTUAL
P.K. 2+000



LEYENDA

- Muni/Num N° ORDEN DE FINCA DE EXPROPIACION
- Pol | Par N° POLIGONO CATASTRAL / N° PARCELA CATASTRAL
- EXPROPIACIÓN
- OCUPACIÓN TEMPORAL
- SERVIDUMBRE DE VUELO
- SERVIDUMBRE DE PASO
- DOMINIO PÚBLICO
- LÍMITE MUNICIPAL
- LÍMITE DE PARCELA
- EDIFICIOS AFECTADOS



TERMINO MUNICIPAL DE TORDERA

ENLACE 685+700

ENLACE 685+700

TOR-0053-SRV
002 | 074

FINAL ACTUACIÓN

TOR-0058
003 | 144

TOR-0059
003 | 018

TOR-0058-SRV
003 | 144

TOR-0058
003 | 144

TOR-0060
003 | 019

TOR-0056
003 | 042

TOR-0051
003 | 9009

TOR-0054
003 | 016

TOR-0057
003 | 041

TOR-0051
003 | 9009

TOR-0050
003 | 015

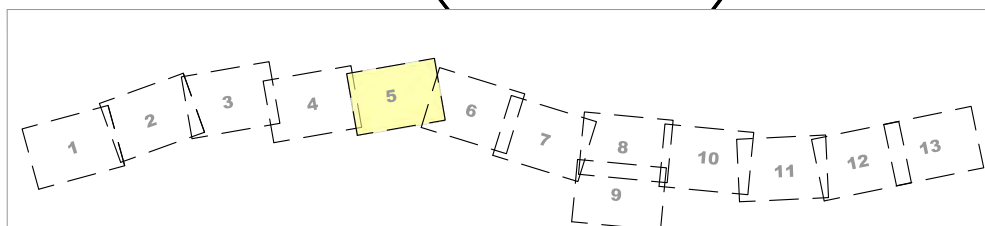
TOR-0052-SRV
002 | 008

TOR-0052
002 | 008

INICIO ENLACE
685+780(OBRAS
ADJUDICADAS)

SE CORRESPONDE CON LA HOJA 4 DE 13
SE CORRESPONDE CON LA HOJA 5 DE 13

SE CORRESPONDE CON LA HOJA 5 DE 13
SE CORRESPONDE CON LA HOJA 6 DE 13



SECRETARÍA DE ESTADO DE INFRAESTRUCTURAS,
TRANSPORTE Y VIVIENDA
SECRETARÍA GENERAL DE INFRAESTRUCTURAS

DIRECCIÓN GENERAL DE CARRETERAS
DEMARCAIÓN DE CARRETERAS
DEL ESTADO EN CATALUÑA

CONSULTOR:
ineco

ESCALA:
0,00 20,00 40,00
ORIGINAL A3 1:1000

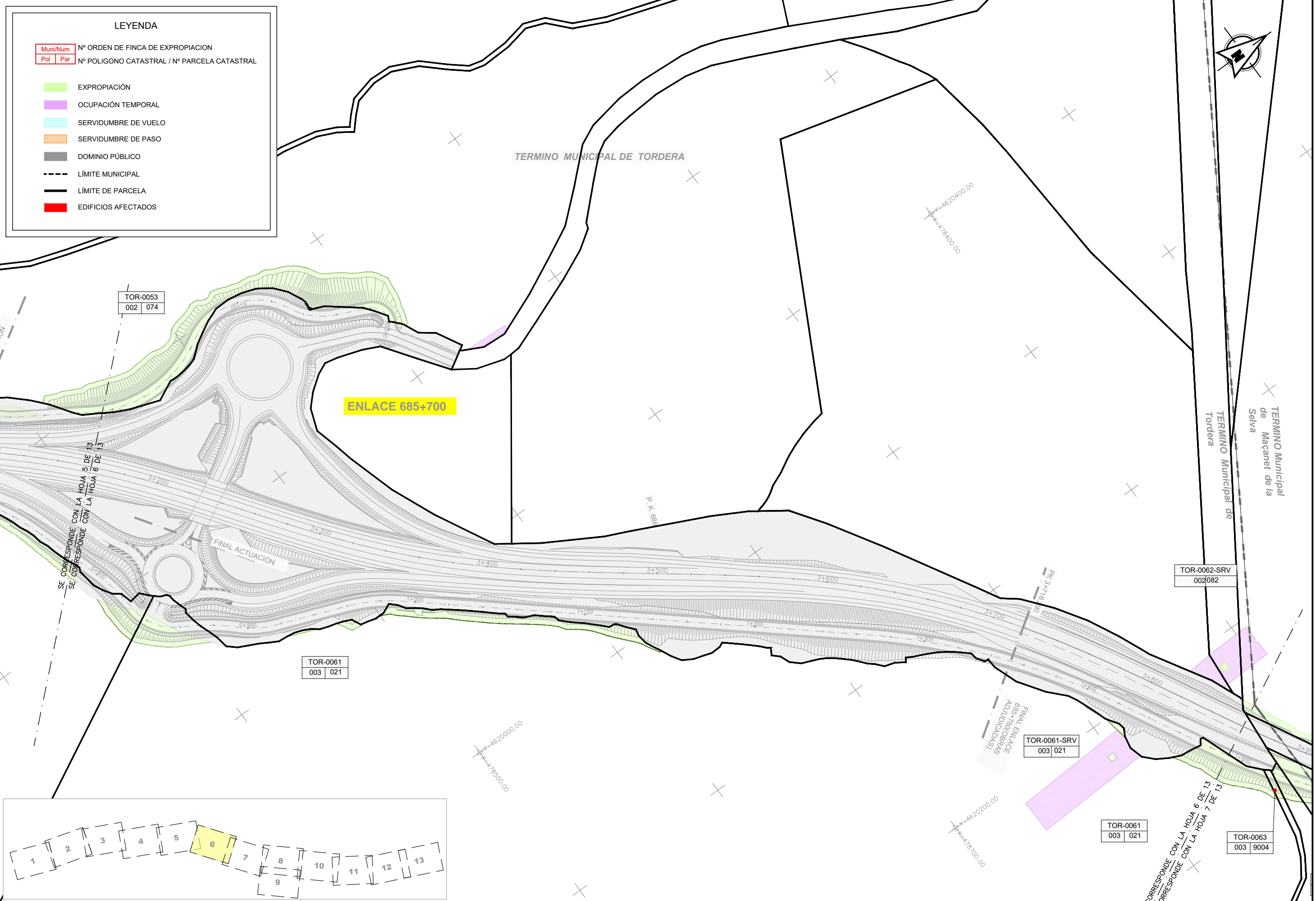
TÍTULO DEL PROYECTO:
**PROYECTO DE TRAZADO
ACONDICIONAMIENTO DE LA CARRETERA N-II.
TRAMO: TORDERA - MAÇANET DE LA SELVA**

CLAVE:
12-GI-3740

EL PERITO DE LA ADMINISTRACIÓN:
AX-23 - 1.1

DESIGNACIÓN DEL PLANO:
EXPROPIACIONES
ACTA PREVIA OCUPACION

FECHA:
05/07/19
HOJA 05 DE 13



LEYENDA

Muni/Num	Nº ORDEN DE FINCA DE EXPROPIACION
Pol Par	Nº POLIGONO CATASTRAL / Nº PARCELA CATASTRAL
[Green Box]	EXPROPIACIÓN
[Purple Box]	OCUPACIÓN TEMPORAL
[Light Blue Box]	SERVIDUMBRE DE VUELO
[Orange Box]	SERVIDUMBRE DE PASO
[Grey Box]	DOMINIO PÚBLICO
[Dashed Line]	LÍMITE MUNICIPAL
[Solid Line]	LÍMITE DE PARCELA
[Red Box]	EDIFICIOS AFECTADOS

TOR-0053
002 074

ENLACE 685+700

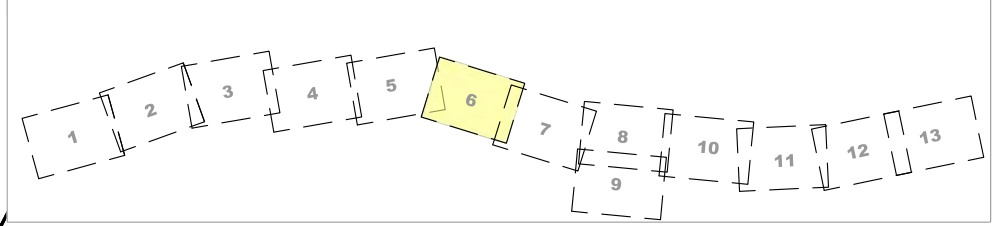
TOR-0061
003 021

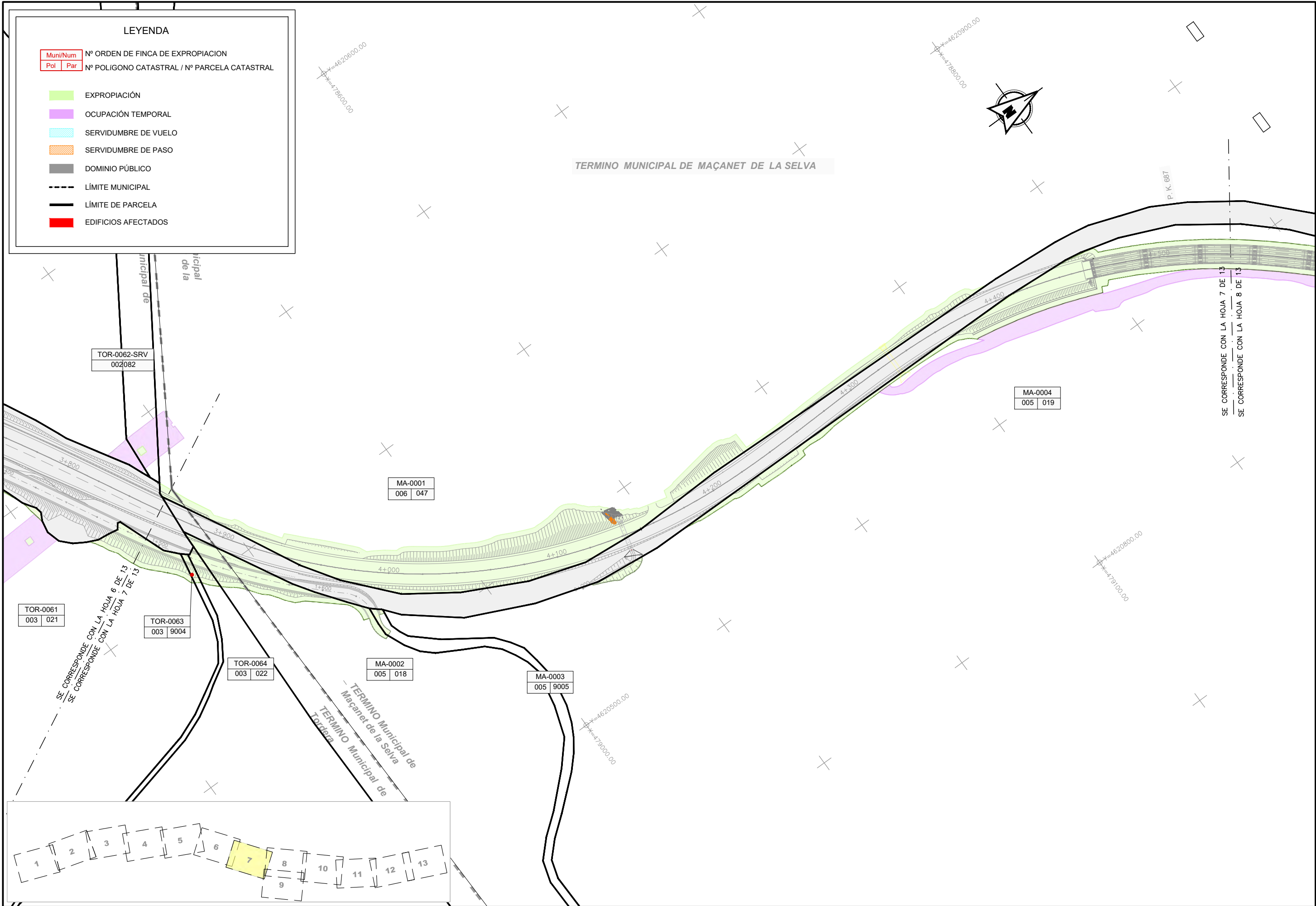
TOR-0061-SRV
003 021

TOR-0062-SRV
002082

TOR-0061
003 021

TOR-0063
003 9004





LEYENDA

Muni/Num	Nº ORDEN DE FINCA DE EXPROPIACION
Pol Par	Nº POLIGONO CATASTRAL / Nº PARCELA CATASTRAL
	EXPROPIACIÓN
	OCUPACIÓN TEMPORAL
	SERVIDUMBRE DE VUELO
	SERVIDUMBRE DE PASO
	DOMINIO PÚBLICO
	LÍMITE MUNICIPAL
	LÍMITE DE PARCELA
	EDIFICIOS AFECTADOS

TOR-0061
003 | 021

SE CORRESPONDE CON LA HOJA 6 DE 13
SE CORRESPONDE CON LA HOJA 7 DE 13

TOR-0063
003 | 9004

TOR-0064
003 | 022

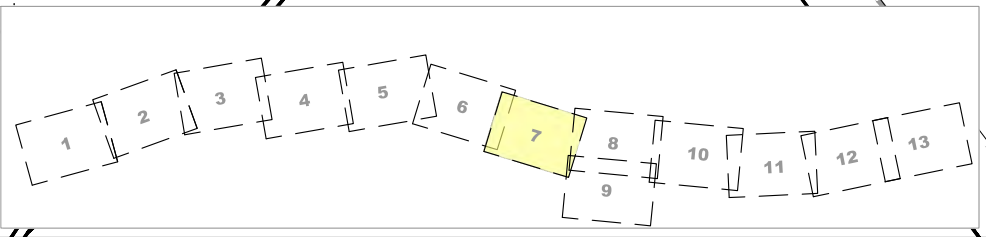
MA-0001
006 | 047

MA-0002
005 | 018

MA-0003
005 | 9005

MA-0004
005 | 019

SE CORRESPONDE CON LA HOJA 7 DE 13
SE CORRESPONDE CON LA HOJA 8 DE 13



LEYENDA

Muni/Num N° ORDEN DE FINCA DE EXPROPIACION
 Pol Par N° POLIGONO CATASTRAL / N° PARCELA CATASTRAL

- EXPROPIACIÓN
- OCUPACIÓN TEMPORAL
- SERVIDUMBRE DE VUELO
- SERVIDUMBRE DE PASO
- DOMINIO PÚBLICO
- LÍMITE MUNICIPAL
- LÍMITE DE PARCELA
- EDIFICIOS AFECTADOS



TERMINO MUNICIPAL DE MAÇANET DE LA SELVA

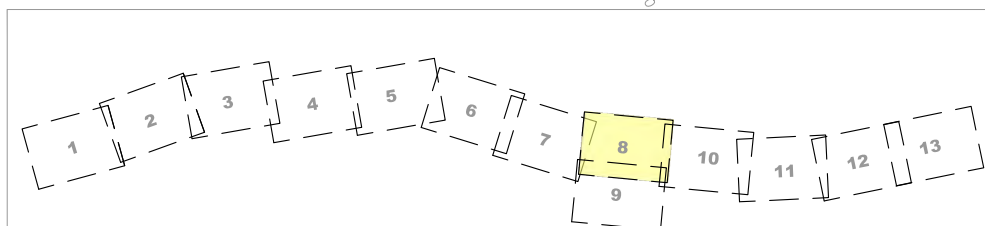
MA-0005
006 046

MA-0004
005 019

P. K. 687

SE CORRESPONDE CON LA HOJA 7 DE 13
 SE CORRESPONDE CON LA HOJA 8 DE 13

SE CORRESPONDE CON LA HOJA 8 DE 13
 SE CORRESPONDE CON LA HOJA 9 DE 13



SE CORRESPONDE CON LA HOJA 8 DE 13
 SE CORRESPONDE CON LA HOJA 8.1 DE 13



GOBIERNO DE ESPAÑA
 MINISTERIO DE FOMENTO

SECRETARÍA DE ESTADO DE INFRAESTRUCTURAS,
 TRANSPORTE Y VIVIENDA
 SECRETARÍA GENERAL DE INFRAESTRUCTURAS

DIRECCIÓN GENERAL DE CARRETERAS
 DEMARCAÇÃO DE CARRETERAS DEL ESTADO EN CATALUÑA

CONSULTOR:

ESCALA:
 0,00 20,00 40,00
 ORIGINAL A3 1:1000

TITULO DEL PROYECTO:
**PROYECTO DE TRAZADO
 ACONDICIONAMIENTO DE LA CARRETERA N-II.
 TRAMO: TORDERA - MAÇANET DE LA SELVA**

CLAVE:
 12-GI-3740

EL PERITO DE LA ADMINISTRACIÓN:
 AX-23 - 1.1

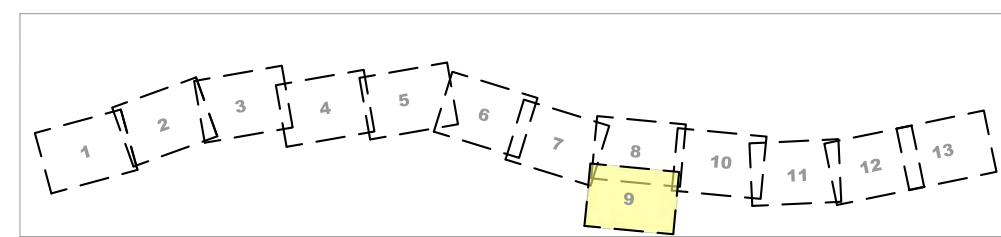
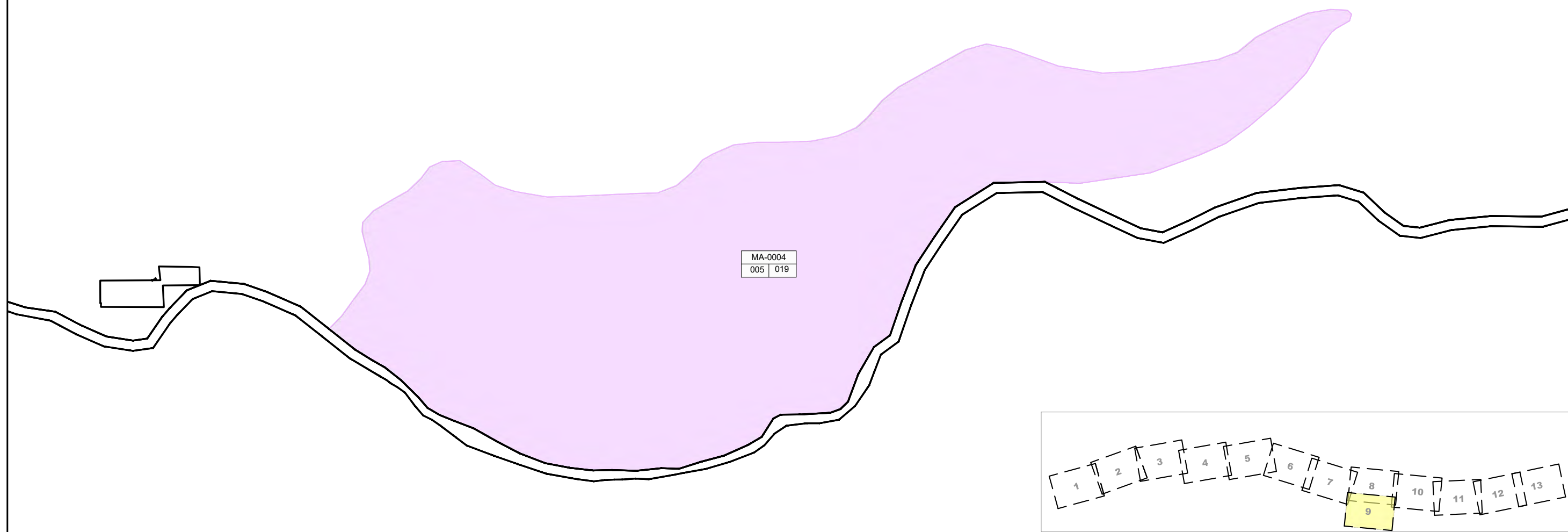
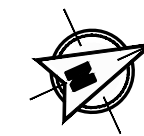
DESIGNACIÓN DEL PLANO:
 EXPROPIACIONES
 ACTA PREVIA OCUPACION

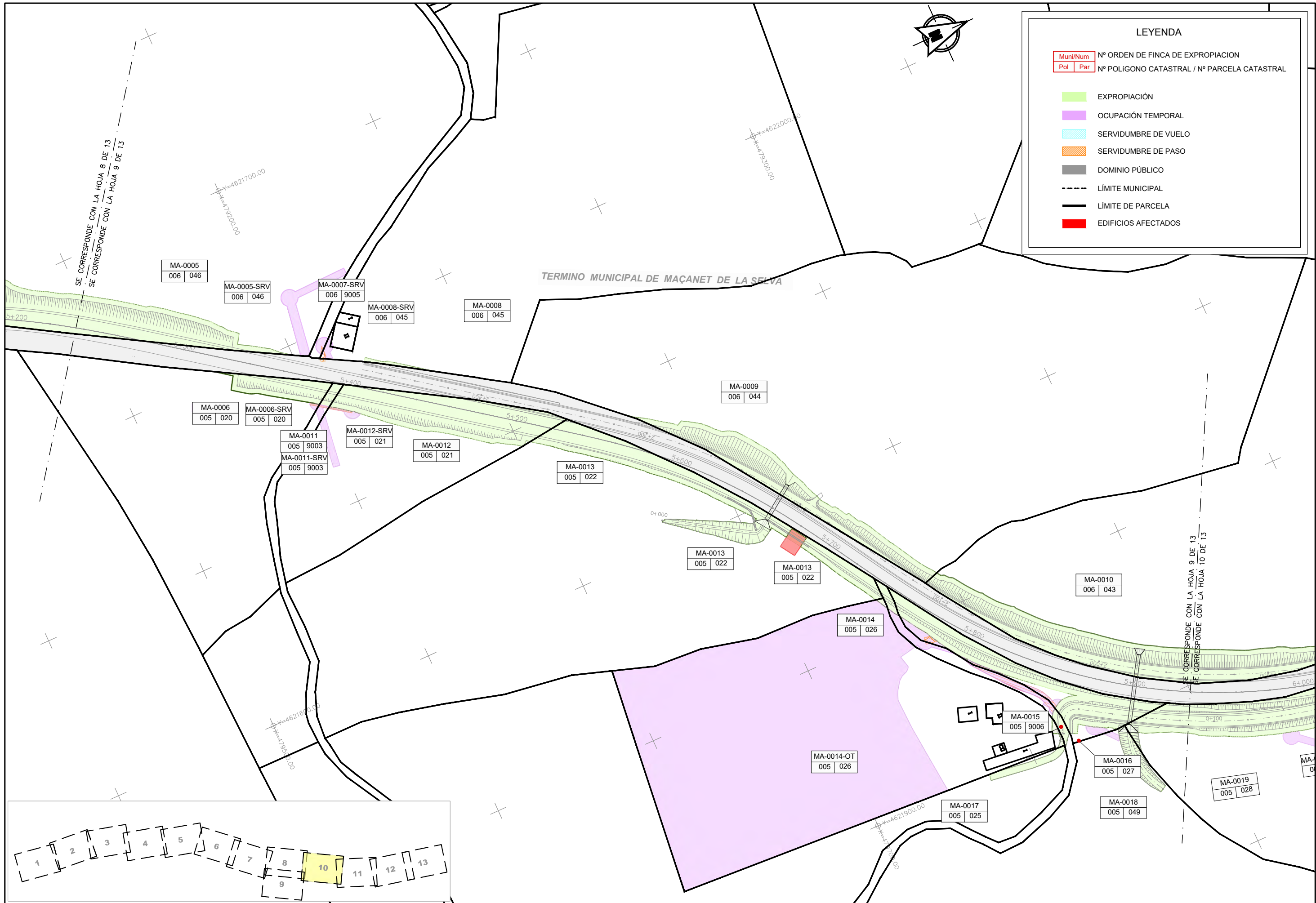
FECHA:
 05/07/19
 HOJA 08 DE 13

LEYENDA

- Muni/Num N° ORDEN DE FINCA DE EXPROPIACION
- Pol Par N° POLIGONO CATASTRAL / N° PARCELA CATASTRAL
- EXPROPIACIÓN
- OCUPACIÓN TEMPORAL
- SERVIDUMBRE DE VUELO
- SERVIDUMBRE DE PASO
- DOMINIO PÚBLICO
- LÍMITE MUNICIPAL
- LÍMITE DE PARCELA
- EDIFICIOS AFECTADOS

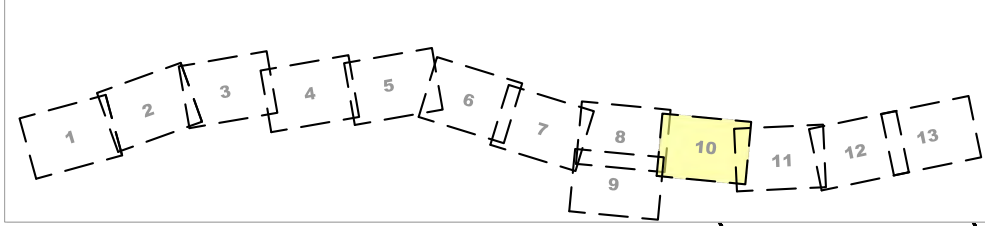
SE CORRESPONDE CON LA HOJA 8 DE 13
SE CORRESPONDE CON LA HOJA 8.1 DE 13

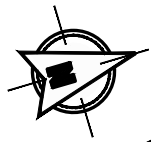




LEYENDA

Muni/Num	Nº ORDEN DE FINCA DE EXPROPIACION
Pol Par	Nº POLIGONO CATASTRAL / Nº PARCELA CATASTRAL
[Green Box]	EXPROPIACIÓN
[Purple Box]	OCUPACIÓN TEMPORAL
[Blue Box]	SERVIDUMBRE DE VUELO
[Orange Box]	SERVIDUMBRE DE PASO
[Grey Box]	DOMINIO PÚBLICO
[Dashed Line]	LÍMITE MUNICIPAL
[Solid Line]	LÍMITE DE PARCELA
[Red Box]	EDIFICIOS AFECTADOS

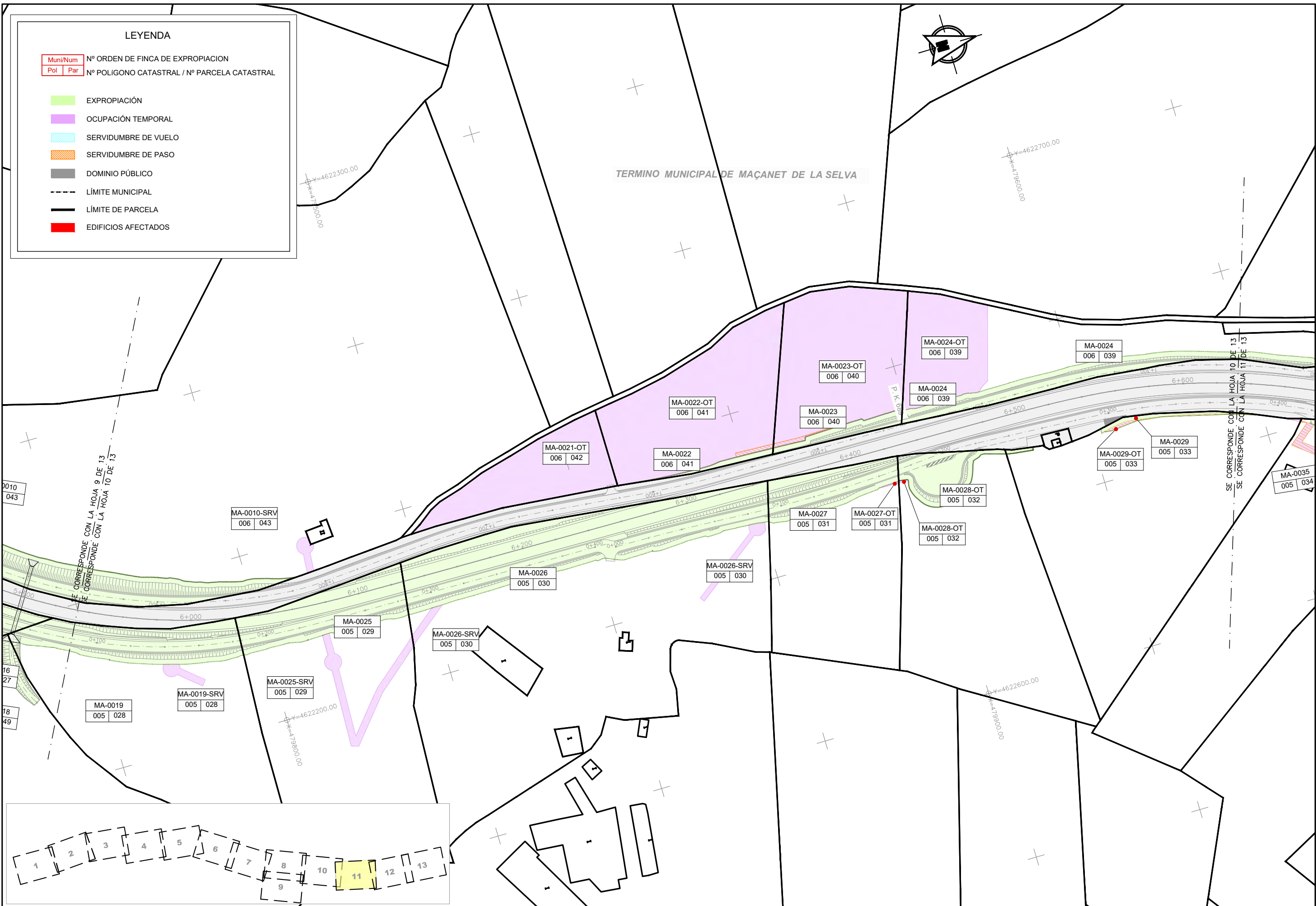




LEYENDA

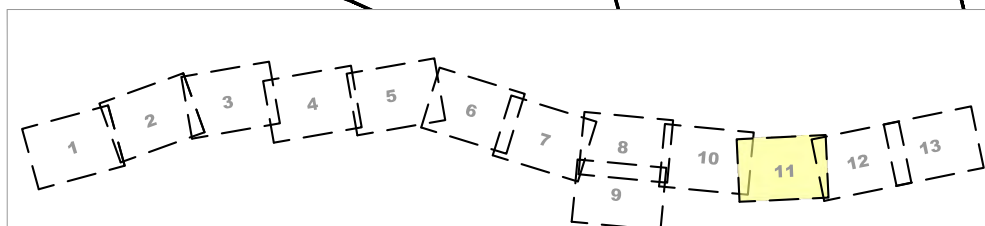
- Muni/Num N° ORDEN DE FINCA DE EXPROPIACION
- Pol Par N° POLIGONO CATASTRAL / N° PARCELA CATASTRAL
- EXPROPIACIÓN
- OCUPACIÓN TEMPORAL
- SERVIDUMBRE DE VUELO
- SERVIDUMBRE DE PASO
- DOMINIO PÚBLICO
- LÍMITE MUNICIPAL
- LÍMITE DE PARCELA
- EDIFICIOS AFECTADOS

TERMINO MUNICIPAL DE MAÇANET DE LA SELVA



SE CORRESPONDE CON LA HOJA 9 DE 13
SE CORRESPONDE CON LA HOJA 10 DE 13

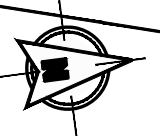
SE CORRESPONDE CON LA HOJA 10 DE 13
SE CORRESPONDE CON LA HOJA 11 DE 13



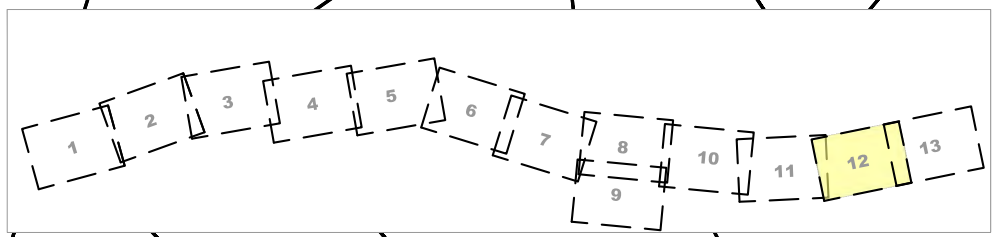
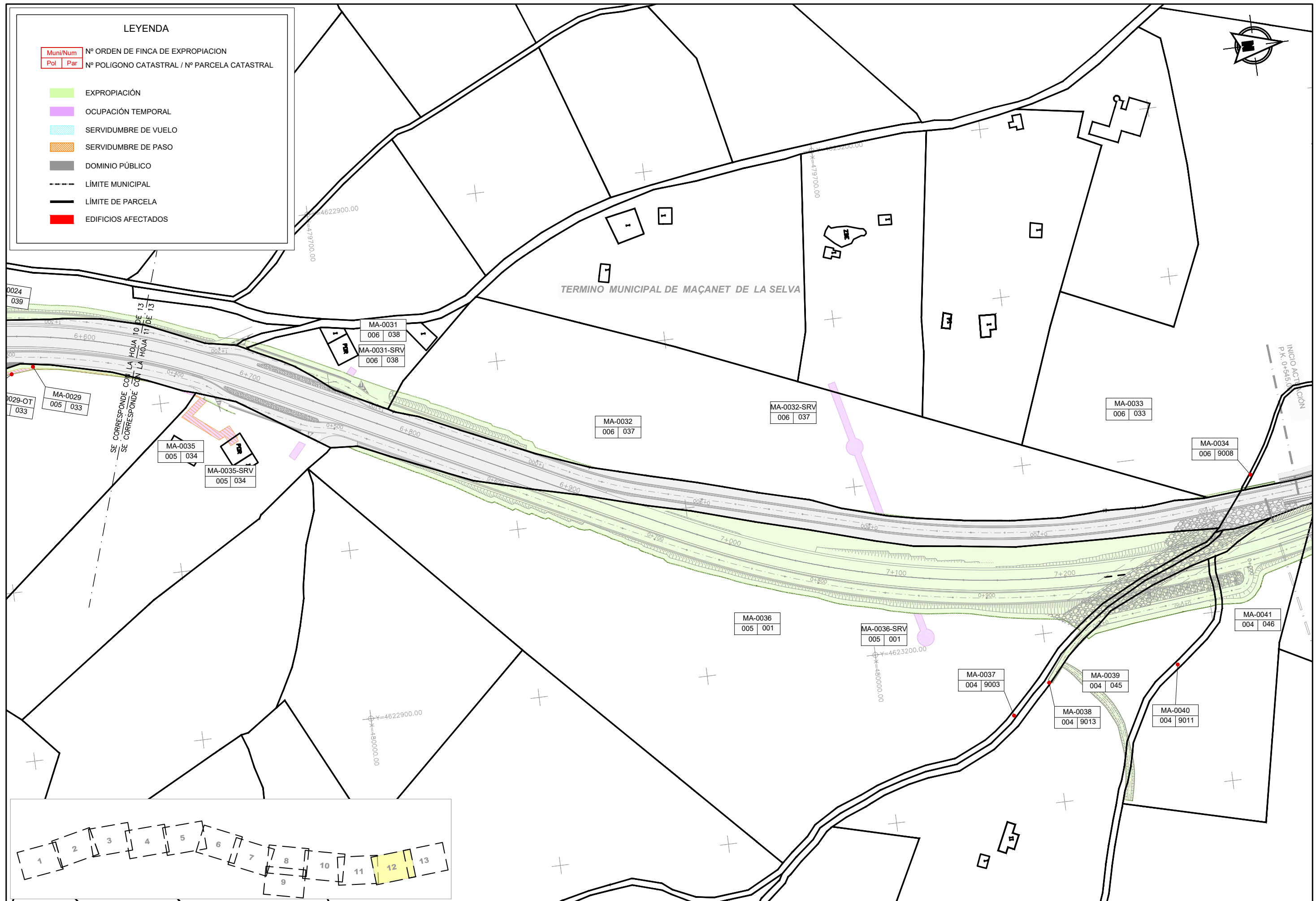
LEYENDA

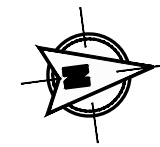
Muni/Num	Nº ORDEN DE FINCA DE EXPROPIACION
Pol Par	Nº POLIGONO CATASTRAL / Nº PARCELA CATASTRAL

- EXPROPIACIÓN
- OCUPACIÓN TEMPORAL
- SERVIDUMBRE DE VUELO
- SERVIDUMBRE DE PASO
- DOMINIO PÚBLICO
- LÍMITE MUNICIPAL
- LÍMITE DE PARCELA
- EDIFICIOS AFECTADOS



TERMINO MUNICIPAL DE MAÇANET DE LA SELVA





TERMINO MUNICIPAL DE MAÇANET DE LA SELVA

LEYENDA

Muni/Num	Nº ORDEN DE FINCA DE EXPROPIACION
Pol Par	Nº POLIGONO CATASTRAL / Nº PARCELA CATASTRAL
	EXPROPIACIÓN
	OCUPACIÓN TEMPORAL
	SERVIDUMBRE DE VUELO
	SERVIDUMBRE DE PASO
	DOMINIO PÚBLICO
	LÍMITE MUNICIPAL
	LÍMITE DE PARCELA
	EDIFICIOS AFECTADOS

