FIRMADO

FIRMADO por : REGISTRO DEL MINISTERIO DE TRANSPORTES MOVILIDAD Y AGENDA URBANA. A fecha: 21/04/2022 08:18 AM
FIRMADO por : CARAZO RIVERA, ESTHER. A fecha: 11/05/2022 01:49 PM
FIRMADO por : ALONSO BURGOS, ANTONIO JOSE. SUBDIRECTOR GENERAL DE EXPLOTACION. A fecha: 11/05/2022 02:21 PM
Total folios: 3 (1 de 3) - Código Seguro de Verificación: MFOM02S4C2D3CE095F394407E594
Verificable en https://sede.mitma.gob.es

MINISTERIO
DE TRANSPORTES, MOVILIDAD
Y AGENDA URBANA

ANEJO 4: PLANOS

FIRMADO
FIRMADO por : REGISTRO DEL MINISTERIO DE TRANSPORTES MOVILIDAD Y AGENDA URBANA. A fecha: 21/04/2022 08:18 AM
FIRMADO por : CARAZO RIVERA, ESTHER. A fecha: 11/05/2022 01:49 PM
FIRMADO por : ALONSO BURGOS, ANTONIO JOSE. SUBDIRECTOR GENERAL DE EXPLOTACION. A fecha: 11/05/2022 02:21 PM
Total folios: 3 (2 de 3) - Código Seguro de Verificación: MFOM02S4C2D3CE095F394407E594
Verificable en https://sede.mitma.gob.es

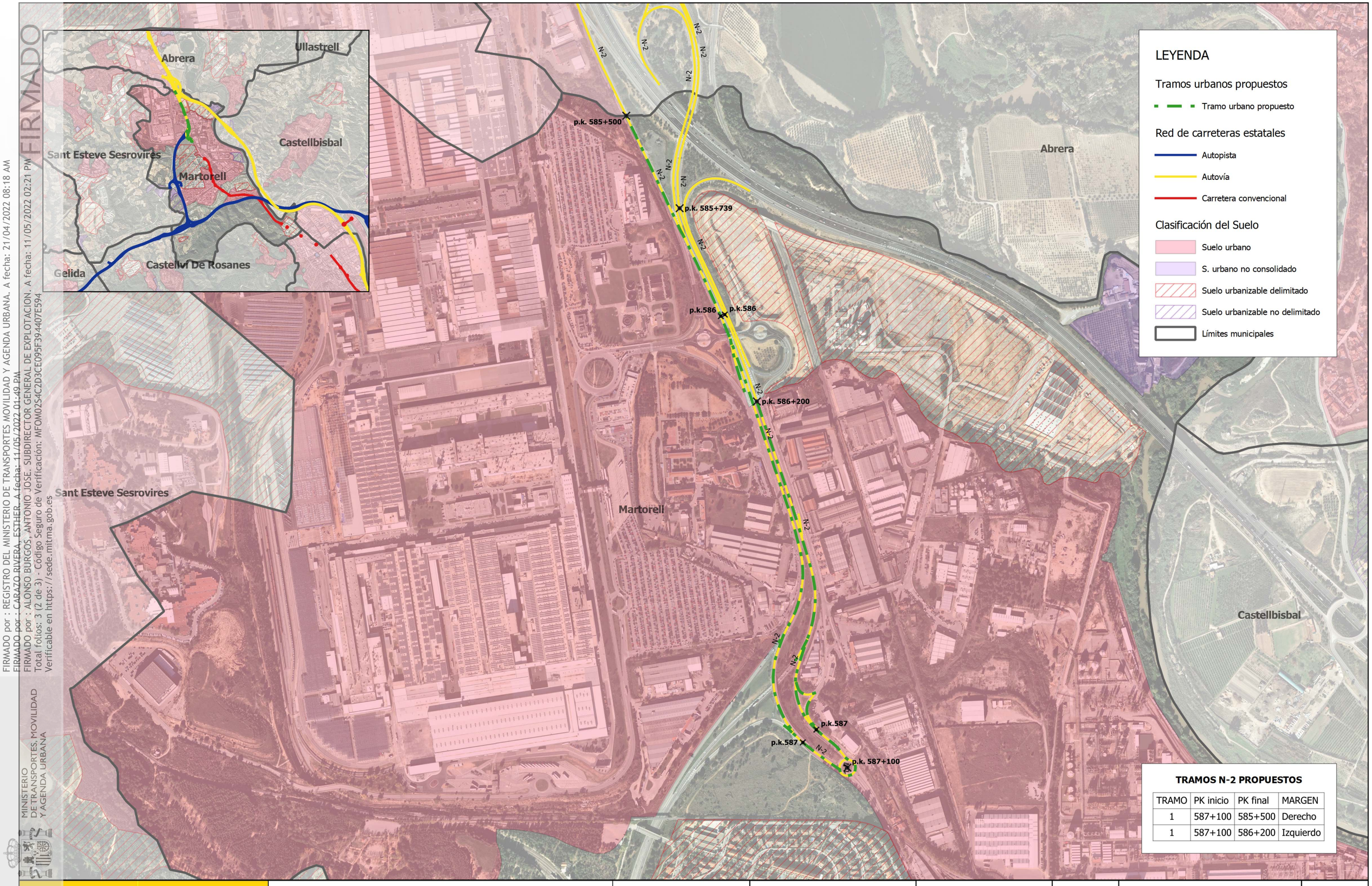

TRAMOS N-2 PROPUESTOS

TRAMO	PK inicio	PK final	MARGEN
1	587+100	585+500	Derecho
1	587+100	586+200	Izquierdo

GOBIERNO DE ESPAÑA

MINISTERIO DE TRANSPORTES, MOVILIDAD Y AGENDA URBANA

ESTUDIO DE DELIMITACIÓN DE TRAMOS URBANOS Y ESTABLECIMIENTO DE LA LÍNEA LÍMITE DE EDIFICACIÓN

LOCALIDAD:
MARTORELL (BARCELONA)

CARRETERA:
AUTOVÍA N-2

PLANTA GENERAL LOCALIZACIÓN DE LOS TRAMOS URBANOS

FECHA:
MARZO 2022

Coordenadas:
ETRS89 / UTM zone 31N

Norte:

Escala: 1 / 7.500

100 0 100 200 m

Plano: **01**

Hoja: 01 de 01

FIRMADO por : REGISTRO DEL MINISTERIO DE TRANSPORTES MOVILIDAD Y AGENDA URBANA. A fecha: 21/04/2022 08:18 AM
FIRMADO por : CARAZO RIVERA, ESTHER. A fecha: 11/05/2022 01:49 PM
FIRMADO por : ALONSO BURGOS, ANTONIO JOSE. SUBDIRECTOR GENERAL DE EXPLOTACION. A fecha: 11/05/2022 02:21 PM
Total folios: 3 (3 de 3) - Código Seguro de Verificación: MFOM02S4C2D3CE095F394407E594
Verificable en https://sede.mitma.gob.es
FIRMADO
MINISTERIO DE TRANSPORTES, MOVILIDAD Y AGENDA URBANA

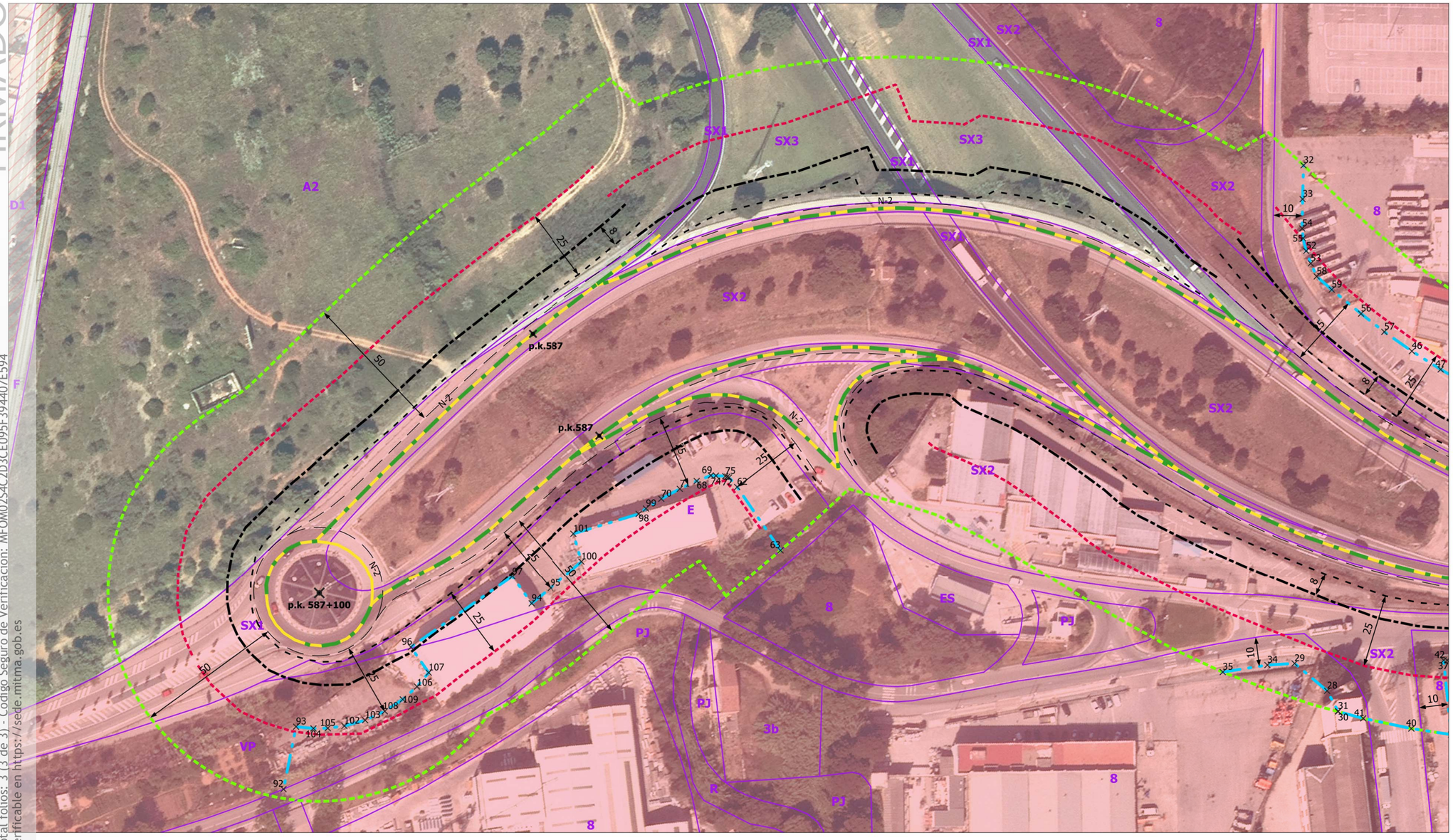

LEYENDA

Propuesta
- Tramo urbano propuesto

Zonas de protección Ley 37/2015
- LLE 37-2015
- Zona de Servidumbre
- Zona de Dominio Público
- Arista Exterior Explanación
- Linea blanca

Clasificación del suelo
- Suelo urbano
- Suelo urbanizable delimitado

Calificación del suelo
- Calificación del suelo

Clave	Descripción
VP	Verd Privat
8	Industrial amb Edificació Aïllada
PJ	Parcs i Jardins i Espais Lliures Públics
SX3	Sistema viari: altre viari en sòl no urba
SX2	Sistema viari: altre viari en sòl urbà
ES	Estació de Servei
E	Equipaments i Dotacions
3b	Unifamiliar amb Edificació Aïllada: Inte
SX1	Sistema viari: eixos estructurants
D1	Desenvolupament Residencial
P1u	Desenvolupament en SUP, subzona P1
R	Sistema de Protecció de Rius i Torrents
A2	Agrícola Extensiva
F	Sistema Ferroviari

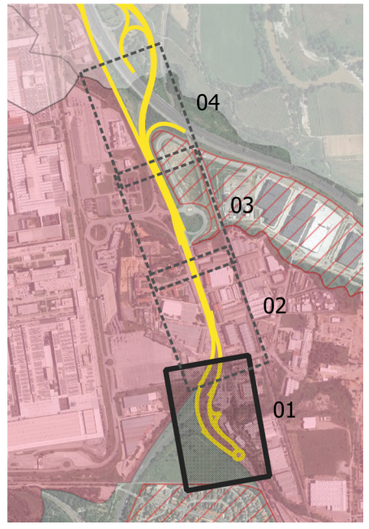

COORDENADAS UTM DE LOS VÉRTICES DE LA LÍNEA LÍMITE DE EDIFICACIÓN PROPUESTA: Margen Izquierdo

FID	X	Y
28	409274.77	4593883.8
29	409267.45	4593871.15
30	409281.12	4593888.74
31	409280.99	4593888.7
34	409269.62	4593862.05
35	409274.65	4593847.38
40	409282.5	4593914.52
41	409281.92	4593897.65
42	409257.49	4593921.38
62	409240.82	4593671.85
63	409259.65	4593690.27

FID	X	Y
68	409241.2	4593657.82
69	409238.49	4593662.26
70	409249.33	4593646.9
71	409244.86	4593652.56
72	409237.88	4593667.91
73	409238.04	4593668.52
74	409238.25	4593664
75	409237.85	4593667.18
92	409370.32	4593536.25
93	409348.46	4593536.77
94	409292.71	4593609.09

FID	X	Y
95	409286.35	4593614.65
96	409314.7	4593570.87
97	409284.67	4593600.91
98	409255.79	4593640.15
99	409253.54	4593642.3
100	409275.34	4593623.64
101	409266.41	4593619.25
102	409345.33	4593553.08
103	409342.15	4593559.75
104	409348.01	4593542.74
105	409347.06	4593547.59

FID	X	Y
106	409327.68	4593575.27
107	409322.28	4593578.41
108	409337.96	4593565.85
109	409332.86	4593571.22

COORDENADAS UTM DE LOS VÉRTICES DE LA LÍNEA LÍMITE DE EDIFICACIÓN PROPUESTA: Margen Derecho

FID	X	Y
32	409098.22	4593844.44
33	409109.7	4593846.14
46	409154.61	4593892.16
47	409159.06	4593902.98
52	409127.01	4593850.45
53	409130.96	4593852.75
54	409119.65	4593847.74
55	409122.92	4593848.63
56	409144.96	4593872.74
57	409149.72	4593881.68
58	409135.01	4593855.51

FID	X	Y
59	409138.58	4593861.38

FID	X	Y

FID	X	Y

GOBIERNO DE ESPAÑA
MINISTERIO DE TRANSPORTES, MOVILIDAD Y AGENDA URBANA

ESTUDIO DE DELIMITACIÓN DE TRAMOS URBANOS Y ESTABLECIMIENTO DE LA LÍNEA LÍMITE DE EDIFICACIÓN

LOCALIDAD: MARTORELL (BARCELONA)
CARRETERA: AUTOVÍA N-2

PLANTA DETALLE REDUCCIÓN LÍNEA LÍMITE DE EDIFICACIÓN

FECHA: MARZO 2022
Coordenadas: ETRS89 / UTM zone 31N

Norte:

Escala: 1 / 1.500
10 0 10 20 30 40 50 m

Plano: **02**
Hoja: 01 de 04