
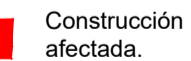

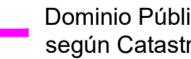

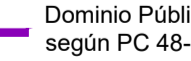
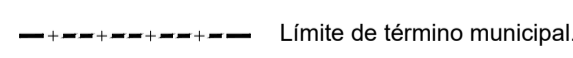

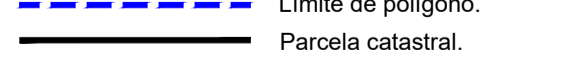
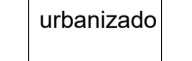
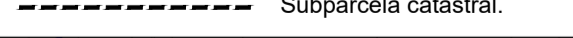

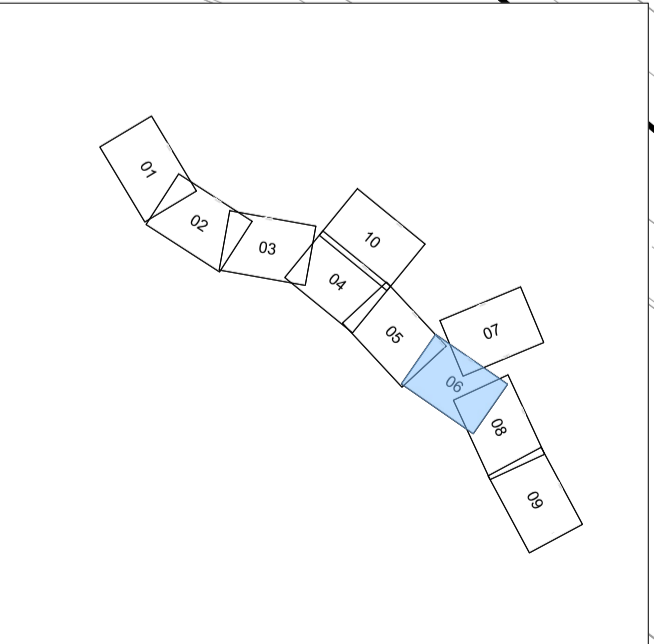


LEYENDA

	Expropiación.		Construcción afectada.
	Servidumbre.		Dominio Público según Catastro.
	Ocupación temporal.		Dominio Público según PC 48-B-4150.
	Limite de término municipal.		Limite de polígono.
	Parcela catastral.		Parcela catastral.
	Subparcela catastral.		Subparcela catastral.

Suelo rural	nº de orden	00.0000-0000	nº de parcela de catastro	000 0000
Suelo urbanizado	nº de orden	00.0000-0000	referencia catastral	00000000AA0000A



MINISTERIO DE TRANSPORTES, MOVILIDAD Y AGENDA URBANA

SECRETARÍA DE ESTADO DE TRANSPORTES, MOVILIDAD Y AGENDA URBANA
 SECRETARÍA GENERAL DE INFRAESTRUCTURAS
 DIRECCIÓN GENERAL DE CARRETERAS
 DEMARCACIÓN DE CARRETERAS DEL ESTADO EN CATALUÑA

CONSULTOR:



ESCALA: 1/1000
 0 10 20 30 40
 ORIGINAL-A1

TÍTULO DEL PROYECTO:
PROYECTO DE CONSTRUCCIÓN. MEJORA DE LA CONEXIÓN ENTRE LA A-2 Y LA B-40. TÉRMINOS MUNICIPALES DE ABRERA Y ESPARREGUERA. PROVINCIA DE BARCELONA

CLAVE: 33-B-5070

TÍTULO: PLANOS DE EXPROPIACIONES

FECHA: MARZO 2023
 HOJA 06 DE 10