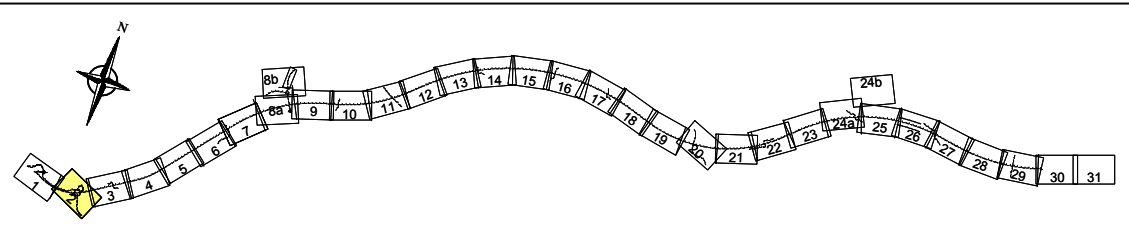




UNE CON HOJA 2 DE 31

LEYENDA		IDENTIFICACIÓN PARCELAS	
	LÍMITE DE PARCELA		NÚMERO DE ORDEN
	LÍMITE DE SUBPARCELA		NÚMERO DE PARCELA
	LÍMITE DE POLÍGONO		NÚMERO DE POLÍGONO
	LÍMITE DE TÉRMINO MUNICIPAL		Nº DE ORDEN REF. CATASTRAL
	LÍMITE DE EXPROPIACIÓN		Nº DE REFERENCIA LABRANA
	CONSTRUCCIÓN AFECTADA		
PROYECTO CONSTRUCCIÓN			
	EXPROPIACIÓN DEFINITIVA		OCCUPACIONES TEMPORALES
	IMPOSICIÓN DE SERVIDUMBRES		



LEYENDA		IDENTIFICACIÓN PARCELAS	
	LÍMITE DE PARCELA		NÚMERO DE ORDEN
	LÍMITE DE SUBPARCELA		NÚMERO DE PARCELA
	LÍMITE DE POLÍGONO		NÚMERO DE POLÍGONO
	LÍMITE DE TÉRMINO MUNICIPAL		Nº DE ORDEN REG. CATASTRAL
	LÍMITE DE EXPROPIACIÓN		Nº DE REFERENCIA URBANA
	CONSTRUCCIÓN AFECTADA		
PROYECTO CONSTRUCCIÓN			
	EXPROPIACIÓN DEFINITIVA		OCCUPACIONES TEMPORALES
	IMPOSICIÓN DE SERVIDUMBRES		

20150129:11014 S:\PR-08-VA21 (Autovía del Duero)\P.C. Olivares-Tudela\Anejo 20 .Expropiaciones\3.3 Ortofoto\planos\3.3 Ortofoto\planos.dwg

UNE CON HOJA 2 DE 30

UNE CON HOJA 4 DE 31

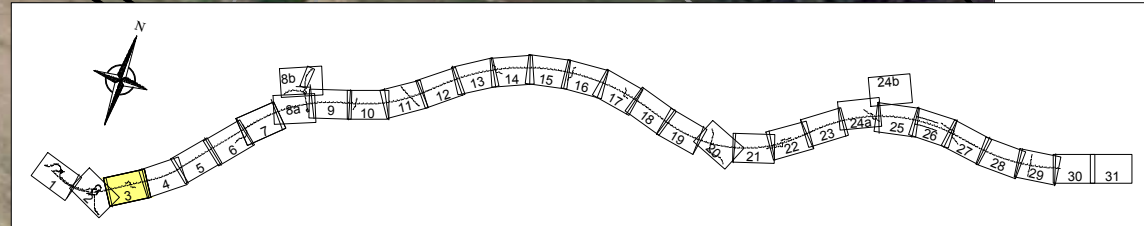
47.1757-0060  
000600200UM70E

**REPOSICIÓN A-005**  
Línea L.E.A 13Kv  
Nuevo trazado subterráneo y  
cruce aéreo del canal

**REPOSICIÓN A-004**  
Línea L.E.A 13Kv  
Nuevo trazado en subterráneo

Término Municipal  
de Tudela de Duero  
Polígono 5

LEYENDA		IDENTIFICACIÓN PARCELAS	
	LÍMITE DE PARCELA		LÍMITE DE SUBPARCELA
	LÍMITE DE POLÍGONO		NÚMERO DE ORDEN
	LÍMITE DE TÉRMINO MUNICIPAL		NÚMERO DE PARCELA
	LÍMITE DE EXPROPIACIÓN		NÚMERO DE POLÍGONO
	CONSTRUCCIÓN AFECTADA		Nº DE ORDEN REF. CATASTRAL
	EXPROPIACIÓN DEFINITIVA		Nº DE REFERENCIA URBANA
	OCCUPACIONES TEMPORALES		
	IMPOSICIÓN DE SERVIDUMBRES		
PROYECTO CONSTRUCCIÓN			
	EXPROPIACIÓN DEFINITIVA		OCCUPACIONES TEMPORALES
	IMPOSICIÓN DE SERVIDUMBRES		





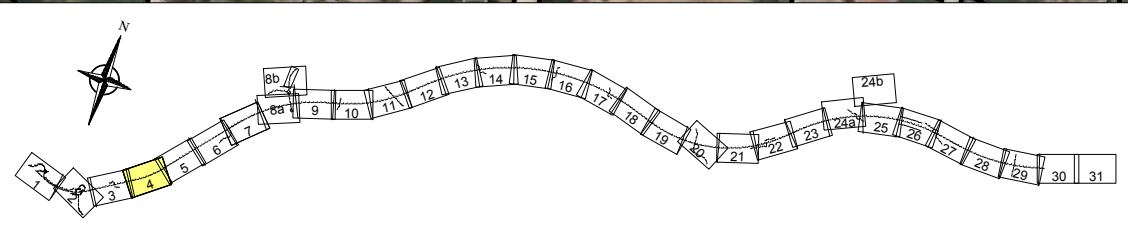
UNE CON HOJA 3 DE 31

UNE CON HOJA 5 DE 31

**REPOSICIÓN A-006**  
Línea L.E.A 13Kv  
Reposición en subterráneo

LEYENDA		IDENTIFICACIÓN PARCELAS	
	LÍMITE DE PARCELA		NÚMERO DE ORDEN
	LÍMITE DE SUBPARCELA		NÚMERO DE PARCELA
	LÍMITE DE POLÍGONO		NÚMERO DE POLÍGONO
	LÍMITE DE TÉRMINO MUNICIPAL		Nº DE ORDEN REF. CARRETERA
	LÍMITE DE EXPROPIACIÓN		Nº DE REFERENCIA LABANA
	CONSTRUCCIÓN AFECTADA		
PROYECTO CONSTRUCCIÓN			
	EXPROPIACIÓN DEFINITIVA		OCCUPACIONES TEMPORALES
	IMPOSICIÓN DE SERVIDUMBRES		

Término Municipal de Tudela de Duero  
Polígono 5

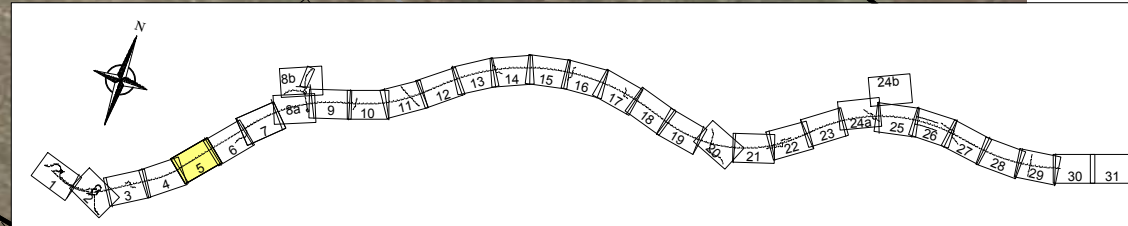


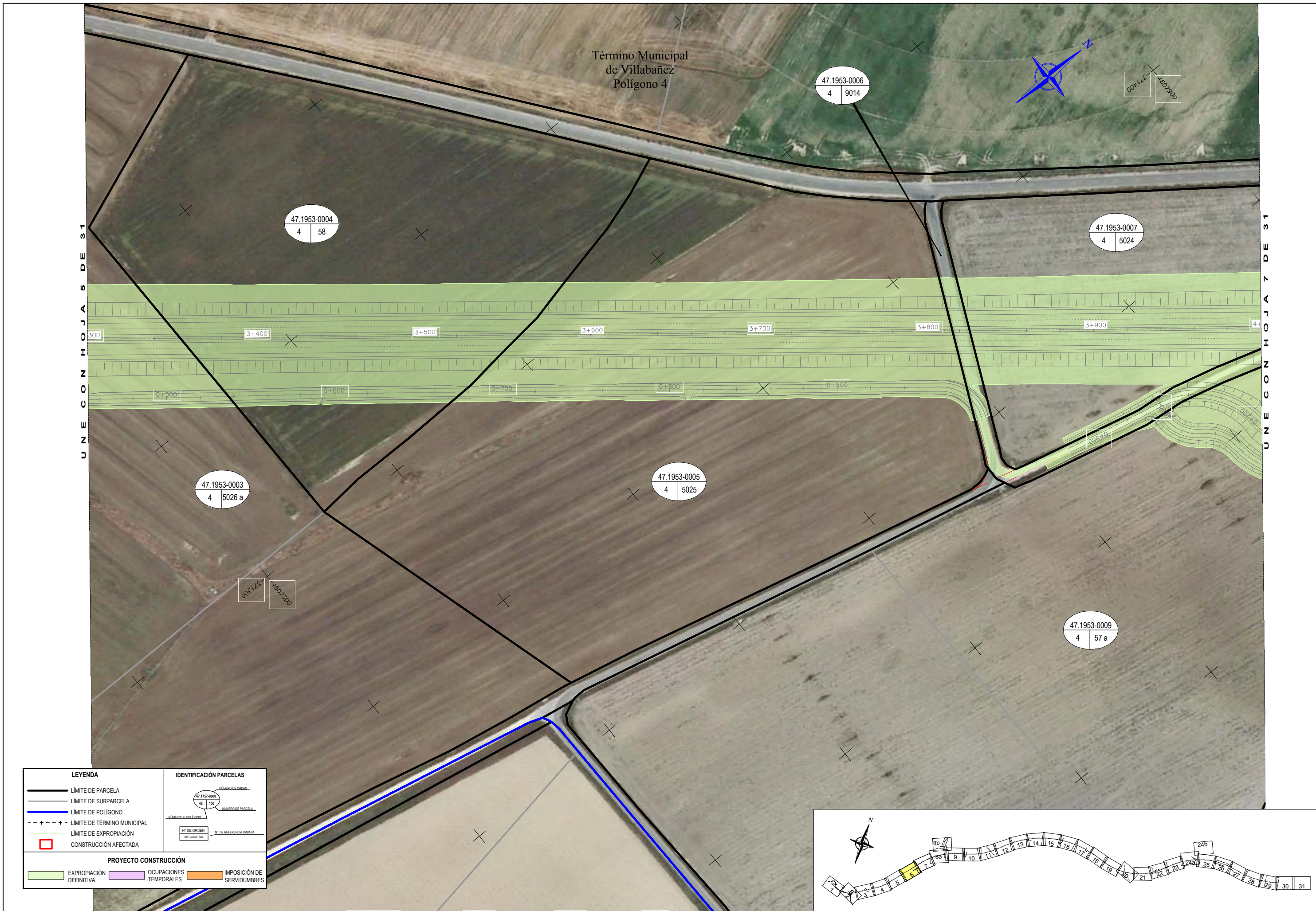
JUNIO 2018

31 DE JUNIO 2018

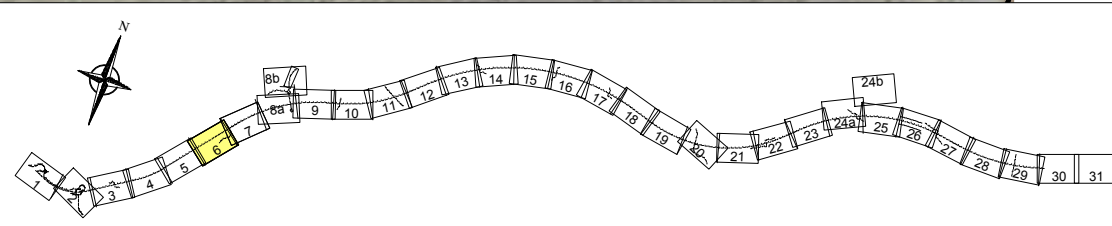


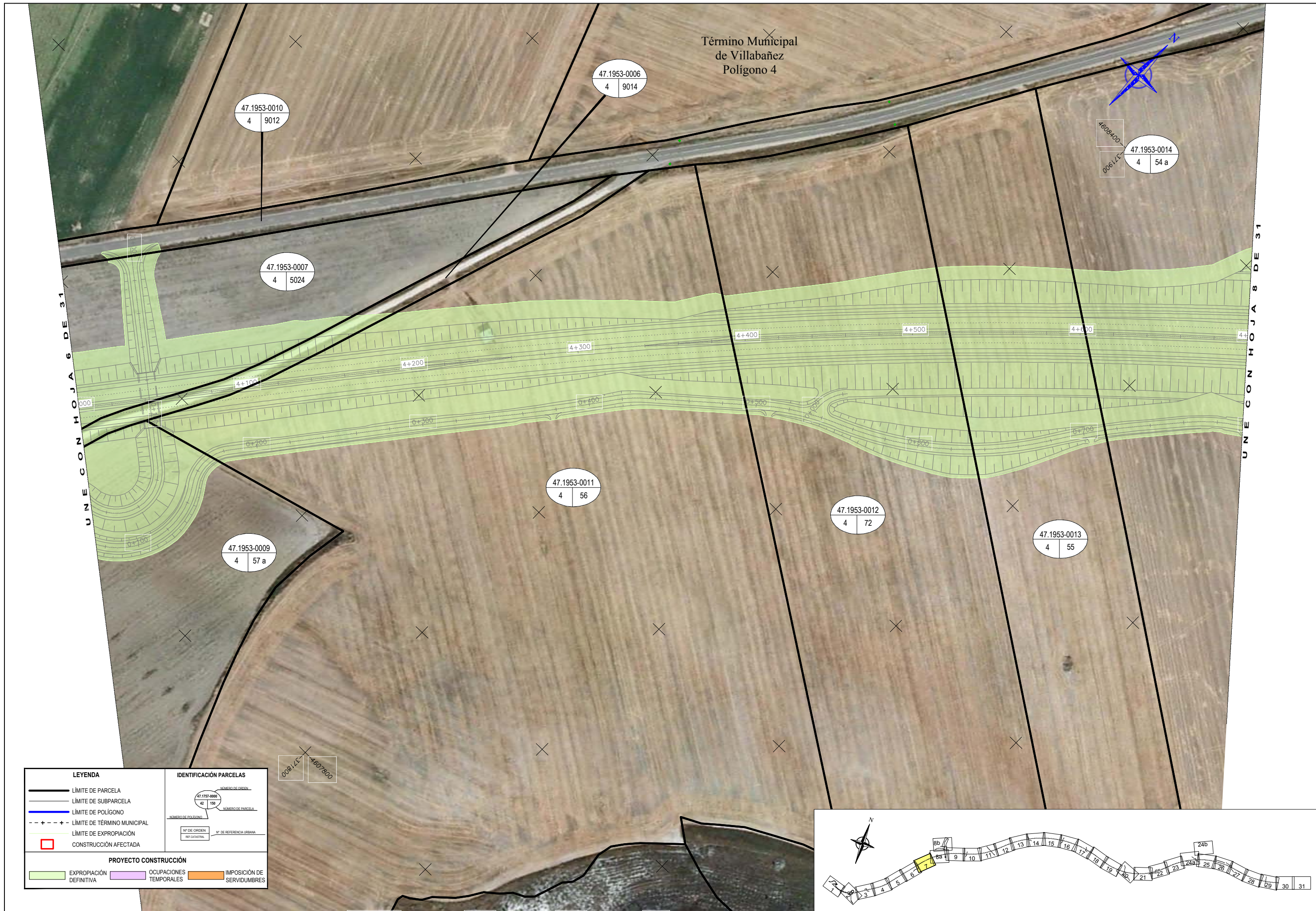
LEYENDA		IDENTIFICACIÓN PARCELAS	
	LÍMITE DE PARCELA		NÚMERO DE ORDEN
	LÍMITE DE SUBPARCELA		NÚMERO DE PARCELA
	LÍMITE DE POLÍGONO		NÚMERO DE POLÍGONO
	LÍMITE DE TÉRMINO MUNICIPAL		Nº DE ORDEN REF CARRETERA
	LÍMITE DE EXPROPIACIÓN		Nº DE REFERENCIA LABRANA
	CONSTRUCCIÓN AFECTADA		
PROYECTO CONSTRUCCIÓN			
	EXPROPIACIÓN DEFINITIVA		OCUPACIONES TEMPORALES
	IMPOSICIÓN DE SERVIDUMBRES		



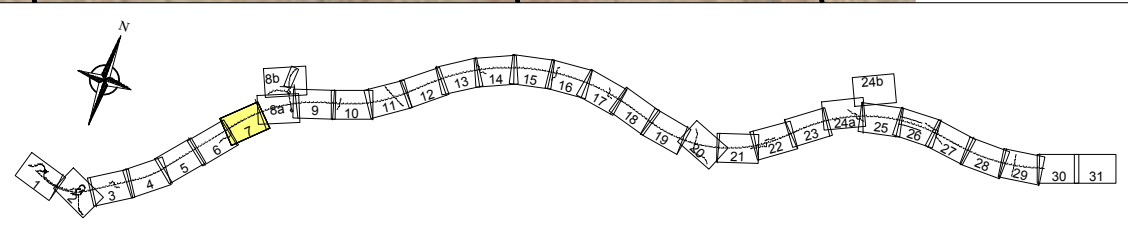


LEYENDA		IDENTIFICACIÓN PARCELAS	
	LÍMITE DE PARCELA		NÚMERO DE ORDEN
	LÍMITE DE SUBPARCELA		NÚMERO DE PARCELA
	LÍMITE DE POLÍGONO		NÚMERO DE POLÍGONO
	LÍMITE DE TÉRMINO MUNICIPAL		Nº DE ORDEN REF. CARRETERA
	LÍMITE DE EXPROPIACIÓN		Nº DE REFERENCIA LABRANA
	CONSTRUCCIÓN AFECTADA		
PROYECTO CONSTRUCCIÓN			
	EXPROPIACIÓN DEFINITIVA		OCUPACIONES TEMPORALES
			IMPOSICIÓN DE SERVIDUMBRES





LEYENDA		IDENTIFICACIÓN PARCELAS	
	LÍMITE DE PARCELA		NÚMERO DE ORDEN
	LÍMITE DE SUBPARCELA		NÚMERO DE PARCELA
	LÍMITE DE POLÍGONO		NÚMERO DE POLÍGONO
	LÍMITE DE TÉRMINO MUNICIPAL		Nº DE ORDEN REF CARRETERA
	LÍMITE DE EXPROPIACIÓN		Nº DE REFERENCIA LABRANA
	CONSTRUCCIÓN AFECTADA		
PROYECTO CONSTRUCCIÓN			
	EXPROPIACIÓN DEFINITIVA		OCUPACIONES TEMPORALES
			IMPOSICIÓN DE SERVIDUMBRES



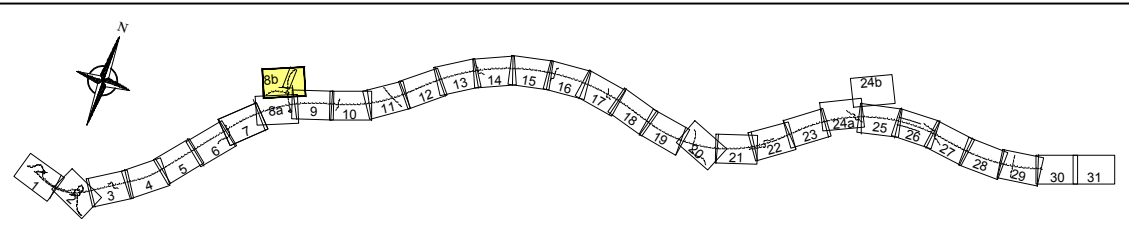


**REPOSICIÓN A-007  
L.E.A.T. 400Kv R.E.E.  
"La Mudarra San Sebastian de los Reyes"  
variante entre los apoyos 493 y 495**

LEYENDA		IDENTIFICACIÓN PARCELAS	
	LÍMITE DE PARCELA		NÚMERO DE ORDEN 47.1953-0020
	LÍMITE DE SUBPARCELA		NÚMERO DE PARCELA 42 150
	LÍMITE DE POLÍGONO		NÚMERO DE POLÍGONO 47.1953-0020
	LÍMITE DE TÉRMINO MUNICIPAL		Nº DE ORDEN REF. CATASTRAL
	LÍMITE DE EXPROPIACIÓN		Nº DE REFERENCIA URBANA
	CONSTRUCCIÓN AFECTADA		
PROYECTO CONSTRUCCIÓN			
	EXPROPIACIÓN DEFINITIVA		OCCUPACIONES TEMPORALES
	IMPOSICIÓN DE SERVIDUMBRES		

UNE CON HOJA 9 DE 31





Término Municipal  
de Villabañez  
Polígono 4

**REPOSICIÓN A-007**  
L.E.A.T. 400Kv R.E.E.  
"La Mudarra San Sebastian de los Reyes"  
variante entre los apoyos 493 y 495

47.1953-0017  
4 | 17 b

47.1953-0017  
4 | 17 a

47.1953-0018  
4 | 18

47.1953-0010  
4 | 9012

47.1953-0026  
4 | 33

47.1953-0027  
4 | 34

47.1953-0029  
4 | 31

47.1953-0031  
4 | 21

47.1953-0010  
4 | 9012

47.1953-0030  
4 | 30

47.1953-0019  
4 | 29

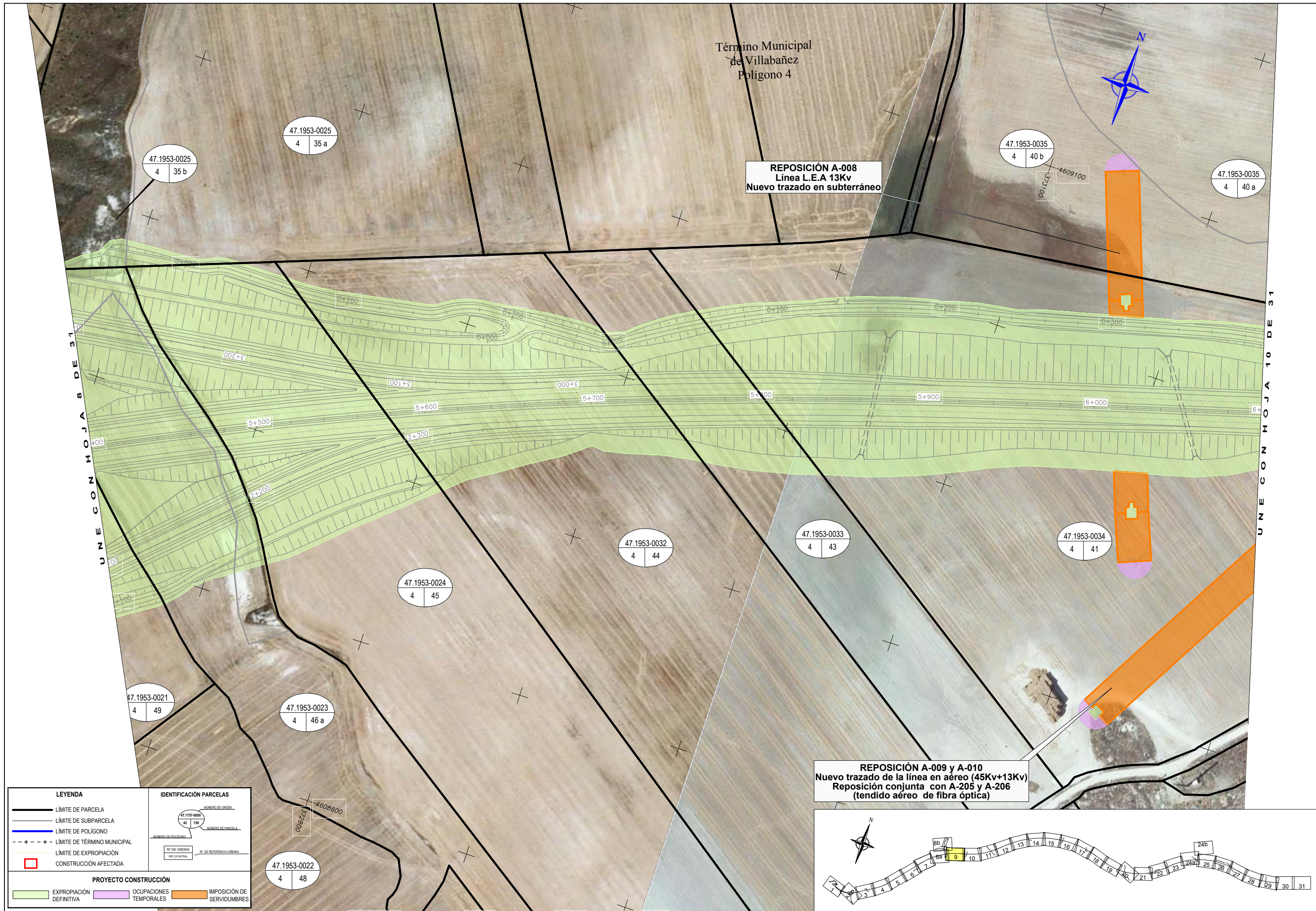
47.1953-0008  
4 | 9001

47.1953-0028  
4 | 9009

47.1953-0021  
4 | 49

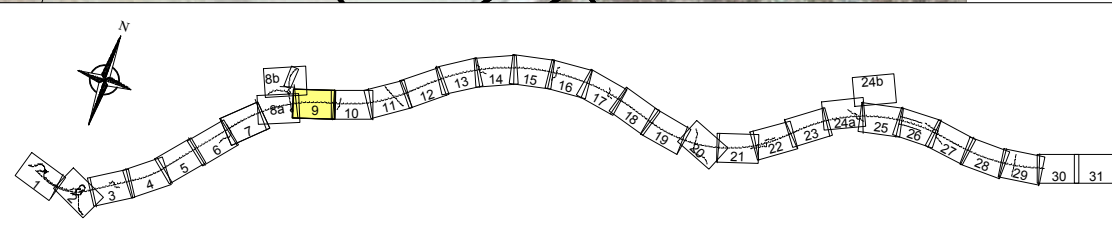
LEYENDA		IDENTIFICACIÓN PARCELAS	
	LÍMITE DE PARCELA		NÚMERO DE ORDEN
	LÍMITE DE SUBPARCELA		NÚMERO DE PARCELA
	LÍMITE DE POLÍGONO		NÚMERO DE POLÍGONO
	LÍMITE DE TÉRMINO MUNICIPAL		Nº DE ORDEN REF. CARRETERA
	LÍMITE DE EXPROPIACIÓN		Nº DE REFERENCIA LABRANZA
	CONSTRUCCIÓN AFECTADA		
PROYECTO CONSTRUCCIÓN			
	EXPROPIACIÓN DEFINITIVA		OCCUPACIONES TEMPORALES
	IMPOSICIÓN DE SERVIDUMBRES		

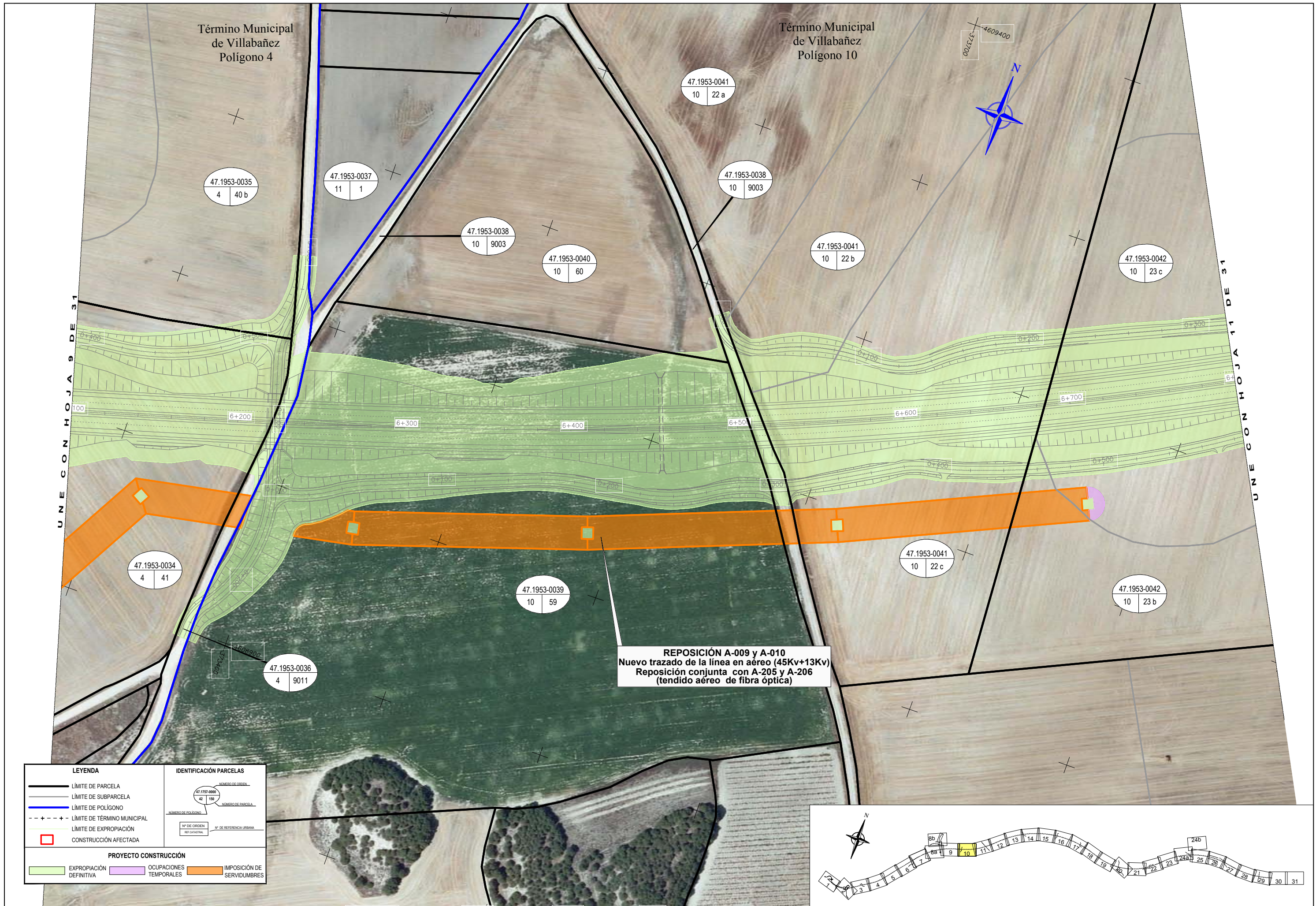
20150129.11022 S:\PR-08-VA21 (Autovía del Duero)\P.C. Olivares-Tudela\Anejo 20 .Expropiaciones\3.3 Ortofoto\planos\3.3 Ortofoto\planos.dwg



<b>LEYENDA</b>		<b>IDENTIFICACIÓN PARCELAS</b>	
	LÍMITE DE PARCELA		NÚMERO DE ORDEN
	LÍMITE DE SUBPARCELA		NÚMERO DE PARCELA
	LÍMITE DE POLÍGONO		NÚMERO DE POLÍGONO
	LÍMITE DE TÉRMINO MUNICIPAL		NÚMERO DE ORDEN REF. CATASTRAL
	LÍMITE DE EXPROPIACIÓN		NÚMERO DE REFERENCIA URBANA
	CONSTRUCCIÓN AFECTADA		
<b>PROYECTO CONSTRUCCIÓN</b>			
	EXPROPIACIÓN DEFINITIVA		OCCUPACIONES TEMPORALES
	IMPOSICIÓN DE SERVIDUMBRES		

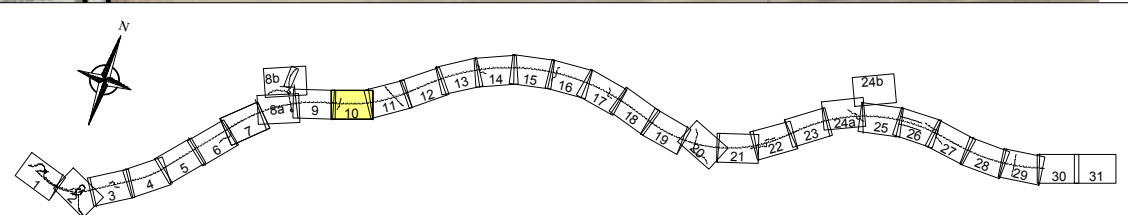
**REPOSICIÓN A-009 y A-010**  
 Nuevo trazado de la línea en aéreo (45Kv+13Kv)  
 Reposición conjunta con A-205 y A-206  
 (tendido aéreo de fibra óptica)

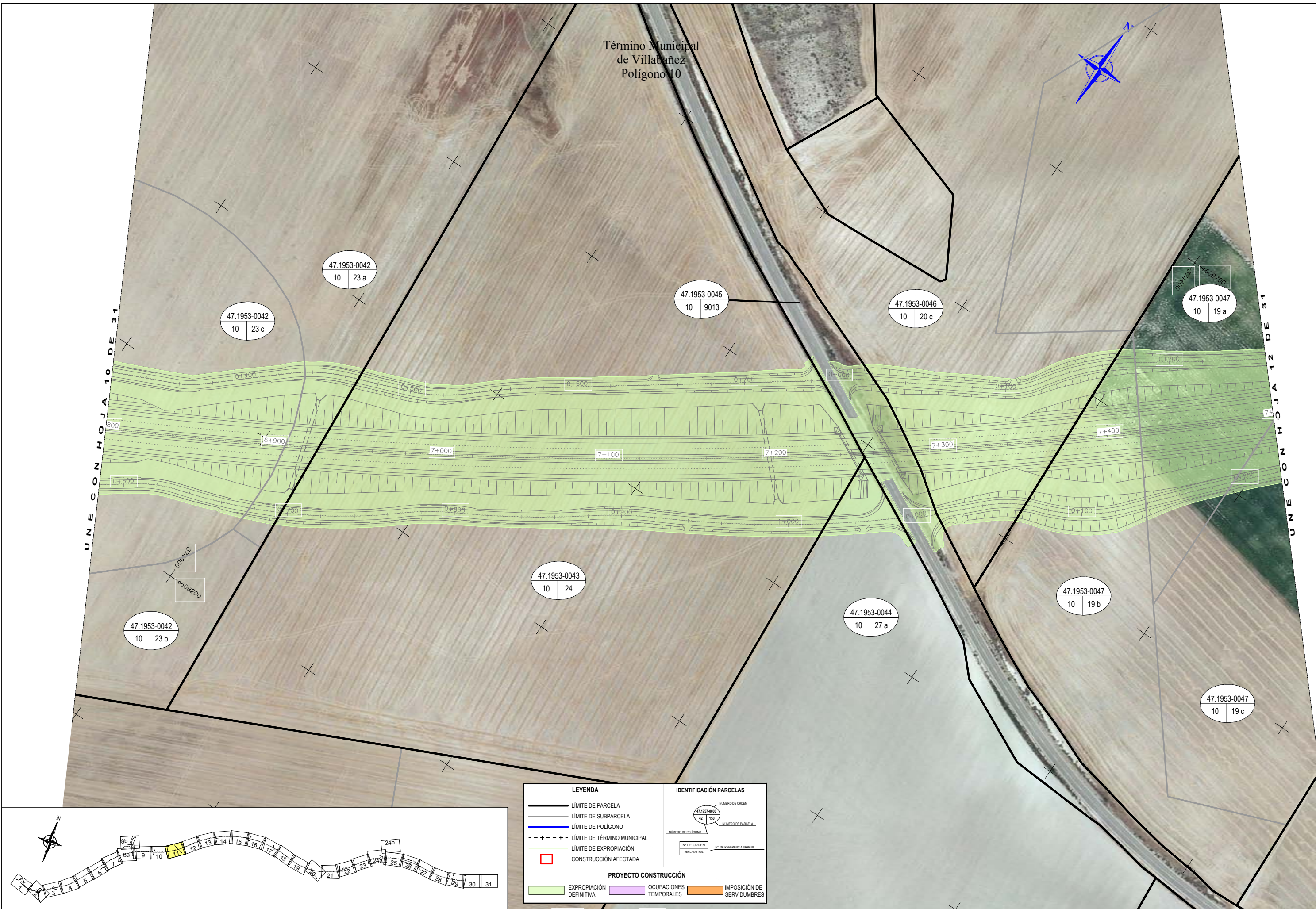




**REPOSICIÓN A-009 y A-010**  
 Nuevo trazado de la línea en aéreo (45Kv+13Kv)  
 Reposición conjunta con A-205 y A-206  
 (tendido aéreo de fibra óptica)

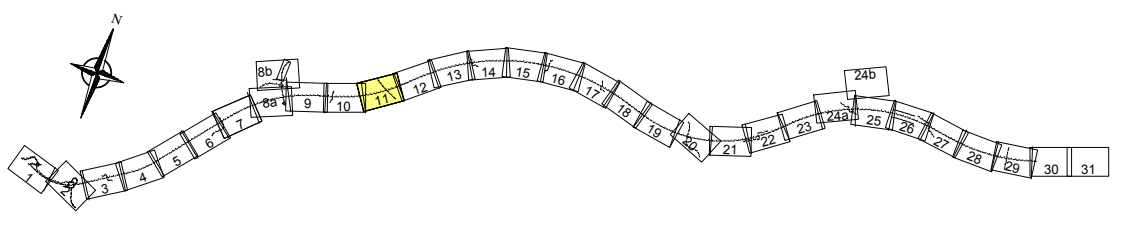
LEYENDA		IDENTIFICACIÓN PARCELAS	
	LÍMITE DE PARCELA		NÚMERO DE ORDEN
	LÍMITE DE SUBPARCELA		NÚMERO DE PARCELA
	LÍMITE DE POLÍGONO		NÚMERO DE POLÍGONO
	LÍMITE DE TÉRMINO MUNICIPAL		Nº DE ORDEN REF. CARRETERA
	LÍMITE DE EXPROPIACIÓN		Nº DE REFERENCIA LABRANZA
	CONSTRUCCIÓN AFECTADA		
PROYECTO CONSTRUCCIÓN			
	EXPROPIACIÓN DEFINITIVA		OCCUPACIONES TEMPORALES
	IMPOSICIÓN DE SERVIDUMBRES		





UNE CON HOJA 10 DE 31

UNE CON HOJA 12 DE 31



LEYENDA		IDENTIFICACIÓN PARCELAS	
	LÍMITE DE PARCELA		NÚMERO DE ORDEN
	LÍMITE DE SUBPARCELA		NÚMERO DE PARCELA
	LÍMITE DE POLÍGONO		NÚMERO DE POLÍGONO
	LÍMITE DE TÉRMINO MUNICIPAL		Nº DE ORDEN REF. CATASTRAL
	LÍMITE DE EXPROPIACIÓN		Nº DE REFERENCIA URBANA
	CONSTRUCCIÓN AFECTADA		
PROYECTO CONSTRUCCIÓN			
	EXPROPIACIÓN DEFINITIVA		OCCUPACIONES TEMPORALES
			IMPOSICIÓN DE SERVIDUMBRES



GOBIERNO DE ESPAÑA  
MINISTERIO DE FOMENTO

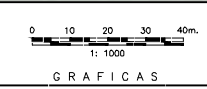
SECRETARÍA DE ESTADO DE INFRAESTRUCTURAS, TRANSPORTE Y VIVIENDA  
SECRETARÍA GENERAL DE INFRAESTRUCTURAS  
DIRECCIÓN GENERAL DE CARRETERAS  
DEMARCAIÓN DE CARRETERAS DEL ESTADO EN CASTILLA Y LEÓN OCCIDENTAL

CONSULTORES UTE

INGENIERO AUTOR DEL PROYECTO  
J. ROBERTO GARCÍA GARCÍA

INGENIERO DIRECTOR DEL CONTRATO  
EUGENIO CANICIO SANCHEZ

ESCALAS  
1:1000  
UNE A-1 ORIGINALS



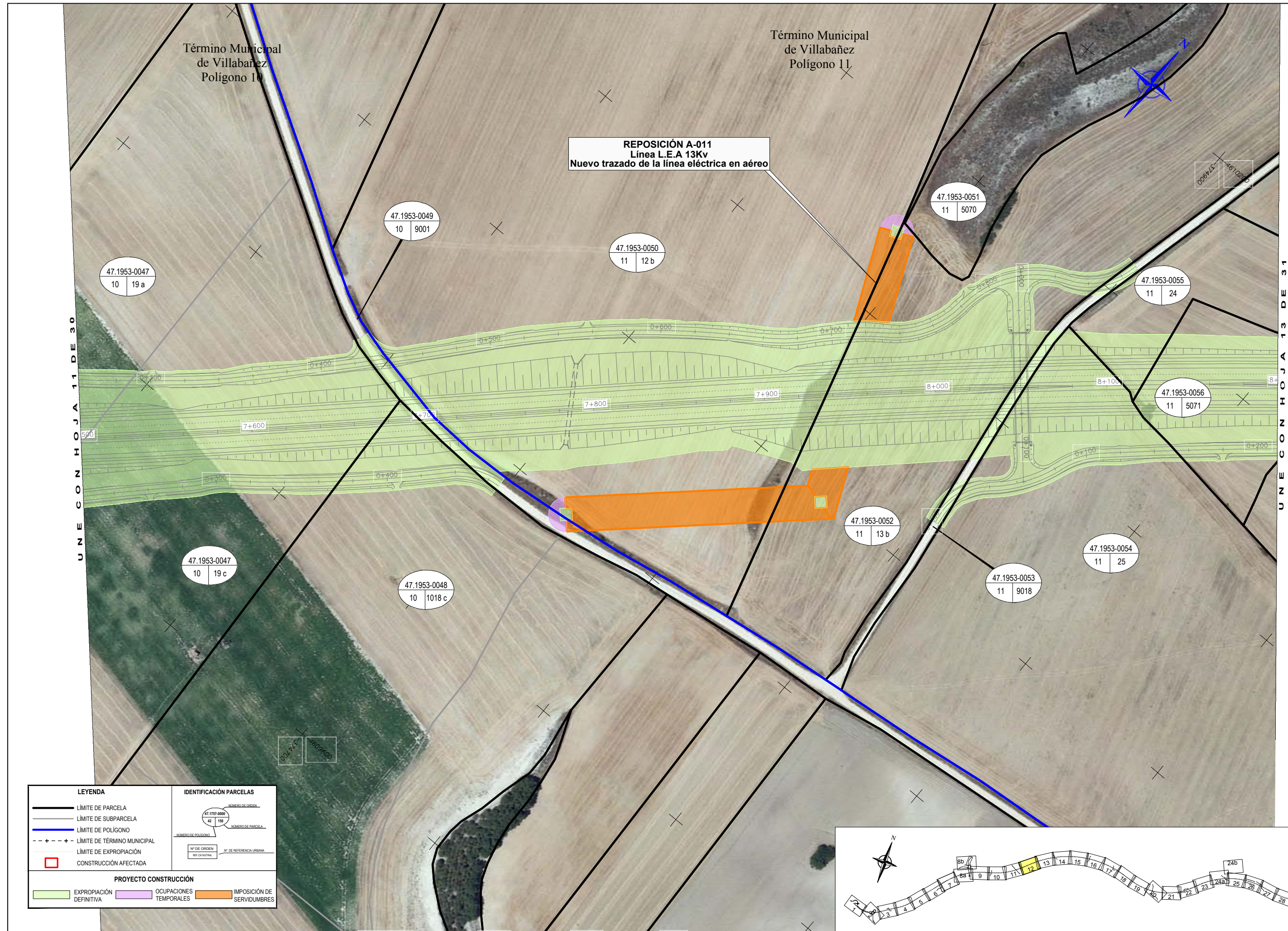
TÍTULO DEL PROYECTO  
PROYECTO DE CONSTRUCCIÓN AUTOVÍA DEL DUERO (A-11)  
TRAMO: OLIVARES DE DUERO - TUBELA DE DUERO  
PROVINCIA DE VALLADOLID

CLAVE  
12-VA-3920

Nº PLANO  
3.3

DESIGNACIÓN  
EXPROPIACIONES ORTOFOTOPLANOS

FECHA  
SEPTIEMBRE 2018  
HOJA 11 DE 31



Término Municipal  
de Villabañez  
Polígono 11



UNE CON HOJA 12 DE 31

UNE CON HOJA 14 DE 31

47.1953-0056  
11 | 5071

47.1953-0055  
11 | 24

47.1953-0058  
11 | 23 b

47.1953-0058  
11 | 23 a

47.1953-0060  
11 | 9007

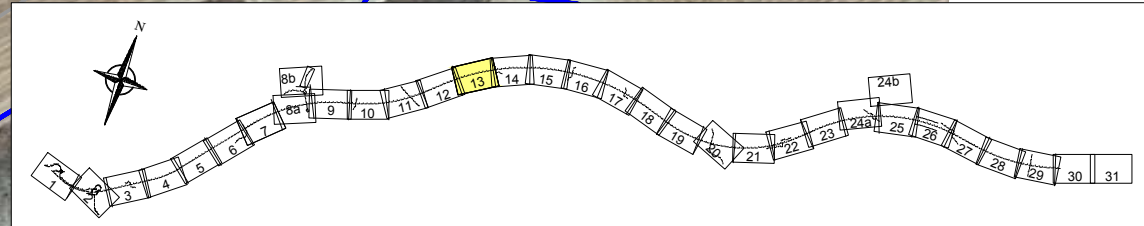
47.1953-0061  
11 | 27 c

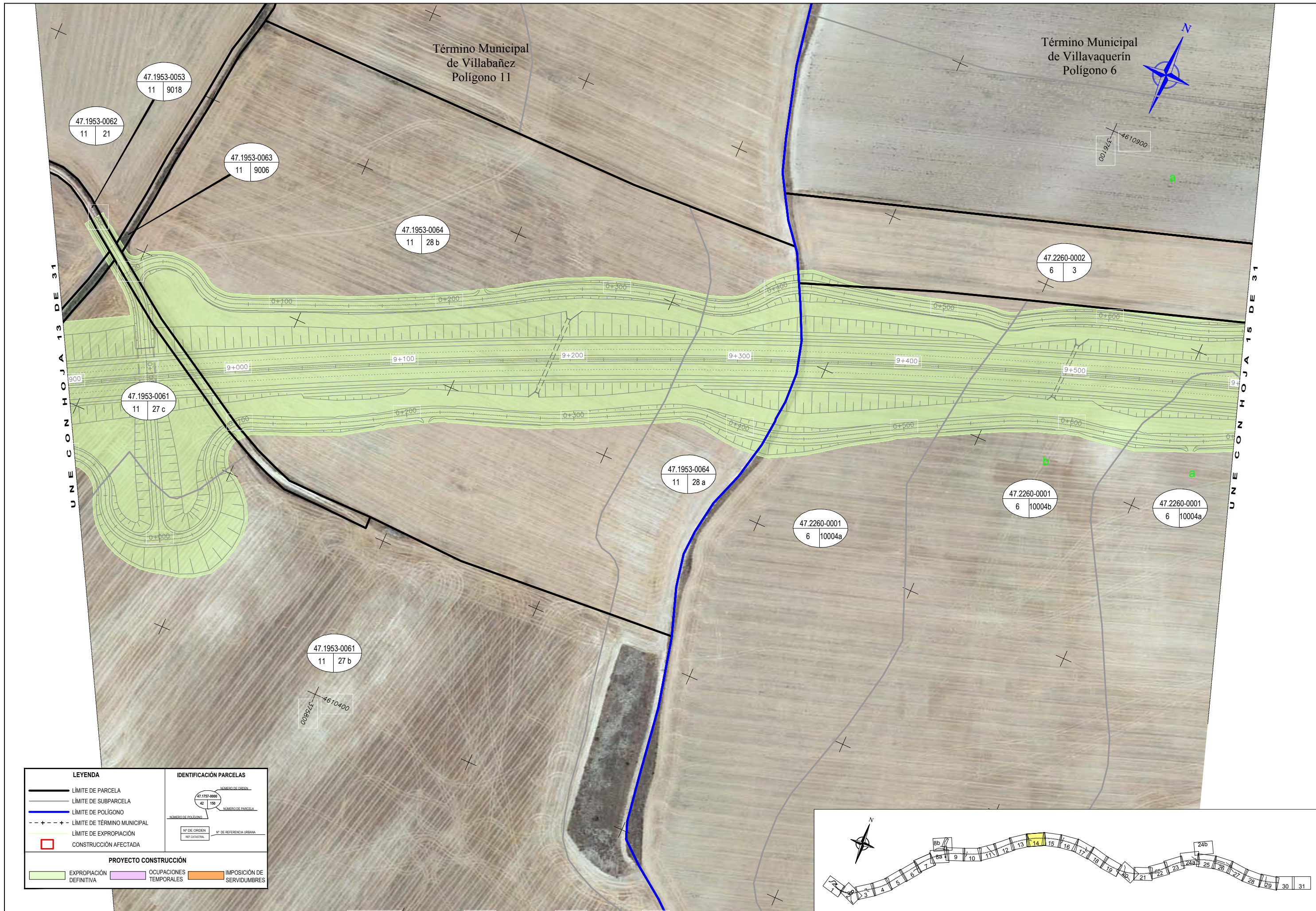
47.1953-0057  
11 | 5072

47.1953-0054  
11 | 25

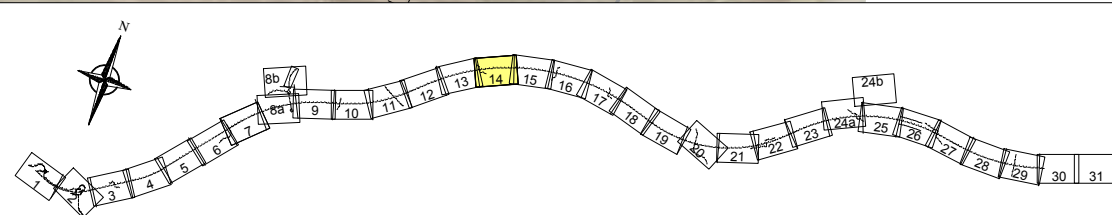
47.1953-0061  
11 | 27 b

LEYENDA		IDENTIFICACIÓN PARCELAS	
	LÍMITE DE PARCELA		NÚMERO DE ORDEN
	LÍMITE DE SUBPARCELA		NÚMERO DE PARCELA
	LÍMITE DE POLÍGONO		NÚMERO DE POLÍGONO
	LÍMITE DE TÉRMINO MUNICIPAL		Nº DE ORDEN REF CARRETERA
	LÍMITE DE EXPROPIACIÓN		Nº DE REFERENCIA LABRANA
	CONSTRUCCIÓN AFECTADA		
PROYECTO CONSTRUCCIÓN			
	EXPROPIACIÓN DEFINITIVA		Ocupaciones temporales
	IMPOSICIÓN DE SERVIDUMBRES		






LEYENDA		IDENTIFICACIÓN PARCELAS	
	LÍMITE DE PARCELA		NÚMERO DE ORDEN
	LÍMITE DE SUBPARCELA		NÚMERO DE PARCELA
	LÍMITE DE PÓLIGONO		NÚMERO DE PÓLIGONO
	LÍMITE DE TÉRMINO MUNICIPAL		Nº DE ORDEN REF CARRETERA
	LÍMITE DE EXPROPIACIÓN		Nº DE REFERENCIA LABANA
	CONSTRUCCIÓN AFECTADA		
PROYECTO CONSTRUCCIÓN			
	EXPROPIACIÓN DEFINITIVA		OCCUPACIONES TEMPORALES
			IMPOSICIÓN DE SERVIDUMBRES

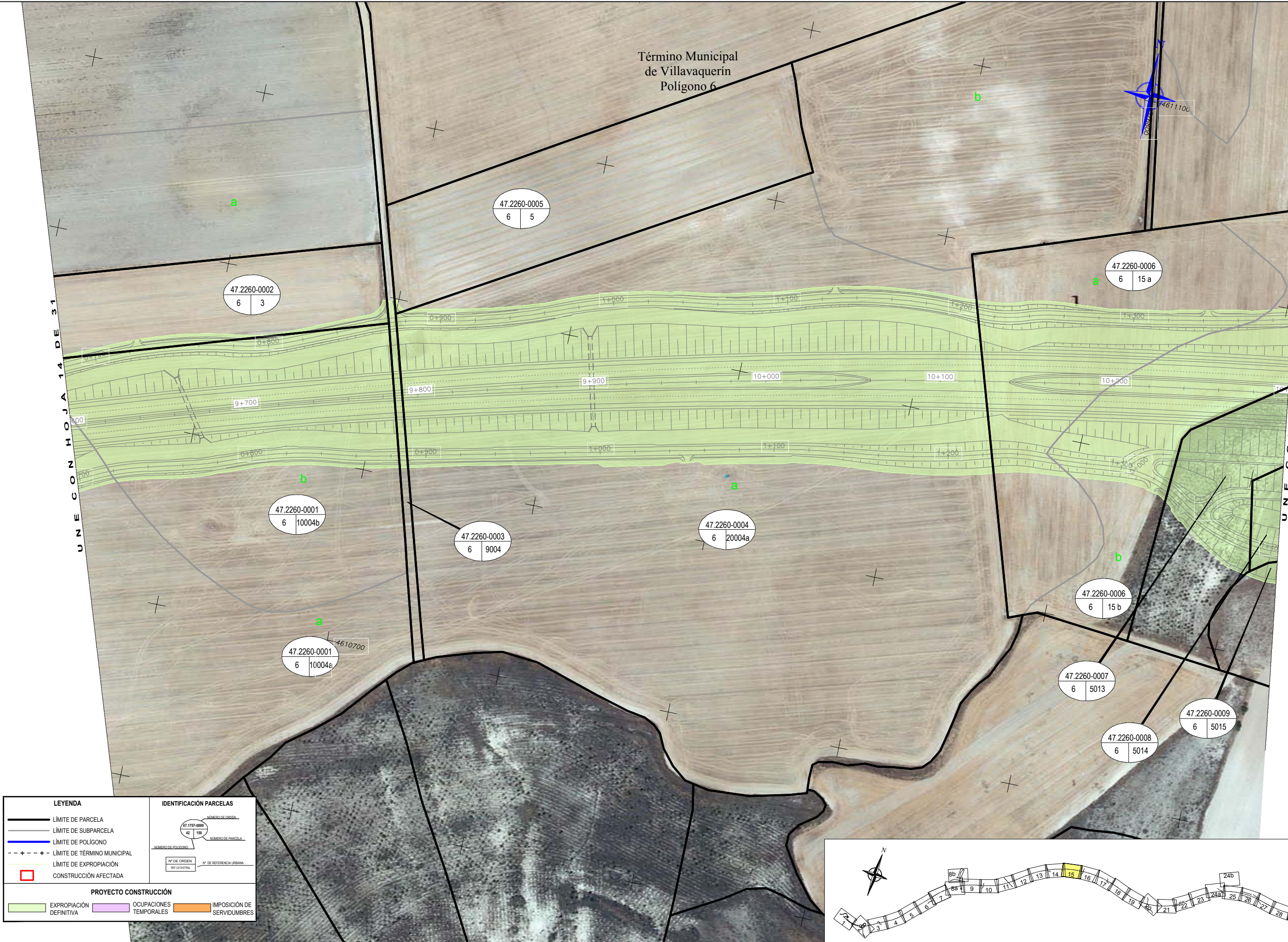


Término Municipal de Villavaquerín Polígono 6

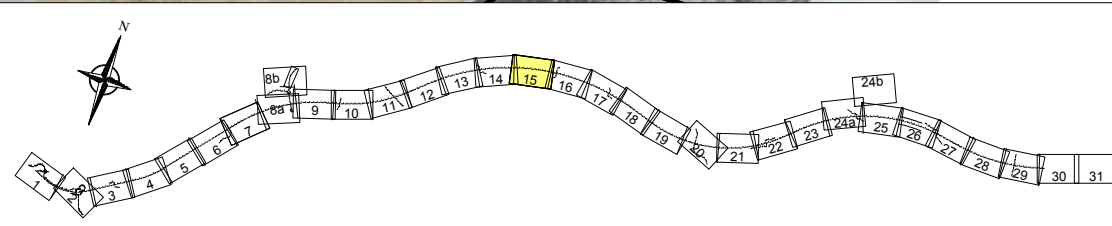


UNE CON HOJA 14 DE 31

UNE CON HOJA 16 DE 30



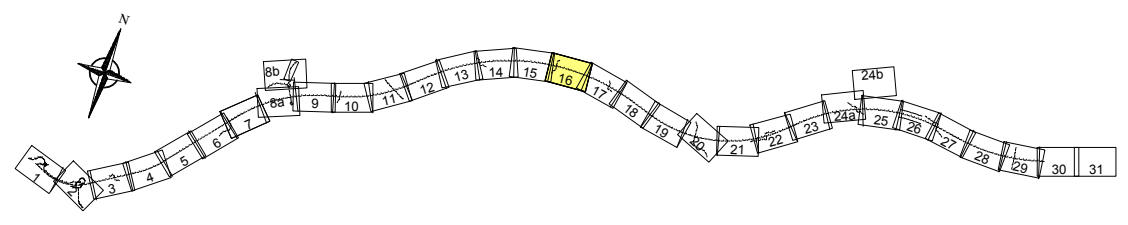
LEYENDA		IDENTIFICACIÓN PARCELAS	
	LÍMITE DE PARCELA		NÚMERO DE ORDEN
	LÍMITE DE SUBPARCELA		NÚMERO DE PARCELA
	LÍMITE DE POLÍGONO		NÚMERO DE POLÍGONO
	LÍMITE DE TÉRMINO MUNICIPAL		Nº DE ORDEN REF CARACTERES
	LÍMITE DE EXPROPIACIÓN		Nº DE REFERENCIA LABRANA
	CONSTRUCCIÓN AFECTADA		
PROYECTO CONSTRUCCIÓN			
	EXPROPIACIÓN DEFINITIVA		OCUPACIONES TEMPORALES
			IMPOSICIÓN DE SERVIDUMBRES

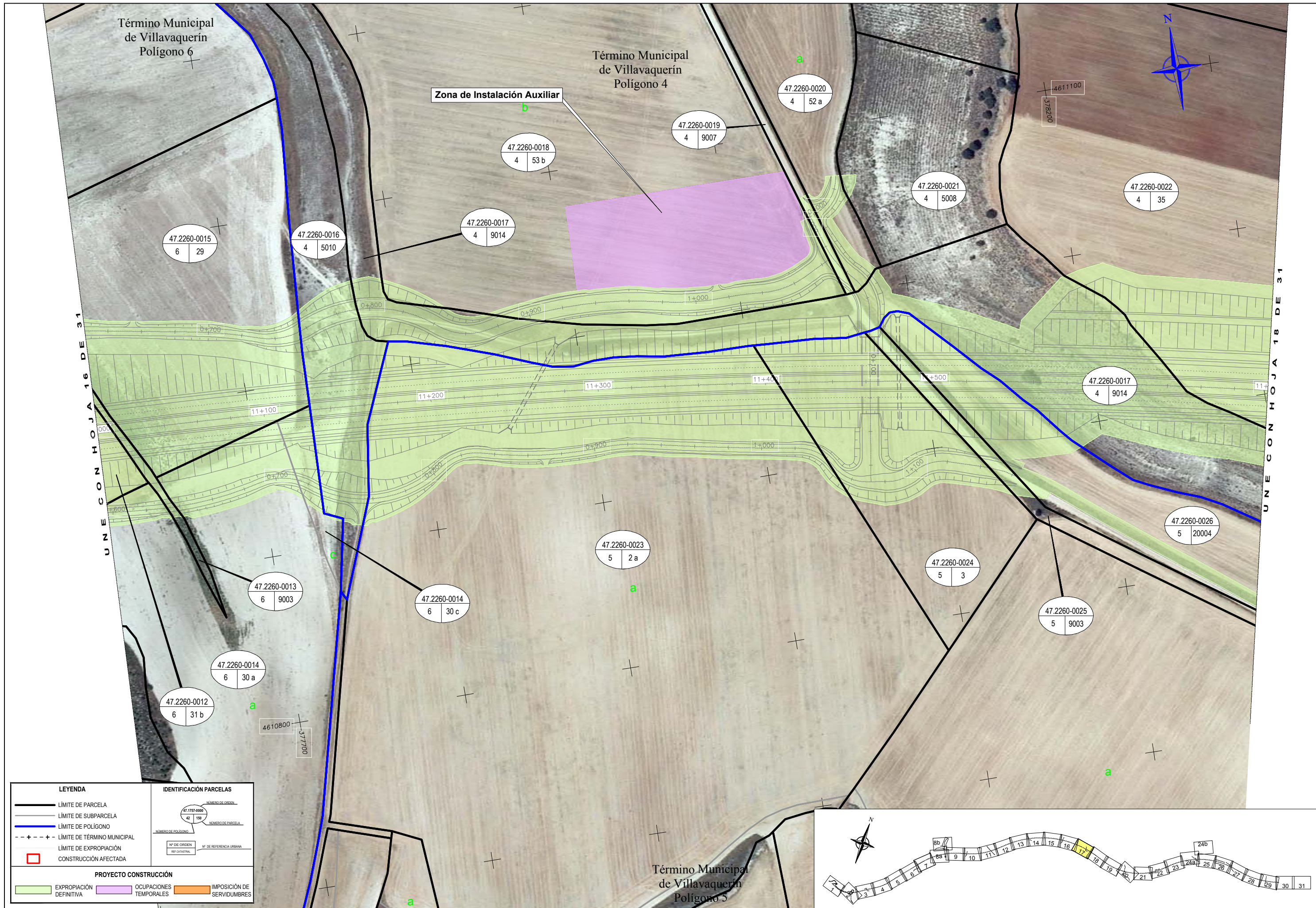






LEYENDA		IDENTIFICACIÓN PARCELAS	
	LÍMITE DE PARCELA		NÚMERO DE ORDEN
	LÍMITE DE SUBPARCELA		NÚMERO DE PARCELA
	LÍMITE DE POLÍGONO		NÚMERO DE POLÍGONO
	LÍMITE DE TÉRMINO MUNICIPAL		NÚMERO DE REFERENCIA URBANA
	LÍMITE DE EXPROPIACIÓN		Nº DE ORDEN REF. CATASTRAL
	CONSTRUCCIÓN AFECTADA		
PROYECTO CONSTRUCCIÓN			
	EXPROPIACIÓN DEFINITIVA		OCCUPACIONES TEMPORALES
	IMPOSICIÓN DE SERVIDUMBRES		

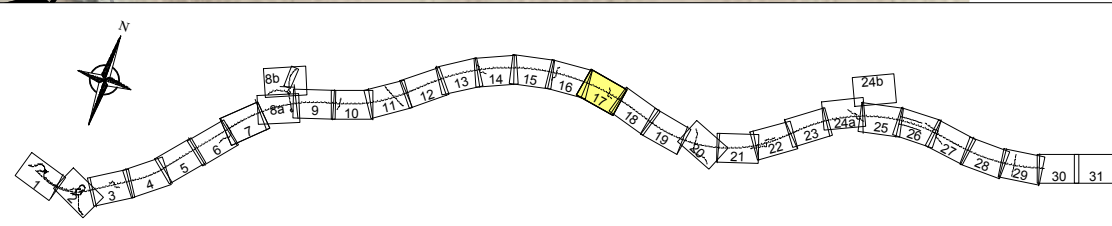




UNE CON HOJA 16 DE 31

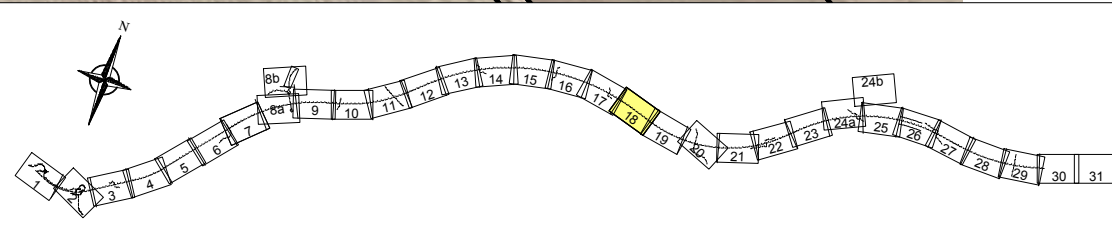
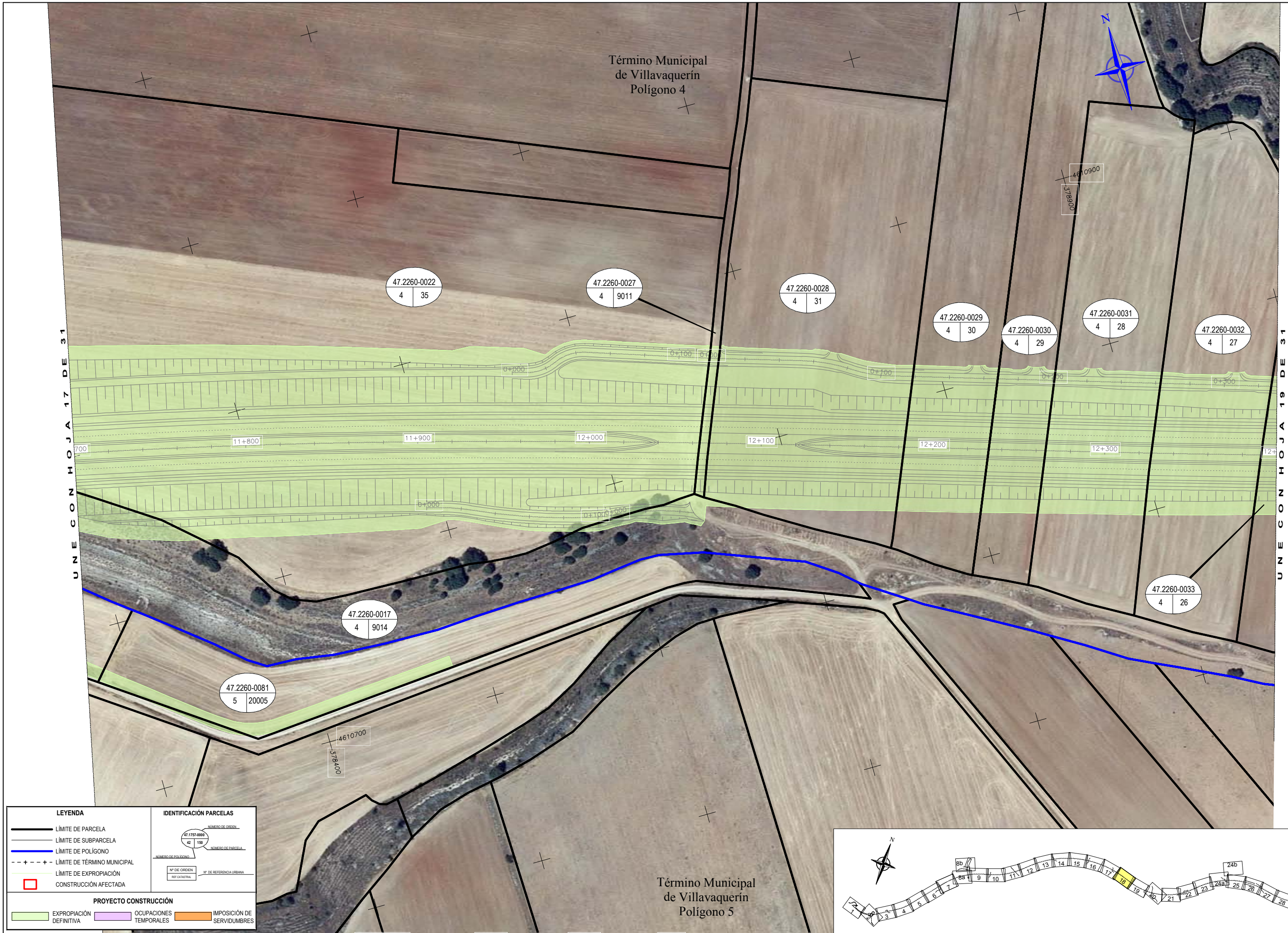
UNE CON HOJA 18 DE 31

LEYENDA		IDENTIFICACIÓN PARCELAS	
	LÍMITE DE PARCELA		NÚMERO DE ORDEN
	LÍMITE DE SUBPARCELA		NÚMERO DE PARCELA
	LÍMITE DE POLÍGONO		NÚMERO DE POLÍGONO
	LÍMITE DE TÉRMINO MUNICIPAL		Nº DE REFERENCIA URBANA
	LÍMITE DE EXPROPIACIÓN		Nº DE ORDEN
	CONSTRUCCIÓN AFECTADA		Nº DE REFERENCIA URBANA
PROYECTO CONSTRUCCIÓN			
	EXPROPIACIÓN DEFINITIVA		Ocupaciones temporales
	IMPOSICIÓN DE SERVIDUMBRES		

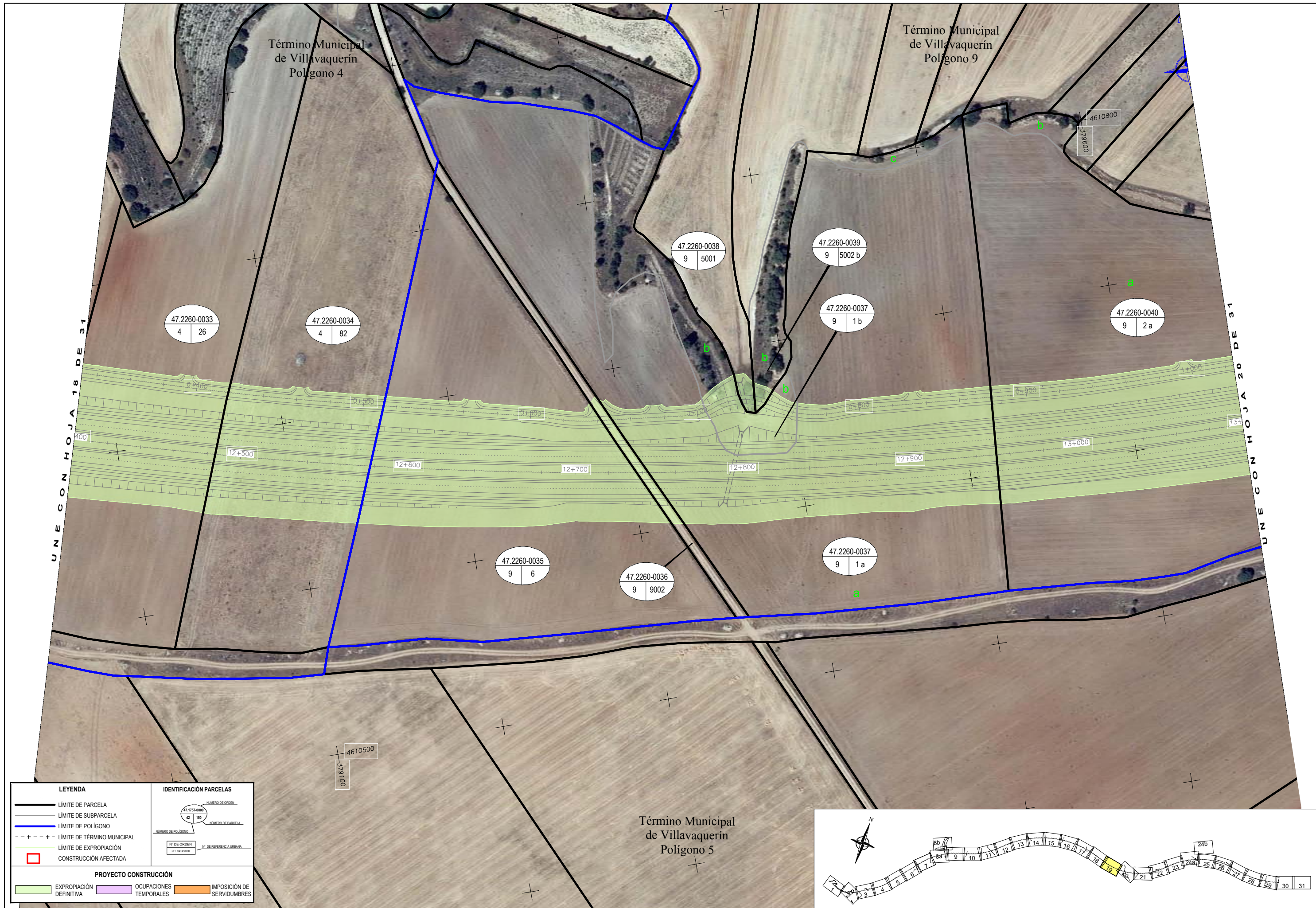


UNECON HOJA 17 DE 31

UNECON HOJA 19 DE 31



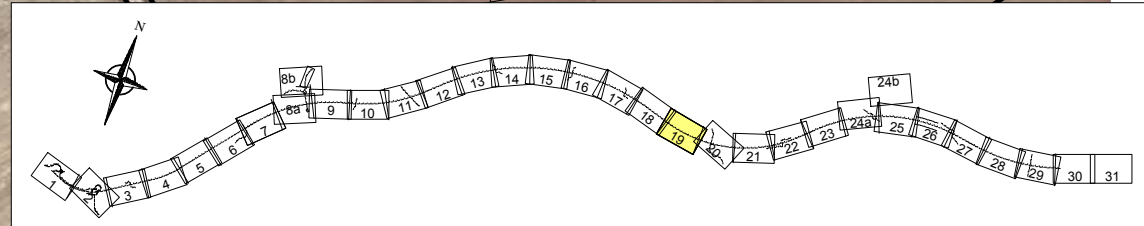
<b>LEYENDA</b>		<b>IDENTIFICACIÓN PARCELAS</b>	
	LÍMITE DE PARCELA		NÚMERO DE POLÍGONO
	LÍMITE DE SUBPARCELA		NÚMERO DE PARCELA
	LÍMITE DE POLÍGONO		NÚMERO DE PARCELA
	LÍMITE DE TÉRMINO MUNICIPAL		NÚMERO DE PARCELA
	LÍMITE DE EXPROPIACIÓN		NÚMERO DE PARCELA
	CONSTRUCCIÓN AFECTADA		NÚMERO DE PARCELA
<b>PROYECTO CONSTRUCCIÓN</b>			
	EXPROPIACIÓN DEFINITIVA		OCCUPACIONES TEMPORALES
	IMPOSICIÓN DE SERVIDUMBRES		OCCUPACIONES TEMPORALES



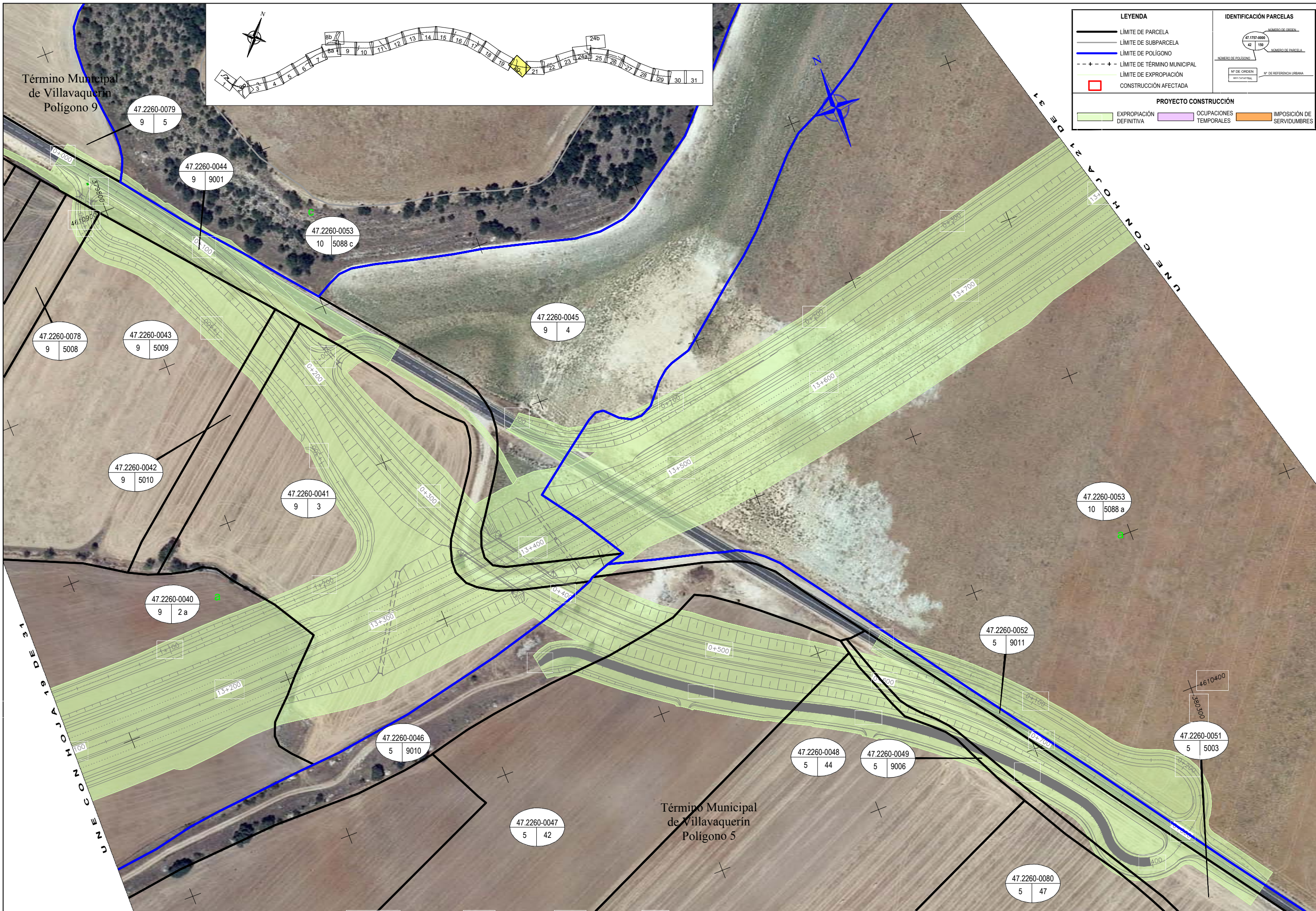
UNE CON HOJA 18 DE 31

UNE CON HOJA 20 DE 31

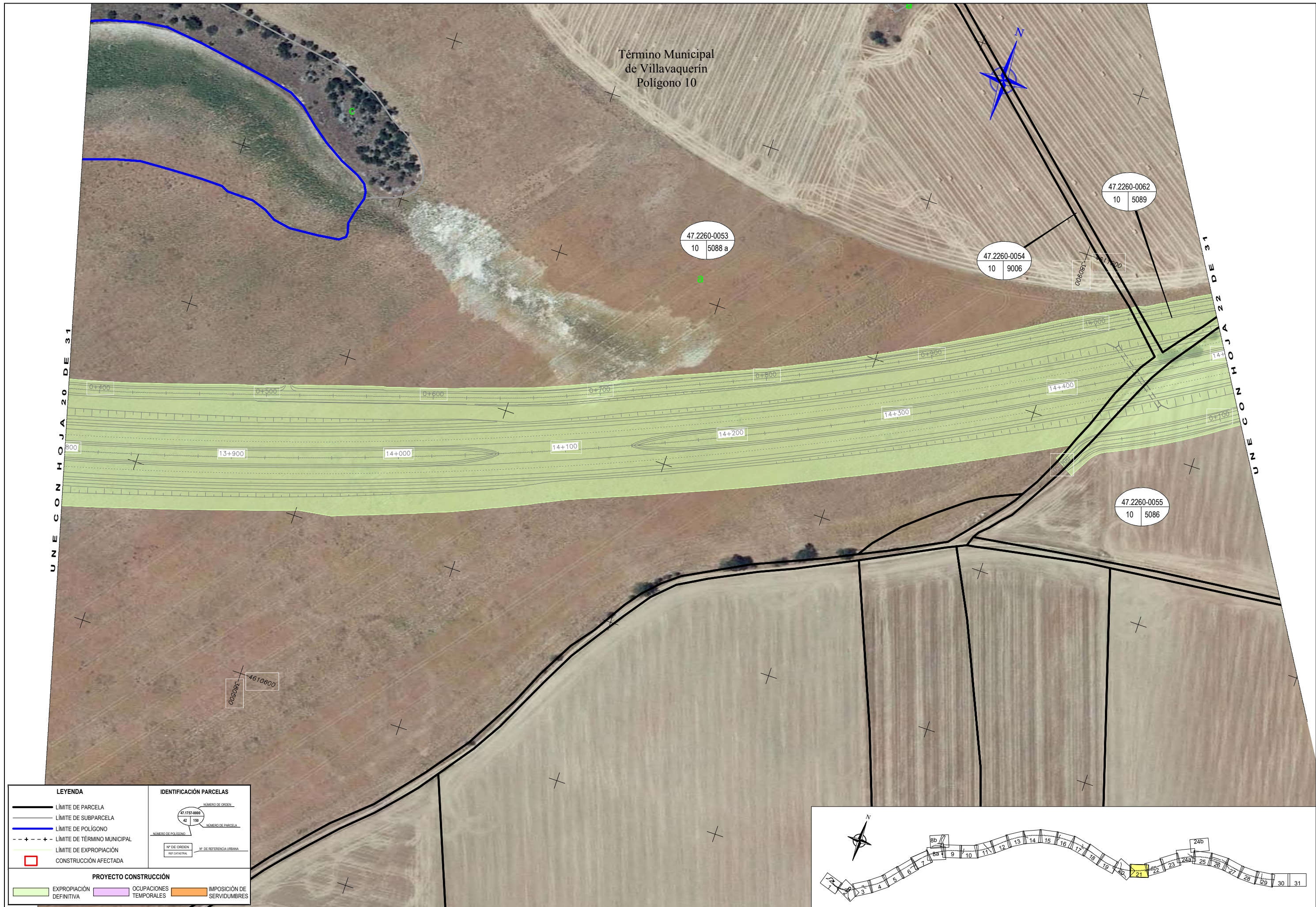
LEYENDA		IDENTIFICACIÓN PARCELAS	
	LÍMITE DE PARCELA		NÚMERO DE ORDEN
	LÍMITE DE SUBPARCELA		NÚMERO DE PARCELA
	LÍMITE DE POLÍGONO		NÚMERO DE ORDEN
	LÍMITE DE TÉRMINO MUNICIPAL		NÚMERO DE PARCELA
	LÍMITE DE EXPROPIACIÓN		NÚMERO DE ORDEN
	CONSTRUCCIÓN AFECTADA		NÚMERO DE PARCELA
<b>PROYECTO CONSTRUCCIÓN</b>			
	EXPROPIACIÓN DEFINITIVA		Ocupaciones temporales
	IMPOSICIÓN DE SERVIDUMBRES		



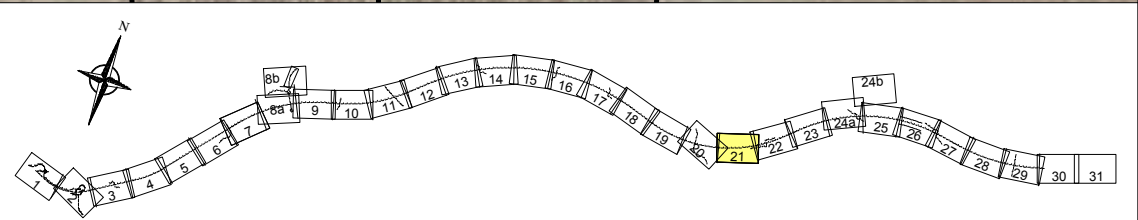
20150129.11041 S:\PR-08-VA21 (Autovía del Duero)\P.C. Olivares-Tudela\Anejo 20 .Expropiaciones\3.3 Ortofoto\planos\3.3 Ortofoto\planos.dwg



LEYENDA		IDENTIFICACIÓN PARCELAS	
	LÍMITE DE PARCELA		NÚMERO DE ORDEN
	LÍMITE DE SUBPARCELA		NÚMERO DE PARCELA
	LÍMITE DE POLÍGONO		NÚMERO DE POLÍGONO
	LÍMITE DE TÉRMINO MUNICIPAL		Nº DE ORDEN INFRAESTRUCTURAL
	LÍMITE DE EXPROPIACIÓN		Nº DE REFERENCIA URBANA
	CONSTRUCCIÓN AFECTADA		
PROYECTO CONSTRUCCIÓN			
	EXPROPIACIÓN DEFINITIVA		OCCUPACIONES TEMPORALES
	IMPOSICIÓN DE SERVIDUMBRES		



<b>LEYENDA</b>		<b>IDENTIFICACIÓN PARCELAS</b>	
	LÍMITE DE PARCELA		NÚMERO DE ORDEN
	LÍMITE DE SUBPARCELA		NÚMERO DE PARCELA
	LÍMITE DE POLÍGONO		NÚMERO DE PARCELA
	LÍMITE DE TÉRMINO MUNICIPAL		NÚMERO DE ORDEN
	LÍMITE DE EXPROPIACIÓN		NÚMERO DE REFERENCIA LIBRANA
	CONSTRUCCIÓN AFECTADA		NÚMERO DE REFERENCIA LIBRANA
<b>PROYECTO CONSTRUCCIÓN</b>			
	EXPROPIACIÓN DEFINITIVA		OCUPACIONES TEMPORALES
	IMPOSICIÓN DE SERVIDUMBRES		



Término Municipal  
de Villavaquerín  
Polígono 10



4611500  
4611500

47.2260-0062  
10 5089

47.2260-0054  
10 9006

UNE CON HOJA 21 DE 31

UNE CON HOJA 23 DE 31



47.2260-0055  
10 5086

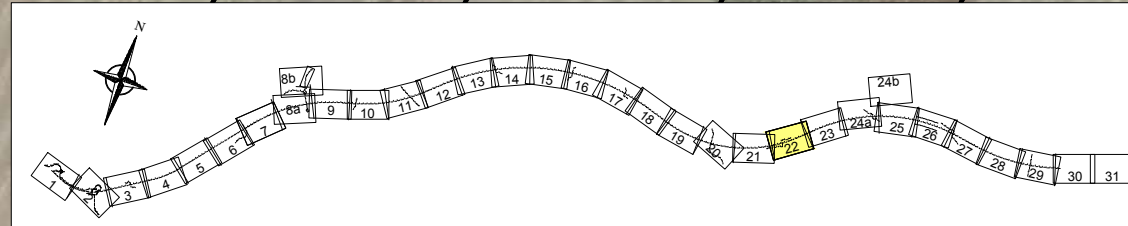
47.2260-0056  
10 5085

47.2260-0057  
10 5084

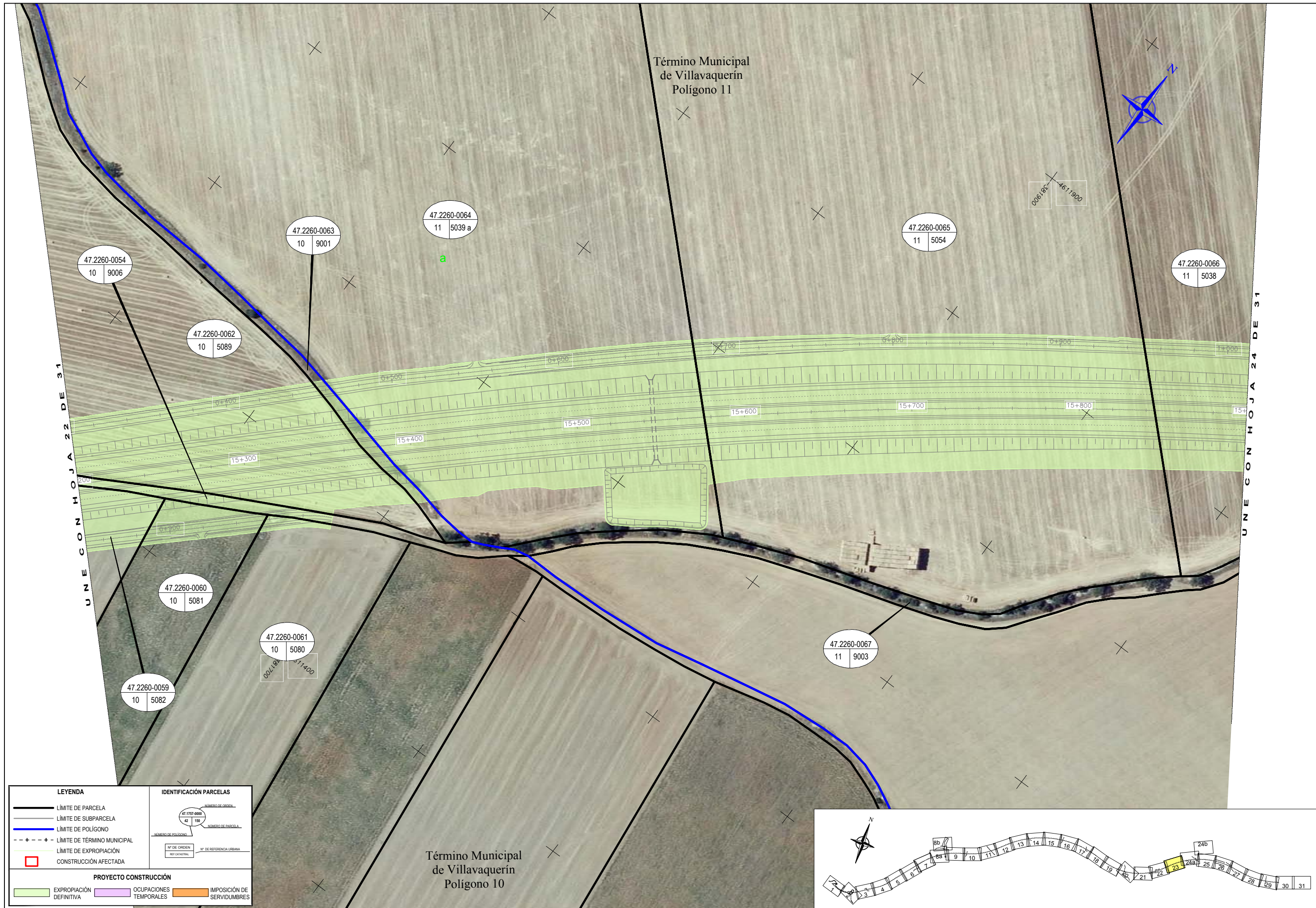
47.2260-0058  
10 5083 a

47.2260-0059  
10 5082

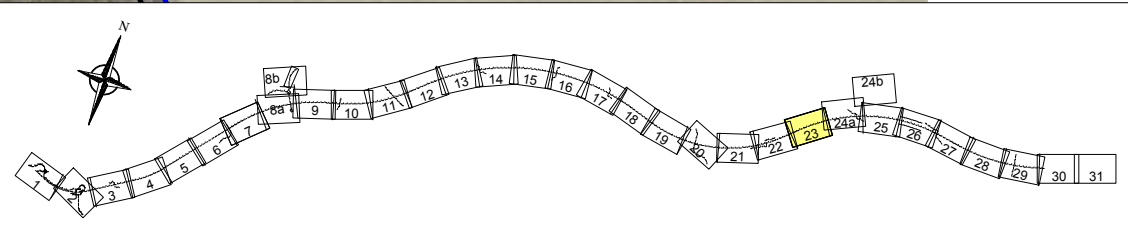
LEYENDA		IDENTIFICACIÓN PARCELAS	
	LÍMITE DE PARCELA		LÍMITE DE SUBPARCELA
	LÍMITE DE POLÍGONO		LÍMITE DE TÉRMINO MUNICIPAL
	LÍMITE DE EXPROPIACIÓN		LÍMITE DE EXPROPIACIÓN
	CONSTRUCCIÓN AFECTADA		
PROYECTO CONSTRUCCIÓN			
	EXPROPIACIÓN DEFINITIVA		OCCUPACIONES TEMPORALES
	IMPOSICIÓN DE SERVIDUMBRES		



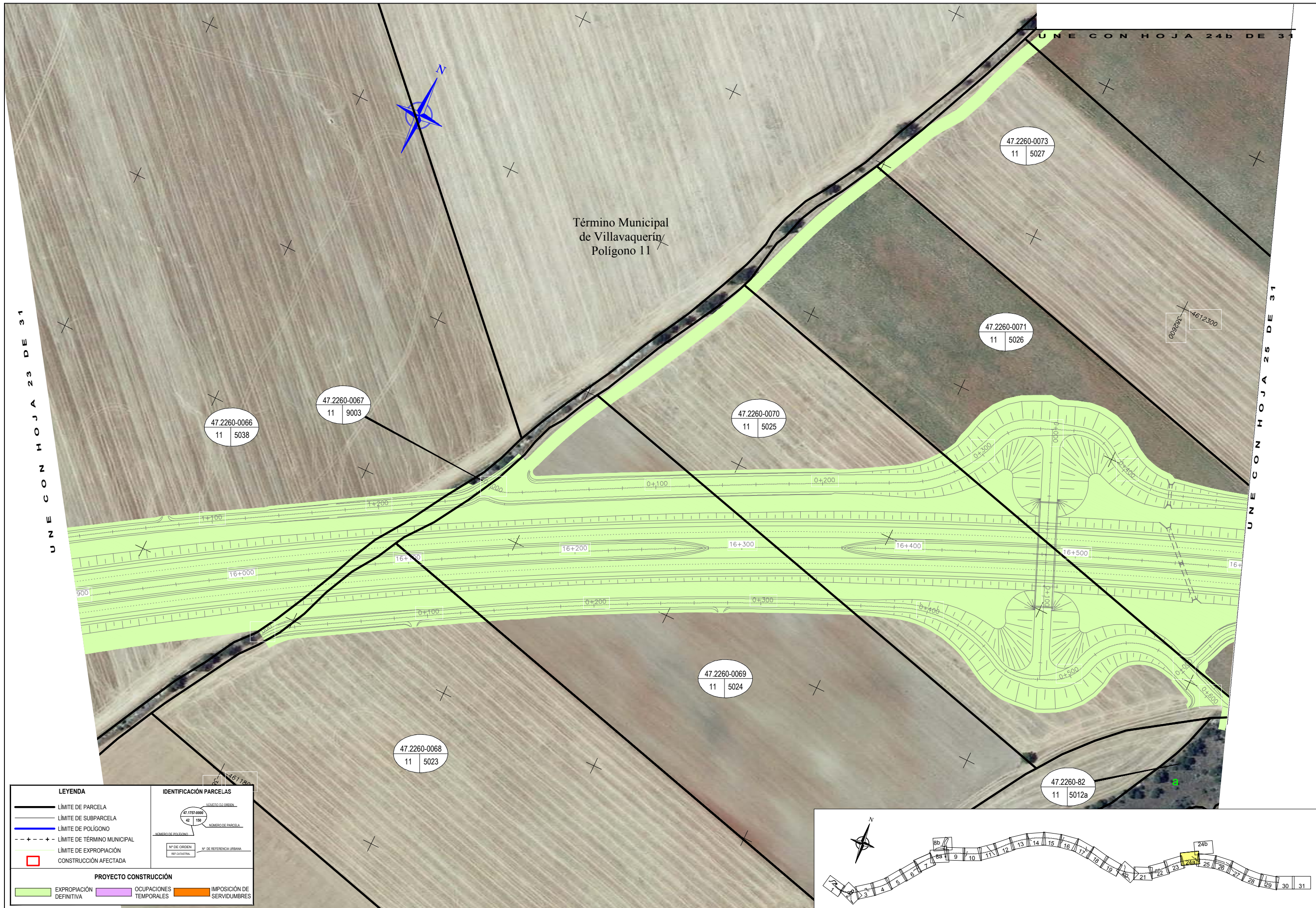
20150121.10001 S:\PR-08-VA21 (Autovía del Duero)\P.C. Olivares-Tudela\Anejo 20 .Expropiaciones\3.3 Ortofoto\planos\3.3 Ortofoto\planos.dwg



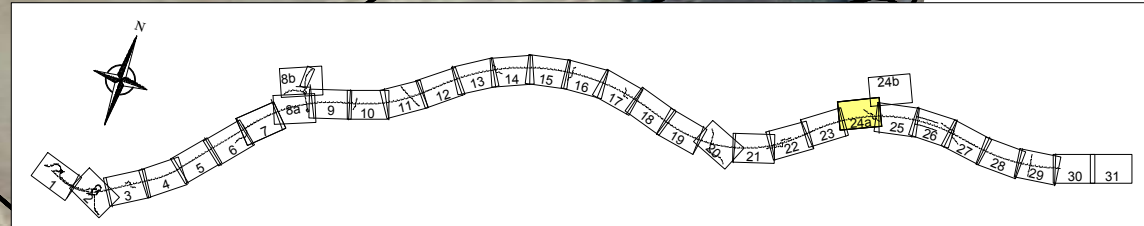
LEYENDA		IDENTIFICACIÓN PARCELAS	
	LÍMITE DE PARCELA		NÚMERO DE ORDEN
	LÍMITE DE SUBPARCELA		NÚMERO DE PARCELA
	LÍMITE DE POLÍGONO		NÚMERO DE POLÍGONO
	LÍMITE DE TÉRMINO MUNICIPAL		Nº DE ORDEN REF. CATASTRAL
	LÍMITE DE EXPROPIACIÓN		Nº DE REFERENCIA URBANA
	CONSTRUCCIÓN AFECTADA		
PROYECTO CONSTRUCCIÓN			
	EXPROPIACIÓN DEFINITIVA		Ocupaciones temporales
	IMPOSICIÓN DE SERVIDUMBRES		







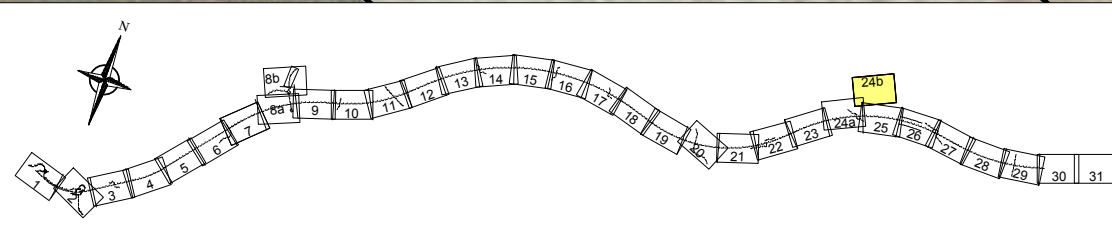
LEYENDA		IDENTIFICACIÓN PARCELAS	
	LÍMITE DE PARCELA		LÍMITE DE SUBPARCELA
	LÍMITE DE POLIGONO		LÍMITE DE TÉRMINO MUNICIPAL
	LÍMITE DE EXPROPIACIÓN		LÍMITE DE EXPROPIACIÓN
	CONSTRUCCIÓN AFECTADA		CONSTRUCCIÓN AFECTADA
PROYECTO CONSTRUCCIÓN			
	EXPROPIACIÓN DEFINITIVA		OCUPACIONES TEMPORALES
	IMPOSICIÓN DE SERVIDUMBRES		

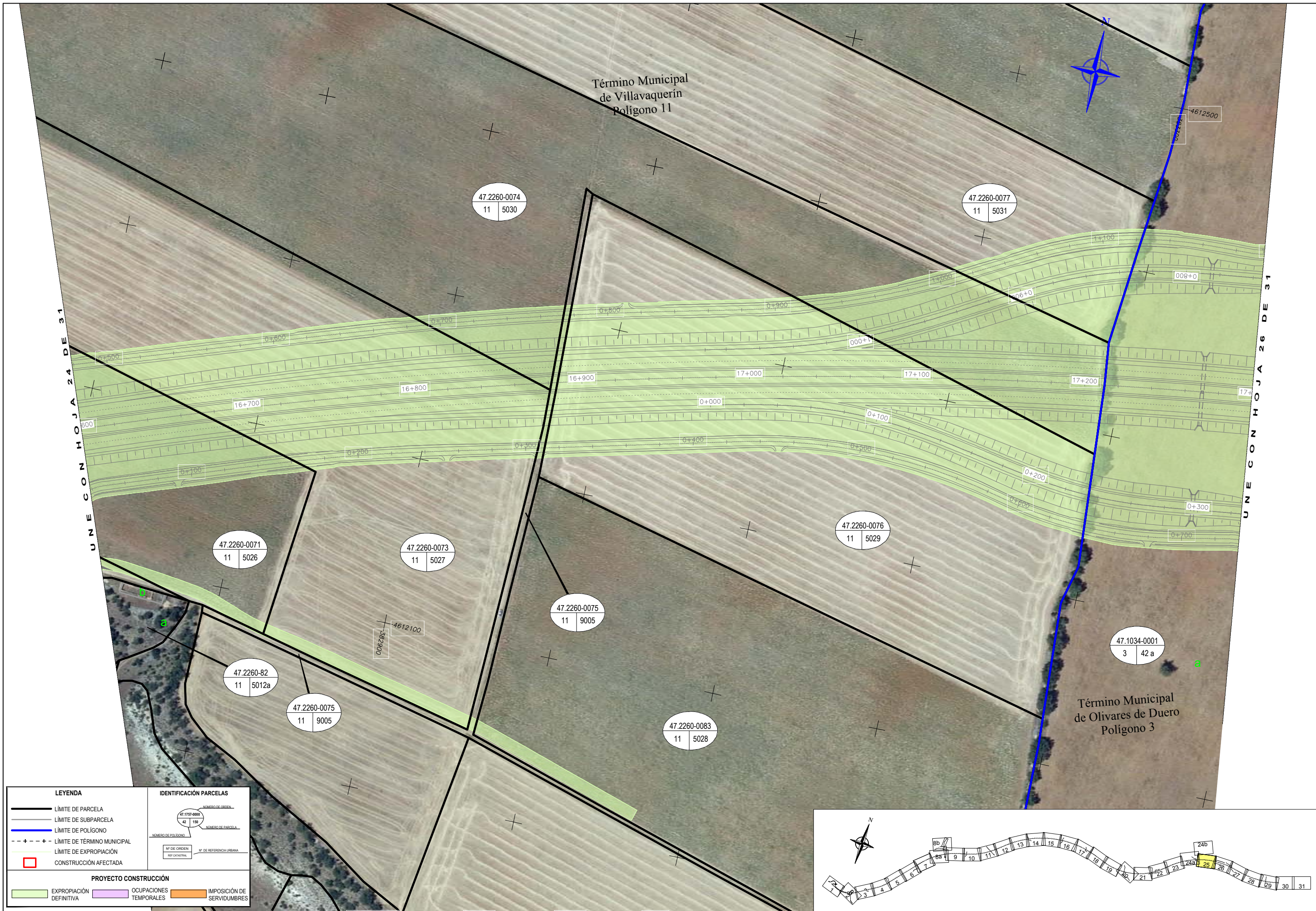




UNE CON HOJA 24a DE 31

LEYENDA		IDENTIFICACIÓN PARCELAS	
	LÍMITE DE PARCELA		NÚMERO DE ORDEN
	LÍMITE DE SUBPARCELA		NÚMERO DE PARCELA
	LÍMITE DE POLIGONO		NÚMERO DE PARCELA
	LÍMITE DE TÉRMINO MUNICIPAL		NÚMERO DE ORDEN
	LÍMITE DE EXPROPIACIÓN		NÚMERO DE REFERENCIA URBANA
	CONSTRUCCIÓN AFECTADA		NÚMERO DE ORDEN
	NÚMERO DE REFERENCIA URBANA		NÚMERO DE ORDEN
<b>PROYECTO CONSTRUCCIÓN</b>			
	EXPROPIACIÓN DEFINITIVA		OCCUPACIONES TEMPORALES
	IMPOSICIÓN DE SERVIDUMBRES		

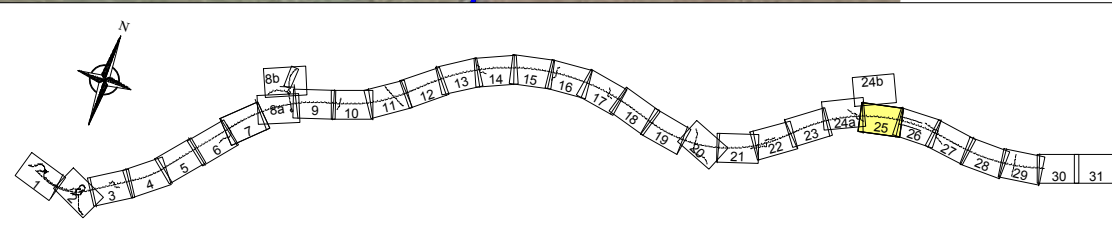


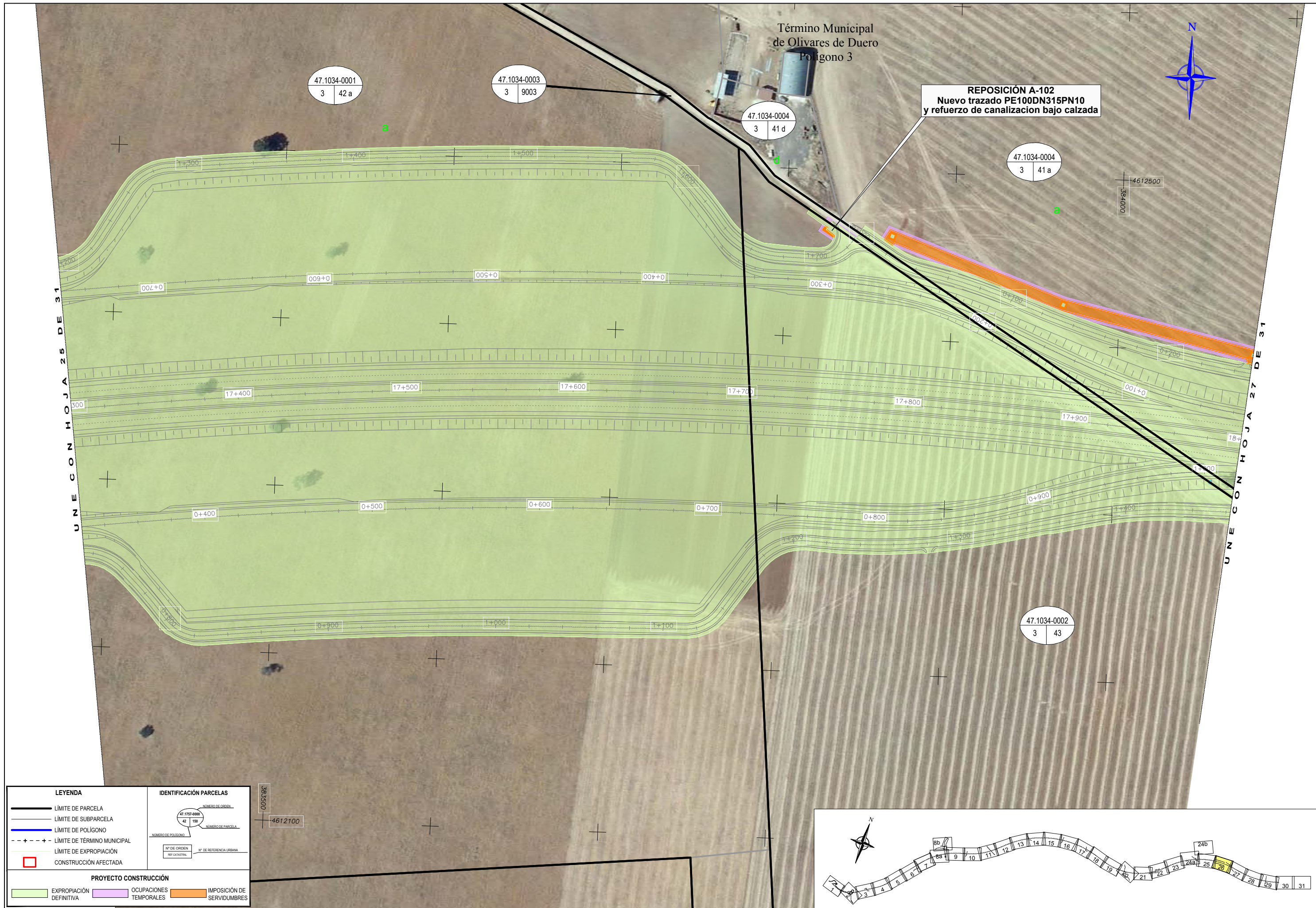


UNE CON HOJA 24 DE 31

UNE CON HOJA 26 DE 31

LEYENDA		IDENTIFICACIÓN PARCELAS	
	LÍMITE DE PARCELA		NÚMERO DE ORDEN
	LÍMITE DE SUBPARCELA		NÚMERO DE PARCELA
	LÍMITE DE POLÍGONO		NÚMERO DE POLÍGONO
	LÍMITE DE TÉRMINO MUNICIPAL		Nº DE ORDEN REF. CATASTRAL
	LÍMITE DE EXPROPIACIÓN		Nº DE REFERENCIA URBANA
	CONSTRUCCIÓN AFECTADA		
PROYECTO CONSTRUCCIÓN			
	EXPROPIACIÓN DEFINITIVA		OCUPACIONES TEMPORALES
	IMPOSICIÓN DE SERVIDUMBRES		

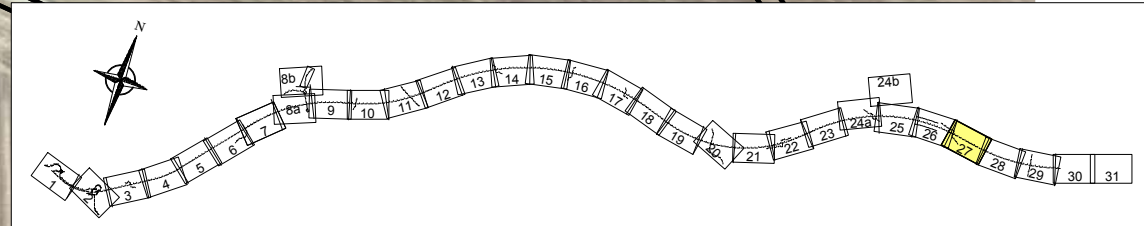


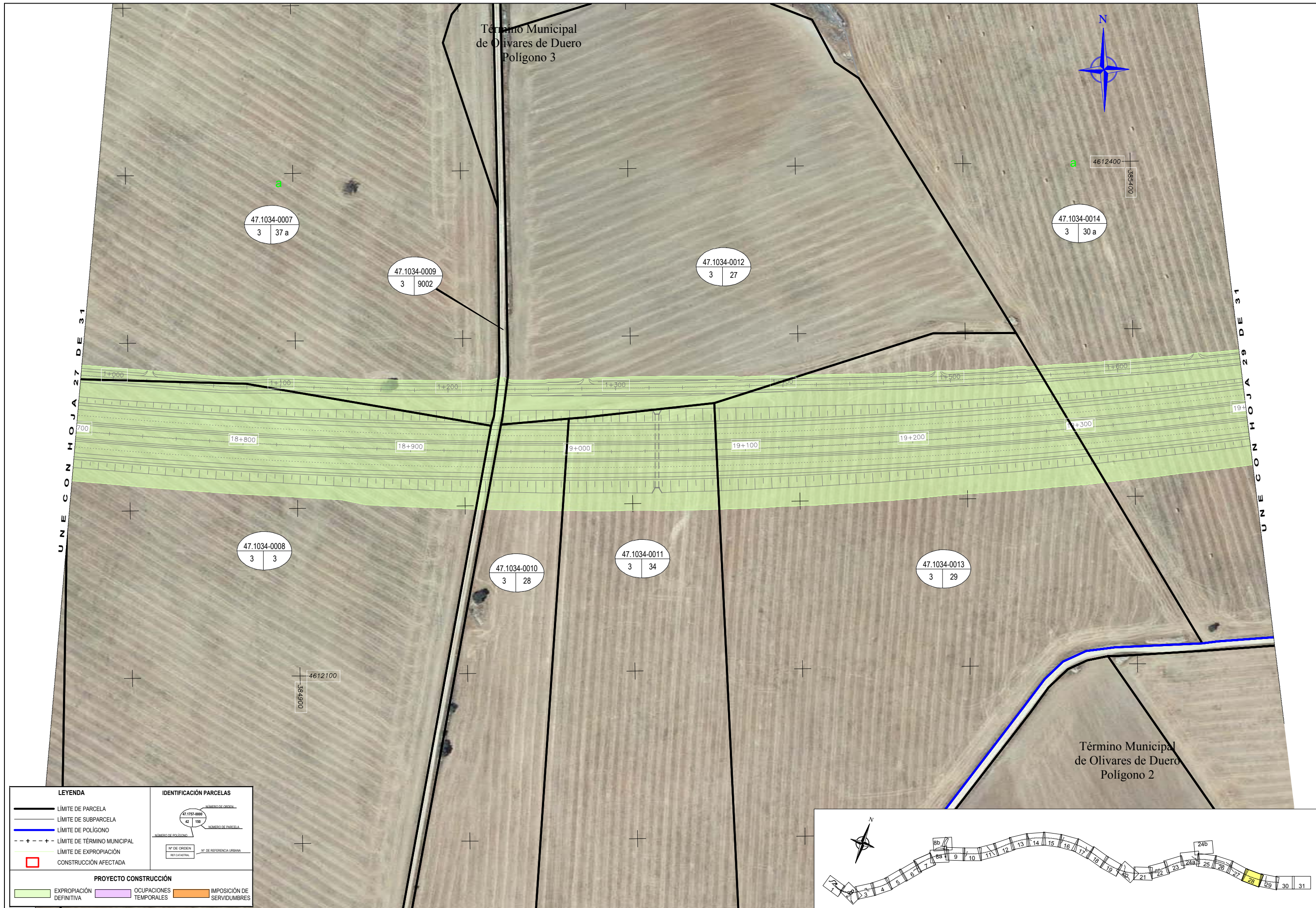


<b>LEYENDA</b>		<b>IDENTIFICACIÓN PARCELAS</b>	
	LÍMITE DE PARCELA		LÍMITE DE SUBPARCELA
	LÍMITE DE POLÍGONO		LÍMITE DE TÉRMINO MUNICIPAL
	LÍMITE DE EXPROPIACIÓN		CONSTRUCCIÓN AFECTADA
<b>PROYECTO CONSTRUCCIÓN</b>			
	EXPROPIACIÓN DEFINITIVA		OCCUPACIONES TEMPORALES
	IMPOSICIÓN DE SERVIDUMBRES		

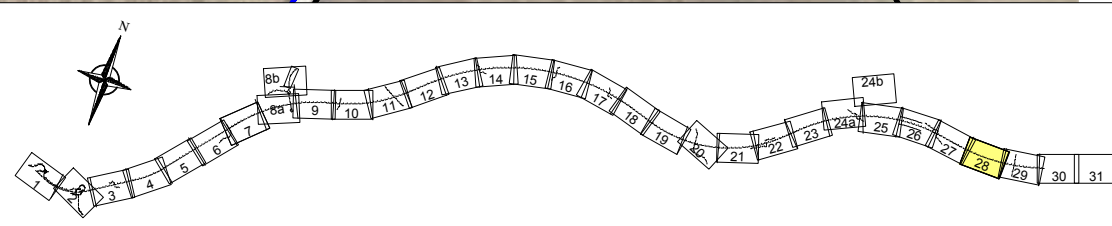


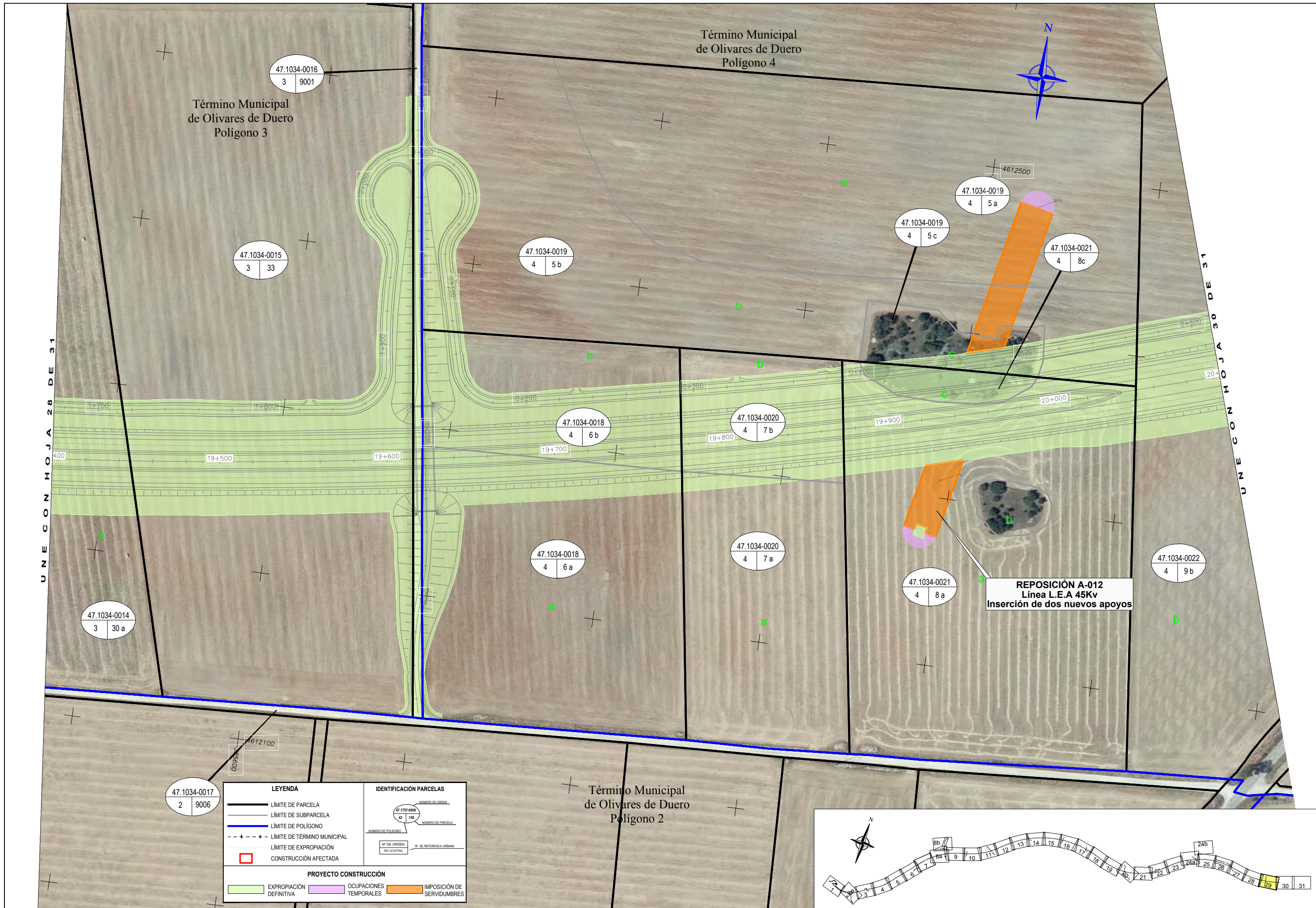
<b>LEYENDA</b>		<b>IDENTIFICACIÓN PARCELAS</b>	
	LÍMITE DE PARCELA		LÍMITE DE TÉRMINO MUNICIPAL
	LÍMITE DE SUBPARCELA		LÍMITE DE EXPROPIACIÓN
	LÍMITE DE POLÍGONO		CONSTRUCCIÓN AFECTADA
<b>PROYECTO CONSTRUCCIÓN</b>			
	EXPROPIACIÓN DEFINITIVA		OCCUPACIONES TEMPORALES
	IMPOSICIÓN DE SERVIDUMBRES		



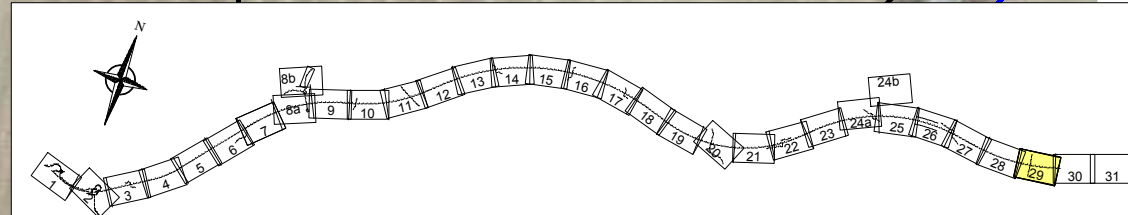


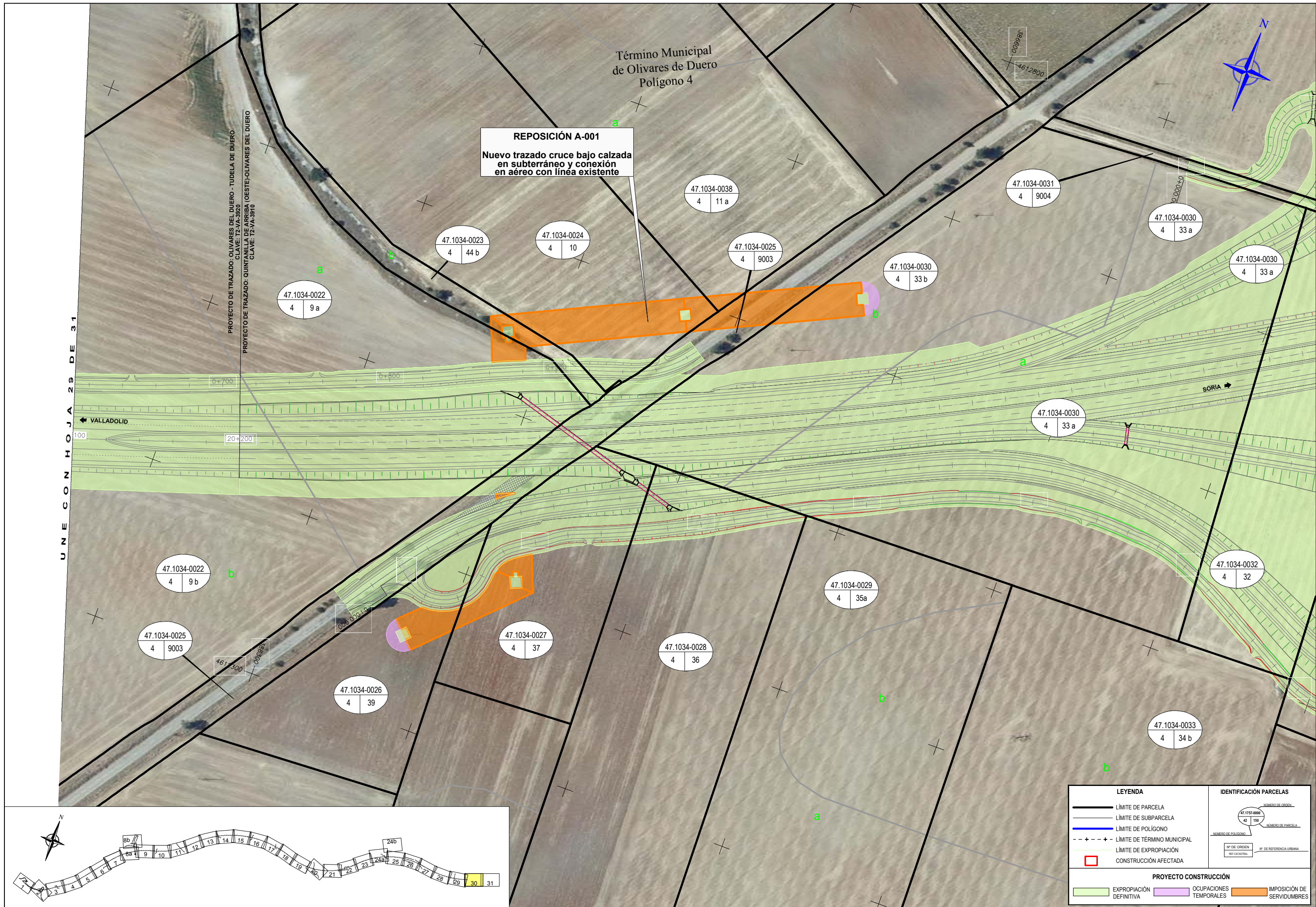
LEYENDA		IDENTIFICACIÓN PARCELAS	
	LÍMITE DE PARCELA		NÚMERO DE ORDEN NÚMERO DE POLÍGONO NÚMERO DE PARCELA
	LÍMITE DE SUBPARCELA		NÚMERO DE ORDEN NÚMERO DE POLÍGONO NÚMERO DE PARCELA
	LÍMITE DE POLÍGONO		NÚMERO DE ORDEN NÚMERO DE POLÍGONO NÚMERO DE PARCELA
	LÍMITE DE TÉRMINO MUNICIPAL		NÚMERO DE ORDEN NÚMERO DE POLÍGONO NÚMERO DE PARCELA
	LÍMITE DE EXPROPIACIÓN		NÚMERO DE ORDEN NÚMERO DE POLÍGONO NÚMERO DE PARCELA
	CONSTRUCCIÓN AFECTADA		NÚMERO DE ORDEN NÚMERO DE POLÍGONO NÚMERO DE PARCELA
PROYECTO CONSTRUCCIÓN			
	EXPROPIACIÓN DEFINITIVA		OCCUPACIONES TEMPORALES
	IMPOSICIÓN DE SERVIDUMBRES		





<b>LEYENDA</b> — LÍMITE DE PARCELA — LÍMITE DE SUBPARCELA — LÍMITE DE POLIGONO - - - LÍMITE DE TÉRMINO MUNICIPAL - - - LÍMITE DE EXPROPIACIÓN □ CONSTRUCCIÓN AFECTADA		<b>IDENTIFICACIÓN PARCELAS</b> NÚMERO DE ORDEN 41.1757-0000 42 156 NÚMERO DE POLIGONO NÚMERO DE PARCELA NÚMERO DE ORDEN NÚMERO DE REFERENCIA URBANA	
<b>PROYECTO CONSTRUCCIÓN</b> ■ EXPROPIACIÓN DEFINITIVA   ■ OCUPACIONES TEMPORALES   ■ IMPOSICIÓN DE SERVIDUMBRES			



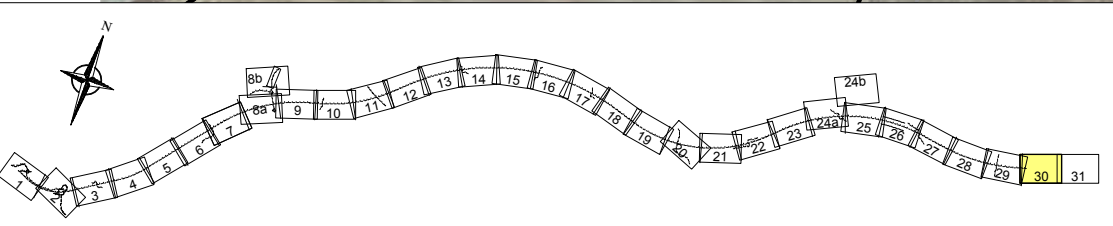


UNE CON HOJA 29 DE 31

PROYECTO DE TRAZADO: OLIVARES DEL DUERO - TUDELA DE DUERO  
 CLAVE: T2-VA-3920  
 PROYECTO DE TRAZADO: QUINTANILLA DE ARRIBA (OESTE)-OLIVARES DEL DUERO  
 CLAVE: T2-VA-3910

**REPOSICIÓN A-001**  
 Nuevo trazado cruce bajo calzada en subterráneo y conexión en aéreo con línea existente

LEYENDA		IDENTIFICACIÓN PARCELAS	
	LÍMITE DE PARCELA		LÍMITE DE TÉRMINO MUNICIPAL
	LÍMITE DE SUBPARCELA		CONSTRUCCIÓN AFECTADA
	LÍMITE DE POLÍGONO		EXPROPIACIÓN DEFINITIVA
	LÍMITE DE TÉRMINO MUNICIPAL		Ocupaciones temporales
	LÍMITE DE EXPROPIACIÓN		IMPOSICIÓN DE SERVIDUMBRES
	CONSTRUCCIÓN AFECTADA	<b>PROYECTO CONSTRUCCIÓN</b> EXPROPIACIÓN DEFINITIVA    Ocupaciones temporales    IMPOSICIÓN DE SERVIDUMBRES	

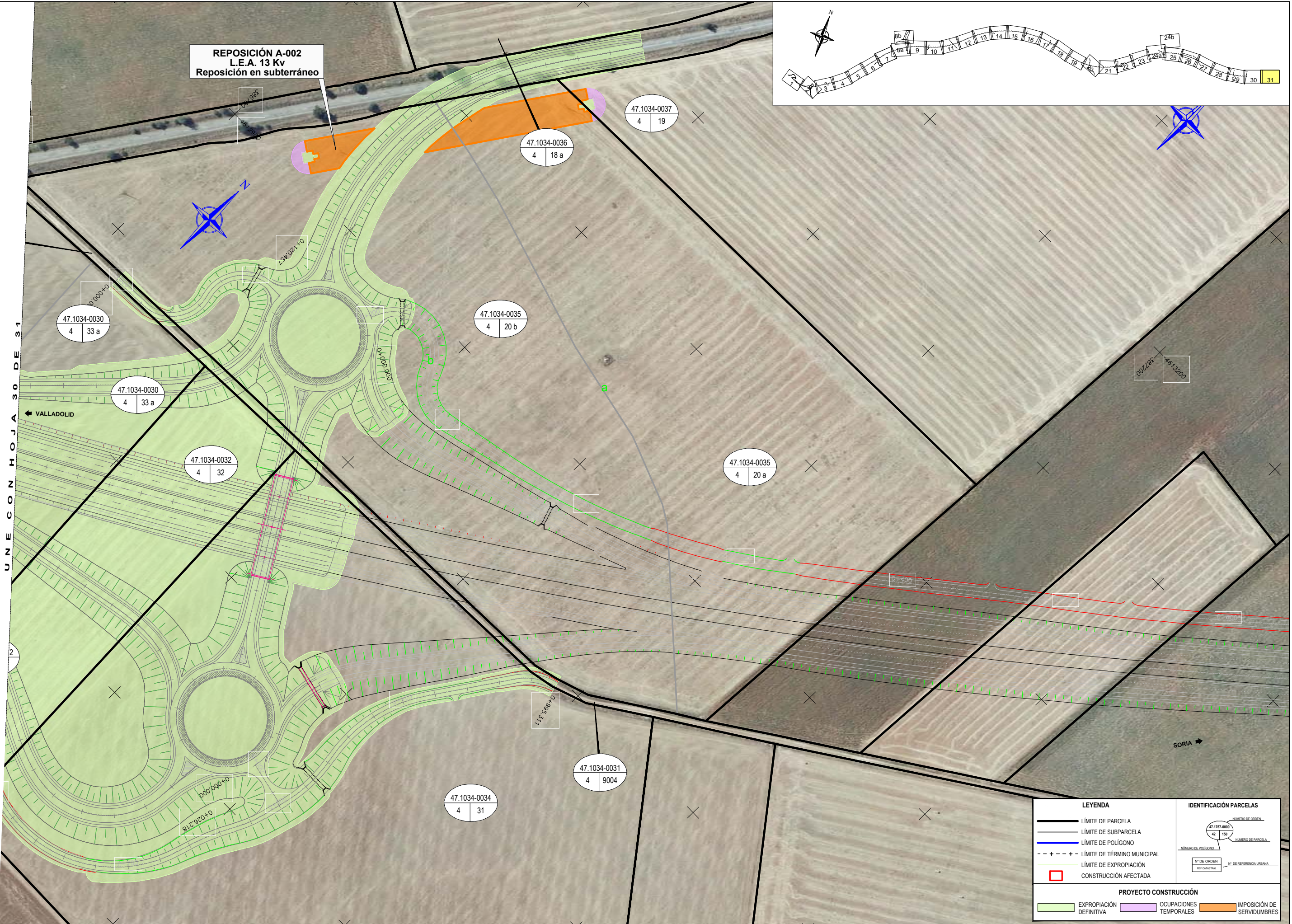
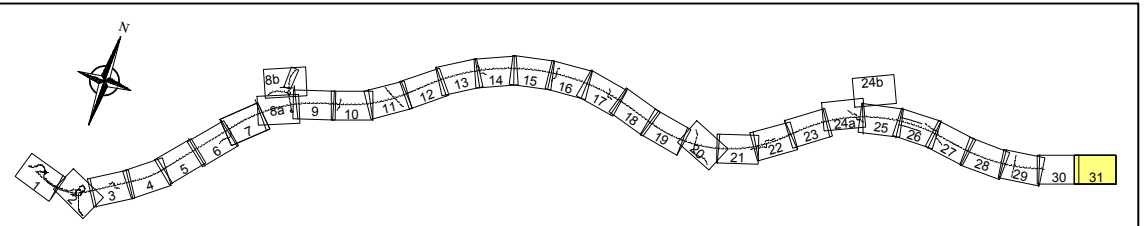




S:\PR-08-VA21 (Autovía del Duero)\P.C. Olivares-Tudela\Anejo 20 .Expropiaciones\3.3 Ortofoto\planos\3.3 Ortofoto\planos.dwg

UNE CON HOJA 30 DE 31

**REPOSICIÓN A-002**  
L.E.A. 13 Kv  
Reposición en subterráneo



LEYENDA		IDENTIFICACIÓN PARCELAS	
	LÍMITE DE PARCELA		NÚMERO DE ORDEN
	LÍMITE DE SUBPARCELA		NÚMERO DE PARCELA
	LÍMITE DE POLÍGONO		NÚMERO DE POLÍGONO
	LÍMITE DE TÉRMINO MUNICIPAL		Nº DE ORDEN REF. CATASTRAL
	LÍMITE DE EXPROPIACIÓN		Nº DE REFERENCIA URBANA
	CONSTRUCCIÓN AFECTADA		
PROYECTO CONSTRUCCIÓN			
	EXPROPIACIÓN DEFINITIVA		OCCUPACIONES TEMPORALES
	IMPOSICIÓN DE SERVIDUMBRES		