








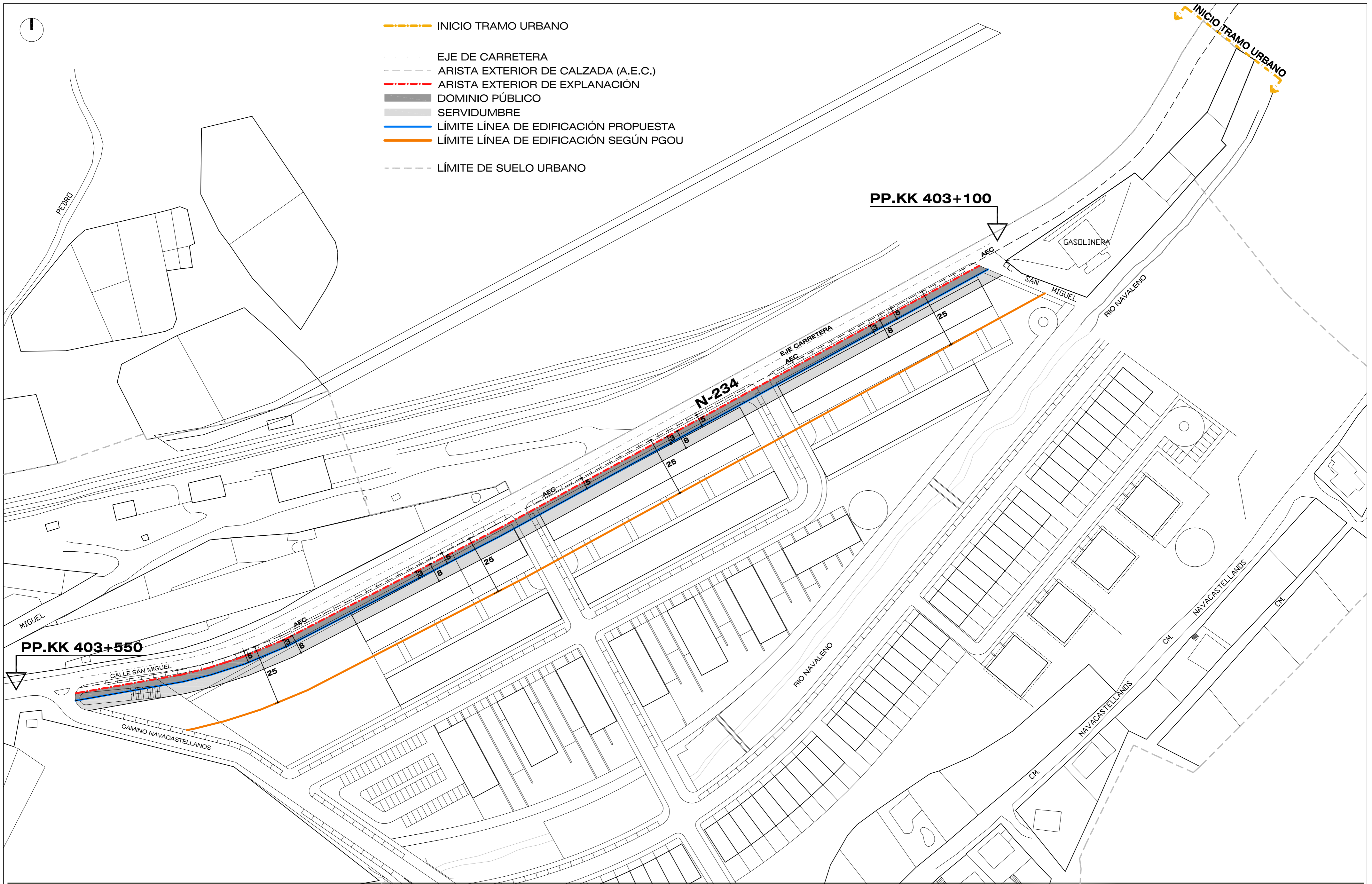


-  INICIO TRAMO URBANO
-  EJE DE CARRETERA
-  ARISTA EXTERIOR DE CALZADA (A.E.C.)
-  ARISTA EXTERIOR DE EXPLANACIÓN
-  DOMINIO PÚBLICO
-  SERVIDUMBRE
-  LÍMITE LÍNEA DE EDIFICACIÓN PROPUESTA
-  LÍMITE LÍNEA DE EDIFICACIÓN SEGÚN PGOU
-  LÍMITE DE SUELO URBANO





**ESTUDIO DE DELIMITACIÓN DE TRAMO URBANO**

Proyecto  
 Establecimiento de nueva línea límite de edificación en San Leonardo de Yagüe.  
 N-234 de Burgos a Soria, en colindancia con el sector SUNC-1  
 Plano

Arquitecto Francisco Javier Ceña Jodra  
 Promotor Ayto. San Leonardo de Yagüe - Provimaral S.L.

Fecha  
 Junio 2019

Escala  1/1000  


**Plano Reformado 04**  
 Línea límite edificación propuesta