

FIRMAO por : CARAZO RIVERA, ESTHER. A fecha: 26/03/2021 12:05 PM  
 FIRMAO por : RUIZ AYUCAR BERLINCHES, EVA. A fecha: 26/03/2021 12:13 PM  
 FIRMAO por : ALONSO BURGOS, ANTONIO JOSE. SUBDIRECTOR GENERAL DE EXPLOTACION. A fecha: 26/03/2021 12:20 PM  
 FIRMAO por : HERRERO LIZANO, JAVIER. DIRECTOR GENERAL DE CARRETERAS. A fecha: 29/03/2021 09:29 AM  
 FIRMAO por : SAURA GARCÍA, PEDRO. SECRETARIO DE ESTADO DE TRANSPORTES MOVILIDAD Y AGENDA URBANA. A fecha: 16/04/2021 01:01 PM  
 Total folios: 9 (1 de 9) - Código Seguro de Verificación: MF0M0254D770E114BAD195CF83EC  
 Verificable en <https://sede.mitm.gob.es>

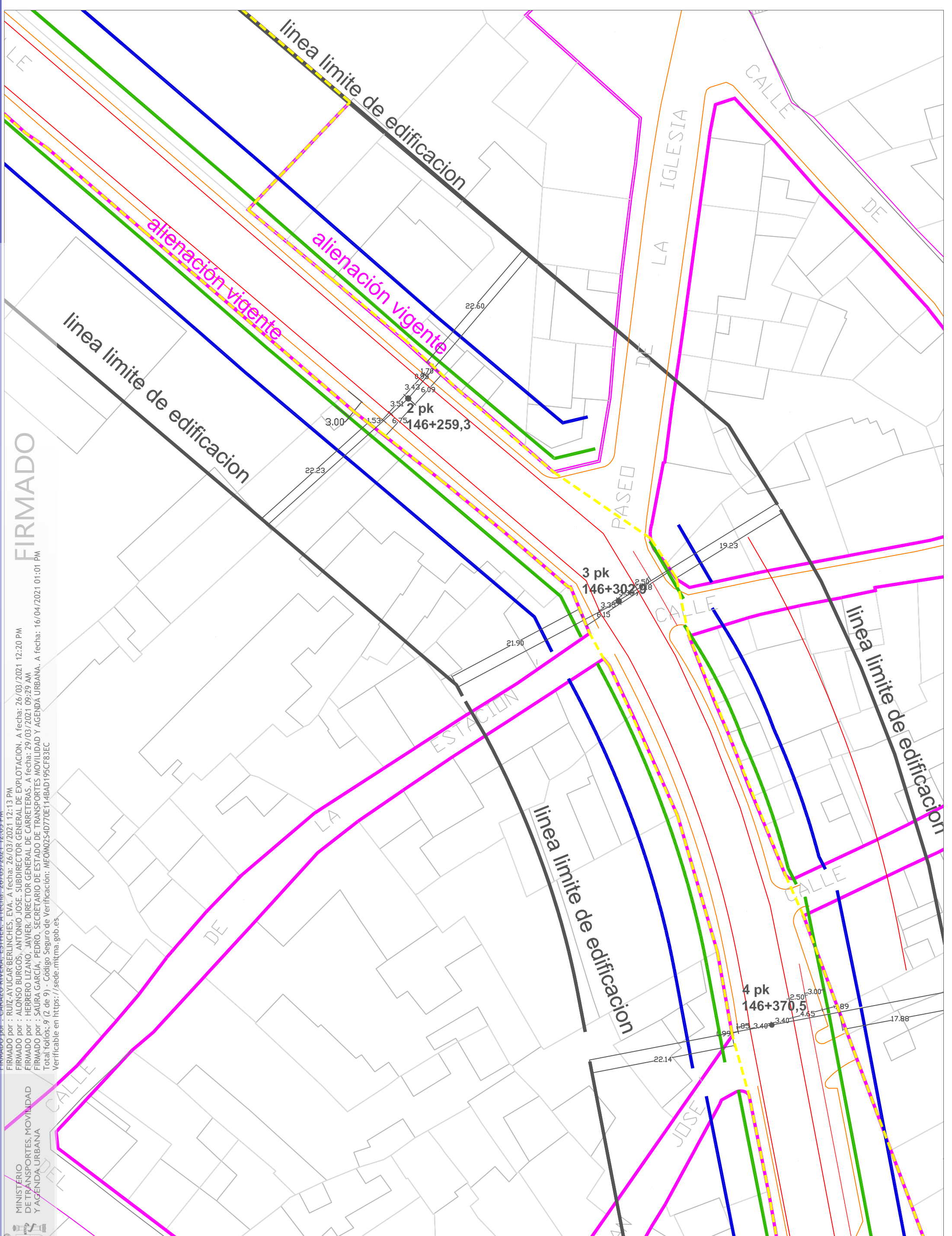
MINISTERIO DE TRANSPORTES, MOVILIDAD Y AGENDA URBANA

- Línea límite de edificación propuesta en EDTU
- Alineación oficial de parcela según NNSS
- Dominio público , d 3m a arista exterior explanación
- Zona servidumbre , d 8m a arista exterior explanación
- Línea Limite Edificación genérica según art. 33 de la Ley 37/2015
- Bordillo
- Arcén

ESTUDIO DE TRAMO URBANO EN PK 146 AL 147+736,2 VILLARTA DE SAN JUAN (CIUDAD REAL)

A001-01-07 AFECCIONES DEL TRAMO URBANO NIV  
 E 1/500 DELIMITACION DE TRAMO URBANO PLANO 1  
 NOV 2019

La Propiedad: La Redactora: Raquel Torralbo Perez  
 EXCMO AYTO DE VILLARTA DE SAN JUAN Arquitecta



**FIRMADO**

FIRMADO por: CARAZO RIVERA, ESTHER. A fecha: 26/03/2021 12:05 PM  
 FIRMADO por: RUIZ AYUCAR BERLINCHES, EVA. A fecha: 26/03/2021 12:13 PM  
 FIRMADO por: ALONSO BURGOS, ANTONIO JOSE. SUBDIRECTOR GENERAL DE EXPLOTACION. A fecha: 26/03/2021 12:20 PM  
 FIRMADO por: HERRERO LIZANO, JAVIER. DIRECTOR GENERAL DE CARRETERAS. A fecha: 29/03/2021 09:29 AM  
 FIRMADO por: SAURA GARCIA, PEDRO. SECRETARIO DE ESTADO DE TRANSPORTES MOVILIDAD Y AGENDA URBANA. A fecha: 16/04/2021 01:01 PM  
 Total folios: 9 (2 de 9) - Código Seguro de Verificación: MF0M0254D770E114BAD195CF83EC  
 Verificable en <https://sede.mitm.gob.es>



- Línea límite de edificación propuesta en EDU
- Alineación oficial de parcela según NNSS
- Dominio público, d 3m a arista exterior explanación
- Zona servidumbre, d 8m a arista exterior explanación
- Línea Límite Edificación genérica según art. 33 de la Ley 37/2015
- Bordillo
- Arcén

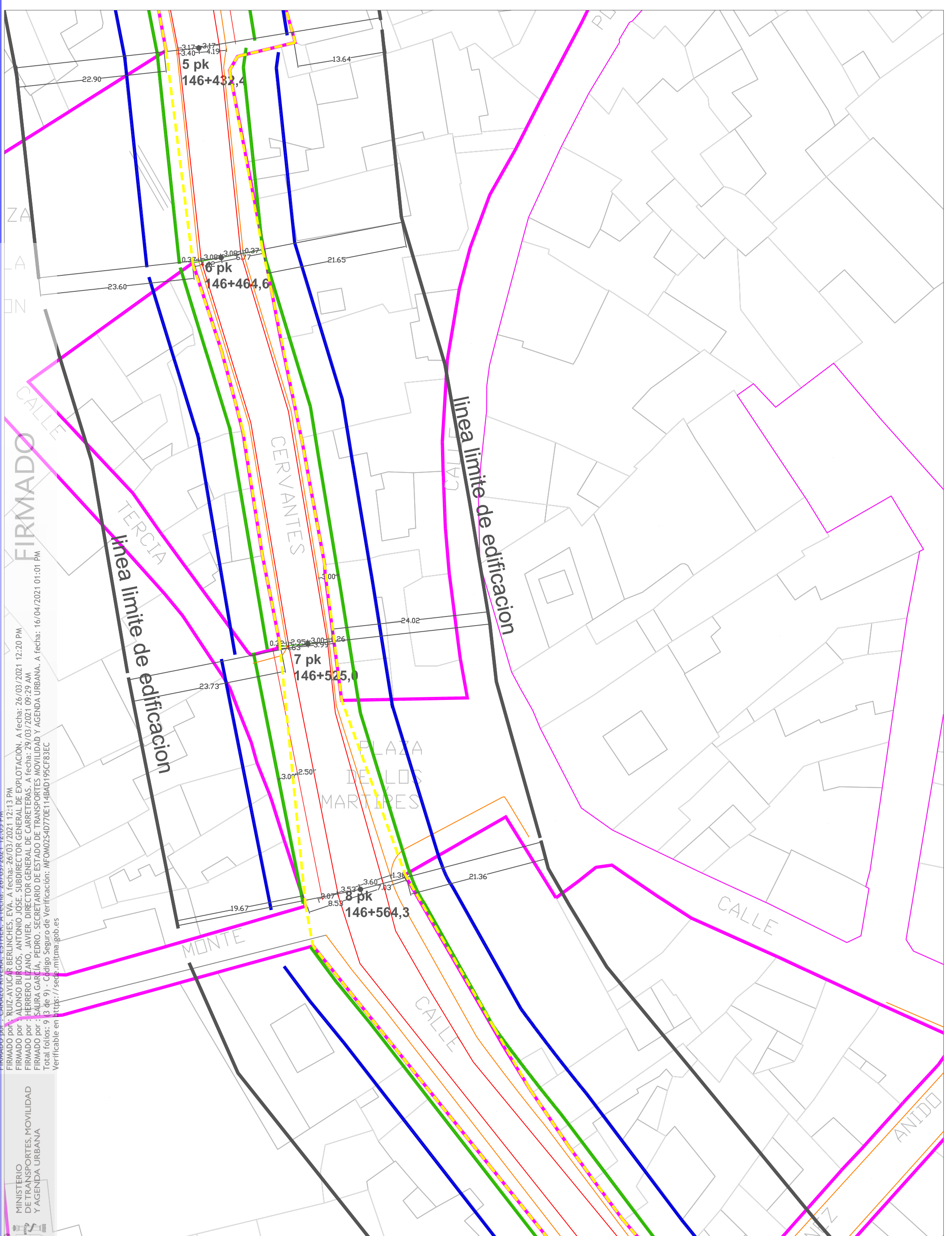
**ESTUDIO DE TRAMO URBANO EN PK 146 AL 147+736,2 VILLARTA DE SAN JUAN (CIUDAD REAL)**

AFECCIONES DEL TRAMO URBANO NIV

A001-01-07  
**E** 1/500  
 DELIMITACION DE TRAMO URBANO

PLANO  
**2**  
 NOV 2019

\*Nota: El presente documento es propiedad intelectual de su redactor, por lo tanto queda prohibida cualquier copia sin consulta previa.  
 La Propiedad: La Redactora: **Raquel Torralbo Pérez**  
 Arquitecta  
 EXCMO AYTO DE VILLARTA DE SAN JUAN



FIRMADO por: CARAZO RIVERA, ESTHER. A fecha: 26/03/2021 12:05 PM  
 FIRMADO por: RUIZ AYUCAR BERLINCHE, EVA. A fecha: 26/03/2021 12:13 PM  
 FIRMADO por: ALONSO BURGOS, ANTONIO JOSE. SUBDIRECTOR GENERAL DE EXPLOTACION. A fecha: 26/03/2021 12:20 PM  
 FIRMADO por: HERRERO LIZANO, JAVIER. DIRECTOR GENERAL DE CARRETERAS. A fecha: 29/03/2021 09:29 AM  
 FIRMADO por: SAURA GARCIA, PEDRO. SECRETARIO DE ESTADO DE TRANSPORTES MOVILIDAD Y AGENDA URBANA. A fecha: 16/04/2021 01:01 PM  
 Total folios: 9 (3 de 9) - Código Seguro de Verificación: MF0M0254D770E114BAD195CF83EC  
 Verificable en <https://sede.mitm.gob.es>



- Línea límite de edificación propuesta en EDTU
- Alineación oficial de parcela según NNSS
- Dominio público, d 3m a arista exterior explanación
- Zona servidumbre, d 8m a arista exterior explanación
- Línea Límite Edificación genérica según art. 33 de la Ley 37/2015
- Bordillo
- Arcén

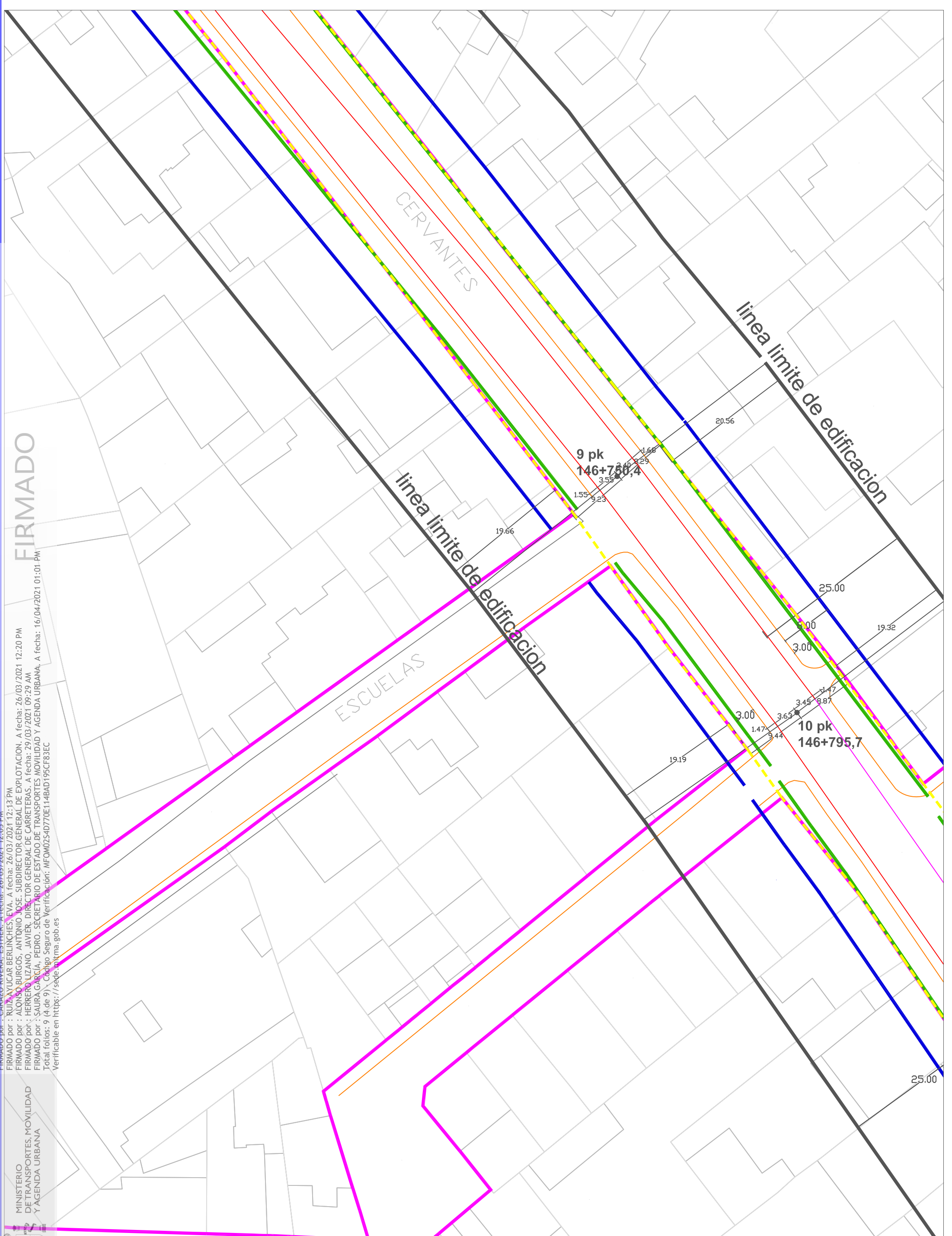
**ESTUDIO DE TRAMO URBANO EN PK 146 AL 147+736,2 VILLARTA DE SAN JUAN (CIUDAD REAL)**

AFECCIONES DEL TRAMO URBANO NIV

A001-01-07 E 1/500 DELIMITACION DE TRAMO URBANO

PLANO 3 NOV 2019

\*Nota: El presente documento es propiedad intelectual de su redactor, por lo tanto queda prohibida cualquier copia sin consulta previa.  
 La Propiedad: La Redactora: Raquel Torralbo Pérez  
 EXCMO AYTO DE VILLARTA DE SAN JUAN Arquitecta



FIRMADO

FIRMADO por: CARAZO RIVERA, ESTHER. A fecha: 26/03/2021 12:05 PM  
 FIRMADO por: RUIZ AYUCAR BERLINCHES, EVA. A fecha: 26/03/2021 12:13 PM  
 FIRMADO por: ALONSO BURGOS, ANTONIO JOSE. SUBDIRECTOR GENERAL DE EXPLOTACION. A fecha: 26/03/2021 12:20 PM  
 FIRMADO por: HERRERO LIZANO, JAVIER. DIRECTOR GENERAL DE CARRETERAS. A fecha: 29/03/2021 09:29 AM  
 FIRMADO por: SAURA GARCÍA, PEDRO. SECRETARIO DE ESTADO DE TRANSPORTES MOVILIDAD Y AGENDA URBANA. A fecha: 16/04/2021 01:01 PM  
 Total folios: 9 (4 de 9). Código Seguro de Verificación: MF0M0254D770E114BAD195CF83EC  
 Verificable en <https://sede.mtrma.gob.es>



- Línea límite de edificación propuesta en EDU
- Alineación oficial de parcela según NNSS
- Dominio público, d 3m a arista exterior explanación
- Zona servidumbre, d 8m a arista exterior explanación
- Línea Límite Edificación genérica según art. 33 de la Ley 37/2015
- Bordillo
- Arcén

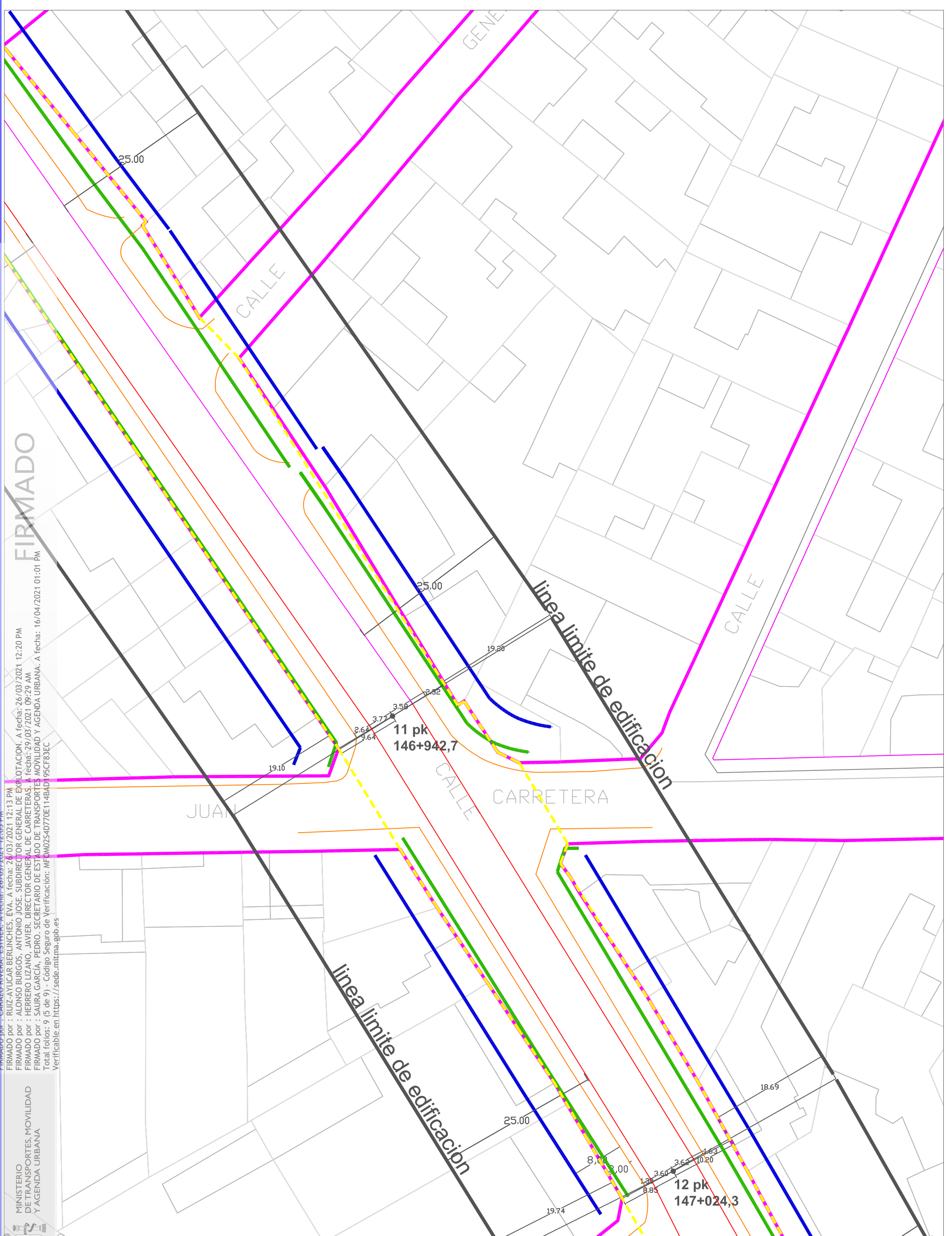
**ESTUDIO DE TRAMO URBANO EN PK 146 AL 147+736,2 VILLARTA DE SAN JUAN (CIUDAD REAL)**

AFECCIONES DEL TRAMO URBANO NIV

A001-01-07 E 1/500 DELIMITACION DE TRAMO URBANO

PLANO 4 NOV 2019

\*Nota: El presente documento es propiedad intelectual de su redactor, por lo tanto queda prohibida cualquier copia sin consulta previa.  
 La Propiedad: La Redactora: Raquel Torralbo Perez  
 EXCMO AYTO DE VILLARTA DE SAN JUAN Arquitecta



FIRMADO por: CARAZO RIVERA, ESTHER. A fecha: 26/03/2021 12:05 PM  
 FIRMADO por: RUIZ AYUCAR BERLICHES, EVA. A fecha: 26/03/2021 12:13 PM  
 FIRMADO por: ALONSO BURGOS, ANTONIO JOSE. SUBDIRECTOR GENERAL DE EXPLOTACION. A fecha: 26/03/2021 12:20 PM  
 FIRMADO por: HERRERO LIZANO, JAVIER. DIRECTOR GENERAL DE CARRETERAS. A fecha: 29/03/2021 09:29 AM  
 FIRMADO por: SAURA GARCIA, PEDRO. SECRETARIO DE ESTADO DE TRANSPORTES MOVILIDAD Y AGENDA URBANA. A fecha: 16/04/2021 01:01 PM  
 Total folios: 9 (5 de 9) - Código Seguro de Verificación: MFD0M254D770E1148AD195CF83EC  
 Verificable en <https://sede.mitm.gob.es>



- Línea límite de edificación propuesta en EDTU
- Alineación oficial de parcela según NNSS
- Dominio público, d 3m a arista exterior explanación
- Zona servidumbre, d 8m a arista exterior explanación
- Línea Límite Edificación genérica según art. 33 de la Ley 37/2015
- Bordillo
- Arcén

ESTUDIO DE TRAMO URBANO EN PK 146 AL 147+736,2  
VILLARTA DE SAN JUAN (CIUDAD REAL)

AFECCIONES DEL TRAMO URBANO NIV

A001-01-07 E 1/500 DELIMITACION DE TRAMO URBANO

La Propiedad:   
 La Redactora: **Raquel Torralbo Pérez**  
 Arquitecta

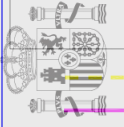
EXCMO AYTO DE VILLARTA DE SAN JUAN  
 PLAN O **5**  
 NOV 2019

\*Nota: El presente documento es propiedad intelectual de su redactor, por lo tanto queda prohibida cualquier copia sin consulta previa.

FIRMADO

FIRMADO por : CARAZO RIVERA, ESTHER. - A fecha: 26/03/2021 12:05 PM  
FIRMADO por : RUIZ AYUCAR BERLINCHES, EVA. - A fecha: 26/03/2021 12:13 PM  
FIRMADO por : ALONSO BURGOS, ANTONIO JOSE, SUBDIRECTOR GENERAL DE EXPLOTACION. - A fecha: 26/03/2021 12:20 PM  
FIRMADO por : HERRERO LIZANO, JAVIER, DIRECTOR GENERAL DE CARRETERAS. - A fecha: 29/03/2021 09:29 AM  
FIRMADO por : SAURA GARCIA, PEDRO, SECRETARIO DE ESTADO DE TRANSPORTES MOVILIDAD Y AGENDA URBANA. - A fecha: 16/04/2021 01:01 PM  
Total folios: 9 (6 de 9) - Código Seguro de Verificación: MF0M0254D770E114BAD195CF83EC  
Verificable en <https://sede.mitm.gob.es>

MINISTERIO DE TRANSPORTES, MOVILIDAD Y AGENDA URBANA



- Línea límite de edificación propuesta en EDTU
- Alineación oficial de parcela según NNSS
- Dominio público, d 3m a arista exterior explanación
- Zona servidumbre, d 8m a arista exterior explanación
- Línea Límite Edificación genérica según art. 33 de la Ley 37/2015

- Bordillo
- Arcén

ESTUDIO DE TRAMO URBANO EN PK 146 AL 147+736,2 VILLARTA DE SAN JUAN (CIUDAD REAL)

A001-01-07  
E 1/500 DELIMITACION DE TRAMO URBANO

AFECCIONES DEL TRAMO URBANO NIV

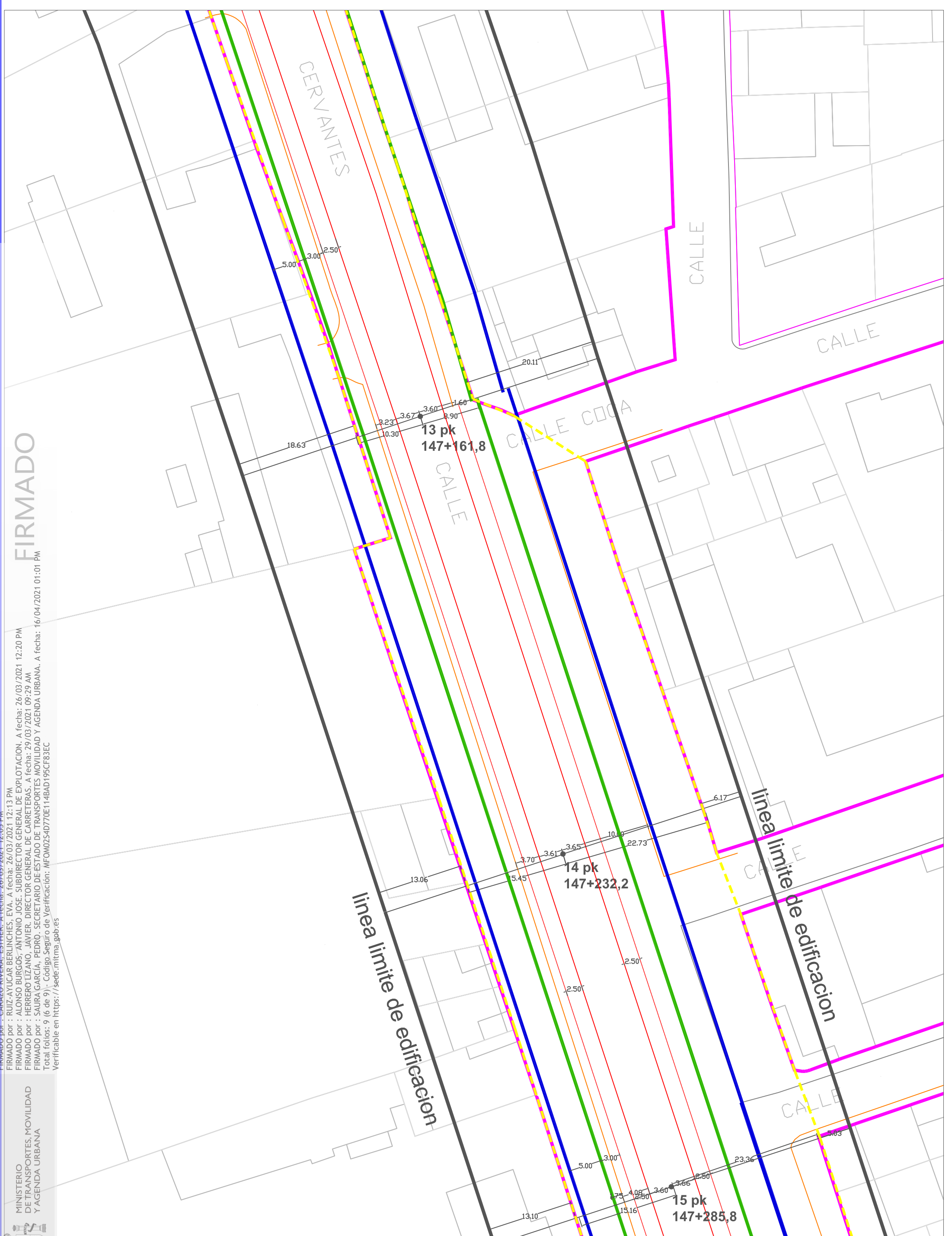
PLANO 6  
NOV 2019

\*Nota: El presente documento es propiedad intelectual de su redactor, por lo tanto queda prohibida cualquier copia sin consulta previa.

La Propiedad: La Redactora: Raquel Torralbo Pérez

EXCMO AYTO DE VILARTA DE SAN JUAN

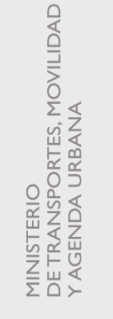
Arquitecta





**FIRMADO**

FIRMADO por: CARAZO RIVERA, ESTHER. A fecha: 26/03/2021 12:05 PM  
 FIRMADO por: RUIZ AYUCAR BERLINCHES, EVA. A fecha: 26/03/2021 12:13 PM  
 FIRMADO por: ALONSO BURGOS, ANTONIO JOSE. SUBDIRECTOR GENERAL DE EXPLOTACION. A fecha: 26/03/2021 12:20 PM  
 FIRMADO por: HERRERO LIZANO, JAVIER. DIRECTOR GENERAL DE CARRETERAS. A fecha: 29/03/2021 09:29 AM  
 FIRMADO por: SAURA GARCIA, PEDRO. SECRETARIO DE ESTADO DE TRANSPORTES MOVILIDAD Y AGENDA URBANA. A fecha: 16/04/2021 01:01 PM  
 Total folios: 9 (7 de 9) - Código Seguro de Verificación: MF0M0254D770E114BAD195CF83EC  
 Verificable en <https://sede.mitm.gob.es>



- Línea límite de edificación propuesta en EDU
- Alineación oficial de parcela según NNSS
- Dominio público, d 3m a arista exterior explanación
- Zona servidumbre, d 8m a arista exterior explanación
- Línea Límite Edificación genérica según art. 33 de la Ley 37/2015
- Bordillo
- Arcén

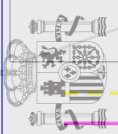
ESTUDIO DE TRAMO URBANO EN PK 146 AL 147+736,2  
 VILLARTA DE SAN JUAN (CIUDAD REAL)

A001-01-07 E 1/500 DELIMITACION DE TRAMO URBANO AFECCIONES DEL TRAMO URBANO NIV PLANO 7 NOV 2019

FIRMADO

FIRMADO por : CARAZO RIVERA, ESTHER. A fecha: 26/03/2021 12:05 PM  
FIRMADO por : RUIZ AYUCAR BERLINCHES, EVA. A fecha: 26/03/2021 12:13 PM  
FIRMADO por : ALONSO BURGOS, ANTONIO JOSE. SUBDIRECTOR GENERAL DE EXPLOTACION. A fecha: 26/03/2021 12:20 PM  
FIRMADO por : HERRERO LIZANO, JAVIER. DIRECTOR GENERAL DE CARRETERAS. A fecha: 29/03/2021 09:29 AM  
FIRMADO por : SAURA GARCIA, PEDRO. SECRETARIO DE ESTADO DE TRANSPORTES MOVILIDAD Y AGENDA URBANA. A fecha: 16/04/2021 01:01 PM  
Total folios: 9 (8 de 9) - Código Seguro de Verificación: MF0M0254D770E114BAD195CF83EC  
Verificable en <https://sede.mtma.gob.es>

MINISTERIO DE TRANSPORTES, MOVILIDAD Y AGENDA URBANA



- Línea límite de edificación propuesta en EDU
- Alineación oficial de parcela según NNSS
- Dominio público, d 3m a arista exterior explanación
- Zona servidumbre, d 8m a arista exterior explanación
- Línea Límite Edificación genérica según art. 33 de la Ley 37/2015

- Bordillo
- Arcén

ESTUDIO DE TRAMO URBANO EN PK 146 AL 147+736,2 VILLARTA DE SAN JUAN (CIUDAD REAL)

A001-01-07  
E 1/500

DELIMITACION DE TRAMO URBANO

AFECCIONES DEL TRAMO URBANO NIV

PLANO  
8  
NOV 2019

\*Nota: El presente documento es propiedad intelectual de su redactor, por lo tanto queda prohibida cualquier copia sin consulta previa.

La Propiedad:

La Redactora: Raquel Torralbo Pérez

EXCMO AYTO DE VILLARTA DE SAN JUAN

Arquitecta

pk  
147+530,8

pk 19  
147+606,8

20 pk  
147+620,8

16.51

2.51

10.47


3.65

3.75

6.10

6.00





**FIRMADO**

FIRMADO por: CARAZO RIVERA, ESTHER. - A fecha: 26/03/2021 12:05 PM  
 FIRMADO por: RUIZ AYUCAR BERLINCHES, EVA. - A fecha: 26/03/2021 12:13 PM  
 FIRMADO por: ALONSO BURGOS, ANTONIO JOSE. SUBDIRECTOR GENERAL DE EXPLOTACION. - A fecha: 26/03/2021 12:20 PM  
 FIRMADO por: HERRERO LIZANO, JAVIER. DIRECTOR GENERAL DE CARRETERAS. - A fecha: 29/03/2021 09:29 AM  
 FIRMADO por: SAURA GARCIA, PEDRO. SECRETARIO DE ESTADO DE TRANSPORTES, MOVILIDAD Y AGENDA URBANA. - A fecha: 16/04/2021 01:01 PM  
 Total folios: 9 (9 de 9) - Código Seguro de Verificación: MF0M0254D770E114BAD195CF83EC  
 Verificable en <https://sede.mtma.gob.es>

MINISTERIO DE TRANSPORTES, MOVILIDAD Y AGENDA URBANA

- Línea límite de edificación propuesta en EDTU
- Alineación oficial de parcela según NNSS
- Dominio público, d 3m a arista exterior explanación
- Zona servidumbre, d 8m a arista exterior explanación
- Línea Límite Edificación genérica según art. 33 de la Ley 37/2015
- Bordillo
- Arcén

ESTUDIO DE TRAMO URBANO EN PK 146 AL 147+736,2 VILLARTA DE SAN JUAN (CIUDAD REAL)

A001-01-07  
**E** 1/500  
 DELIMITACION DE TRAMO URBANO

AFECCIONES DEL TRAMO URBANO NIV

PLANO  
**9**  
 NOV 2019