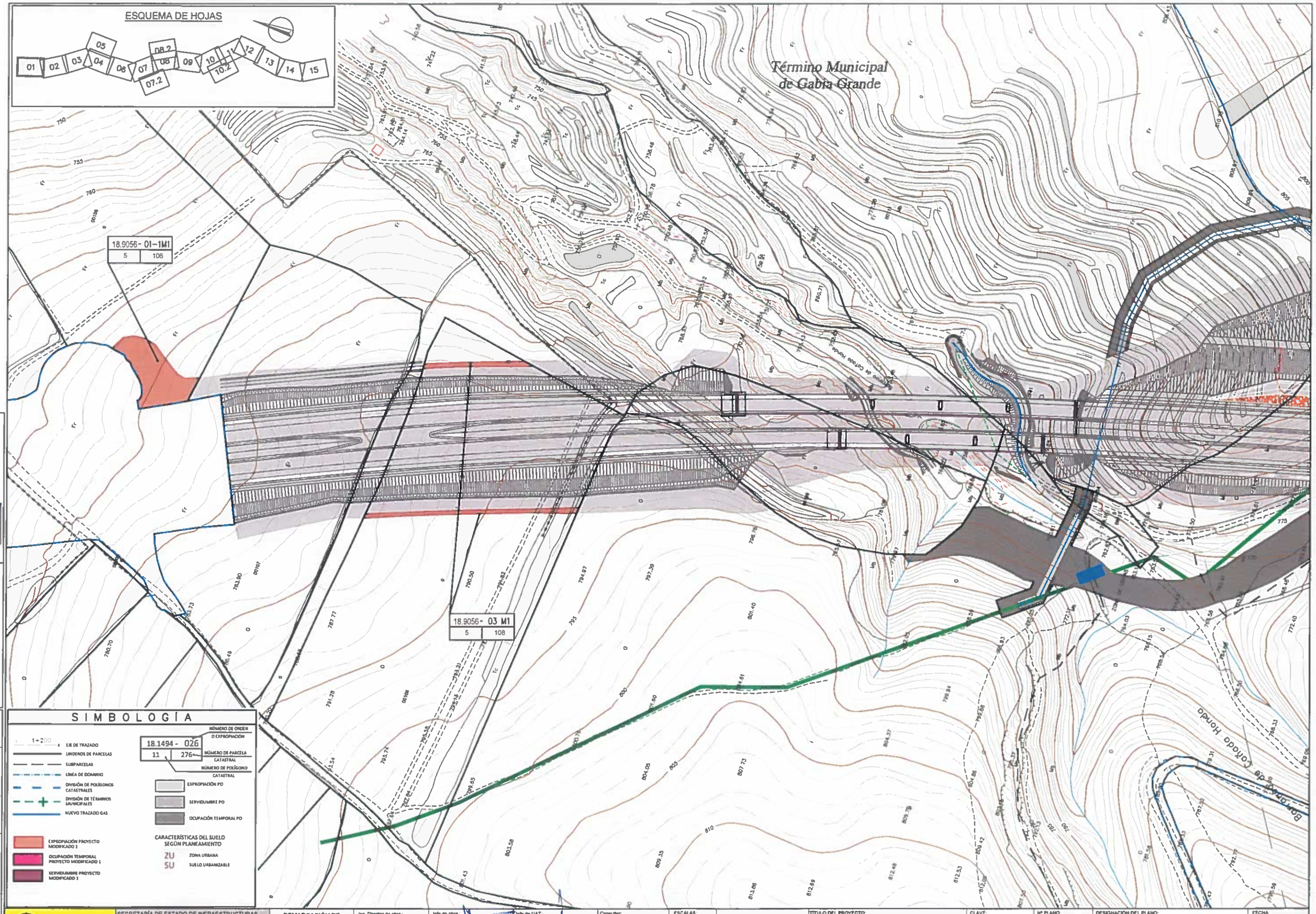
ESQUEMA DE HOJAS
01
02
03
04
05
06
07
07.2
08
08.2
09
10
10.2
11
12
13
14
15
Término Municipal
de Gabia Grande
18.9056- 01-1M1
5
106
18.9056- 03 M1
5
108
Barranco de Cañada Honda
SIMBOLOGÍA
1-200
EJE DE TRAZADO
LINDEROS DE PARCELAS
SUBPARCELAS
LÍNEA DE DOMINIO
DIVISIÓN DE POLÍGONOS CATASTRALES
DIVISIÓN DE TÉRMINOS MUNICIPALES
NUEVO TRAZADO GAS
EXPROPIACIÓN PROYECTO MODIFICADO 1
OCUPACIÓN TEMPORAL PROYECTO MODIFICADO 1
SERVIDUMBRE PROYECTO MODIFICADO 1
18.1494 - 026
11 276
NÚMERO DE ORDEN O EXPROPIACIÓN
NÚMERO DE PARCELA CATASTRAL
NÚMERO DE POLÍGONO CATASTRAL
EXPROPIACIÓN PO
SERVIDUMBRE PO
OCUPACIÓN TEMPORAL PO
CARACTERÍSTICAS DEL SUELO SEGÚN PLANEAMIENTO
ZU ZONA URBANA
SU SUELO URBANIZABLE
Unidad de Asistencia Técnica:
GETINSA-PAYMA SL Y EIS GUIA CONSULTORES
El contratista:
ALTUNA-COPASA
Oficina técnica: D. SERGIO DURÁN DE VERA
Nº REVIS.:
FECHA:
REVISADO:
DIBUJADO:
CÓDIGO:
MINISTERIO DE FOMENTO
SECRETARÍA DE ESTADO DE INFRAESTRUCTURAS, TRANSPORTES Y VIVIENDA
SECRETARÍA GENERAL DE INFRAESTRUCTURAS
DIRECCIÓN GENERAL DE CARRETERAS
DEMARCACIÓN DE CARRETERAS DEL ESTADO ANDALUCÍA ORIENTAL
Ing. Director de obra:
Jefe de obra: D. CARLOS PRANDI DOMÍNGUEZ
Jefe de UAT: D. JUAN CARLOS LÓPEZ LÓPEZ
Consultor: ineco
ESCALAS: 1/1000
ORIGINAL EN A-3
0 10 20 30 40m
GRÁFICAS
TITULO DEL PROYECTO:
PROYECTO MODIFICADO Nº 1
AUTOVÍA A-44 DE SIERRA NEVADA.
VARIANTE EXTERIOR DE GRANADA.
TRAMO: LAS GABIAS (ENLACE CON A-338) - ALHENDÍN
CLAVE: 43-GR-3740.A.M1
Nº PLANO: 20
HOJA 1 DE 13
DESIGNACIÓN DEL PLANO:
EXPROPIACIONES
PLANTA
FECHA:
FEBRERO 2019

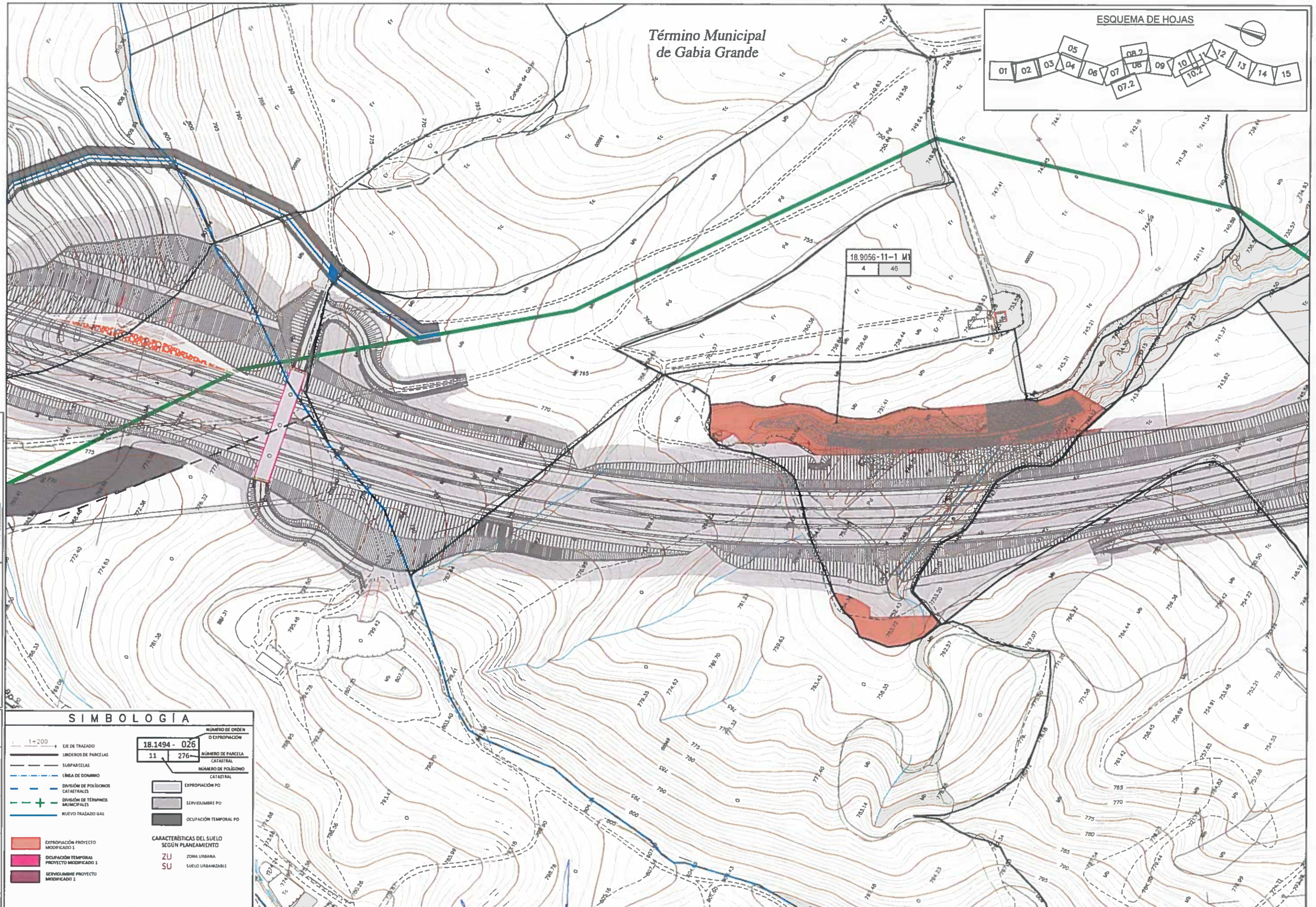
Término Municipal
de Gabia Grande
ESQUEMA DE HOJAS
01
02
03
04
05
06
07
07.2
08
08.2
09
10
10.2
11
12
13
14
15
18.9056-11-1 M1
4
46
SIMBOLOGÍA
1÷200
EJE DE TRAZADO
LINDEROS DE PARCELAS
SUBPARCELAS
LÍNEA DE DOMINIO
DIVISIÓN DE POLÍGONOS CATASTRALES
DIVISIÓN DE TÉRMINOS MUNICIPALES
NUEVO TRAZADO GAS
EXPROPIACIÓN PROYECTO MODIFICADO 1
OCUPACIÓN TEMPORAL PROYECTO MODIFICADO 1
SERVIDUMBRE PROYECTO MODIFICADO 1
18.1494 - 026
11 276
NÚMERO DE ORDEN O EXPROPIACIÓN
NÚMERO DE PARCELA CATASTRAL
NÚMERO DE POLÍGONO CATASTRAL
EXPROPIACIÓN PO
SERVIDUMBRE PO
OCUPACIÓN TEMPORAL PO
CARACTERÍSTICAS DEL SUELO SEGÚN PLANEAMIENTO
ZU ZONA URBANA
SU SUELO URBANIZABLE
Unidad de Asistencia Técnica:
GETINSA-PAYMA SL Y EIS GUIA CONSULTORES
getinsa-payma
EIS GUIA
El contratista:
ALTYUM-COPASA
Oficina técnica: D. SERGIO DURÁN DE VERA
Nº REVIS.
FECHA:
REVISADO:
DIBUJADO:
CÓDIGO:
MINISTERIO DE FOMENTO
SECRETARÍA DE ESTADO DE INFRAESTRUCTURAS, TRANSPORTES Y VIVIENDA
SECRETARÍA GENERAL DE INFRAESTRUCTURAS
DIRECCIÓN GENERAL DE CARRETERAS
DEMARCACIÓN DE CARRETERAS DEL ESTADO ANDALUCÍA ORIENTAL
Ing. Director de obra
D. FRANCISCO GONZÁLEZ RUEDAS
Jefe de obra
D. CARLOS FRANCO BERMÚDEZ
Jefe de UAT:
D. JUAN CARLOS LÓPEZ LÓPEZ
Consultor:
ineco
ESCALAS:
1/1000
ORIGINAL EN A-3
0 10 20 30 40m
GRÁFICAS
TÍTULO DEL PROYECTO
PROYECTO MODIFICADO Nº 1
AUTOVÍA A-44 DE SIERRA NEVADA.
VARIANTE EXTERIOR DE GRANADA.
TRAMO: LAS GABIAS (ENLACE CON A-338) - ALHENDÍN
CLAVE:
43-GR-3740.A.M1
Nº PLANO:
20
HOJA 2 DE 13
DESIGNACIÓN DEL PLANO:
EXPROPIACIONES
PLANTA
FECHA:
FEBRERO 2019

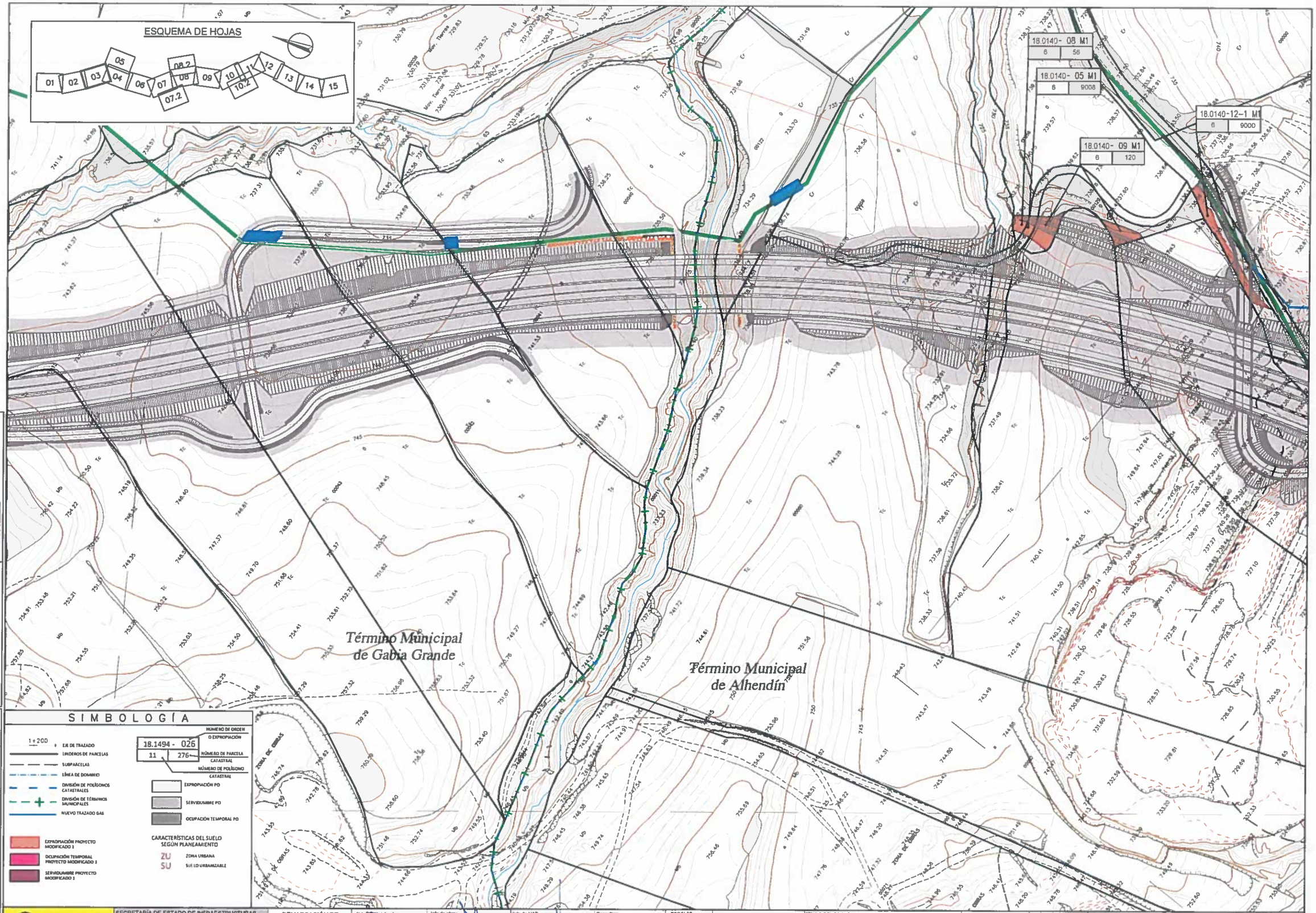
ESQUEMA DE HOJAS
01
02
03
04
05
06
07
07.2
08
08.2
09
10
10.2
11
12
13
14
15
18.0140- 08 M1
6
56
18.0140- 05 M1
6
9008
18.0140-12-1 M1
6
9000
18.0140- 09 M1
6
120
Término Municipal de Gabia Grande
Término Municipal de Alhendín
SIMBOLOGÍA
1:200
EJE DE TRAZADO
LINDEROS DE PARCELAS
SUBPARCELAS
LÍNEA DE DOMINIO
DIVISIÓN DE POLÍGONOS CATASTRALES
DIVISIÓN DE TÉRMINOS MUNICIPALES
NUEVO TRAZADO GAS
18.1494 - 026
11
276
NÚMERO DE ORDEN O EXPROPIACIÓN
NÚMERO DE PARCELA CATASTRAL
NÚMERO DE POLÍGONO CATASTRAL
EXPROPIACIÓN PO
SERVIDUMBRE PO
OCUPACIÓN TEMPORAL PO
EXPROPIACIÓN PROYECTO MODIFICADO 1
OCUPACIÓN TEMPORAL PROYECTO MODIFICADO 1
SERVIDUMBRE PROYECTO MODIFICADO 1
CARACTERÍSTICAS DEL SUELO SEGÚN PLANEAMIENTO
ZU ZONA URBANA
SU SUELO URBANIZABLE
Unidad de Asistencia Técnica:
GETINSA-PAYMA SL Y EIS GUIA CONSULTORES
getinsa-payma
EIS GUIA
El contratista:
ALTYUM-COPASA
PERMITE
Eje Granada A-44
Cas Turnout
Oficina técnica: D. SERGIO DURÁN DE VERA
Nº REVIS.
FECHA:
REVISADO:
DIBUJADO:
CÓDIGO:
MINISTERIO DE FOMENTO
SECRETARÍA DE ESTADO DE INFRAESTRUCTURAS, TRANSPORTES Y VIVIENDA
SECRETARÍA GENERAL DE INFRAESTRUCTURAS
DIRECCIÓN GENERAL DE CARRETERAS
DEMARCACIÓN DE CARRETERAS DEL ESTADO ANDALUCÍA ORIENTAL
Ing. Director de obra
D. FRANCISCO GONZÁLEZ RUBIO
Jefe de obra:
D. CARLOS FRANCO DOMÍNGUEZ
Jefe de UAT
D. JUAN CARLOS LÓPEZ LÓPEZ
Consultor:
ineco
ESCALAS:
1/1000
ORIGINAL EN A-3
0 10 20 30 40m
GRÁFICAS
TÍTULO DEL PROYECTO:
PROYECTO MODIFICADO Nº 1
AUTOVÍA A-44 DE SIERRA NEVADA.
VARIANTE EXTERIOR DE GRANADA.
TRAMO: LAS GABIAS (ENLACE CON A-338) - ALHENDÍN
CLAVE:
43-GR-3740.A.M1
Nº PLANO:
20
HOJA 3 DE 13
DESIGNACIÓN DEL PLANO:
EXPROPIACIONES
PLANTA
FECHA:
FEBRERO 2019

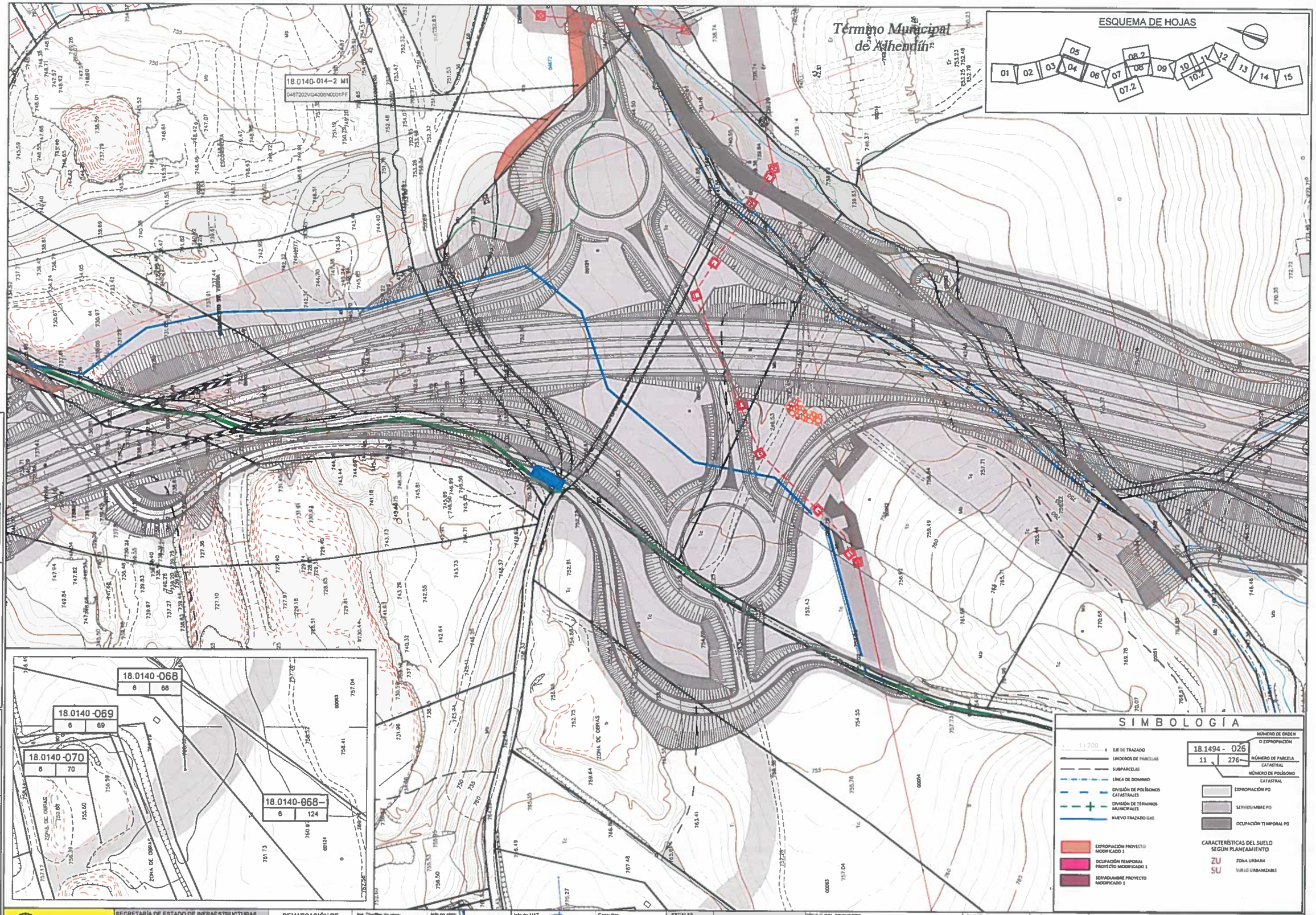
Término Municipal de Alhendín
ESQUEMA DE HOJAS
01
02
03
04
05
06
07
07.2
08
08.2
09
10
10.2
11
12
13
14
15
18.0140-014-2 M1
18.0140-068
6 68
18.0140-069
6 69
18.0140-070
6 70
18.0140-068-
6 124
ZONA DE OBRAS
SIMBOLOGÍA
EJE DE TRAZADO
LINDEROS DE PARCELAS
SUBPARCELAS
LÍNEA DE DOMINIO
DIVISIÓN DE POLÍGONOS CATASTRALES
DIVISIÓN DE TÉRMINOS MUNICIPALES
NUEVO TRAZADO GAS
EXPROPIACIÓN PROYECTO MODIFICADO 1
OCUPACIÓN TEMPORAL PROYECTO MODIFICADO 1
SERVIDUMBRE PROYECTO MODIFICADO 1
18.1494 - 026
11 276
NÚMERO DE ORDEN O EXPROPIACIÓN
NÚMERO DE PARCELA CATASTRAL
NÚMERO DE POLÍGONO CATASTRAL
EXPROPIACIÓN PO
SERVIDUMBRE PO
OCUPACIÓN TEMPORAL PO
CARACTERÍSTICAS DEL SUELO SEGÚN PLANEAMIENTO
ZU ZONA URBANA
SU SUELO URBANIZABLE
Unidad de Asistencia Técnica: GETINSA-PAYMA SL Y EIS GUIA CONSULTORES
getinsa-payma
EIS GUIA
El contratista: ALTYUM-COPASA
Oficina técnica: D. SERGIO DURÁN DE VERA
CÓDIGO:
DIBUJADO:
REVISADO:
FECHA:
Nº REVIS.:
MINISTERIO DE FOMENTO
SECRETARÍA DE ESTADO DE INFRAESTRUCTURAS, TRANSPORTES Y VIVIENDA
SECRETARÍA GENERAL DE INFRAESTRUCTURAS
DIRECCIÓN GENERAL DE CARRETERAS
DEMARCACIÓN DE CARRETERAS DEL ESTADO ANDALUCÍA ORIENTAL
Ing. Director de obra:
Jefe de obra:
D. CARLOS FRANCO DOMÍNGUEZ
Jefe de UAT:
D. JUAN CARLOS LÓPEZ LÓPEZ
Consultor:
ineco
ESCALAS:
1/1000
ORIGINAL EN A-3
0 10 20 30 40m
GRÁFICAS
TÍTULO DEL PROYECTO:
PROYECTO MODIFICADO Nº 1
AUTOVÍA A-44 DE SIERRA NEVADA.
VARIANTE EXTERIOR DE GRANADA.
TRAMO: LAS GABIAS (ENLACE CON A-338) - ALHENDÍN
CLAVE:
43-GR-3740.A.M1
Nº PLANO:
20
HOJA 4 DE 13
DESIGNACIÓN DEL PLANO:
EXPROPIACIONES
PLANTA
FECHA:
FEBRERO 2019

SIMBOLOGÍA

1:200 — EJE DE TRAZADO
LINDEROS DE PARCELAS
SUBPARCELAS
LÍNEA DE DOMINIO
DIVISIÓN DE POLÍGONOS CATASTRALES
DIVISIÓN DE TÉRMINOS MUNICIPALES
NUEVO TRAZADO

18.1494 - 026 — NÚMERO DE ORDEN O EXPROPIACIÓN
11 | 276 — NÚMERO DE PARCELA CATASTRAL / NÚMERO DE POLÍGONO CATASTRAL

EXPROPIACIÓN PO
SERVIDUMBRE PO
OCUPACIÓN TEMPORAL PO

EXPROPIACIÓN PROYECTO MODIFICADO 1
OCUPACIÓN TEMPORAL PROYECTO MODIFICADO 1
SERVIDUMBRE PROYECTO MODIFICADO 1

CARACTERÍSTICAS DEL SUELO SEGÚN PLANEAMIENTO
ZU — ZONA URBANA
SU — SUELO URBANIZABLE

ESQUEMA DE HOJAS

01 02 03 04 05 06 07 07.2 08 08.2 09 10 10.2 11 12 13 14 15

Término Municipal de Alhendín

Término Municipal de Alhendín

18 0140-014-2 M1
0467202VG4008N0001PF

CÓDIGO:	DIBUJADO:	REVISADO:	FECHA:	Nº REVIS.:

El contratista: ALTYUM-COPASA — Unidad de Asistencia Técnica: GETINSA-PAYMA SL Y EIS GUIA CONSULTORES

Oficina técnica: D. SERGIO DURÁN DE VERA

MINISTERIO DE FOMENTO

SECRETARÍA DE ESTADO DE INFRAESTRUCTURAS, TRANSPORTES Y VIVIENDA
SECRETARÍA GENERAL DE INFRAESTRUCTURAS
DIRECCIÓN GENERAL DE CARRETERAS

DEMARCACIÓN DE CARRETERAS DEL ESTADO ANDALUCÍA ORIENTAL

Ing. Director de obra: D. FRANCISCO GONZÁLEZ BUENO
Jefe de obra: D. CARLOS PRADO DOMÍNGUEZ
Jefe de UAT: D. JUAN CARLOS LÓPEZ LÓPEZ
Consultor: ineco

ESCALAS: 1/1000 ORIGINAL EN A-3 — 0 10 20 30 40m GRÁFICAS

TÍTULO DEL PROYECTO: PROYECTO MODIFICADO Nº 1 AUTOVÍA A-44 DE SIERRA NEVADA. VARIANTE EXTERIOR DE GRANADA. TRAMO: LAS GABIAS (ENLACE CON A-338) - ALHENDÍN

CLAVE: 43-GR-3740.A.M1

Nº PLANO: 20 — HOJA 5 DE 13

DESIGNACIÓN DEL PLANO: EXPROPIACIONES PLANTA

FECHA: FEBRERO 2019

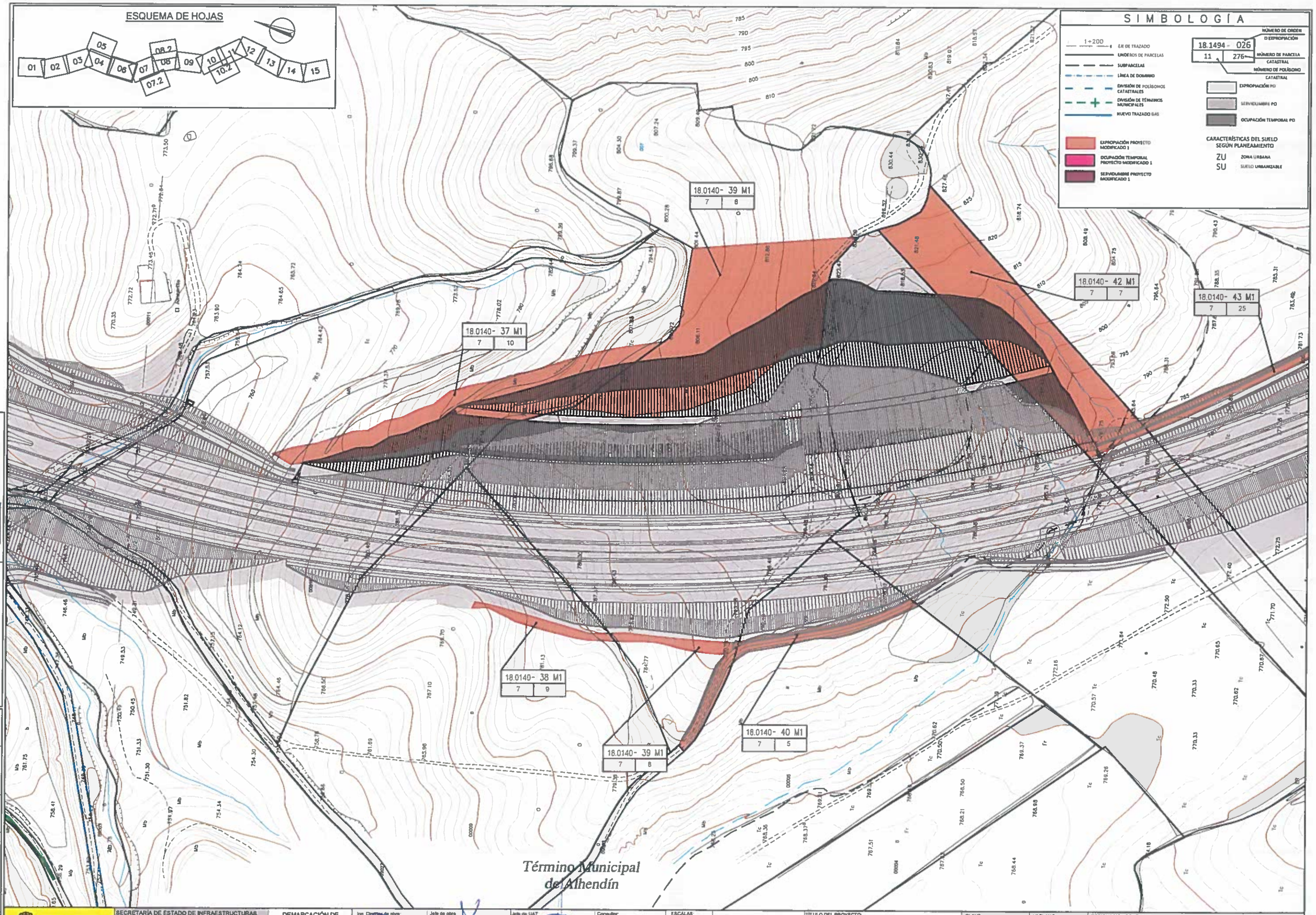

Unidad de Asistencia Técnica:
GETINSA-PAYMA SL Y EIS GUIA CONSULTORES
getinsa-payma
EIS GUIA

El contratista: ALTYUM-COPASA
ASOCIADO Tte Grenada A-44 CM 1.2.2.2.2.2

Oficina técnica: D. SERGIO DURÁN DE VERA

CÓDIGO:	DIBUJADO:	REVISADO:	FECHA:	Nº REVIS.:

MINISTERIO DE FOMENTO

SECRETARÍA DE ESTADO DE INFRAESTRUCTURAS, TRANSPORTES Y VIVIENDA
SECRETARÍA GENERAL DE INFRAESTRUCTURAS
DIRECCIÓN GENERAL DE CARRETERAS

DEMARCACIÓN DE CARRETERAS DEL ESTADO ANDALUCÍA ORIENTAL

Ing. Director de obra: D. FRANCISCO GONZÁLEZ BUENO
Jefe de obra: D. CARLOS FRANCO DOMINGUEZ
Jefe de UAT: D. JUAN CARLOS LÓPEZ LÓPEZ
Consultor: ineco

ESCALAS: 1/1000 ORIGINAL EN A-3
0 10 20 30 40m GRÁFICAS

TÍTULO DEL PROYECTO:
PROYECTO MODIFICADO Nº 1
AUTOVÍA A-44 DE SIERRA NEVADA.
VARIANTE EXTERIOR DE GRANADA.
TRAMO: LAS GABIAS (ENLACE CON A-338) - ALHENDÍN

CLAVE: 43-GR-3740.A.M1

Nº PLANO: 20
HOJA 6 DE 13

DESIGNACIÓN DEL PLANO: EXPROPIACIONES PLANTA

FECHA: FEBRERO 2019

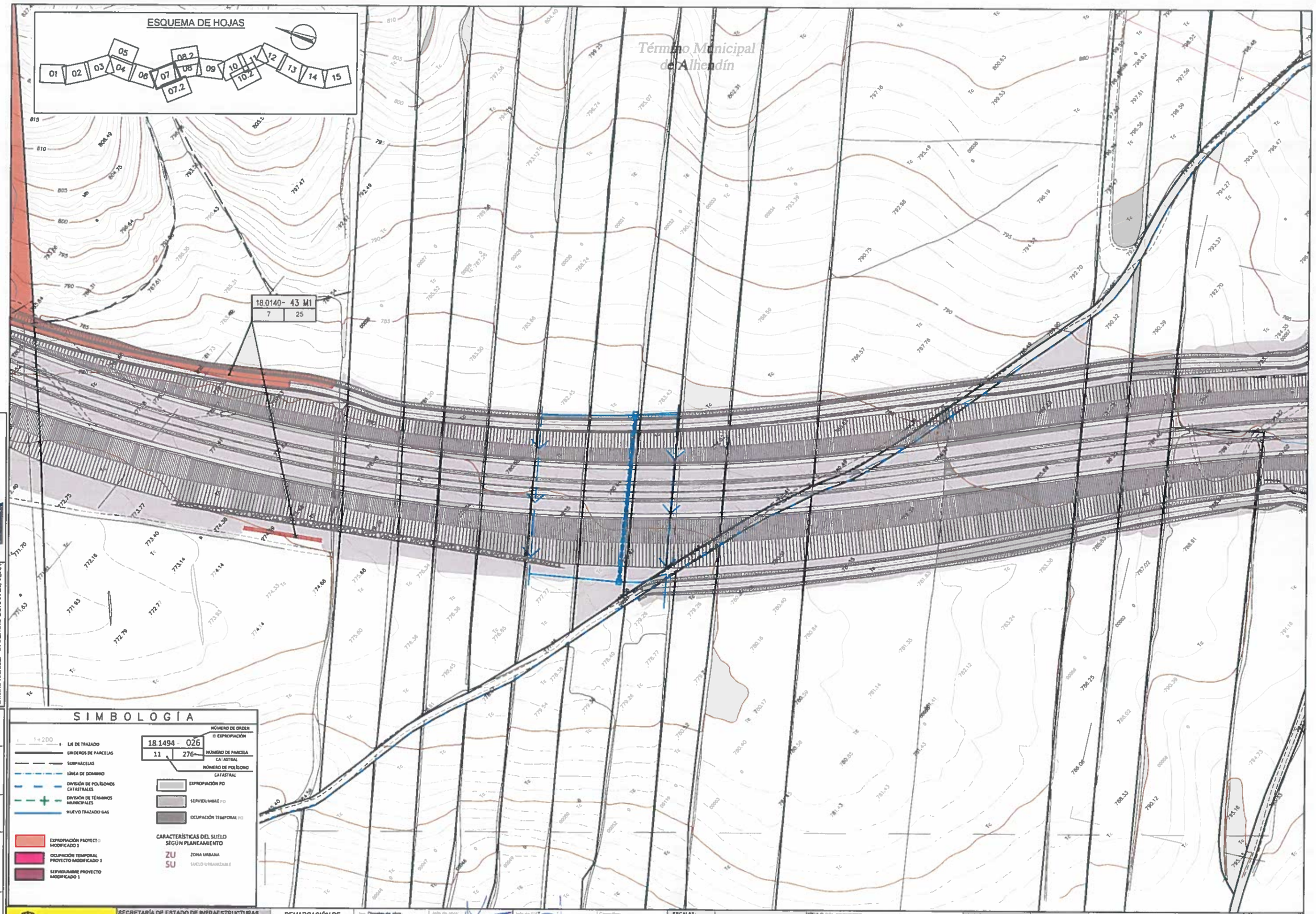
ESQUEMA DE HOJAS
01
02
03
04
05
06
07
07.2
08
08.2
09
10
10.2
11
12
13
14
15
Término Municipal de Alhendín
18.0140- 43 M1
7
25
SIMBOLOGÍA
1+200
EJE DE TRAZADO
LINDEROS DE PARCELAS
SUBPARCELAS
LÍNEA DE DOMINIO
DIVISIÓN DE POLÍGONOS CATASTRALES
DIVISIÓN DE TÉRMINOS MUNICIPALES
NUEVO TRAZADO GAS
18.1494 - 026
11 276
NÚMERO DE ORDEN DE EXPROPIACIÓN
NÚMERO DE PARCELA CATASTRAL
NÚMERO DE POLÍGONO CATASTRAL
EXPROPIACIÓN PO
SERVIDUMBRE PO
OCUPACIÓN TEMPORAL PO
EXPROPIACIÓN PROYECTO MODIFICADO 1
OCUPACIÓN TEMPORAL PROYECTO MODIFICADO 1
SERVIDUMBRE PROYECTO MODIFICADO 1
CARACTERÍSTICAS DEL SUELO SEGÚN PLANEAMIENTO
ZU ZONA URBANA
SU SUELO URBANIZABLE
Unidad de Asistencia Técnica: GETINSA-PAYMA SL Y EIS GUIA CONSULTORES
getinsa-payma
EIS GUIA
El contratista: ALTUDA-COPASA
Oficina técnica: D. SERGIO DURÁN DE VERA
Nº REVIS.
FECHA:
REVISADO:
DIBUJADO:
CÓDIGO:
MINISTERIO DE FOMENTO
SECRETARÍA DE ESTADO DE INFRAESTRUCTURAS TRANSPORTES Y VIVIENDA
SECRETARÍA GENERAL DE INFRAESTRUCTURAS
DIRECCIÓN GENERAL DE CARRETERAS
DEMARCACIÓN DE CARRETERAS DEL ESTADO ANDALUCÍA ORIENTAL
Ing. Director de obra
D. FRANCISCO GONZÁLEZ RUFINO
Jefe de obra:
D. CARLOS FRANCO DOMÍNGUEZ
Jefe de UAT
D. JUAN CARLOS LÓPEZ LÓPEZ
Consultor:
ineco
ESCALAS:
1/1000
ORIGINAL EN A-3
0 10 20 30 40m
GRÁFICAS
TÍTULO DEL PROYECTO:
PROYECTO MODIFICADO Nº 1
AUTOVÍA A-44 DE SIERRA NEVADA.
VARIANTE EXTERIOR DE GRANADA.
TRAMO: LAS GABIAS (ENLACE CON A-338) - ALHENDÍN
CLAVE:
43-GR-3740.A.M1
Nº PLANO:
20
HOJA 7 DE 13
DESIGNACIÓN DEL PLANO:
EXPROPIACIONES
PLANTA
FECHA:
FEBRERO 2019

PRÉSTAMO 2

Término Municipal de Alhendín

PRÉSTAMO 2

Término Municipal de Alhendín

Término Municipal de Otura

18.1494 - 03 M1 | 7 | 62

18.1494 - 05 M1 | 7 | 58

SIMBOLOGÍA

1 : 200

- EJE DE TRAZADO
- LINDEROS DE PARCELAS
- SUBPARCELAS
- LÍNEA DE DOMINIO
- DIVISIÓN DE POLÍGONOS CATASTRALES
- DIVISIÓN DE TÉRMINOS MUNICIPALES
- NUEVO TRAZADO GAS
- EXPROPIACIÓN PROYECTO MODIFICADO 1
- OCUPACIÓN TEMPORAL PROYECTO MODIFICADO 1
- SERVIDUMBRE PROYECTO MODIFICADO 1

18.1494 - 026 — NÚMERO DE ORDEN O EXPROPIACIÓN

11 | 276 — NÚMERO DE PARCELA CATASTRAL; NÚMERO DE POLÍGONO CATASTRAL

- EXPROPIACIÓN PO
- SERVIDUMBRE PO
- OCUPACIÓN TEMPORAL PO

CARACTERÍSTICAS DEL SUELO SEGÚN PLANEAMIENTO

- ZU — ZONA URBANA
- SU — SUELO URBANIZABLE

ESQUEMA DE HOJAS

01 | 02 | 03 | 04 | 05 | 06 | 07 | 07.2 | 08 | 08.2 | 09 | 10 | 10.2 | 11 | 12 | 13 | 14 | 15

Unidad de Asistencia Técnica: GETINSA-PAYMA SL Y EIS GUIA CONSULTORES — getinsa-payma — EIS GUIA

El contratista: ALTYUM-COPASA — PROYTIT Ulr Granada A-44 CB TL-0140007

Oficina técnica: D. SERGIO DURÁN DE VERA

CÓDIGO:	DIBUJADO:	REVISADO:	FECHA:	Nº REVIS.:

MINISTERIO DE FOMENTO

SECRETARÍA DE ESTADO DE INFRAESTRUCTURAS, TRANSPORTES Y VIVIENDA
SECRETARÍA GENERAL DE INFRAESTRUCTURAS
DIRECCIÓN GENERAL DE CARRETERAS

DEMARCACIÓN DE CARRETERAS DEL ESTADO ANDALUCÍA ORIENTAL

Ing. Director de obra: D. FRANCISCO GONZÁLEZ BUENO

Jefe de obra: D. IGNACIO BLANCO DOMÍNGUEZ

Jefe de UAT: D. JUAN CARLOS LÓPEZ LÓPEZ

Consultor: ineco

ESCALAS: 1/1000 ORIGINAL EN A-3

0 10 20 30 40m GRÁFICAS

TÍTULO DEL PROYECTO: PROYECTO MODIFICADO Nº 1 AUTOVÍA A-44 DE SIERRA NEVADA. VARIANTE EXTERIOR DE GRANADA. TRAMO LAS GABIAS (ENLACE CON A-338) - ALHENDÍN

CLAVE: 43-GR-3740.A.M1

Nº PLANO: 20 — HOJA 8 DE 13

DESIGNACIÓN DEL PLANO: EXPROPIACIONES PLANTA

FECHA: FEBRERO 2019

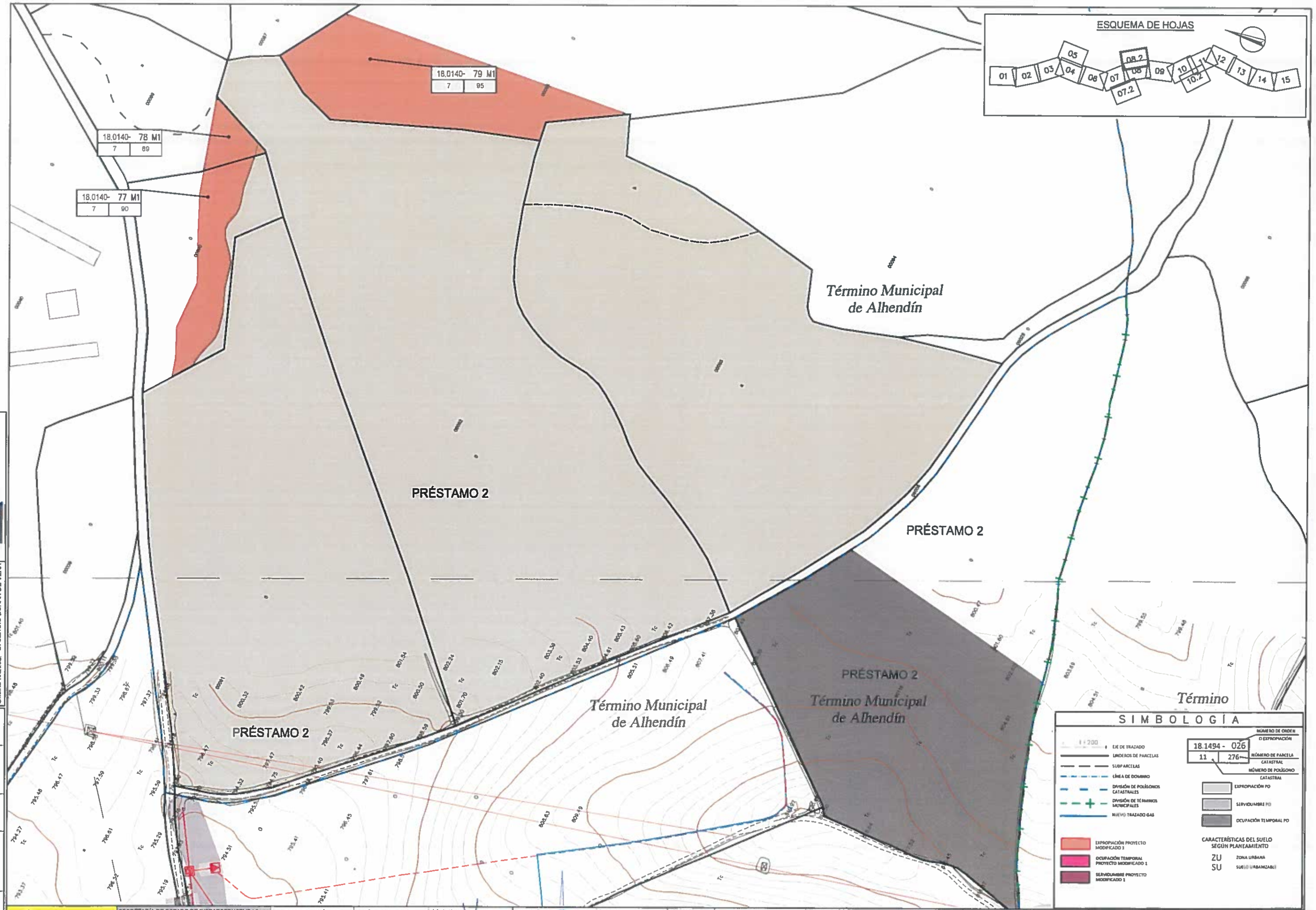
ESQUEMA DE HOJAS
01
02
03
04
05
06
07
07.2
08
08.2
09
10
10.2
11
12
13
14
15
18.0140- 79 M1
7 95
18.0140- 78 M1
7 89
18.0140- 77 M1
7 90
PRÉSTAMO 2
PRÉSTAMO 2
PRÉSTAMO 2
Término Municipal de Alhendín
Término Municipal de Alhendín
Término Municipal de Alhendín
Término
SIMBOLOGÍA
1:200
EJE DE TRAZADO
LINDEROS DE PARCELAS
SUBPARCELAS
LÍNEA DE DOMINIO
DIVISIÓN DE POLÍGONOS CATASTRALES
DIVISIÓN DE TÉRMINOS MUNICIPALES
NUEVO TRAZADO GAS
EXPROPIACIÓN PROYECTO MODIFICADO 1
OCUPACIÓN TEMPORAL PROYECTO MODIFICADO 1
SERVIDUMBRE PROYECTO MODIFICADO 1
18.1494 - 026
11 276m
NÚMERO DE ORDEN O EXPROPIACIÓN
NÚMERO DE PARCELA CATASTRAL
NÚMERO DE POLÍGONO CATASTRAL
EXPROPIACIÓN PO
SERVIDUMBRE PO
OCUPACIÓN TEMPORAL PO
CARACTERÍSTICAS DEL SUELO SEGÚN PLANEAMIENTO
ZU ZONA URBANA
SU SUELO URBANIZABLE
Unidad de Asistencia Técnica: GETINSA-PAYMA SL Y EIS GUIA CONSULTORES
getinsa-payma
EIS GUIA
El contratista: ALTYUM-COPASA
PRANTIS
Eje Circunvalación Cdb (Granada)
Oficina técnica: D. SERGIO DURÁN DE VERA
CÓDIGO:
DIBUJADO:
REVISADO:
FECHA:
Nº REVIS.
MINISTERIO DE FOMENTO
SECRETARÍA DE ESTADO DE INFRAESTRUCTURAS, TRANSPORTES Y VIVIENDA
SECRETARÍA GENERAL DE INFRAESTRUCTURAS
DIRECCIÓN GENERAL DE CARRETERAS
DEMARCACIÓN DE CARRETERAS DEL ESTADO ANDALUCÍA ORIENTAL
Ing. Director de obra
D. FRANCISCO JIMÉNEZ BUENO
Jefe de obra
D. CARLOS PARDO JIMÉNEZ
Jefe de UAT
D. JUAN CARLOS LÓPEZ LÓPEZ
Consultor
ineco
ESCALAS:
1/1000
ORIGINAL EN A-3
0 10 20 30 40m
GRÁFICAS
TÍTULO DEL PROYECTO:
PROYECTO MODIFICADO Nº 1
AUTOVÍA A-44 DE SIERRA NEVADA.
VARIANTE EXTERIOR DE GRANADA.
TRAMO: LAS GABIAS (ENLACE CON A-338) - ALHENDÍN
CLAVE:
43-GR-3740.A.M1
Nº PLANO:
20
HOJA 8.2 DE 13
DESIGNACIÓN DEL PLANO:
EXPROPIACIONES
PLANTA
FECHA:
FEBRERO 2019

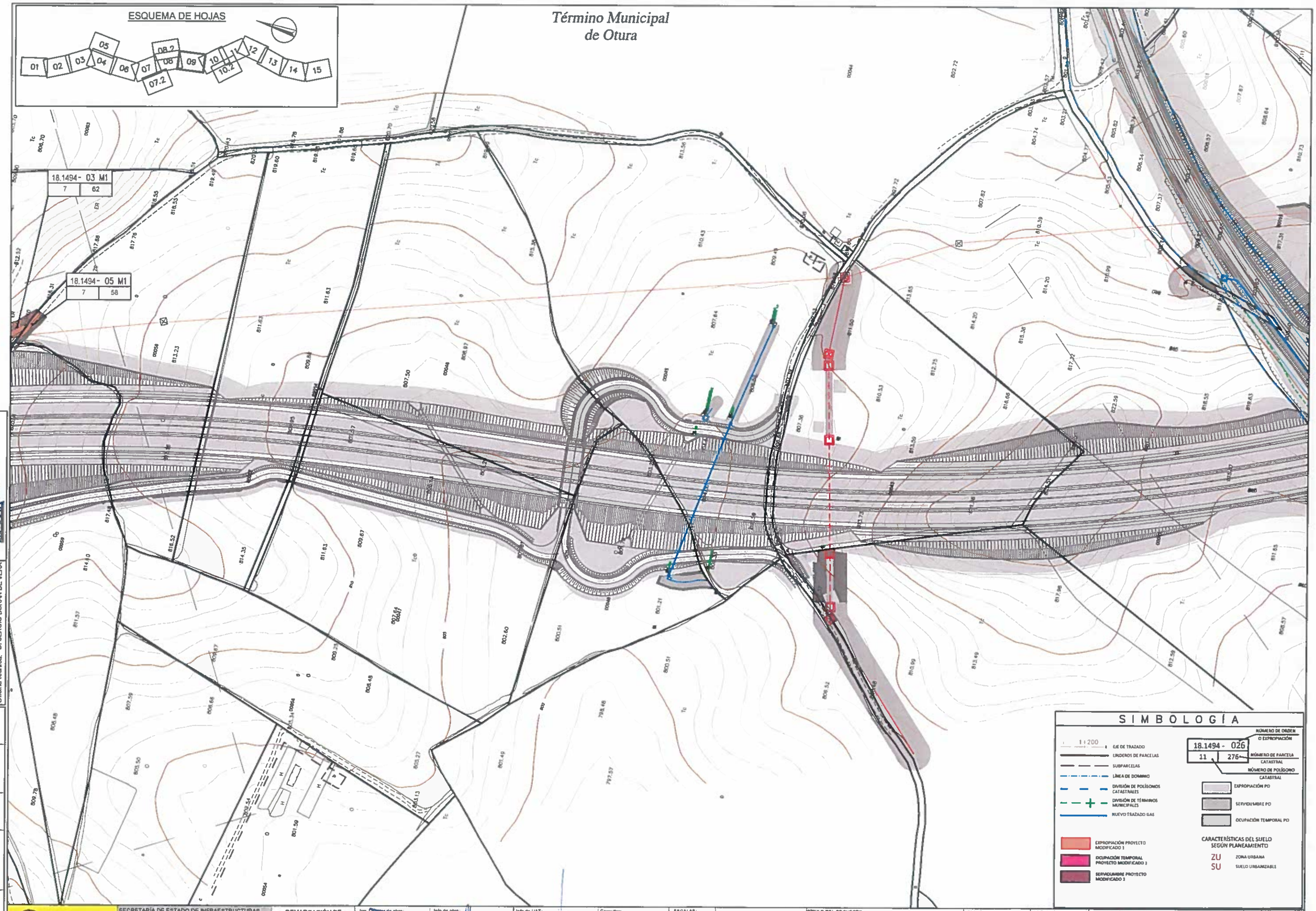

Unidad de Asistencia Técnica:
GETINSA-PAYMA SL Y EIS GUIA CONSULTORES
getinsa-payma
EIS GUIA

El contratista: ALTYUM-COPASA
COPASA
GRANTE
Ilte Granada A-44
Cas Valencia

Oficina técnica: D. SERGIO DURÁN DE VERA

CÓDIGO:	DIBUJADO:	REVISADO:	FECHA:	Nº REVIS.:

MINISTERIO DE FOMENTO

SECRETARÍA DE ESTADO DE INFRAESTRUCTURAS, TRANSPORTES Y VIVIENDA
SECRETARÍA GENERAL DE INFRAESTRUCTURAS
DIRECCIÓN GENERAL DE CARRETERAS

DEMARCACIÓN DE CARRETERAS DEL ESTADO ANDALUCÍA ORIENTAL

Ing. Director de obra: D. FRANCISCO GONZÁLEZ BUENO
Jefe de obra: D. CARLOS FRANCO DOMÍNGUEZ
Jefe de UAT: D. JUAN CARLOS LÓPEZ LÓPEZ
Consultor: ineco

ESCALAS: 1/1000 ORIGINAL EN A-3
0 10 20 30 40m GRÁFICAS

TÍTULO DEL PROYECTO:
PROYECTO MODIFICADO Nº 1
AUTOVÍA A-44 DE SIERRA NEVADA.
VARIANTE EXTERIOR DE GRANADA.
TRAMO: LAS GABIAS (ENLACE CON A-338) - ALHENDÍN

CLAVE: 43-GR-3740.A.M1

Nº PLANO: 20
HOJA 9 DE 13

DESIGNACIÓN DEL PLANO: EXPROPIACIONES PLANTA

FECHA: FEBRERO 2019

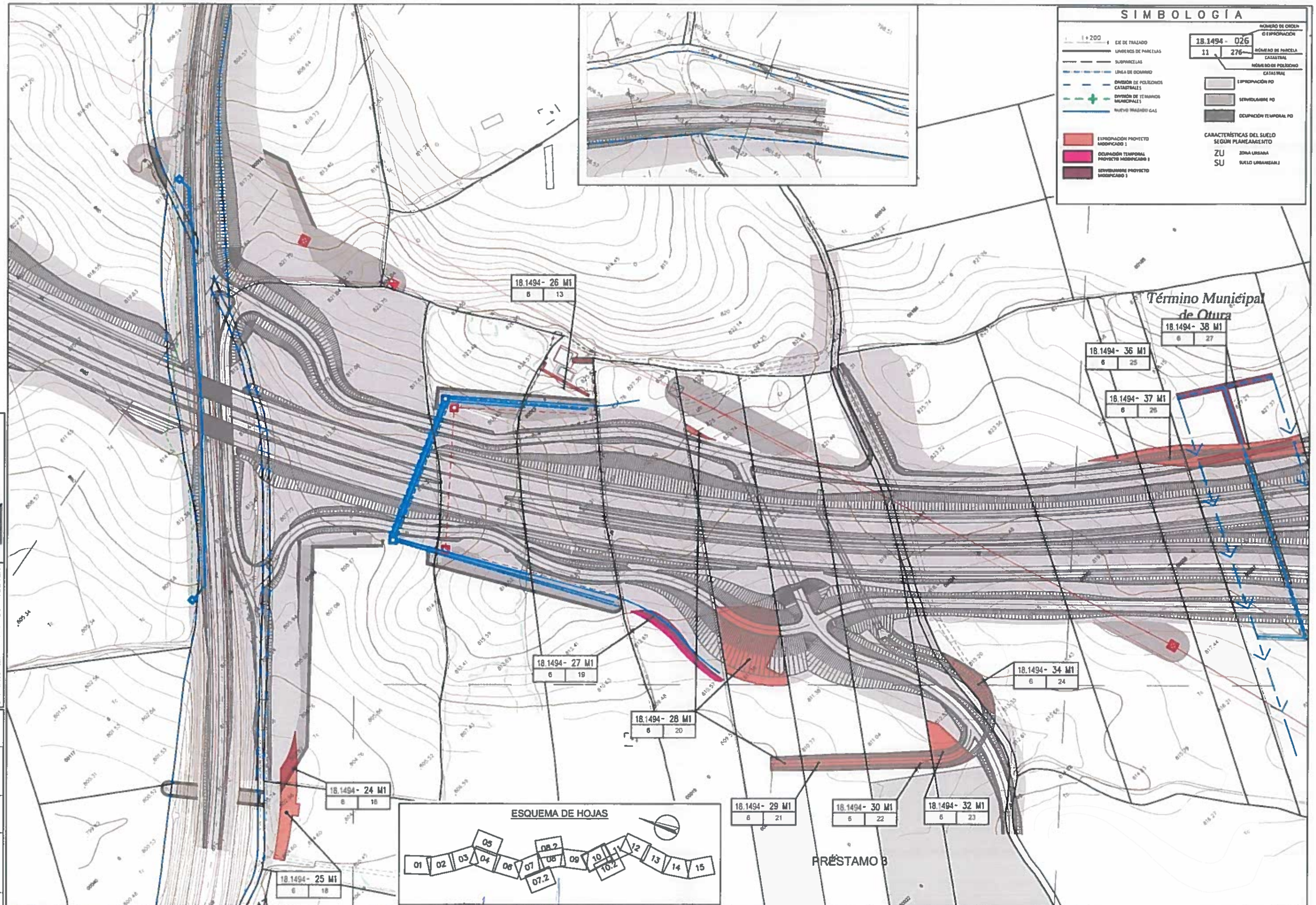
SIMBOLOGÍA
1:200
EJE DE TRAZADO
LINDEROS DE PARCELAS
SUBPARCELAS
LÍNEA DE DOMINIO
DIVISIÓN DE POLÍGONOS CATASTRALES
DIVISIÓN DE TÉRMINOS MUNICIPALES
NUEVO TRAZADO GAS
ESPROPIACIÓN PROYECTO MODIFICADO 1
OCUPACIÓN TEMPORAL PROYECTO MODIFICADO 1
SERVIDUMBRE PROYECTO MODIFICADO 1
18.1494 - 026
11 276
NÚMERO DE ORDEN O EXPROPIACIÓN
NÚMERO DE PARCELA CATASTRAL
NÚMERO DE POLÍGONO CATASTRAL
ESPROPIACIÓN PO
SERVIDUMBRE PO
OCUPACIÓN TEMPORAL PO
CARACTERÍSTICAS DEL SUELO SEGÚN PLANEAMIENTO
ZU ZONA URBANA
SU SUELO URBANIZABLE
Término Municipal de Otura
18.1494 - 38 M1
6 27
18.1494 - 36 M1
6 25
18.1494 - 37 M1
6 26
18.1494 - 26 M1
6 13
18.1494 - 27 M1
6 19
18.1494 - 28 M1
6 20
18.1494 - 34 M1
6 24
18.1494 - 24 M1
6 18
18.1494 - 25 M1
6 18
18.1494 - 29 M1
6 21
18.1494 - 30 M1
6 22
18.1494 - 32 M1
6 23
PRÉSTAMO 3
ESQUEMA DE HOJAS
01 02 03 04 05 06 07 07.2 08.2 08 09 10 10.2 11 12 13 14 15
Unidad de Asistencia Técnica: GETINSA-PAYMA SL Y EIS GUIA CONSULTORES
getinsa-payma
EIS GUIA
El contratista: ALTITUM-COPASA
Oficina técnica: D. SERGIO DURÁN DE VERA
CÓDIGO:
DIBUJADO:
REVISADO:
FECHA:
Nº REVIS.:
MINISTERIO DE FOMENTO
SECRETARÍA DE ESTADO DE INFRAESTRUCTURAS, TRANSPORTES Y VIVIENDA
SECRETARÍA GENERAL DE INFRAESTRUCTURAS
DIRECCIÓN GENERAL DE CARRETERAS
DEMARCACIÓN DE CARRETERAS DEL ESTADO ANDALUCÍA ORIENTAL
Ing. Director de obra
Jefe de obra
Jefe de UAT
D. JUAN CARLOS LÓPEZ LÓPEZ
Consultor
ineco
ESCALAS
1/1000
ORIGINAL EN A-3
0 10 20 30 40m
GRÁFICAS
TÍTULO DEL PROYECTO
PROYECTO MODIFICADO Nº 1
AUTOVÍA A-44 DE SIERRA NEVADA
VARIANTE EXTERIOR DE GRANADA
TRAMO: LAS GABIAS (ENLACE CON A-338) - ALHENDÍN
CLAVE
43-GR-3740.A.M1
Nº PLANO
20
HOJA 10 DE 13
DESIGNACIÓN DEL PLANO
EXPROPIACIONES
PLANTA
FECHA
FEBRERO 2019

ESQUEMA DE HOJAS

01 02 03 04 05 06 07 07.2 08 08.2 09 10 10.2 11 12 13 14 15

SIMBOLOGÍA

EJE DE TRAZADO
LINDEROS DE PARCELAS
SUBPARCELAS
LÍNEA DE DOMINIO
DIVISIÓN DE POLÍGONOS CATASTRALES
DIVISIÓN DE TÉRMINOS MUNICIPALES
NUEVO TRAZADO GAS
EXPROPIACIÓN PROYECTO MODIFICADO 1
OCUPACIÓN TEMPORAL PROYECTO MODIFICADO 1
SERVIDUMBRE PROYECTO MODIFICADO 1

18.1494 - 026 — NÚMERO DE ORDEN © EXPROPIACIÓN
11 — NÚMERO DE POLÍGONO CATASTRAL
276 — NÚMERO DE PARCELA CATASTRAL

EXPROPIACIÓN PO
SERVIDUMBRE PO
OCUPACIÓN TEMPORAL PO

CARACTERÍSTICAS DEL SUELO SEGÚN PLANEAMIENTO
ZU ZONA URBANA
SU SUELO URBANIZABLE

Término Municipal de Otura

Término Municipal de Otura

Camping Sul Moro

16.1494- 38 M1 | 6 | 27
18.1494- 37 M1 | 6 | 28
18.1494- 41 M1 | 6 | 33
18.1494- 42 M1 | 6 | 38
18.1494- 39 M1 | 6 | 31
18.1494- 40 M1 | 6 | 32
18.1494- 45 M1 | 6 | 40
18.1494-49-1 M1 | 6 | 41
18.1494- 51 M1 | 6 | 47

Unidad de Asistencia Técnica: GETINSA-PAYMA SL Y EIS GUIA CONSULTORES
getinsa-payma
EIS GUIA

El contratista: ALTYUM-COPASA
Oficina técnica: D. SERGIO DURÁN DE VERA

CÓDIGO:	DIBUJADO:	REVISADO:	FECHA:	Nº REVIS:

MINISTERIO DE FOMENTO

SECRETARÍA DE ESTADO DE INFRAESTRUCTURAS, TRANSPORTES Y VIVIENDA
SECRETARÍA GENERAL DE INFRAESTRUCTURAS
DIRECCIÓN GENERAL DE CARRETERAS

DEMARCACIÓN DE CARRETERAS DEL ESTADO ANDALUCÍA ORIENTAL

Ing. Director de obra: D. FRANCISCO GONZÁLEZ BUENO
Jefe de obra: D. CARLOS PACHECO DOMÍNGUEZ
Jefe de UAT: D. JUAN CARLOS LÓPEZ LÓPEZ
Consultor: ineco

ESCALAS: 1/1000 ORIGINAL EN A-3
GRÁFICAS: 0 10 20 30 40m

TÍTULO DEL PROYECTO: PROYECTO MODIFICADO Nº 1 AUTOVÍA A-44 DE SIERRA NEVADA. VARIANTE EXTERIOR DE GRANADA.
TRAMO: LAS GABIAS (ENLACE CON A-338) - ALHENDÍN

CLAVE: 43-GR-3740.A.M1

Nº PLANO: 20 HOJA 11 DE 13

DESIGNACIÓN DEL PLANO: EXPROPIACIONES PLANTA

FECHA: FEBRERO 2019

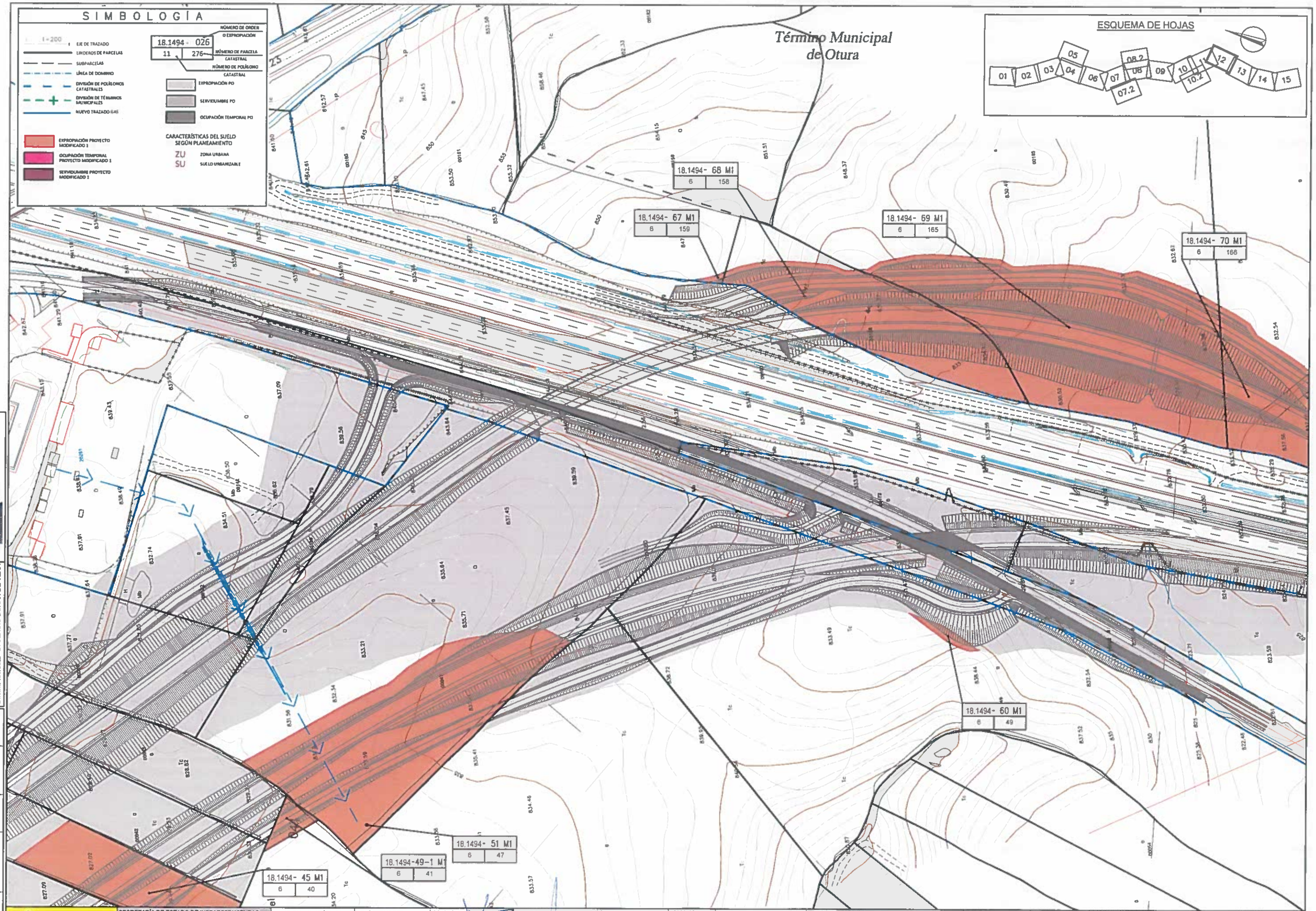

El contratista: ALTYUM-COPASA

PRESENTE
Ilte Granada A-44
CIF: U-18600007

Unidad de Asistencia Técnica: GETINSA-PAYMA SL Y EIS GUIA CONSULTORES

getinsa-payma

EIS GUIA

Oficina técnica: D. SERGIO DURÁN DE VERA

CÓDIGO:	DIBUJADO:	REVISADO:	FECHA:	Nº REVIS.

MINISTERIO DE FOMENTO

SECRETARÍA DE ESTADO DE INFRAESTRUCTURAS, TRANSPORTES Y VIVIENDA
SECRETARÍA GENERAL DE INFRAESTRUCTURAS
DIRECCIÓN GENERAL DE CARRETERAS

DEMARCACIÓN DE CARRETERAS DEL ESTADO ANDALUCÍA ORIENTAL

Ing. Director de obra: D. FRANCISCO GONZALEZ SUEVOS
Jefe de obra: D. CARLOS FRANCO DOMINGUEZ
Jefe de UAT: D. JUAN CARLOS GARCIA LOPEZ
Consultor: ineco

ESCALAS: 1/1000 ORIGINAL EN A-3
0 10 20 30 40m GRÁFICAS

TÍTULO DEL PROYECTO:
PROYECTO MODIFICADO Nº 1
AUTOVÍA A-44 DE SIERRA NEVADA.
VARIANTE EXTERIOR DE GRANADA.
TRAMO: LAS GABIAS (ENLACE CON A-338) - ALHENDÍN

CLAVE: 43-GR-3740.A.M1

Nº PLANO: 20
HOJA 12 DE 13

DESIGNACIÓN DEL PLANO: EXPROPIACIONES PLANTA

FECHA: FEBRERO 2019

ESQUEMA DE HOJAS

01 02 03 04 05 06 07 07.2 08 08.2 09 10 10.2 11 12 13 14 15

Término Municipal de Otura

18.1494- 70 M1 | 6 | 166

18.1494- 71 M1 | 6 | 153

Barranco Hondo

A44

SIMBOLOGÍA

1:200

- EJE DE TRAZADO
- LINDEROS DE PARCELAS
- SUBPARCELAS
- LÍNEA DE DOMINIO
- DIVISIÓN DE POLÍGONOS CATASTRALES
- DIVISIÓN DE TÉRMINOS MUNICIPALES
- NUEVO TRAZADO GAS
- EXPROPIACIÓN PROYECTO MODIFICADO 1
- OCUPACIÓN TEMPORAL PROYECTO MODIFICADO 1
- SERVIDUMBRE PROYECTO MODIFICADO 1

18.1494 - 026 — NÚMERO DE ORDEN O EXPROPIACIÓN

11 | 276 — NÚMERO DE PARCELA CATASTRAL; NÚMERO DE POLÍGONO CATASTRAL

- EXPROPIACIÓN PO
- SERVIDUMBRE PO
- OCUPACIÓN TEMPORAL PO

CARACTERÍSTICAS DEL SUELO SEGÚN PLANEAMIENTO

- ZU — ZONA URBANA
- SU — SUELO URBANIZABLE

Unidad de Asistencia Técnica: GETINSA-PAYMA SL Y EIS GUIA CONSULTORES

getinsa-payma EIS GUIA

El contratista: ALTUM-COPASA

Oficina técnica: D. SERGIO DURÁN DE VERA

CÓDIGO:	DIBUJADO:	REVISADO:	FECHA:	Nº REVIS.:

MINISTERIO DE FOMENTO

SECRETARÍA DE ESTADO DE INFRAESTRUCTURAS, TRANSPORTES Y VIVIENDA
SECRETARÍA GENERAL DE INFRAESTRUCTURAS
DIRECCIÓN GENERAL DE CARRETERAS

DEMARCACIÓN DE CARRETERAS DEL ESTADO ANDALUCÍA ORIENTAL

Ing. Director de obra: D. FRANCISCO GONZÁLEZ BUENO

Jefe de obra: D. CARLOS FRANCO DOMÍNGUEZ

Jefe de UAT: D. JUAN CARLOS LÓPEZ LÓPEZ

Consultor: ineco

ESCALAS: 1/1000 ORIGINAL EN A-3

0 10 20 30 40m GRÁFICAS

TÍTULO DEL PROYECTO: PROYECTO MODIFICADO Nº 1 AUTOVÍA A-44 DE SIERRA NEVADA. VARIANTE EXTERIOR DE GRANADA. TRAMO: LAS GABIAS (ENLACE CON A-338) - ALHENDÍN

CLAVE: 43-GR-3740.A.M1

Nº PLANO: 20 — HOJA 13 DE 13

DESIGNACIÓN DEL PLANO: EXPROPIACIONES PLANTA

FECHA: FEBRERO 2019