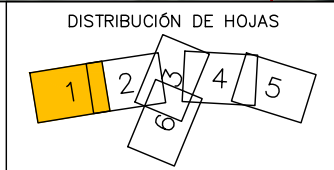




LEYENDA	<table border="1"> <tr> <td>exp</td> <td>Nº DE ORDEN DE FINCA DE EXPROPIACIÓN</td> </tr> <tr> <td>ppl</td> <td>Nº DE PARCELA CATASTRAL</td> </tr> <tr> <td>par</td> <td>Nº DE POLÍGONO CATASTRAL</td> </tr> </table>	exp	Nº DE ORDEN DE FINCA DE EXPROPIACIÓN	ppl	Nº DE PARCELA CATASTRAL	par	Nº DE POLÍGONO CATASTRAL	<table border="1"> <tr> <td></td> <td>LÍNEA PARCELA</td> </tr> <tr> <td></td> <td>LÍNEA SUBPARCELA</td> </tr> <tr> <td></td> <td>LÍMITE POLÍGONO CATASTRAL</td> </tr> </table>		LÍNEA PARCELA		LÍNEA SUBPARCELA		LÍMITE POLÍGONO CATASTRAL	<table border="1"> <tr> <td></td> <td>BANDA EXPROPIACIÓN</td> </tr> <tr> <td></td> <td>OCUPACIÓN TEMPORAL</td> </tr> <tr> <td></td> <td>SERVIDUMBRE / O. TEMPORAL REPOSICIÓN SUBTERRÁNEA</td> </tr> </table>		BANDA EXPROPIACIÓN		OCUPACIÓN TEMPORAL		SERVIDUMBRE / O. TEMPORAL REPOSICIÓN SUBTERRÁNEA
	exp	Nº DE ORDEN DE FINCA DE EXPROPIACIÓN																			
	ppl	Nº DE PARCELA CATASTRAL																			
par	Nº DE POLÍGONO CATASTRAL																				
	LÍNEA PARCELA																				
	LÍNEA SUBPARCELA																				
	LÍMITE POLÍGONO CATASTRAL																				
	BANDA EXPROPIACIÓN																				
	OCUPACIÓN TEMPORAL																				
	SERVIDUMBRE / O. TEMPORAL REPOSICIÓN SUBTERRÁNEA																				



ANEJO Nº 17 .- EXPROPIACIONES E INDEMNIZACIONES

ESCALAS
1 / 500
0 5 10 20 m
ORIGINALES UNE A-1

TÍTULO
PROYECTO DE PASO INFERIOR EN LA INTERSECCIÓN TIPO GLORIETA ENTRE LA A-68 P.K. 233 CON LA Z-40 EN ZARAGOZA

CLAVE
33-Z-4600

Nº DE PLANO
3.3

DESIGNACIÓN
ORTOFOTOPLANOS CON TRAZADO Y LÍMITE DE AFECCIONES

FECHA
MAYO 2021

HOJA 1 DE 6

FECHA DICIEMBRE 2021


PLANOS PARA EL LEVANTAMIENTO DE LAS ACTAS PREVIAS A LA OCUPACIÓN



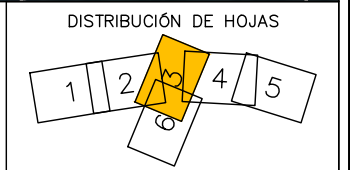
LEYENDA	<table border="1"> <tr> <td>exp</td> <td>Nº DE ORDEN DE FINCA DE EXPROPIACIÓN</td> </tr> <tr> <td>ppl</td> <td>Nº DE PARCELA CATASTRAL</td> </tr> <tr> <td>ppr</td> <td>Nº DE POLÍGONO CATASTRAL</td> </tr> </table>	exp	Nº DE ORDEN DE FINCA DE EXPROPIACIÓN	ppl	Nº DE PARCELA CATASTRAL	ppr	Nº DE POLÍGONO CATASTRAL	<table border="1"> <tr> <td></td> <td>LÍNEA PARCELA</td> </tr> <tr> <td></td> <td>LÍNEA SUBPARCELA</td> </tr> <tr> <td></td> <td>LÍMITE POLÍGONO CATASTRAL</td> </tr> </table>		LÍNEA PARCELA		LÍNEA SUBPARCELA		LÍMITE POLÍGONO CATASTRAL	<table border="1"> <tr> <td></td> <td>BANDA EXPROPIACIÓN</td> </tr> <tr> <td></td> <td>OCUPACIÓN TEMPORAL</td> </tr> <tr> <td></td> <td>SERVIDUMBRE / O. TEMPORAL REPOSICIÓN SUBTERRÁNEA</td> </tr> </table>		BANDA EXPROPIACIÓN		OCUPACIÓN TEMPORAL		SERVIDUMBRE / O. TEMPORAL REPOSICIÓN SUBTERRÁNEA	<p>DISTRIBUCIÓN DE HOJAS</p>
	exp	Nº DE ORDEN DE FINCA DE EXPROPIACIÓN																				
	ppl	Nº DE PARCELA CATASTRAL																				
ppr	Nº DE POLÍGONO CATASTRAL																					
	LÍNEA PARCELA																					
	LÍNEA SUBPARCELA																					
	LÍMITE POLÍGONO CATASTRAL																					
	BANDA EXPROPIACIÓN																					
	OCUPACIÓN TEMPORAL																					
	SERVIDUMBRE / O. TEMPORAL REPOSICIÓN SUBTERRÁNEA																					

PLANOS PARA EL LEVANTAMIENTO DE LAS ACTAS PREVIAS A LA OCUPACIÓN

FECHA
DICIEMBRE 2022



LEYENDA	<table border="1"> <tr> <td>exp</td> <td>Nº DE ORDEN DE FINCA DE EXPROPIACIÓN</td> </tr> <tr> <td>ppl</td> <td>Nº DE PARCELA CATASTRAL</td> </tr> <tr> <td>par</td> <td>Nº DE POLÍGONO CATASTRAL</td> </tr> </table>	exp	Nº DE ORDEN DE FINCA DE EXPROPIACIÓN	ppl	Nº DE PARCELA CATASTRAL	par	Nº DE POLÍGONO CATASTRAL	<p>— LÍNEA PARCELA</p> <p>— LÍNEA SUBPARCELA</p> <p>— LÍMITE POLÍGONO CATASTRAL</p>	<p>— BANDA EXPROPIACIÓN</p> <p>— OCUPACIÓN TEMPORAL</p> <p>— SERVIDUMBRE / O. TEMPORAL REPOSICIÓN SUBTERRÁNEA</p>
	exp	Nº DE ORDEN DE FINCA DE EXPROPIACIÓN							
	ppl	Nº DE PARCELA CATASTRAL							
par	Nº DE POLÍGONO CATASTRAL								



ANEJO Nº 17 .- EXPROPIACIONES E INDEMNIZACIONES

ESCALAS
1 / 500
0 5 10 20 m
ORIGINALES LINE A-1

TÍTULO
PROYECTO DE PASO INFERIOR EN LA INTERSECCIÓN TIPO GLORIETA ENTRE LA A-68 P.K. 233 CON LA Z-40 EN ZARAGOZA

CLAVE
33-Z-4600

Nº DE PLANO
3.3

DESIGNACIÓN
ORTOFOTOPANOS CON TRAZADO Y LÍMITE DE AFECCIONES

FECHA
MAYO 2021
HOJA 3 DE 6



LEYENDA	<table border="1"> <tr> <td>exp</td> <td>Nº DE ORDEN DE FINCA DE EXPROPIACIÓN</td> </tr> <tr> <td>ppl</td> <td>Nº DE PARCELA CATASTRAL</td> </tr> <tr> <td>ppr</td> <td>Nº DE POLÍGONO CATASTRAL</td> </tr> </table>	exp	Nº DE ORDEN DE FINCA DE EXPROPIACIÓN	ppl	Nº DE PARCELA CATASTRAL	ppr	Nº DE POLÍGONO CATASTRAL	<table border="1"> <tr> <td></td> <td>LÍNEA PARCELA</td> </tr> <tr> <td></td> <td>LÍNEA SUBPARCELA</td> </tr> <tr> <td></td> <td>LÍMITE POLÍGONO CATASTRAL</td> </tr> </table>		LÍNEA PARCELA		LÍNEA SUBPARCELA		LÍMITE POLÍGONO CATASTRAL	<table border="1"> <tr> <td></td> <td>BANDA EXPROPIACIÓN</td> </tr> <tr> <td></td> <td>OCUPACIÓN TEMPORAL</td> </tr> <tr> <td></td> <td>SERVIDUMBRE / O. TEMPORAL REPOSICIÓN SUBTERRÁNEA</td> </tr> </table>		BANDA EXPROPIACIÓN		OCUPACIÓN TEMPORAL		SERVIDUMBRE / O. TEMPORAL REPOSICIÓN SUBTERRÁNEA	<p>DISTRIBUCIÓN DE HOJAS</p>
	exp	Nº DE ORDEN DE FINCA DE EXPROPIACIÓN																				
	ppl	Nº DE PARCELA CATASTRAL																				
ppr	Nº DE POLÍGONO CATASTRAL																					
	LÍNEA PARCELA																					
	LÍNEA SUBPARCELA																					
	LÍMITE POLÍGONO CATASTRAL																					
	BANDA EXPROPIACIÓN																					
	OCUPACIÓN TEMPORAL																					
	SERVIDUMBRE / O. TEMPORAL REPOSICIÓN SUBTERRÁNEA																					

ANEJO Nº 17 .- EXPROPIACIONES E INDEMNIZACIONES

ESCALAS
1 / 500
0 5 10 20 m
ORIGINALES LINE A-1

TÍTULO
PROYECTO DE PASO INFERIOR EN LA INTERSECCIÓN TIPO GLORIETA ENTRE LA A-68 P.K. 233 CON LA Z-40 EN ZARAGOZA

CLAVE 33-Z-4600
Nº DE PLANO 3.3

DESIGNACIÓN
ORTOFOTOPLANOS CON TRAZADO Y LÍMITE DE AFECCIONES

FECHA MAYO 2021
HOJA 4 DE 6



LEYENDA	<table border="1"> <tr> <td>exp</td> <td>Nº DE ORDEN DE FINCA DE EXPROPIACIÓN</td> </tr> <tr> <td>ppl</td> <td>Nº DE PARCELA CATASTRAL</td> </tr> <tr> <td>par</td> <td>Nº DE POLÍGONO CATASTRAL</td> </tr> </table>	exp	Nº DE ORDEN DE FINCA DE EXPROPIACIÓN	ppl	Nº DE PARCELA CATASTRAL	par	Nº DE POLÍGONO CATASTRAL	<table border="1"> <tr> <td>—</td> <td>LÍNEA PARCELA</td> </tr> <tr> <td>- - -</td> <td>LÍNEA SUBPARCELA</td> </tr> <tr> <td>- - - -</td> <td>LÍMITE POLÍGONO CATASTRAL</td> </tr> </table>	—	LÍNEA PARCELA	- - -	LÍNEA SUBPARCELA	- - - -	LÍMITE POLÍGONO CATASTRAL	<table border="1"> <tr> <td>■</td> <td>BANDA EXPROPIACIÓN</td> </tr> <tr> <td>■</td> <td>OCUPACIÓN TEMPORAL</td> </tr> <tr> <td>■</td> <td>SERVIDUMBRE / O. TEMPORAL REPOSICIÓN SUBTERRÁNEA</td> </tr> </table>	■	BANDA EXPROPIACIÓN	■	OCUPACIÓN TEMPORAL	■	SERVIDUMBRE / O. TEMPORAL REPOSICIÓN SUBTERRÁNEA	<p>DISTRIBUCIÓN DE HOJAS</p>
	exp	Nº DE ORDEN DE FINCA DE EXPROPIACIÓN																				
	ppl	Nº DE PARCELA CATASTRAL																				
par	Nº DE POLÍGONO CATASTRAL																					
—	LÍNEA PARCELA																					
- - -	LÍNEA SUBPARCELA																					
- - - -	LÍMITE POLÍGONO CATASTRAL																					
■	BANDA EXPROPIACIÓN																					
■	OCUPACIÓN TEMPORAL																					
■	SERVIDUMBRE / O. TEMPORAL REPOSICIÓN SUBTERRÁNEA																					



LEYENDA	<table border="1"> <tr><td>exp</td></tr> <tr><td>ppl</td></tr> <tr><td>par</td></tr> </table> <p>Nº DE ORDEN DE FINCA DE EXPROPIACIÓN</p>	exp	ppl	par	<p>— LÍNEA PARCELA</p> <p>— LÍNEA SUBPARCELA</p> <p>--- LÍMITE POLÍGONO CATASTRAL</p>	<p>■ BANDA EXPROPIACIÓN</p> <p>■ OCUPACIÓN TEMPORAL</p> <p>■ SERVIDUMBRE / O. TEMPORAL REPOSICIÓN SUBTERRÁNEA</p>	<p>DISTRIBUCIÓN DE HOJAS</p>
	exp						
	ppl						
par							
<p>— Nº DE PARCELA CATASTRAL</p> <p>— Nº DE POLÍGONO CATASTRAL</p>							

ANEJO Nº 17 .- EXPROPIACIONES E INDEMNIZACIONES

ESCALAS
1 / 500
0 5 10 20 m
ORIGINALES LINE A-1

TÍTULO
PROYECTO DE PASO INFERIOR EN LA INTERSECCIÓN TIPO GLORIETA ENTRE LA A-68 P.K. 233 CON LA Z-40 EN ZARAGOZA

CLAVE
33-Z-4600

Nº DE PLANO
3.3

DESIGNACIÓN
ORTOFOTOPANOS CON TRAZADO Y LÍMITE DE AFECCIONES

FECHA
MAYO 2021
HOJA 6 DE 6