




LEYENDA

-  LÍNEAS ACTUALES DE EXPROPIACIÓN
-  NUEVA LÍNEA DE EXPROPIACIÓN
-  TERRENO A EXPROPIAR

FINCAS AFECTADAS		
	Sup. (m ²)	Ref. Catastral
FINCA 1:	81,0 m ²	9448801NH5995S0001IL
FINCA 2:	228,9 m ²	9448820NH5995S0001PL
FINCA 3:	428,9 m ²	15008A01200068000XP

