



## ANEJO Nº 20. EXPROPIACIONES E INDEMNIZACIONES

## ÍNDICE

<b>1. INTRODUCCIÓN.....</b>	<b>1</b>
<b>2. NUEVAS AFECCIONES DEL PROYECTO MODIFICADO .....</b>	<b>1</b>
2.1. VIADUCTO SOBRE EL RÍO BRANDESO .....	1
2.2. VIADUCTO SOBRE EL RÍO ISO .....	1
2.3. VARIANTE Nº5 .....	1
2.4. VIADUCTO SOBRE EL RÍO BOENTE .....	1
2.5. VIADUCTO SOBRE EL REGO VALVERDE .....	1
2.6. OBRA DE DRENAJE EN A VEIGA (PK 14+500).....	1
2.7. VIADUCTO SOBRE EL RÍO CATASOL.....	1
2.8. OBRA DE DRENAJE 16.19.....	1
<b>3. EXPROPIACIÓN .....</b>	<b>1</b>
<b>4. VALORACIÓN .....</b>	<b>6</b>
4.1. PRECIOS UNITARIOS .....	6
4.2. VALORACIÓN DE TERRENOS .....	6

## 1. INTRODUCCIÓN

El presente anejo se redacta con el objeto de definir con la precisión adecuada los terrenos que son estrictamente necesarios para la correcta ejecución de los trabajos incluidos en el proyecto modificado nº1 de las obras "Autovía Lugo – Santiago (A-54). Tramo: Enlace Melide (Sur) – Enlace Arzúa (Oeste)", comprobando si en algún punto a lo largo de la traza se precisan terrenos adicionales que no se hubieran adquirido ya en el Expediente expropiatorio realizado para la obtención de terrenos del proyecto vigente.

## 2. NUEVAS AFECCIONES DEL PROYECTO MODIFICADO

No ha resultado necesaria ni la imposición de nuevas servidumbres ni de nuevas ocupaciones temporales. Asimismo, se han empleado tanto los planos parcelarios como los criterios de valoración de los bienes o derechos afectados del Proyecto vigente.

Las actuaciones contempladas en este proyecto modificado que supuso la incorporación de nuevos terrenos con respecto a la ocupación del proyecto vigente lo componen los siguientes trabajos:

### 2.1. VIADUCTO SOBRE EL RÍO BRANDESO

La nueva configuración del viaducto sobre el río Brandeso, motivada por la eliminación de las afecciones al Dominio Público Hidráulico (D.P.H.), produce en sendos estribos un derrame de tierras que sobrepasan la línea de expropiación del proyecto constructivo original.

### 2.2. VIADUCTO SOBRE EL RÍO ISO

La nueva configuración del viaducto sobre el río Iso, motivada por la eliminación de las afecciones al D.P.H., produce en la margen izquierda del estribo 1 un derrame de tierras que sobrepasan la línea de expropiación del proyecto constructivo original.

### 2.3. VARIANTE Nº5

El nuevo trazado de la Variante nº5, motivado por eliminar la afección al Castro Roda de Barros, conlleva la eliminación del PS 7+000 y su sustitución por un Paso Inferior en el P.K. 6+900 para cuyo acceso por la margen izquierda del tronco es necesario ocupar nuevo terreno no previstos en el proyecto original.

## 2.4. VIADUCTO SOBRE EL RÍO BOENTE

La nueva distribución de vanos del viaducto sobre el río Boente, motivada por la eliminación de las afecciones al D.P.H., produce en la margen izquierda del estribo 2 un derrame de tierras que sobrepasan la línea de expropiación del proyecto constructivo original.

## 2.5. VIADUCTO SOBRE EL REGO VALVERDE

La nueva distribución de vanos del viaducto sobre el rego Valverde, motivada por la eliminación de las afecciones al D.P.H., produce en el estribo 2 un derrame de tierras que ocupa hasta el borde de la expropiación correspondiente al proyecto original siendo necesario ampliarla para ubicar la reposición del camino de servicio que pasa por delante del estribo.

## 2.6. OBRA DE DRENAJE EN A VEIGA (PK 14+500)

La inclusión de una nueva obra de drenaje a petición del Ayuntamiento de Malide para evitar las inundaciones en la zona comprendida entre el P.K. 13+500 y el P.K. 14+540, obliga a desplazar hacia la derecha los caminos de servicio proyectados, produciendo hasta en 5 tramos la necesidad de ampliar el terreno expropiado en pequeñas franjas.

## 2.7. VIADUCTO SOBRE EL RÍO CATASOL

La nueva configuración del viaducto sobre el río Catasol, motivada por la eliminación de las afecciones al Dominio Público Hidráulico (D.P.H.), produce en sendos estribos un derrame de tierras que sobrepasan la línea de expropiación del proyecto constructivo original.

## 2.8. OBRA DE DRENAJE 16.19

La necesidad de evacuar las aguas provenientes de la obra de drenaje transversal del P.K. 16+190 sin producir inundaciones en la vivienda situada en la margen derecha de la nueva autovía, obliga a la modificación de la rasante del camino de servicio previsto en la margen derecha, provocando la necesidad de ampliar la expropiación de los terrenos colindantes en dos franjas estrechas.

## 3. EXPROPIACIÓN

Se expropia el pleno dominio de las superficies que requiera la actuación conforme a la vigente Ley de Carreteras 37/2015, sus elementos funcionales y las instalaciones permanentes que tengan por objeto una correcta explotación, así como todos los elementos y obras anexas o complementarias definidas

en el proyecto que coincidan con la rasante del terreno o sobresalgan de él, y en todo caso las superficies que sean imprescindibles para cumplimentar la normativa legal vigente para este tipo de Obras.

Para respetar la zona de dominio público, la línea de expropiación en el tronco se sitúa a ocho (8) metros desde la arista exterior de la explanación. En caminos de servicio la línea de expropiación se situará entre 1 y 3 metros de la arista exterior de la explanación.

Se incluyen a continuación cuadros resumen con las fincas y superficies que los trabajos incluidos en el modificado 1 precisan para cumplir tanto como por ocupación como para respetar las zonas de dominio público mencionadas anteriormente.

Por otro lado se incluyen como apéndice al presente anejo los planos definitivos con la línea de expropiación.

#### Viaducto Brandeso

Nº ORDEN	REF CATASTRAL	POL	PARCELA	PARAJE	TITULAR	SUPERFICIE CATASTRAL (m2)	APROVECHAMIENTO	EXPROPIACIÓN (m2)	VALORACIÓN (€)
2090	15006B507002730000UY	507	273	Revolido	Barral Granja, Esteban Y Camba Carril, Pilar	8716	Prado	16	92.28
2091	15006B507002720000UB	507	272	Navas	Barral Granja, Esteban Y Camba Carril, Pilar	8798	Prado	1050	6195.06
2092	15006B507002740000UG	507	274	Revolido	Fernandez Barral, Eulogio Y Sanmartín Vazquez, Concepción	9001	Prado	350	2066.65
2093	15006A001000010000FQ	1	1	Tenza do Muiño	Barral Camba, Jesus Alberto Y Cutrin Tato, Isolina	13037	Prado	431	2541.37
2096	15006A513008550000DD	513	855	Balsa	Carreira Agra, Carmen	11244	Prado	267	1572.88
M1-2091A	15006A002000170000FK	2	17	Prado de Carreira	Camino Duro, Luis Ignacio	23353	Prado	147	868.48

#### Viaducto Iso

Nº ORDEN	REF CATASTRAL	POL	PARCELA	PARAJE	TITULAR	SUPERFICIE CATASTRAL (m2)	APROVECHAMIENTO	EXPROPIACIÓN (m2)	VALORACIÓN (€)
2151	15006A513009680000DG	513	968	Batán	Masa Comun	4037	Monte	807	2785.63
2152	15006A513009670000DY	513	967	Coto de Allar	Penas Alamancos, Marcelino	66517	Monte	6	21.98

#### Variante Nº 5

Nº ORDEN	REF CATASTRAL	POL	PARCELA	PARAJE	TITULAR	SUPERFICIE CATASTRAL (m2)	APROVECHAMIENTO	EXPROPIACIÓN (m2)	VALORACIÓN (€)
2276	15006A074002550000FD	74	255	Agro	Iglesias Perez, Mª Del Carmen Y Perez Vazquez, María	1639	Prado	1068	6301.26
2277	15006A074002560000FX	74	256	Agro	Iglesias Perez, Mª Del Carmen Y Perez Vazquez, María	3123	Prado	588	3472.09

#### Viaducto Boente

Nº ORDEN	REF CATASTRAL	POL	PARCELA	PARAJE	TITULAR	SUPERFICIE CATASTRAL (m2)	APROVECHAMIENTO	EXPROPIACIÓN (m2)	VALORACIÓN (€)
3009	15080A010004610000UW	10	461	Regada	Rio Casal, Obdulia	994	Monte	471	1624.61

**Viaducto Valverde**

Nº ORDEN	REF CATASTRAL	POL	PARCEL A	PARAJE	TITULAR	SUPERFICIE CATASTRAL (m2)	APROVECHAMIENTO	EXPROPIACIÓN (m2)	VALORACIÓN (€)
3028	15080A011001430000US	11	143	Rebelle	Varela Castro, Jose	1739	Prado	403	2379.59
3029	15080A011003230000UO	11	323	Rebelle	Agra Fernandez, Soledad Y Varela Varela, Julio	3816	Prado	1567	9245.24
3030	15080A011003220000UM	11	322	Zarra de Rebelle	Carril Vazquez, Mª Soledad Y Josefa Y Vazquez Lopez, Celia	13269	Monte	1517	5235.06
M1-3028C	15080A011001390000UE	11	139	Rebelle	Varela Rodriguez, Engracia	430	Agrario	207	1220.36
M1-3028B	15080A011001410000UJ	11	141	Rebelle	Martinez Rodriguez, Maria	382	Agrario	155	912.79
M1-3028A	15080A011001420000UE	11	142	Rebelle	Rodriguez Suarez, Jose	677	Agrario	66	389.87

**Obra de drenaje A Veiga**

Nº ORDEN	REF CATASTRAL	POL	PARCEL A	PARAJE	TITULAR	SUPERFICIE CATASTRAL (m2)	APROVECHAMIENTO	EXPROPIACIÓN (m2)	VALORACIÓN (€)
4052	15047A042001410000GW	42	141	Xesteira	Rodriguez Carregal, Luis Y Otros	462	Prado	57	336.42
4056	15047A042001360000GU	42	136	A de Rodriguez	Seijas Fuciños, Mª Sara	3361	Prado	136	803.58
4057	15047A042001340000GS	42	134	Loureiro	Sampayo Iglesias, Jesus Y Otros	354	Agrario	24	138.89
4058	15047A042001330000GE	42	133	Loureiro	Carracedo Carral, Otilia	735	Prado	24	142.72
4059	15047A042001240000GK	42	124	Loureiro	Vazquez Regueiro, Jose Y Fuciños Roibas, Gloria Luz Divina	11581	Prado	265	1563.91
4067	15047A044100810000GH	44	10081	A Veiga	Carracedo Carral, Jose Antonio	3673	Prado	280	1649.11
4069	15047A044000780000GR	44	78	Seara	Vazquez Mendoza, Fernando	1913	Prado	95	560.03
4070	15047A044000770000GK	44	77	Seara	Rios Garea, Teresa Y Otros	4427	Prado	153	904.06
4082	15047A044000730000GT	44	73	Seara	Vazquez Regueiro, Jesus	943	Prado	35	208.57
4084	15047A044000680000GP	44	68	Longa da Seara	Fernandez Vazquez, Cesar Gonzalo	2528	Prado	2	13.04
4086	15047A044000650000GY	44	65	Longa da Seara	Seijas Vales, Manuel	3299	Prado	110	646.40
4088	15047A044000550000GS	44	55	Seara	Varela Varela, Inés Y Mourazos Carracedo, Manuel	2690	Prado	188	1110.68
4089	15047A044000570000GU	44	57	Seara	Vazquez Regueiro, Ascencion	454	Prado	201	1186.14
4091	15047A044000560000GZ	44	56	Leira Conzado	Vazquez	3040	Prado	55	323.85

**Viaducto Catasol**

Nº ORDEN	REF CATASTRAL	POL	PARCELA	PARAJE	TITULAR	SUPERFICIE CATASTRAL (m2)	APROVECHAMIENTO	EXPROPIACIÓN (m2)	VALORACIÓN (€)
4196	15047A040000370000GT	40	37	Rio	Mejuto Ouro, Jesus	5551	Prado	1257	7415.00
4202	15047A046001360000GZ	46	136	Monte do Congo	Loureiro Romero, Dolores	3789	Prado	331	1952.78
4203	15047A046000790000GB	46	79	Monte do Congo	Loureiro Romero, Dolores	5092	Agrario	366	2159.99

**Obra de drenaje 16.19**

Nº ORDEN	REF CATASTRAL	POL	PARCELA	PARAJE	TITULAR	SUPERFICIE CATASTRAL (m2)	APROVECHAMIENTO	EXPROPIACIÓN (m2)	VALORACIÓN (€)
4208	15047A046001440000GB	46	144	Chousas	Arias Perez, Esther	3774	Prado	49	288.63
4209	15047A046000080000GU	46	8	Chousas	Arias Perez, Esther	6648	Prado	3	17.52
4212	15047A046000120000GH	46	12	Monte de San Cosme	Vázquez Cordido, Amador	18896	Prado	194	1145.60
4215	15047A046000130000GW	46	13	Monte Leboreiro	Castro Varela, Luis, Fernando, María y Jose Ignacio	11963	Prado	15	88.91

#### 4. VALORACIÓN

Una vez definidos los nuevos terrenos afectados por las modificaciones que se engloban en el presente proyecto se realiza la valoración de dichos terrenos en función de los usos de manera análoga a lo realizado en el proyecto vigente.

##### 4.1. PRECIOS UNITARIOS

Los usos del suelo expresados por Catastro se agrupan para su precio unitario en dos usos: monte y prado.

Los precios unitarios adoptados para la tasación de las superficies afectadas de cada una de las fincas anteriormente mencionadas con motivo de la ejecución de las obras contenidas en el presente proyecto modificado nº1 son los mismos que los empleados en el proyecto vigente, y que a continuación se detallan:

USO DEL SUELO	PRECIO UNITARIO (€/m2)
Monte	3.45 €/m2
Prado/ Agrario	5.9 €/m2

##### 4.2. VALORACIÓN DE TERRENOS

De la aplicación de los precios unitarios adoptados a las superficies afectadas para los diferentes tipos de tipos de aprovechamiento se han obtenido los valores parciales y totales de dichas afecciones, que se indican en los siguientes cuadros:

Viaducto Brandeso				
Nº FINCA	USO	SUPERFICIE	PRECIO UNITARIO (€/m2)	IMPORTE(€)
2090	Prado	16	5.90	92.28
2091	Prado	1050	5.90	6 195.06
2092	Prado	350	5.90	2 066.65
2093	Prado	431	5.90	2 541.37
2096	Prado	267	5.90	1 572.88
M1-2091A	Prado	147	5.90	868.48
Total				<b>13 336.71</b>

Viaducto Iso				
Nº FINCA	USO	SUPERFICIE	PRECIO UNITARIO (€/m2)	IMPORTE(€)
2151	Monte	807	3.45	<b>2 785.63</b>
2152	Monte	6	3.45	<b>21.98</b>
Total				<b>2 807.61</b>

Variante Nº 5				
Nº FINCA	USO	SUPERFICIE	PRECIO UNITARIO (€/m2)	IMPORTE(€)
2276	Prado	1068	5.90	6 301.26
2277	Prado	588	5.90	3 472.09
Total				<b>9 773.35</b>

Viaducto Boente				
Nº FINCA	USO	SUPERFICIE	PRECIO UNITARIO (€/m2)	IMPORTE(€)
3009	Monte	471	3.45	1 624.61
Total				<b>1 624.61</b>

Viaducto Valverde				
Nº FINCA	USO	SUPERFICIE	PRECIO UNITARIO (€/m2)	IMPORTE(€)
3028	Prado	403	5.90	2 379.59
3029	Prado	1567	5.90	9 245.24
3030	Monte	1517	3.45	5 235.06
M1-3028C	Agrario	207	5.90	1 220.36
M1-3028B	Agrario	155	5.90	912.79
M1-3028A	Agrario	66	5.90	389.87
Total				<b>19 382.91</b>



Obra de drenaje A Veiga				
Nº FINCA	USO	SUPERFICIE	PRECIO UNITARIO (€/m2)	IMPORTE(€)
4052	Prado	57	5.90	336.42
4056	Prado	136	5.90	803.58
4057	Agrario	24	5.90	138.89
4058	Prado	24	5.90	142.72
4059	Prado	265	5.90	1 563.91
4067	Prado	280	5.90	1 649.11
4069	Prado	95	5.90	560.03
4070	Prado	153	5.90	904.06
4082	Prado	35	5.90	208.57
4084	Prado	2	5.90	13.04
4086	Prado	110	5.90	646.40
4088	Prado	188	5.90	1 110.68
4089	Prado	201	5.90	1 186.14
4091	Prado	55	5.90	323.85
			Total	<b>9 587.38</b>

Viaducto Catasol				
Nº FINCA	USO	SUPERFICIE	PRECIO UNITARIO (€/m2)	IMPORTE(€)
4196	Prado	1257	5.90	7 415.00
4202	Prado	331	5.90	1 952.78
4203	Agrario	366	5.90	2 159.99
			Total	<b>11 527.77</b>

Obra de drenaje 16.19				
Nº FINCA	USO	SUPERFICIE	PRECIO UNITARIO (€/m2)	IMPORTE(€)
4208	Prado	49	5.90	288.63
4209	Prado	3	5.90	17.52
4212	Prado	194	5.90	1 145.60
4215	Prado	15	5.90	88.91
			Total	<b>1 540.67</b>

			Total	<b>69 581.01 €</b>
--	--	--	-------	--------------------

NUEVE MILLONES DOSCIENTOS SETENTA Y CINCO MIL OCHOCIENTOS SETENTA Y TRES EUROS CON CINCUENTA Y NUEVE CÉNTIMOS (9.275.873,59 €), el presupuesto total a considerar motivado por las expropiaciones para el presupuesto de inversión asciende a un total de NUEVE MILLONES TRESCIENTOS CUARENTA Y CINCO MIL CUATROCIENTOS CINCUENTA Y CUATRO EUROS SESENTA CÉNTIMOS (9.345.454,60 €).

LA CANTIDAD DETERMINADA ANTERIORMENTE ES EXCLUSIVAMENTE PARA USO Y CONOCIMIENTO DE LA ADMINISTRACIÓN, Y NECESARIA E INELUDIBLEMENTE HABRÁ DE AJUSTARSE Y CONCRETARSE, DE CONFORMIDAD CON EL MANDATO Y JURISPRUDENCIA CONSTITUCIONAL, EN CADA CASO Y PARA CADA FINCA AFECTADA, EN EL PRECEPTIVO EXPEDIENTE EXPROPIATORIO QUE FORZOSA Y NECESARIAMENTE HABRÁ DE INCOARSE.

Se obtiene, por tanto, un coste de expropiación de SESENTA Y NUEVE MIL QUINIENTOS OCHENTA Y UNO EUROS CON UN CENTIMO (69 581.01 €).

Teniendo en cuenta que el coste de las expropiaciones considerado para el proyecto vigente era de

## APÉNDICE - PLANOS

**TÉRMINO MUNICIPAL DE ARZUA**

502

N-547

044

N-547

A Tenza

Antadón

Pibideira

Monte Pequeno

DESVÍO PROVISIONAL

0+000 0+100 0+200 0+300 0+400 0+500 0+600 0+700

15-0063-2001  
028 00095  
15-0063-2002  
028 00096  
15-0063-2003  
028 00097  
15-0063-2004  
028 00098  
15-0063-2005  
028 00099  
15-0063-2006  
028 00100  
15-0063-2007  
028 00101  
15-0063-2008  
028 00102

15-0063-2010  
028 00104  
15-0063-2011  
028 00105  
15-0063-2012  
028 00106  
15-0063-2013  
028 00107

15-0063-2016  
028 00133  
15-0063-2014  
028 00134

15-0063-2015  
028 00143

15-0063-2017  
028 00146

15-0063-2018  
028 00157

15-0063-2032  
028 00163

15-0063-2025  
028 00136

15-0063-2026  
028 00159

15-0063-2033  
028 00164  
15-0063-2034  
028 00165  
15-0063-2035  
028 00166  
15-0063-2036  
028 00167

15-0063-2044  
028 00168  
15-0063-2045  
028 00169  
15-0063-2046  
028 00170  
15-0063-2047  
028 00171  
15-0063-2048  
028 00172  
15-0063-2050  
028 00174

15-0063-2052  
028 00177  
15-0063-2050  
028 00174  
15-0063-2051  
028 00176

15-0063-2053  
028 00178

15-0063-2023  
028 00128  
15-0063-2024  
028 00127  
15-0063-2027  
028 00124  
15-0063-2028  
028 00123

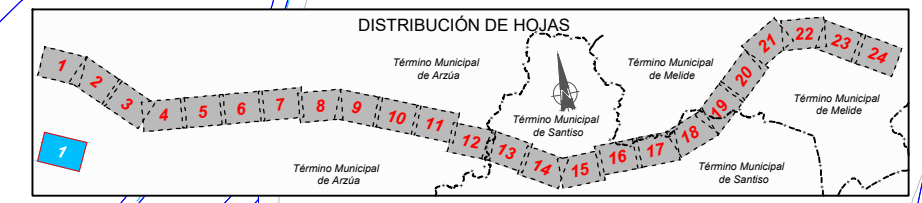
15-0063-2030  
028 00121

15-0063-2031  
028 00137

15-0063-2038  
028 00117  
15-0063-2040  
028 00115  
15-0063-2041  
028 00114  
15-0063-2042  
028 00113

15-0063-2043  
028 00112

15-0063-T2050  
028 00174  
15-0063-DT2050  
028 00174



**LEYENDA**

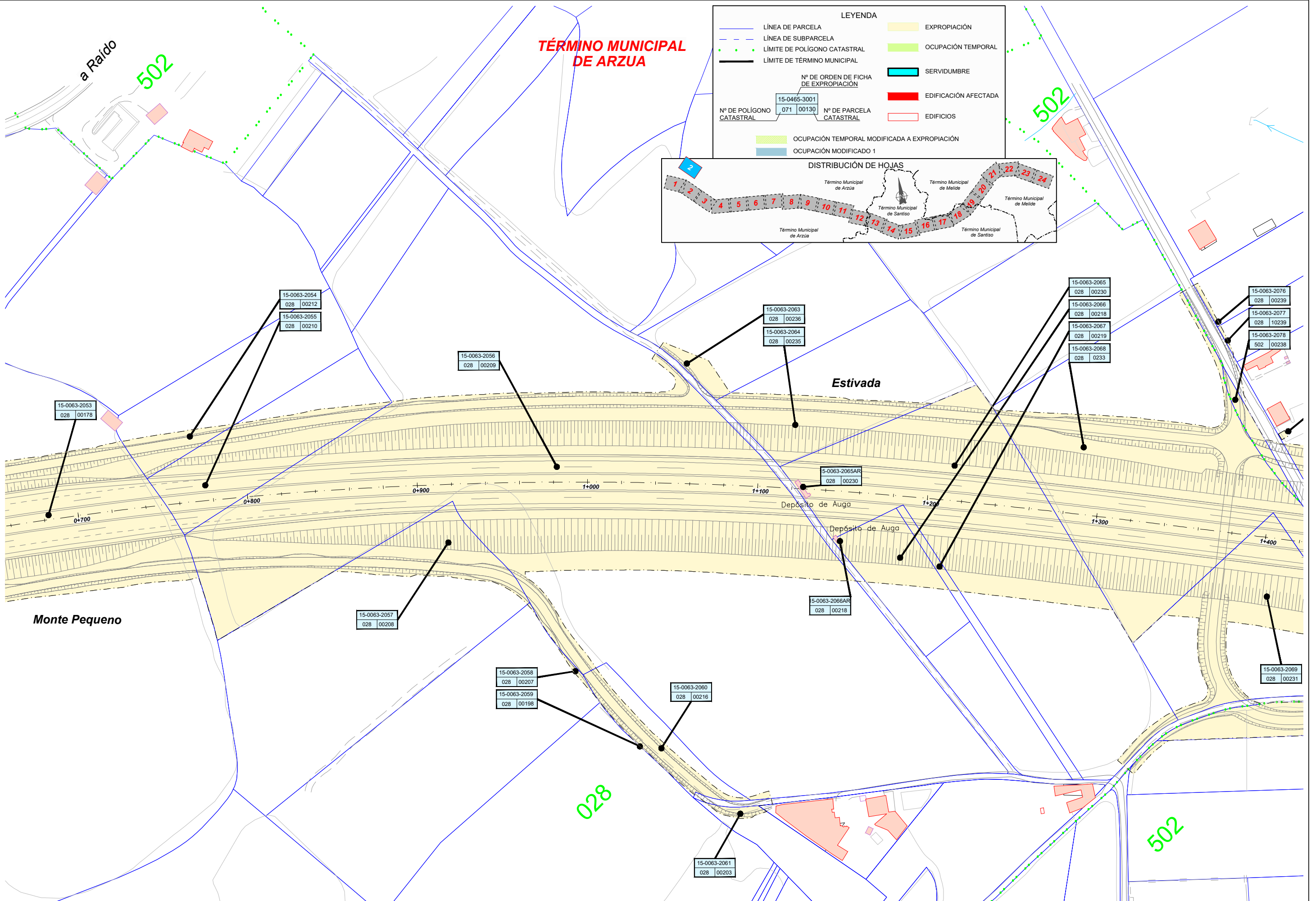
- LÍNEA DE PARCELA
- LÍNEA DE SUBPARCELA
- LÍMITE DE POLÍGONO CATASTRAL
- LÍMITE DE TÉRMINO MUNICIPAL
- EXPROPIACIÓN
- OCUPACIÓN TEMPORAL
- SERVIDUMBRE
- EDIFICACIÓN AFECTADA
- EDIFICIOS
- OCUPACIÓN TEMPORAL MODIFICADA A EXPROPIACIÓN
- OCUPACIÓN MODIFICADO 1

Nº DE ORDEN DE FICHA DE EXPROPIACIÓN: 15-0465-3001

Nº DE POLÍGONO CATASTRAL: 071, 00130

Nº DE PARCELA CATASTRAL

028



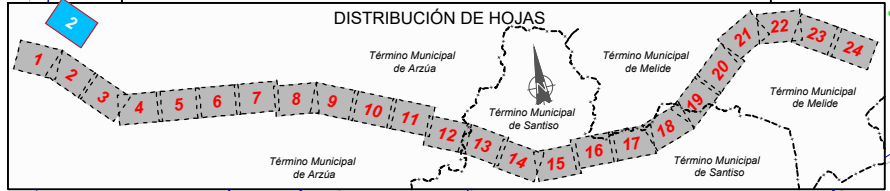
**LEYENDA**

- LÍNEA DE PARCELA
- LÍNEA DE SUBPARCELA
- LÍMITE DE POLÍGONO CATASTRAL
- LÍMITE DE TÉRMINO MUNICIPAL
- EXPROPIACIÓN
- OCUPACIÓN TEMPORAL
- SERVIDUMBRE
- EDIFICACIÓN AFECTADA
- EDIFICIOS
- OCUPACIÓN TEMPORAL MODIFICADA A EXPROPIACIÓN
- OCUPACIÓN MODIFICADO 1

Nº DE ORDEN DE FICHA DE EXPROPIACIÓN: 15-0465-3001

Nº DE POLÍGONO CATASTRAL: 071 00130

Nº DE PARCELA CATASTRAL: 071 00130

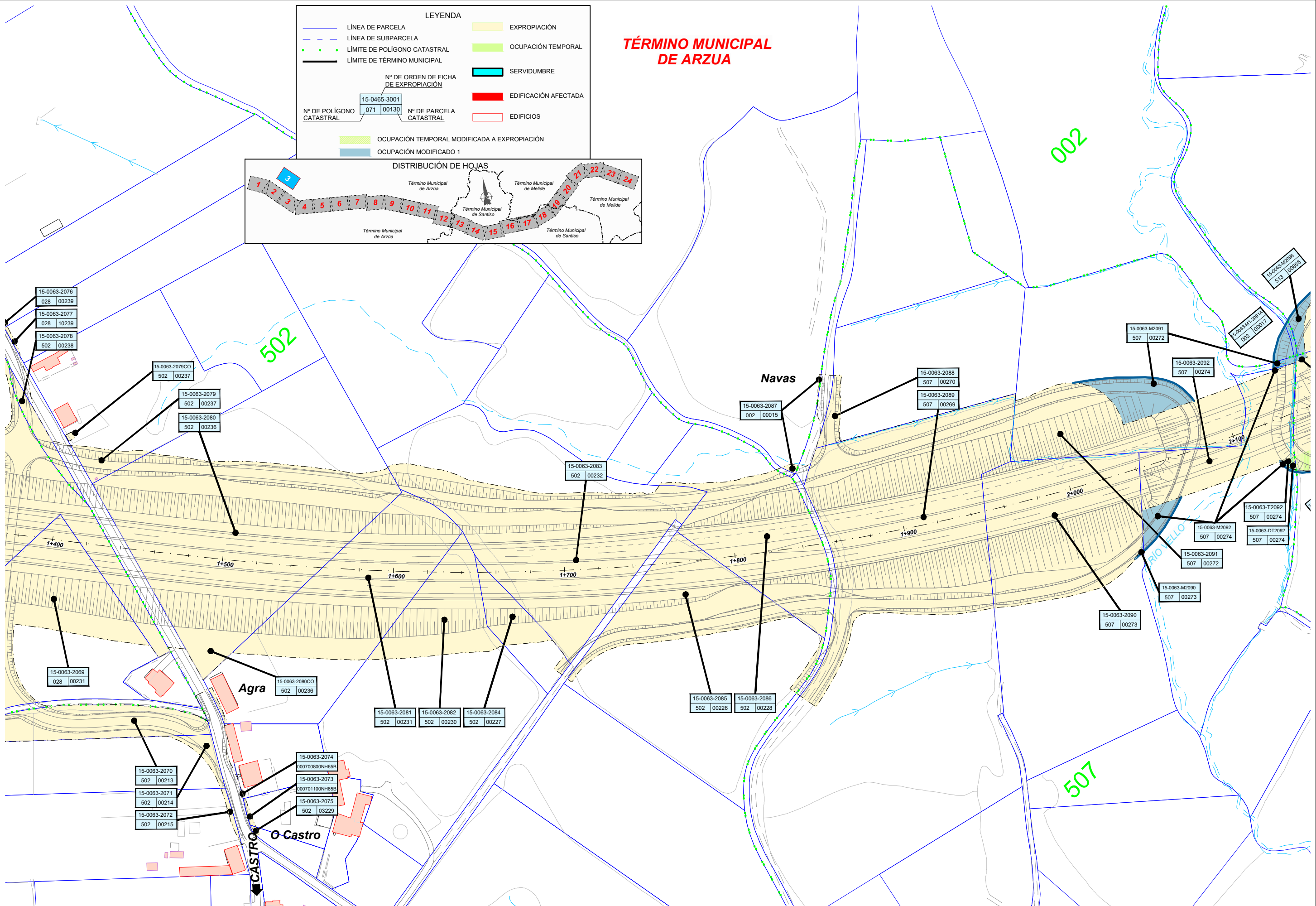
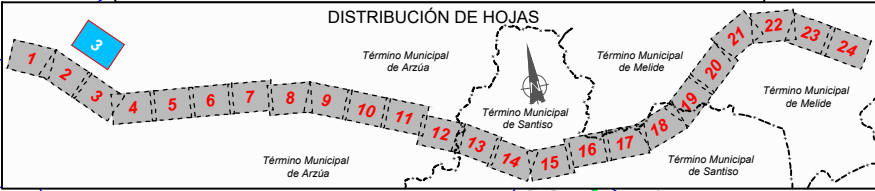


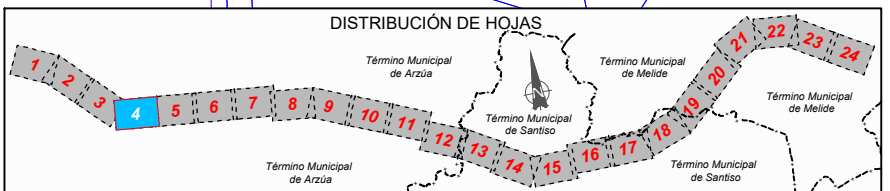
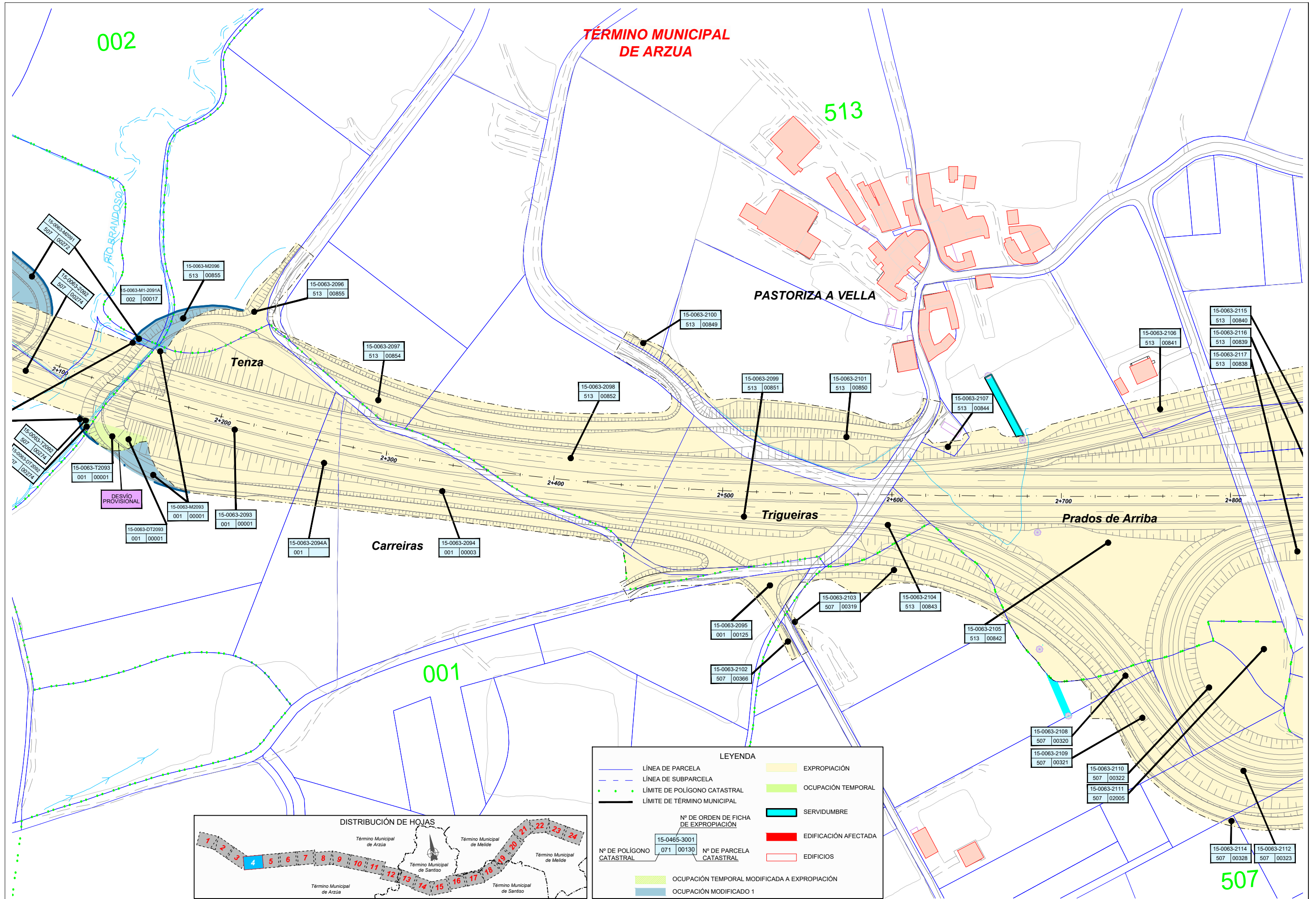
# TÉRMINO MUNICIPAL DE ARZUA

**LEYENDA**

- LÍNEA DE PARCELA
- LÍNEA DE SUBPARCELA
- LÍMITE DE POLÍGONO CATASTRAL
- LÍMITE DE TÉRMINO MUNICIPAL
- EXPROPIACIÓN
- OCUPACIÓN TEMPORAL
- SERVIDUMBRE
- EDIFICACIÓN AFECTADA
- EDIFICIOS
- OCUPACIÓN TEMPORAL MODIFICADA A EXPROPIACIÓN
- OCUPACIÓN MODIFICADO 1

Nº DE ORDEN DE FICHA DE EXPROPIACIÓN: 15-0465-3001  
 Nº DE POLÍGONO CATASTRAL: 071 00130  
 Nº DE PARCELA CATASTRAL: 00130





**LEYENDA**

	LÍNEA DE PARCELA		EXPROPIACIÓN
	LÍNEA DE SUBPARCELA		OCUPACIÓN TEMPORAL
	LÍMITE DE POLÍGONO CATASTRAL		SERVIDUMBRE
	LÍMITE DE TÉRMINO MUNICIPAL		EDIFICACIÓN AFECTADA
	Nº DE ORDEN DE FICHA DE EXPROPIACIÓN		EDIFICIOS
	Nº DE POLÍGONO CATASTRAL		OCUPACIÓN TEMPORAL MODIFICADA A EXPROPIACIÓN
	Nº DE PARCELA CATASTRAL		OCUPACIÓN MODIFICADO 1

**TÉRMINO MUNICIPAL DE ARZUA**

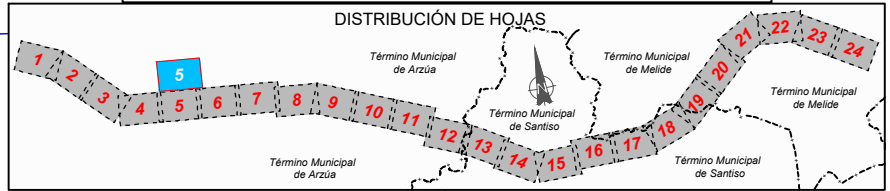
**LEYENDA**

- LÍNEA DE PARCELA
- LÍNEA DE SUBPARCELA
- LÍMITE DE POLÍGONO CATASTRAL
- LÍMITE DE TÉRMINO MUNICIPAL
- EXPROPIACIÓN
- OCUPACIÓN TEMPORAL
- SERVIDUMBRE
- EDIFICACIÓN AFECTADA
- EDIFICIOS
- OCUPACIÓN TEMPORAL MODIFICADA A EXPROPIACIÓN
- OCUPACIÓN MODIFICADO 1

Nº DE ORDEN DE FICHA DE EXPROPIACIÓN: 15-0465-3001

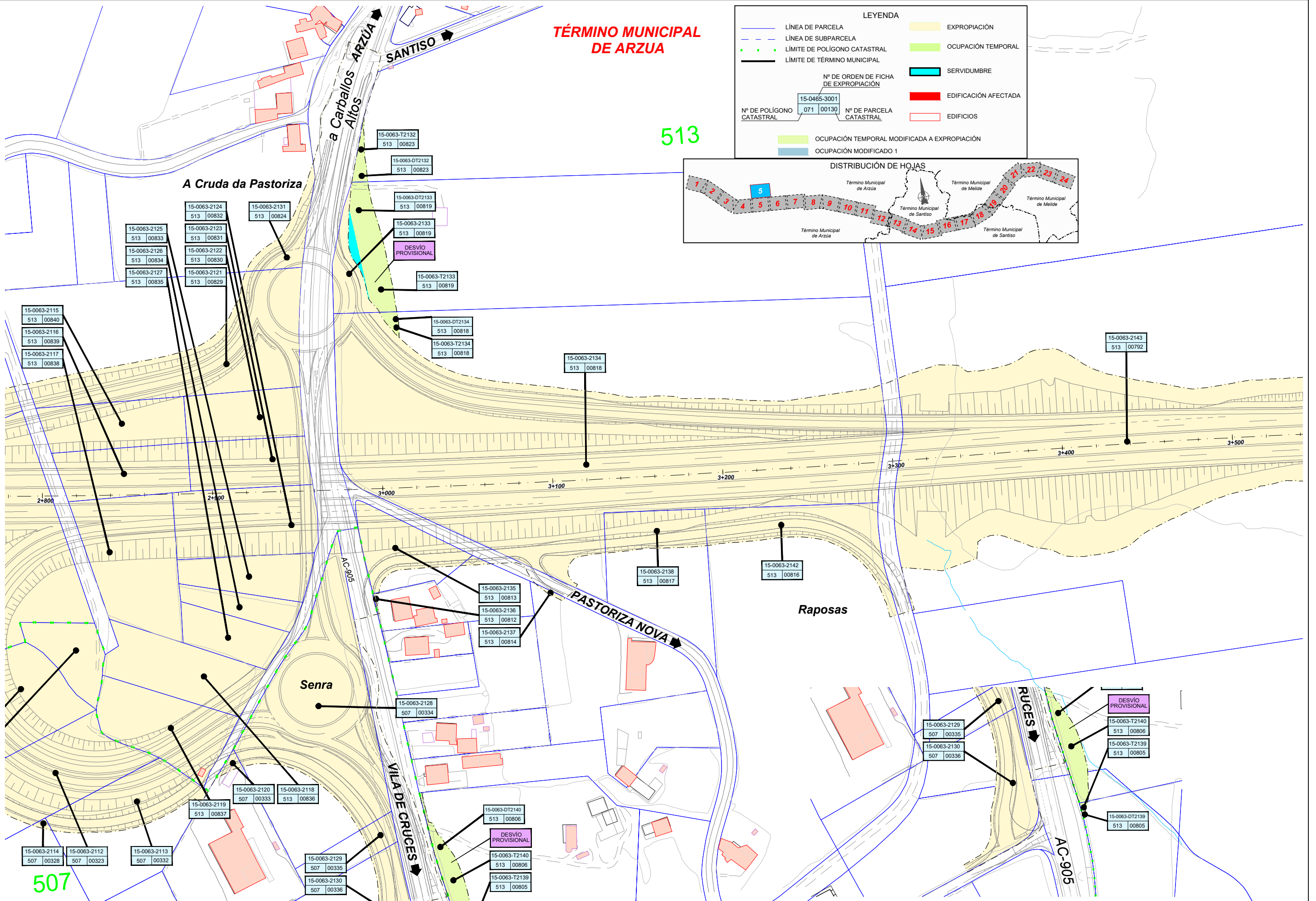
Nº DE POLÍGONO CATASTRAL: 071 00130

Nº DE PARCELA CATASTRAL



513

507



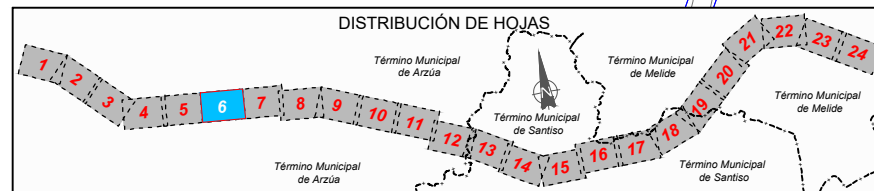
**TÉRMINO MUNICIPAL DE ARZUA**

Chousa Nova

Batan

RIO LISO

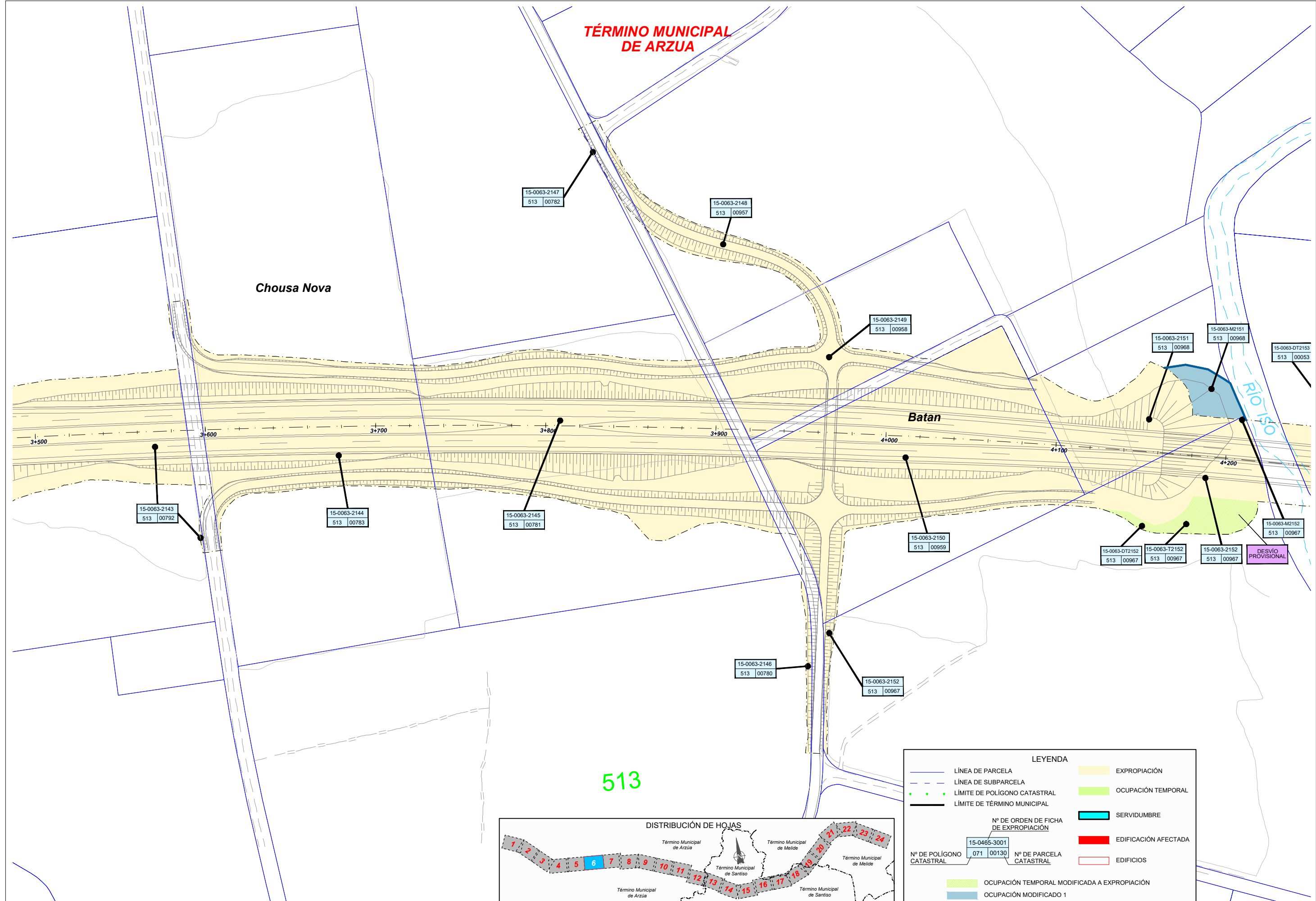
513



**LEYENDA**

- LINEA DE PARCELA
- - - LINEA DE SUBPARCELA
- ... LIMITE DE POLIGONO CATASTRAL
- LIMITE DE TÉRMINO MUNICIPAL
- EXPROPIACIÓN
- OCUPACIÓN TEMPORAL
- SERVIDUMBRE
- EDIFICACIÓN AFECTADA
- EDIFICIOS
- OCUPACIÓN TEMPORAL MODIFICADA A EXPROPIACIÓN
- OCUPACIÓN MODIFICADO 1

Nº DE ORDEN DE FICHA DE EXPROPIACIÓN: 15-0465-3001  
 Nº DE POLIGONO CATASTRAL: 071 00130  
 Nº DE PARCELA CATASTRAL: 00967





**TÉRMINO MUNICIPAL DE ARZUA**

513

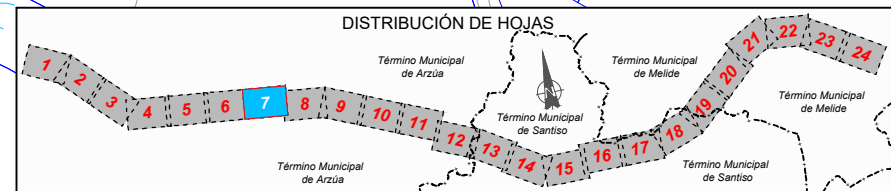
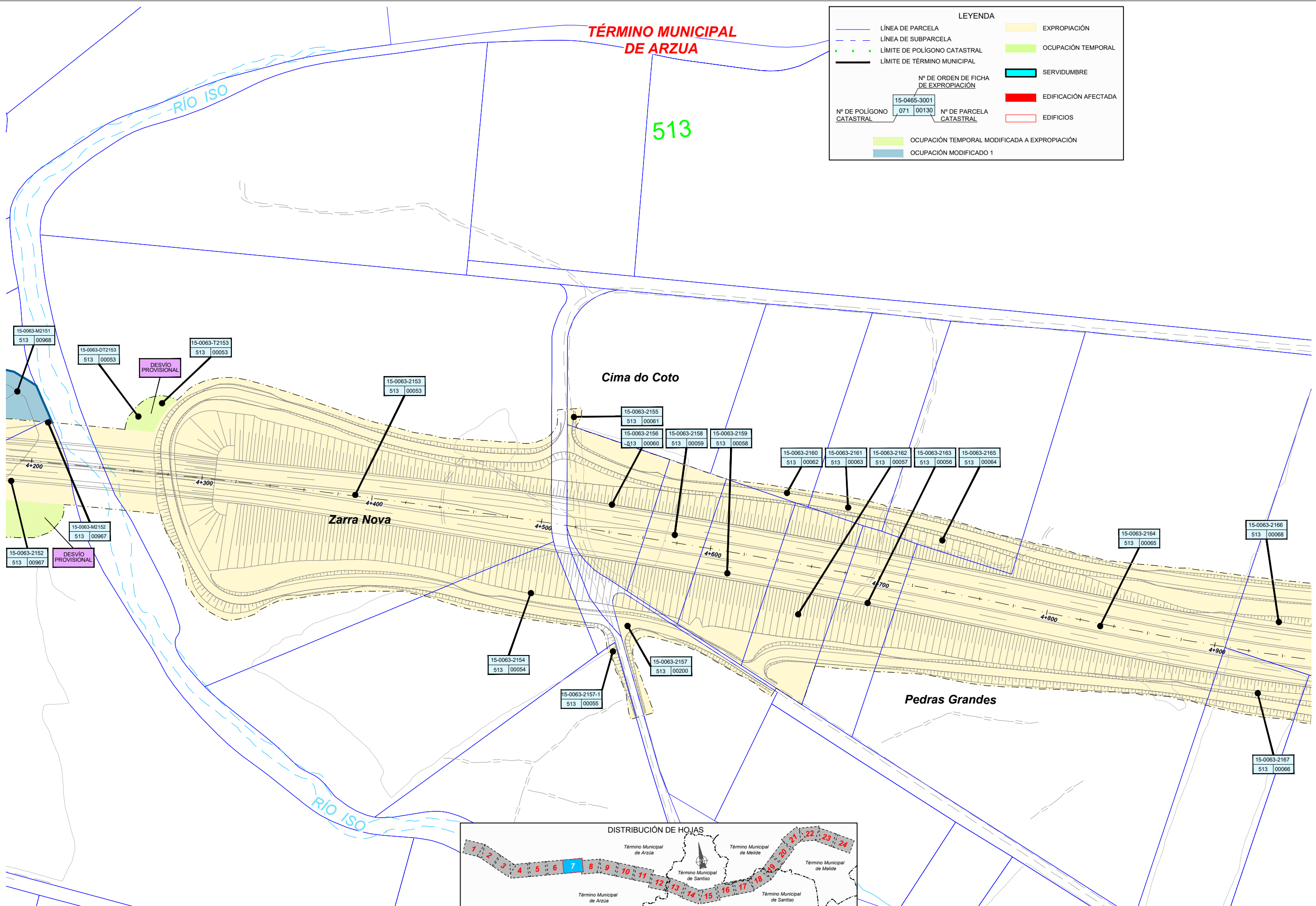
**LEYENDA**

- LÍNEA DE PARCELA
- LÍNEA DE SUBPARCELA
- LÍMITE DE POLÍGONO CATASTRAL
- LÍMITE DE TÉRMINO MUNICIPAL
- EXPROPIACIÓN
- OCUPACIÓN TEMPORAL
- SERVIDUMBRE
- EDIFICACIÓN AFECTADA
- EDIFICIOS
- OCUPACIÓN TEMPORAL MODIFICADA A EXPROPIACIÓN
- OCUPACIÓN MODIFICADO 1

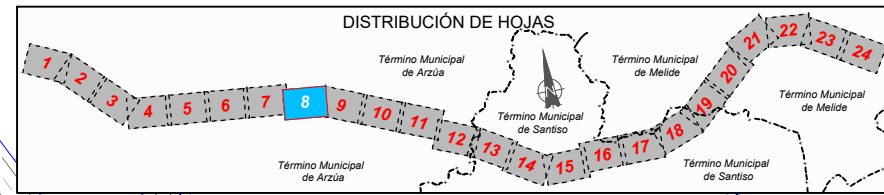
Nº DE ORDEN DE FICHA DE EXPROPIACIÓN: 15-0465-3001

Nº DE POLÍGONO CATASTRAL: 071, 00130

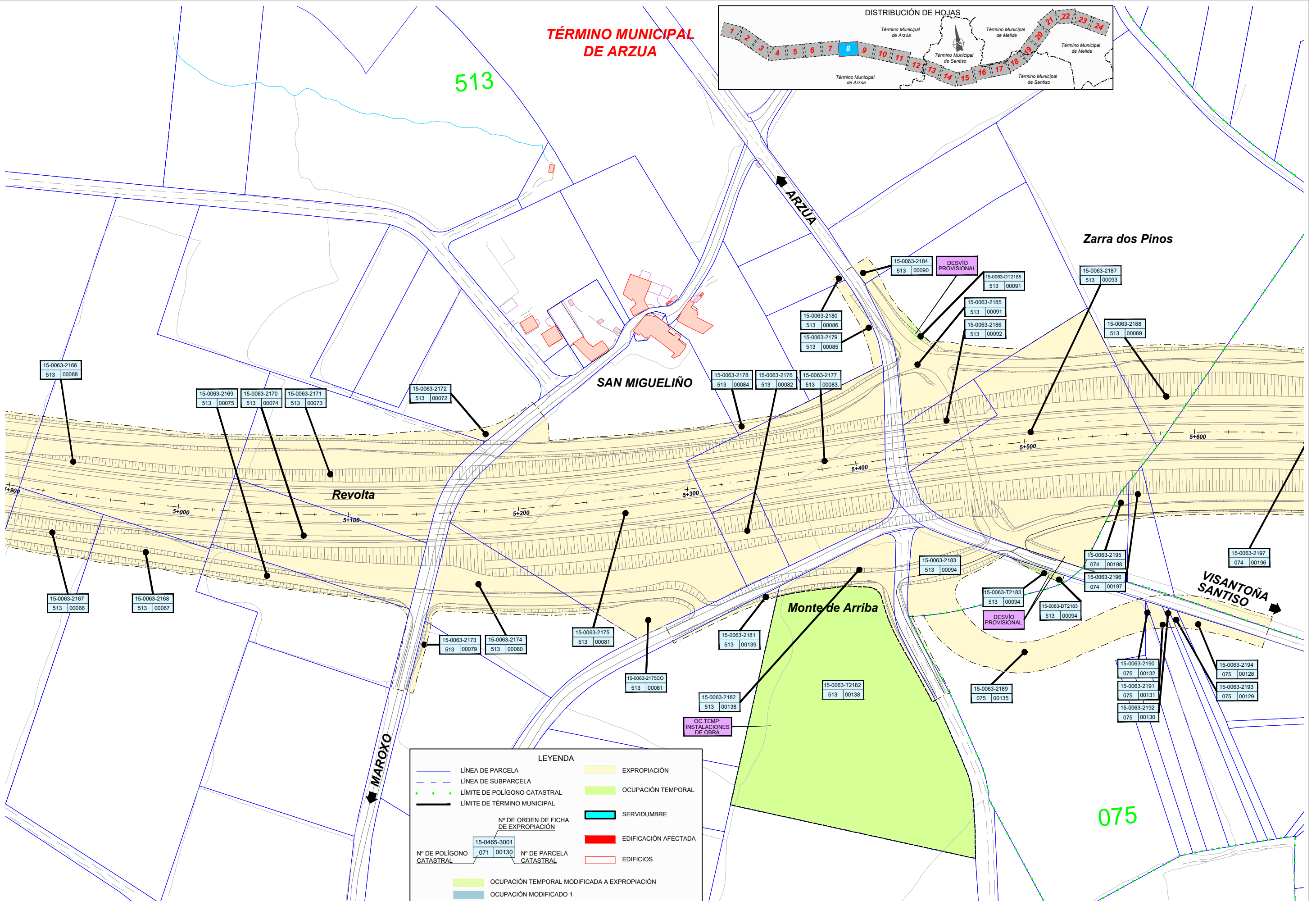
Nº DE PARCELA CATASTRAL



**TÉRMINO MUNICIPAL DE ARZUA**



513



**LEYENDA**

- LÍNEA DE PARCELA
- LÍNEA DE SUBPARCELA
- LÍMITE DE POLÍGONO CATASTRAL
- LÍMITE DE TÉRMINO MUNICIPAL
- EXPROPIACIÓN
- OCCUPACIÓN TEMPORAL
- SERVIDUMBRE
- EDIFICACIÓN AFECTADA
- EDIFICIOS
- OCCUPACIÓN TEMPORAL MODIFICADA A EXPROPIACIÓN
- OCCUPACIÓN MODIFICADO 1

Nº DE ORDEN DE FICHA DE EXPROPIACIÓN: 15-0465-3001  
 Nº DE POLÍGONO CATASTRAL: 071 00130  
 Nº DE PARCELA CATASTRAL: 513 00081

**TÉRMINO MUNICIPAL DE ARZUA**

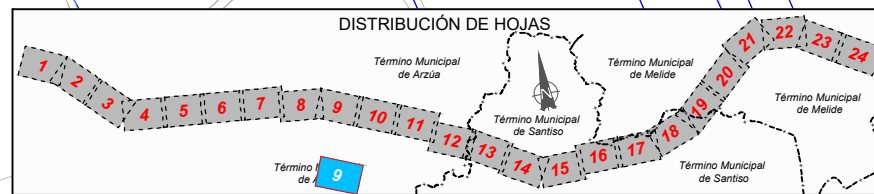
**074**  
Agro de Arriba

**Cornias**

**076**

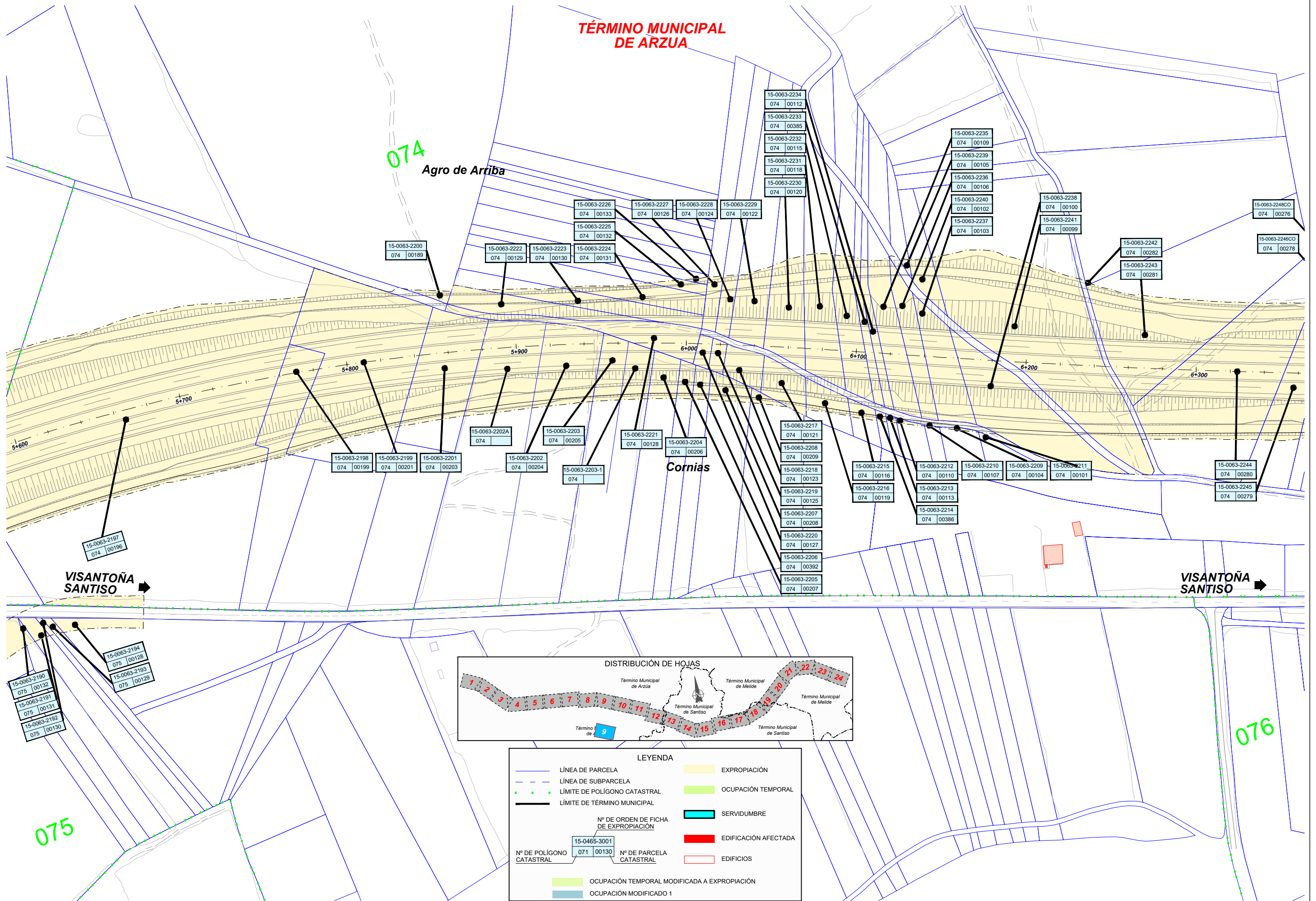
**VISANTOÑA SANTISO**

**VISANTOÑA SANTISO**



**LEYENDA**

	LÍNEA DE PARCELA		EXPROPIACIÓN
	LÍNEA DE SUBPARCELA		OCUPACIÓN TEMPORAL
	LÍMITE DE POLÍGONO CATASTRAL		SERVIDUMBRE
	LÍMITE DE TÉRMINO MUNICIPAL		EDIFICACIÓN AFECTADA
	Nº DE ORDEN DE FICHA DE EXPROPIACIÓN		EDIFICIOS
	Nº DE POLÍGONO CATASTRAL		OCUPACIÓN TEMPORAL MODIFICADA A EXPROPIACIÓN
	Nº DE PARCELA CATASTRAL		OCUPACIÓN MODIFICADO 1



**TÉRMINO MUNICIPAL DE ARZUA**

074

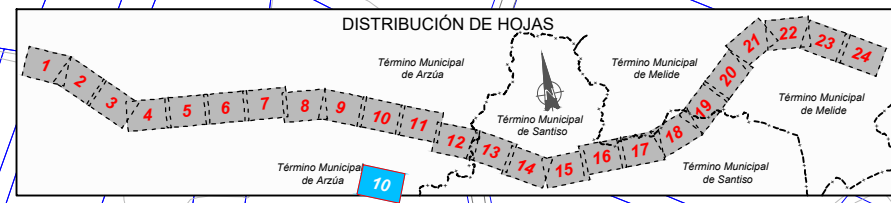
073

**Coto da Pena**

**Invernadero**

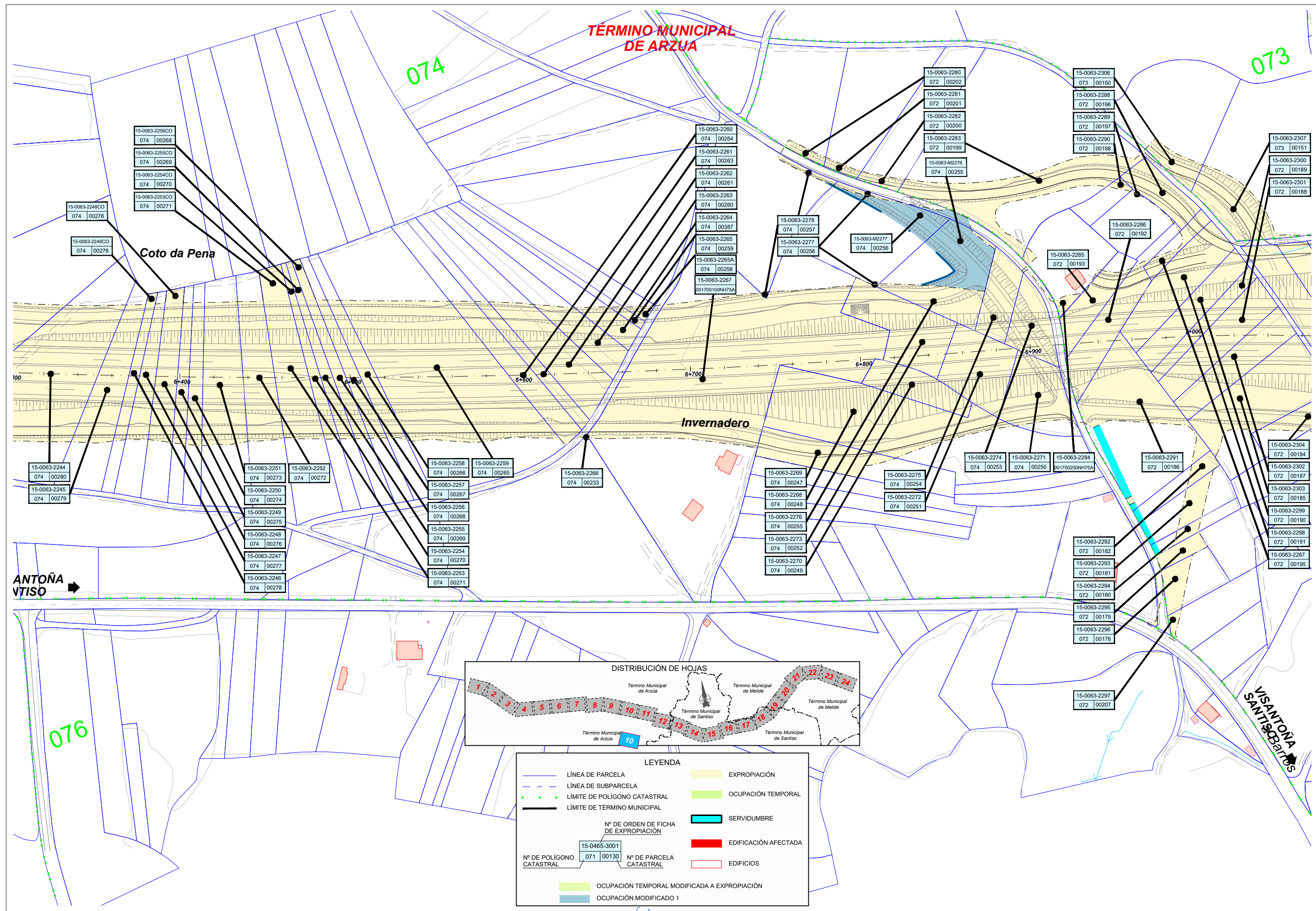
**ANTOÑA VTISO**

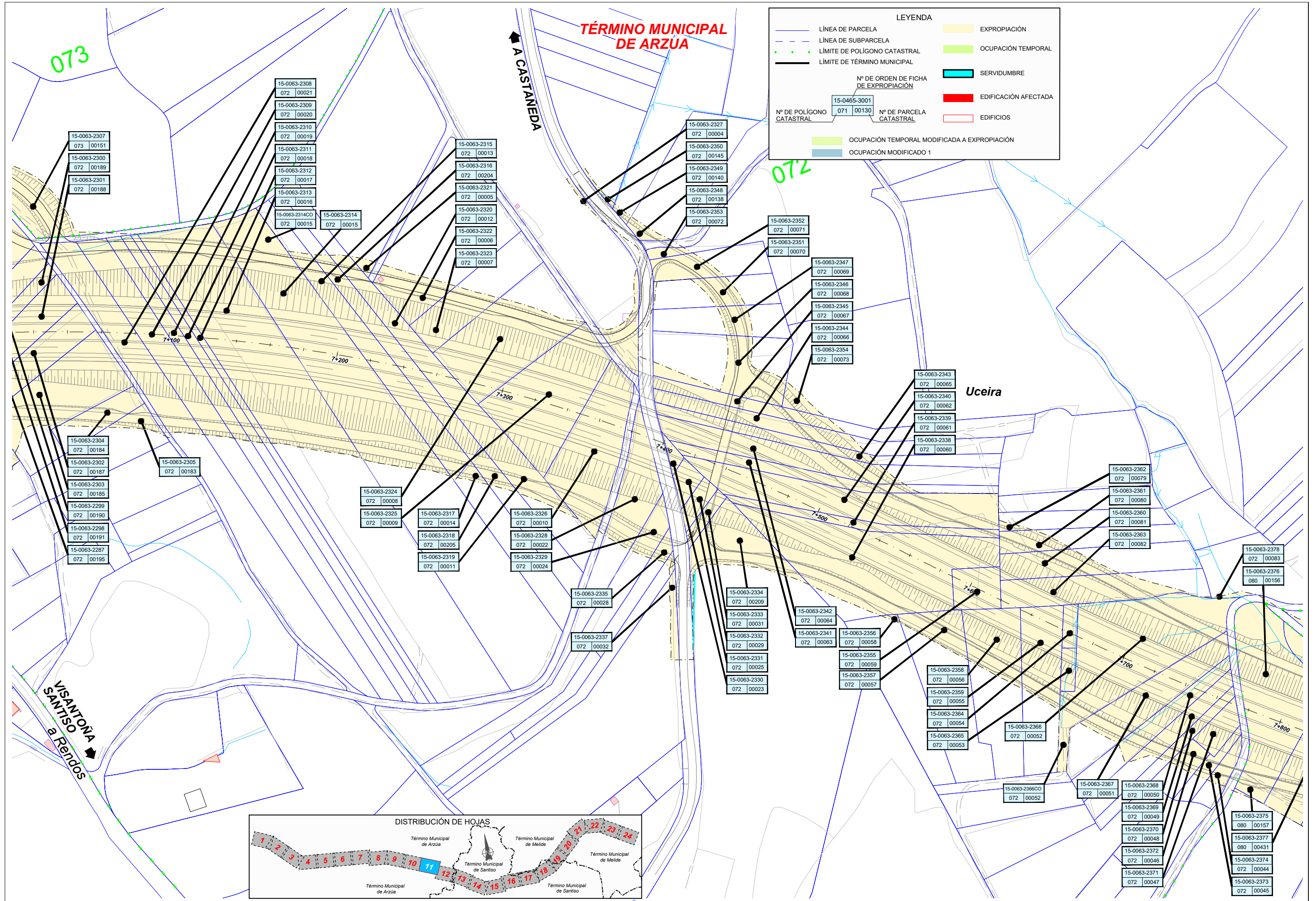
**VISANTOÑA SANTIAGO**



**LEYENDA**

	LÍNEA DE PARCELA		EXPROPIACIÓN
	LÍNEA DE SUBPARCELA		OCUPACIÓN TEMPORAL
	LÍMITE DE POLIGONO CATASTRAL		SERVIDUMBRE
	LÍMITE DE TÉRMINO MUNICIPAL		EDIFICACIÓN AFECTADA
			EDIFICIOS
	Nº DE ORDEN DE FICHA DE EXPROPIACIÓN		OCUPACIÓN TEMPORAL MODIFICADA A EXPROPIACIÓN
	Nº DE POLIGONO CATASTRAL		OCUPACIÓN MODIFICADO 1
	Nº DE PARCELA CATASTRAL		





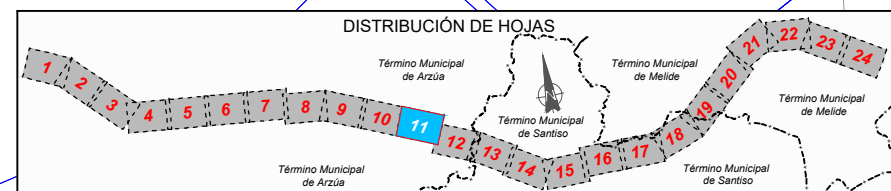
**LEYENDA**

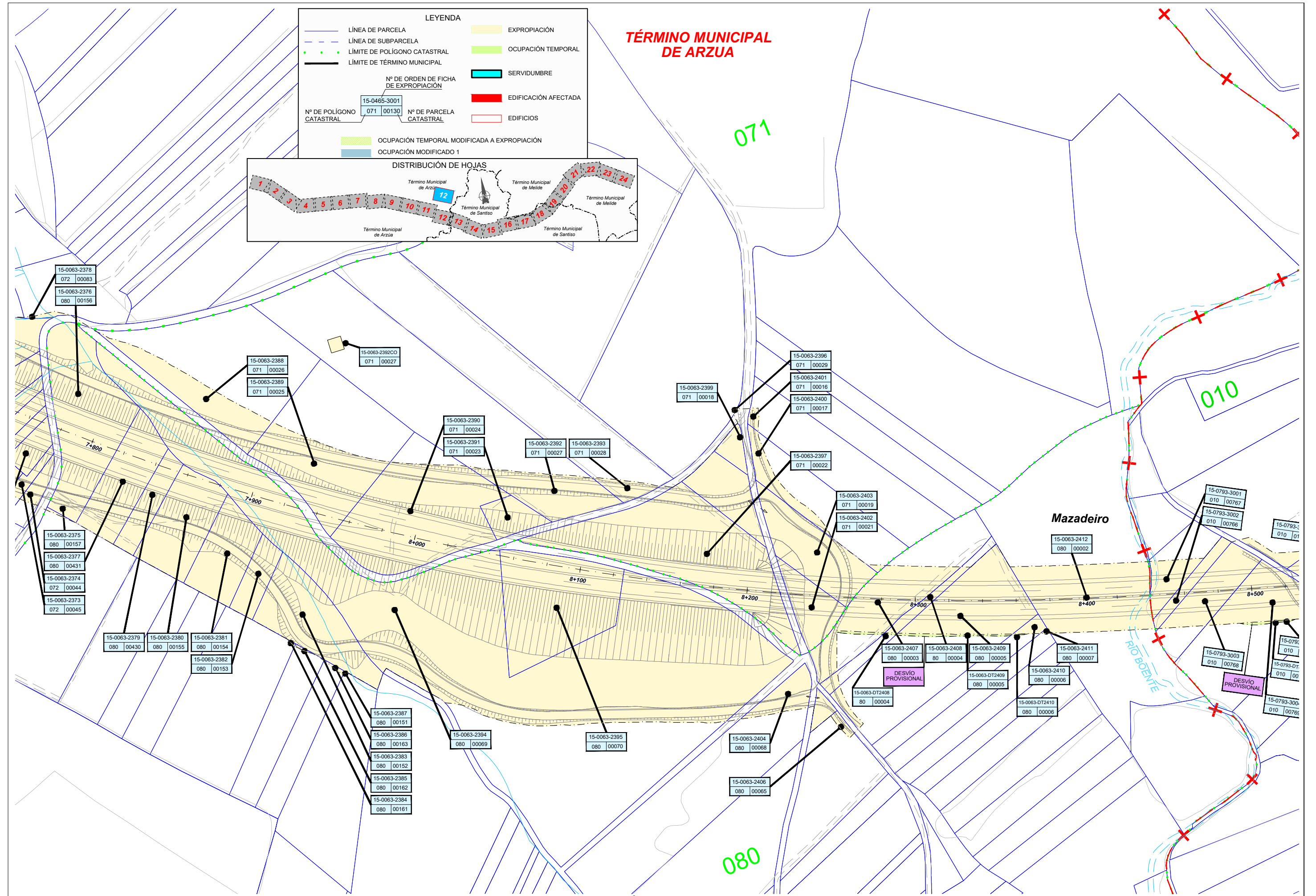
- LÍNEA DE PARCELA
- LÍNEA DE SUBPARCELA
- LÍMITE DE POLÍGONO CATASTRAL
- LÍMITE DE TÉRMINO MUNICIPAL
- EXPROPIACIÓN
- OCUPACIÓN TEMPORAL
- SERVIDUMBRE
- EDIFICACIÓN AFECTADA
- EDIFICIOS
- OCUPACIÓN TEMPORAL MODIFICADA A EXPROPIACIÓN
- OCUPACIÓN MODIFICADO 1

Nº DE ORDEN DE FICHA DE EXPROPIACIÓN: 15-0465-3001

Nº DE POLIGONO CATASTRAL: 071 00130

Nº DE PARCELA CATASTRAL





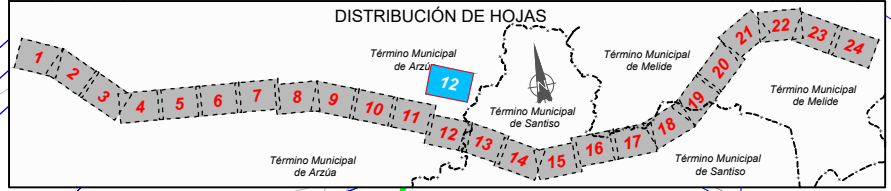
**LEYENDA**

- LÍNEA DE PARCELA
- LÍNEA DE SUBPARCELA
- LÍMITE DE POLÍGONO CATASTRAL
- LÍMITE DE TÉRMINO MUNICIPAL
- EXPROPIACIÓN
- OCUPACIÓN TEMPORAL
- SERVIDUMBRE
- EDIFICACIÓN AFECTADA
- EDIFICIOS
- OCUPACIÓN TEMPORAL MODIFICADA A EXPROPIACIÓN
- OCUPACIÓN MODIFICADO 1

Nº DE ORDEN DE FICHA DE EXPROPIACIÓN: 15-0465-3001

Nº DE POLÍGONO CATASTRAL: 071 00130

Nº DE PARCELA CATASTRAL: 071 00029



**TÉRMINO MUNICIPAL DE ARZUA**

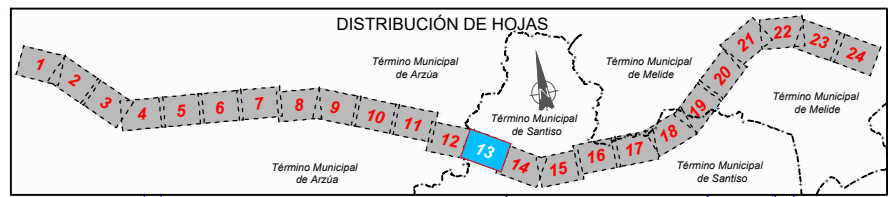
071

010

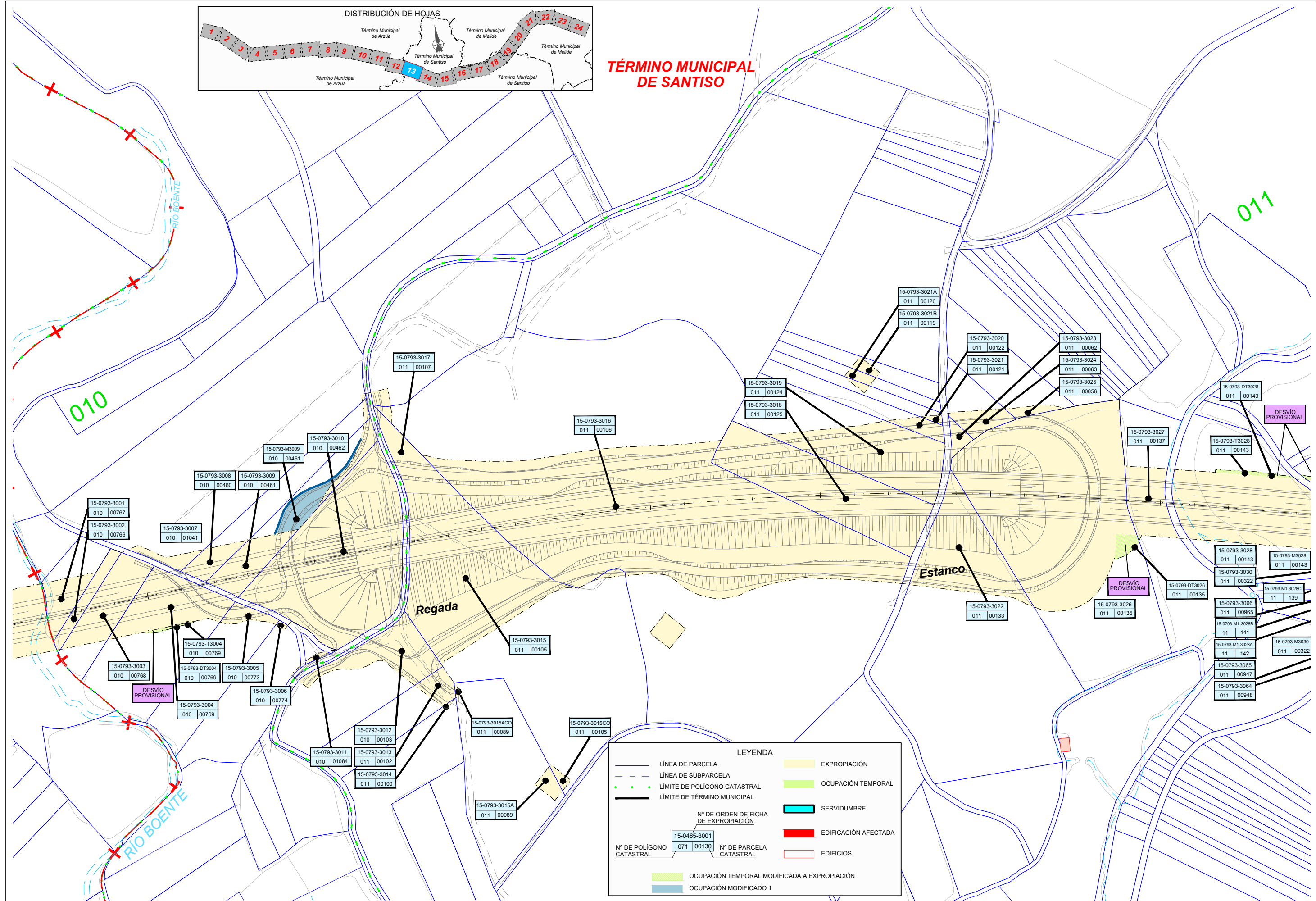
080

Mazadeiro

RIO BOVEITE



**TÉRMINO MUNICIPAL DE SANTISO**



**LEYENDA**

- LÍNEA DE PARCELA
- LÍNEA DE SUBPARCELA
- LÍMITE DE POLÍGONO CATASTRAL
- LÍMITE DE TÉRMINO MUNICIPAL
- EXPROPIACIÓN
- OCUPACIÓN TEMPORAL
- SERVIDUMBRE
- EDIFICACIÓN AFECTADA
- EDIFICIOS
- OCUPACIÓN TEMPORAL MODIFICADA A EXPROPIACIÓN
- OCUPACIÓN MODIFICADO 1

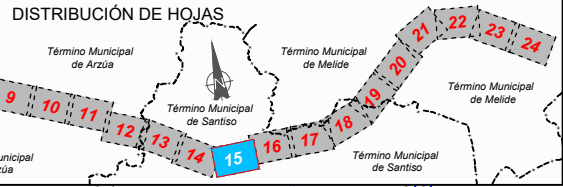
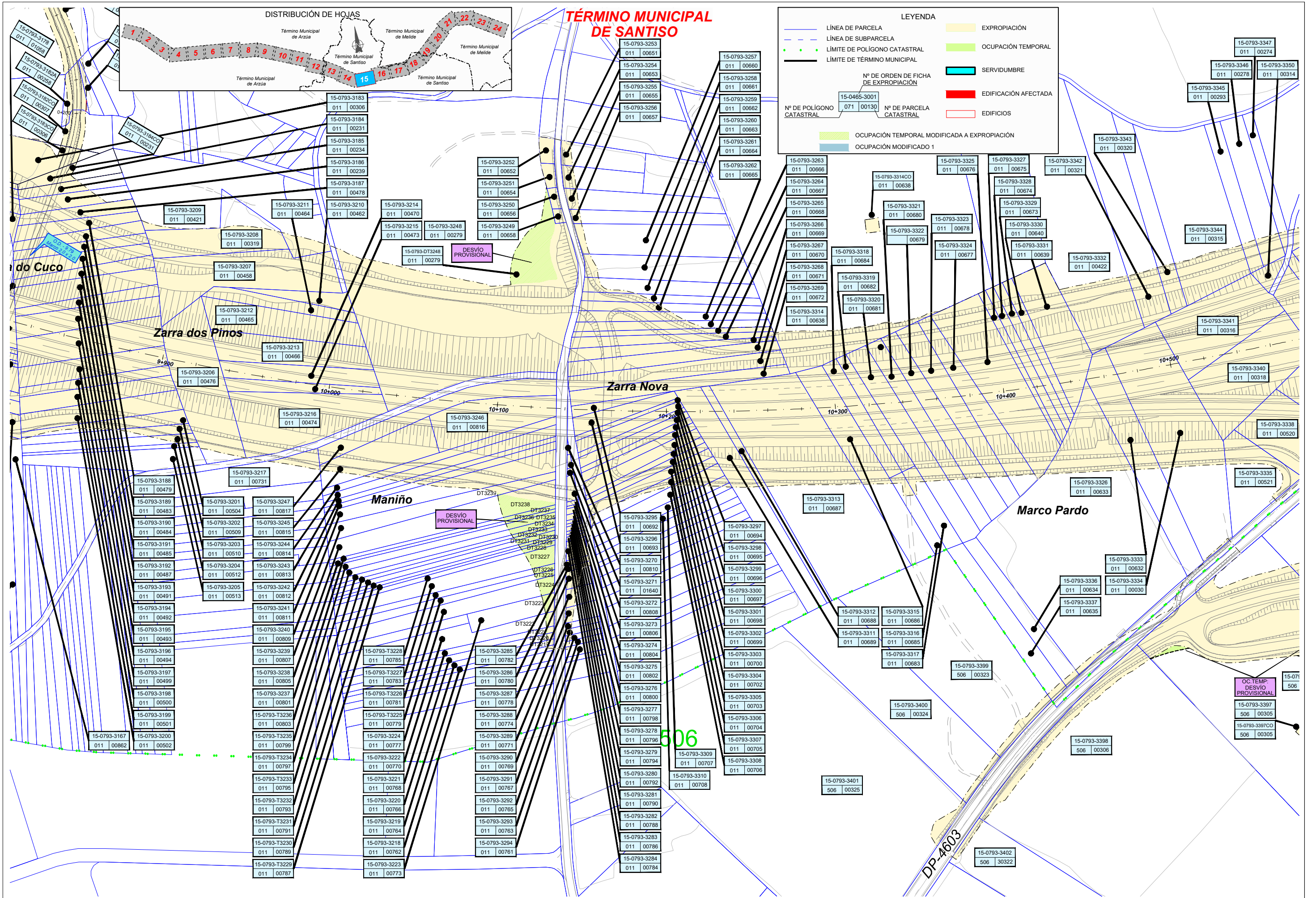
Nº DE ORDEN DE FICHA DE EXPROPIACIÓN: 15-0465-3001

Nº DE POLÍGONO CATASTRAL: 071 00130

Nº DE PARCELA CATASTRAL: 011 00105



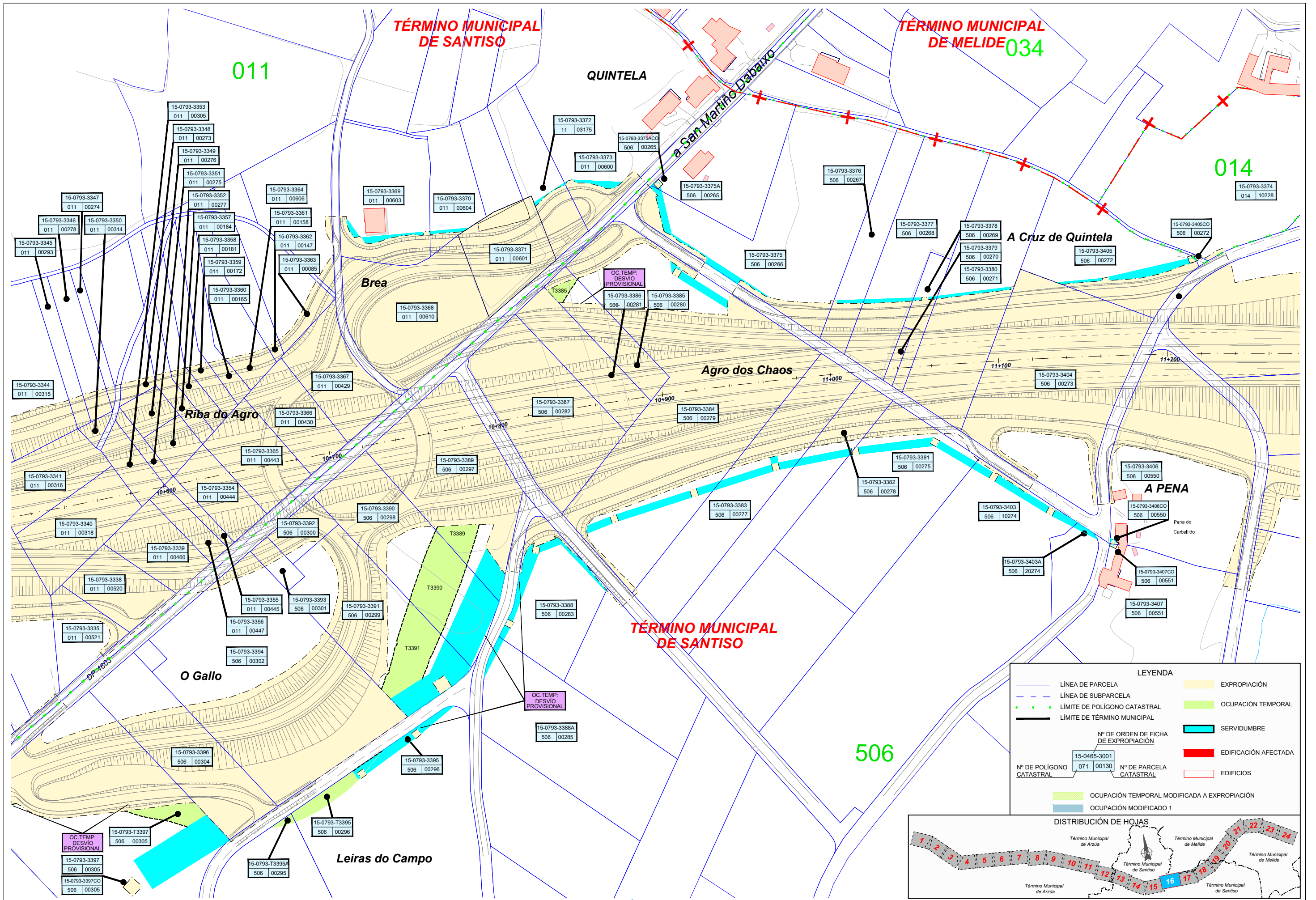


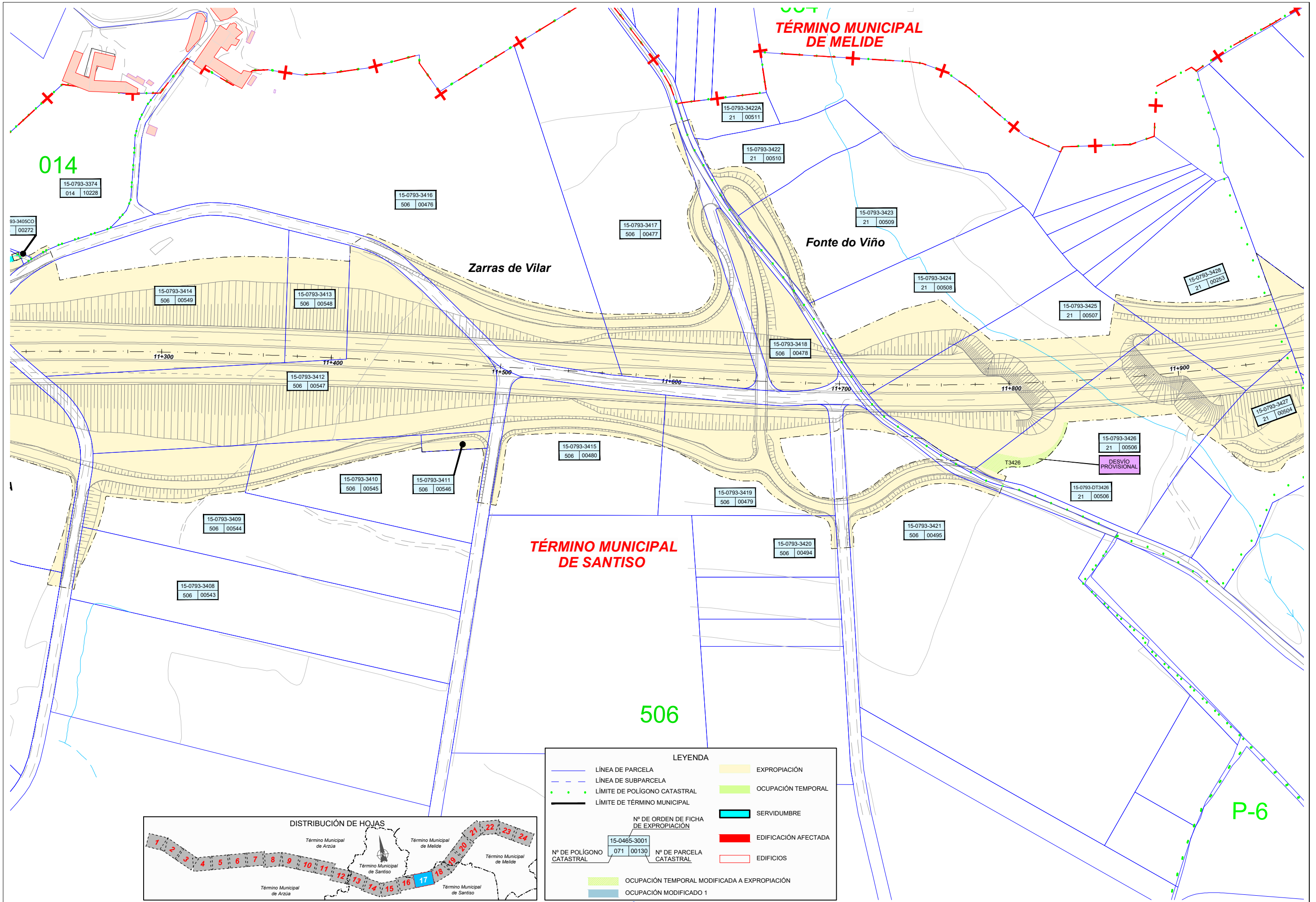


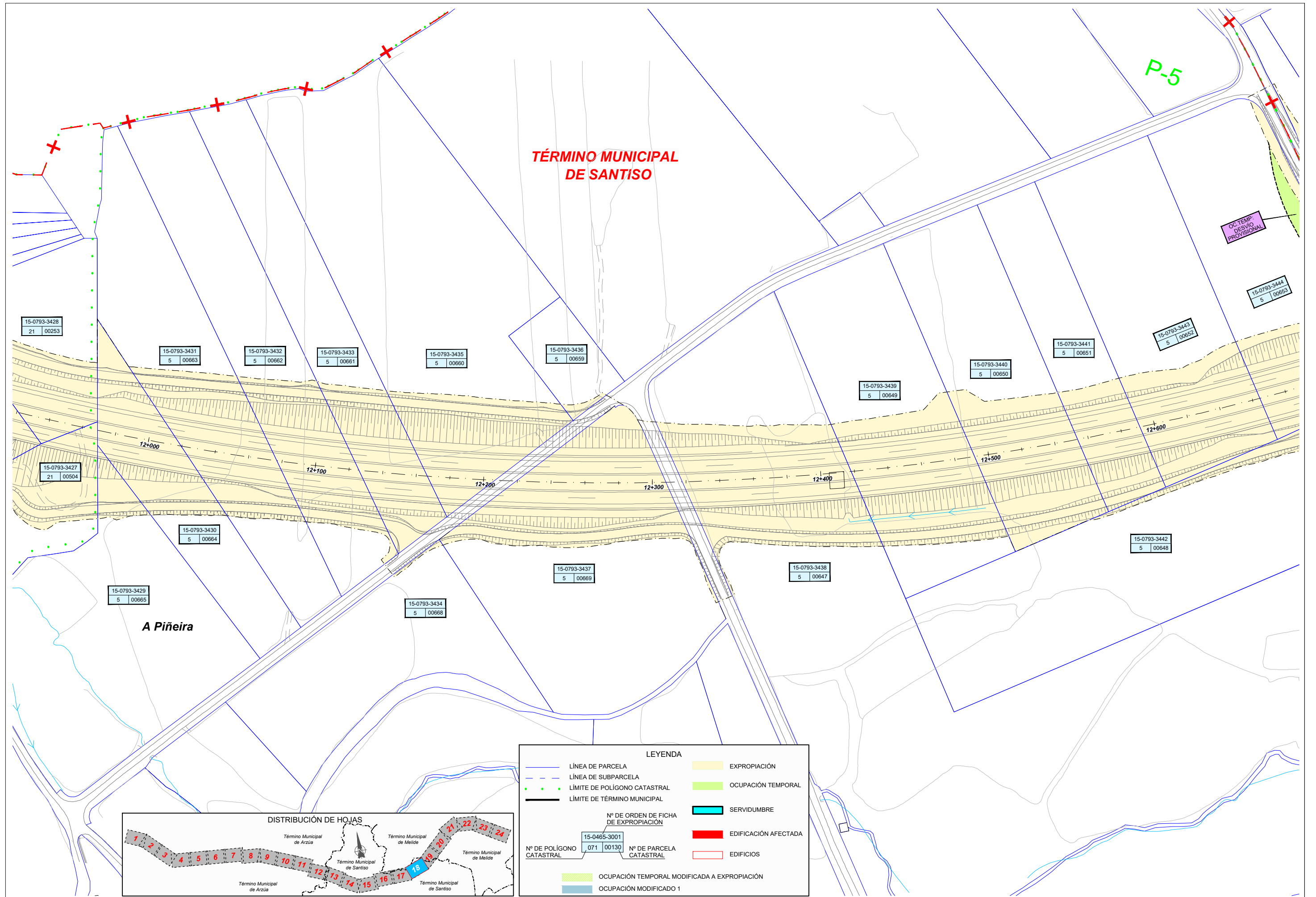
**TÉRMINO MUNICIPAL DE SANTISO**

**LEYENDA**

- LÍNEA DE PARCELA
- LÍNEA DE SUBPARCELA
- LÍMITE DE POLÍGONO CATASTRAL
- LÍMITE DE TÉRMINO MUNICIPAL
- EXPROPIACIÓN
- OCCUPACIÓN TEMPORAL
- SERVIDUMBRE
- EDIFICACIÓN AFECTADA
- EDIFICIOS
- OCCUPACIÓN TEMPORAL MODIFICADA A EXPROPIACIÓN
- OCCUPACIÓN MODIFICADO 1

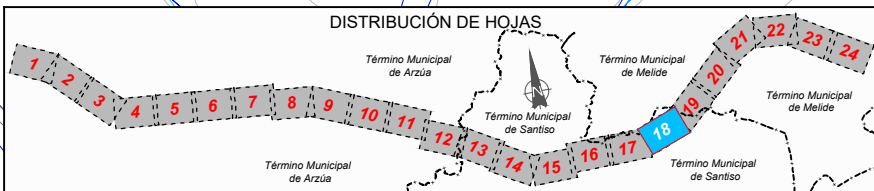


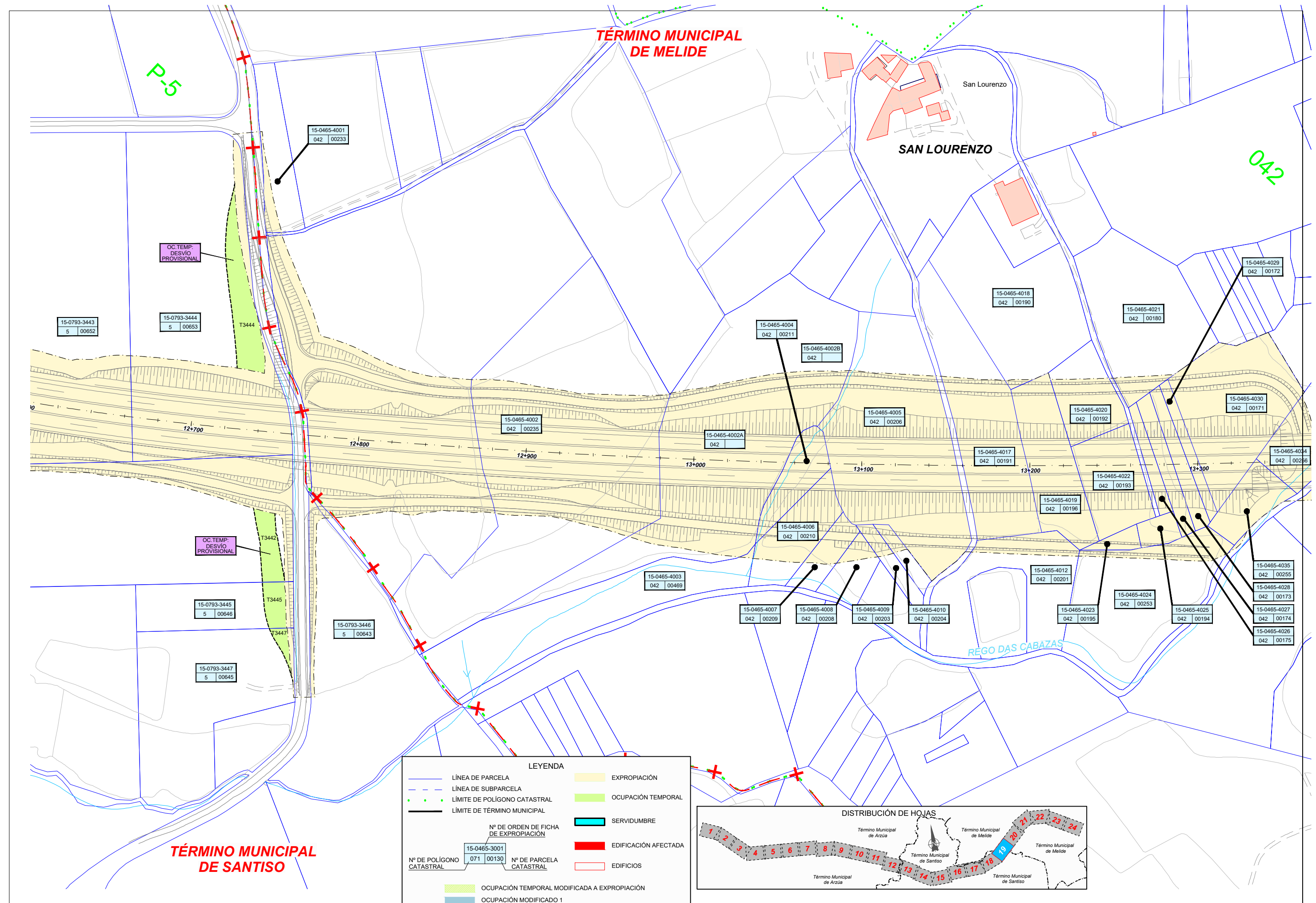




**LEYENDA**

	LÍNEA DE PARCELA		EXPROPIACIÓN
	LÍNEA DE SUBPARCELA		OCUPACIÓN TEMPORAL
	LÍMITE DE POLÍGONO CATASTRAL		SERVIDUMBRE
	LÍMITE DE TÉRMINO MUNICIPAL		EDIFICACIÓN AFECTADA
	Nº DE ORDEN DE FICHA DE EXPROPIACIÓN		EDIFICIOS
	Nº DE POLÍGONO CATASTRAL		OCUPACIÓN TEMPORAL MODIFICADA A EXPROPIACIÓN
	Nº DE PARCELA CATASTRAL		OCUPACIÓN MODIFICADO 1





**LEYENDA**

- LÍNEA DE PARCELA
- LÍNEA DE SUBPARCELA
- LÍMITE DE POLIGONO CATASTRAL
- LÍMITE DE TÉRMINO MUNICIPAL
- EXPROPIACIÓN
- OCCUPACIÓN TEMPORAL
- SERVIDUMBRE
- EDIFICACIÓN AFECTADA
- EDIFICIOS
- OCCUPACIÓN TEMPORAL MODIFICADA A EXPROPIACIÓN
- OCCUPACIÓN MODIFICADO 1

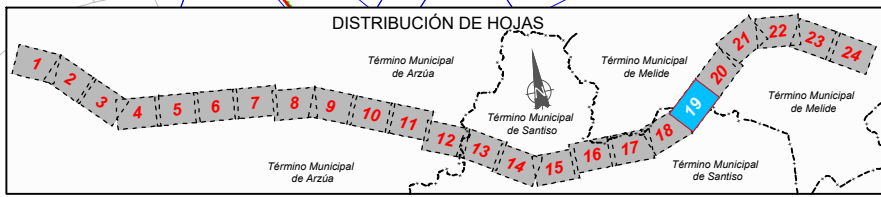
Nº DE ORDEN DE FICHA DE EXPROPIACIÓN

15-0465-3001	071	00130
--------------	-----	-------

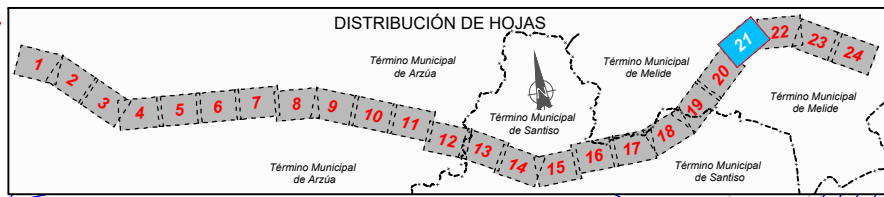
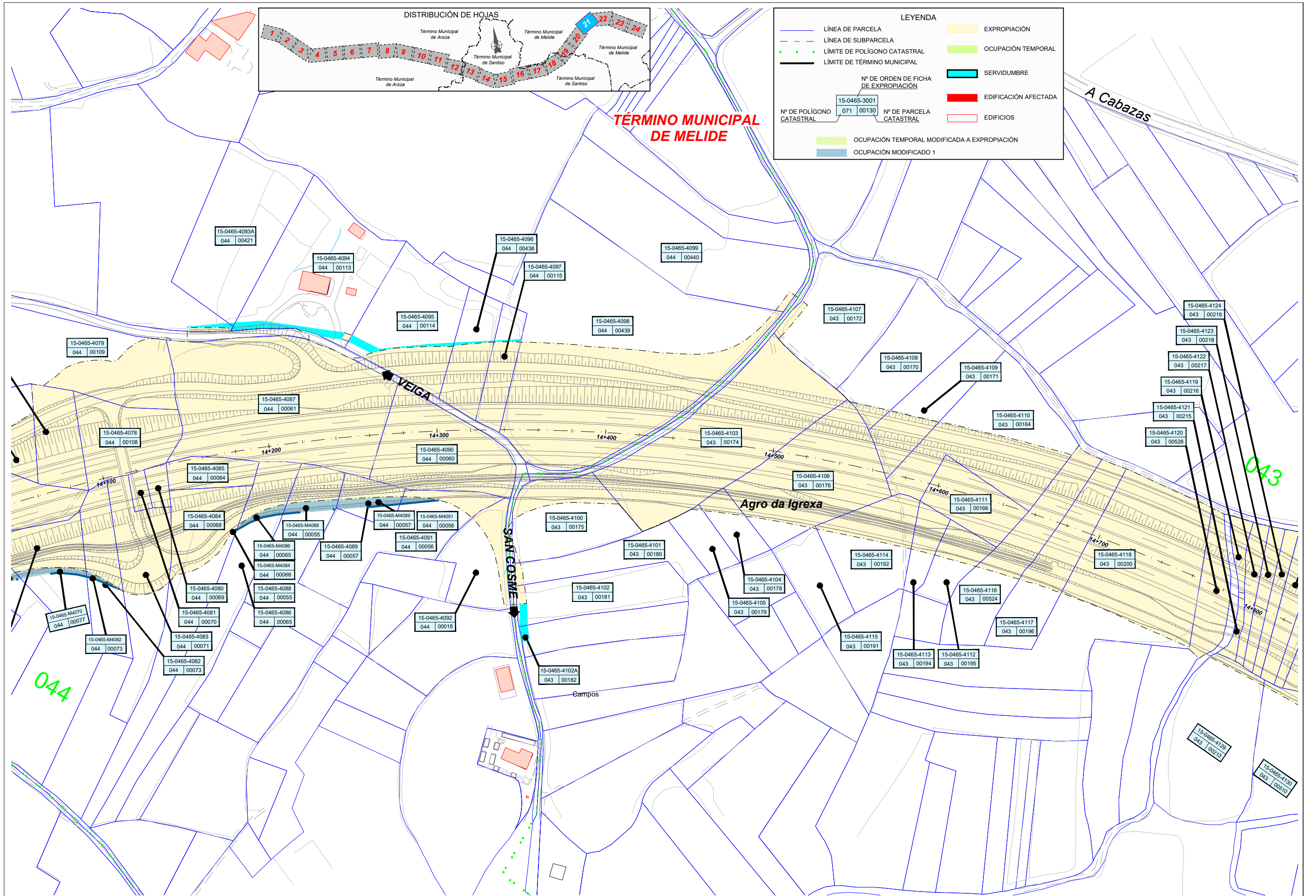
Nº DE POLIGONO CATASTRAL

15-0465-3001	071	00130
--------------	-----	-------

Nº DE PARCELA CATASTRAL







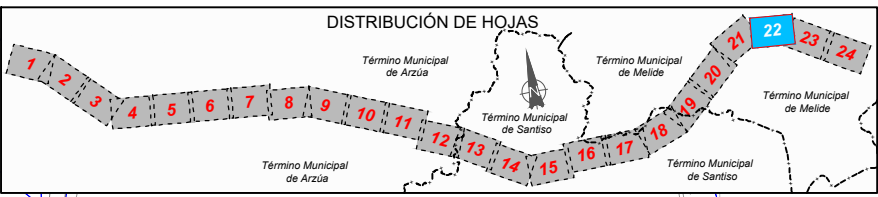
**LEYENDA**

- LINEA DE PARCELA
- - - LINEA DE SUBPARCELA
- ... LIMITE DE POLIGONO CATASTRAL
- LIMITE DE TÉRMINO MUNICIPAL
- EXPROPIACIÓN
- OCUPACIÓN TEMPORAL
- SERVIDUMBRE
- EDIFICACIÓN AFECTADA
- EDIFICIOS
- OCUPACIÓN TEMPORAL MODIFICADA A EXPROPIACIÓN
- OCUPACIÓN MODIFICADO 1

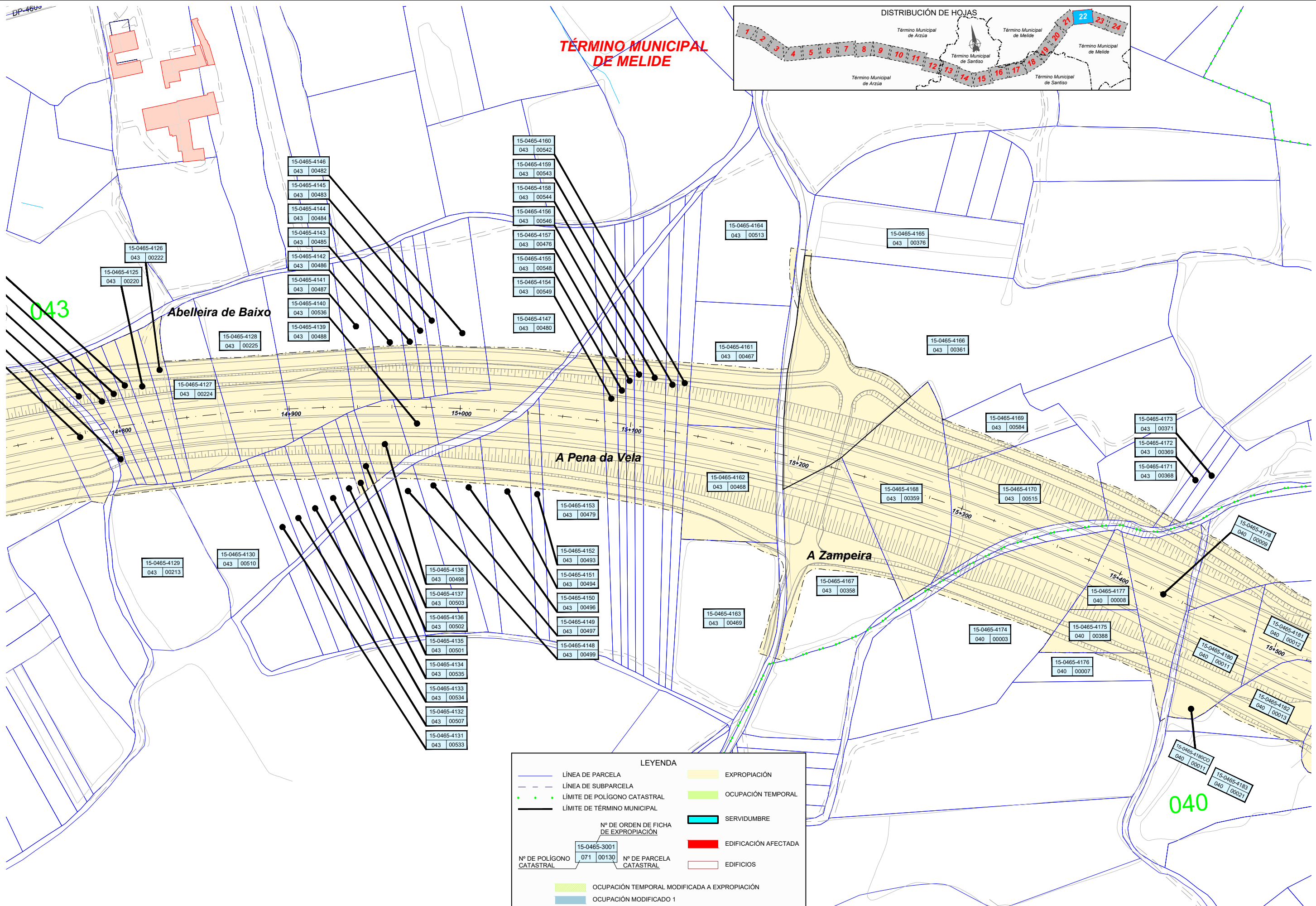
Nº DE ORDEN DE FICHA DE EXPROPIACIÓN

15-0465-3001	
071	00130

Nº DE POLIGONO CATASTRAL      Nº DE PARCELA CATASTRAL



**TÉRMINO MUNICIPAL DE MELIDE**



**LEYENDA**

- LÍNEA DE PARCELA
- LÍNEA DE SUBPARCELA
- LÍMITE DE POLÍGONO CATASTRAL
- LÍMITE DE TÉRMINO MUNICIPAL
- EXPROPIACIÓN
- OCCUPACIÓN TEMPORAL
- SERVIDUMBRE
- EDIFICACIÓN AFECTADA
- EDIFICIOS
- OCCUPACIÓN TEMPORAL MODIFICADA A EXPROPIACIÓN
- OCCUPACIÓN MODIFICADO 1

Nº DE POLÍGONO CATASTRAL: 071 00130  
 Nº DE PARCELA CATASTRAL: 15-0465-3001 043 00130



