



Resolución de la Demarcación de Carreteras del Estado en Galicia por la que se acuerda el inicio del procedimiento de deslinde administrativo de las fincas identificadas con los núms. 1.020, 1.020-bis, 1.020 complementaria y 1.030 del término municipal de Vigo, expropiadas para la ejecución de las obras definidas en el Proyecto: Rande-Porriño de la Autopista del Atlántico AP-9.

Con fecha 27 de abril de 2022, la Subdirección General de Explotación del Ministerio de Ministerio de Transportes, Movilidad y Agenda Urbana, autorizó a la Demarcación de Carreteras del Estado en Galicia incoar el expediente de deslinde de las fincas identificadas como nº 1020, 1020-Bis, 1020 complementaria y 1030 en el expediente de expropiación incoado para la ejecución del proyecto: Rande- Porriño de la Autopista del Atlántico, AP-9 todas ellas situadas en el término municipal de Vigo (Pontevedra), de acuerdo con lo indicado en el artículo 30 de la Ley 37/2015, de 29 de septiembre, de Carreteras.

Con fecha 15 de febrero de 2023, el Jefe de la Demarcación de Carreteras del Estado en Galicia acordó incoar el expediente de deslinde que se referencia en el encabezado del presente anuncio, en los términos autorizados por la Subdirección General de Explotación, cuya parte dispositiva es del tenor literal siguiente:

«En consecuencia, esta Demarcación, acuerda:

PRIMERO.- Incoar el expediente de deslinde que se referencia en el encabezado del presente escrito, en los términos autorizados por la Subdirección General de Explotación y con los efectos previstos en el artículo 30 de la Ley 37/2015, de 29 de septiembre, de Carreteras y concordantes.

SEGUNDO.- Notificar el presente acuerdo a los propietarios de las fincas colindantes y, en su caso, a los titulares de otros derechos reales constituidos sobre estas, para la presentación por los mismos de cuantas alegaciones y documentos estimen oportunos en defensa de sus derechos, en el plazo de veinte días hábiles desde la publicación del anuncio del presente acuerdo.

El expediente, que incluye los planos con la delimitación provisional propuesta, estará disponible en la Demarcación de Carreteras del Estado en Galicia sita en Rúa Antonio Machado, 15008 Coruña, A Coruña. Otro ejemplar podrá ser examinado en la Unidad de Carreteras del Estado en Pontevedra sita en Rúa San Roque, 2, 36002 Pontevedra, en horario de atención al público (en días laborables de 9:00 a 14:00).

TERCERO.- Publicar, con la misma finalidad, el anuncio del acuerdo de iniciación del expediente de deslinde en el Boletín Oficial del Estado, en el Boletín Oficial de la Provincia de Pontevedra y en el tablón de edictos del Ayuntamiento de Vigo en cuyo término municipal radican las fincas a deslindar.




A este respecto y, a los efectos previstos en los artículos 44 y 45 de la Ley 39/2015, de 1 de octubre, del Procedimiento Administrativo Común de las Administraciones Públicas, la publicación del presente acuerdo de incoación servirá como notificación a los posibles interesados desconocidos o de domicilio desconocido y para aquellos otros que no puedan ser notificados personalmente.

CUARTO.- Que se dé traslado del presente acuerdo al Registro de la Propiedad de Vigo a fin de que, mediante nota al margen de la Inscripción de dominio, se tome razón de la iniciación del presente expediente de deslinde respecto de las fincas identificadas como nº 1020, 1020-Bis, 1020 complementaria y 1030, en el expediente de expropiación incoado para la ejecución del proyecto: Rande- Porriño de la Autopista del Atlántico, AP-9, en el término municipal de Vigo (Pontevedra).»

De acuerdo con los artículos 50 y siguientes de la Ley 33/2003, de 3 de noviembre, de Patrimonio de las Administraciones Públicas, así como en el art. 61 y siguientes del Real Decreto 1373/2009, de 28 de agosto, por el que se aprueba el Reglamento General de la citada Ley de Patrimonio, se procede a comunicar lo siguiente:

1.º Las parcelas catastrales colindantes con los bienes de dominio público a deslindar, son las siguientes:

Referencia catastral	Localización
3661904NG2736S0001EB	RU ALFONSO XIII 15 Es:1 Pl:-1 Pt:01 36201 VIGO [PONTEVEDRA]
3661906NG2736S0001ZB	RU PADRE RAMON MARIA ALLER 4 Es:1 Pl:-2 Pt:39 36201 VIGO [PONTEVEDRA]
4061327NG2736S0001OB	RU ALFONSO XIII 25 Es:E Pl:-1 Pt:01 36201 VIGO [PONTEVEDRA]
4061328NG2736S0001KB	RU ALFONSO XIII 23 36201 VIGO [PONTEVEDRA]
4061331NG2736S0001KB	RU ALFONSO XIII 25[I] 36201 VIGO [PONTEVEDRA]
4061338NG2736S0001SB	RU ALFONSO XIII Suelo 36201 VIGO [PONTEVEDRA]
4061340NG2736S0000WL	RU ALFONSO XIII Suelo 36201 VIGO [PONTEVEDRA]
	RUA ALFONSO XIII
	RUA PADRE RAMÓN MARÍA ALLER



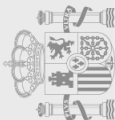
Asimismo, se comunica que el dominio público de la Autopista del Atlántico, de manera errónea, figura en el Catastro Inmobiliario con las referencias 4061329NG2736S0001RB y 4061330NG2736S0001OB, como si se tratase de terreno independiente o ajeno a la Autopista del Atlántico AP-9, y no como parte de la misma.

Referencia catastral	Localización
4061329NG2736S0001RB	RU ALFONSO XIII 21 Suelo 36201 VIGO [PONTEVEDRA]
4061330NG2736S0001OB	RU ALFONSO XIII 21[B] 36201 VIGO [PONTEVEDRA]
3562801NG2736S0001IB	RU PADRE RAMON MARIA ALLER 2 VIGO (PONTEVEDRA)

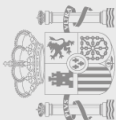
Los terrenos de referencia, en cuanto parte de las fincas nº 1.020, 1.020 complementaria y 1.030, expropiados para la construcción del ramal de la Autopista del Atlántico de acceso a Vigo, se incorporaron al dominio público del Estado desde entonces, en virtud de lo dispuesto en el artículo 17.1 de la Ley de Autopistas y preceptos concordantes del Texto Articulado de la Ley de Patrimonio del Estado entonces en vigor, hoy artículos 5.1 y 15.b) de la Ley 33/2003, de 3 de noviembre, de Patrimonio de las Administraciones Públicas (LPAP) y, por tanto, son bienes de dominio público del Estado.

2º.- Se adjunta como anexa la relación de las parcelas catastrales en régimen de propiedad horizontal colindantes con los bienes de dominio público a deslindar.

REFERENCIA CATASTRAL	DIRECCIÓN
4061321NG2736S0001QB	PZ ESTACION 1
4061323NG2736S0001LB	RU ALFONSO XIII 33
4061328NG2736S0001KB	RU ALFONSO XIII 23
4061329NG2736S0001RB	RU ALFONSO XIII 21 Suelo
4061330NG2736S0001OB	RU ALFONSO XIII 21 (B)
4061331NG2736S0001KB	RU ALFONSO XIII 25 (I)
4061338NG2736S0001SB	RU ALFONSO XIII Suelo
4061339NG2736S0000BL	RU ALFONSO XIII Suelo
4061340NG2736S0000WL	RU ALFONSO XIII Suelo
3661904NG2736S0001EB	RU ALFONSO XIII 15 Es:1 Pl:-1 Pt:01
3661904NG2736S0002RZ	RU ALFONSO XIII 15 Es:1 Pl:-1 Pt:02
3661904NG2736S0003TX	RU ALFONSO XIII 15 Es:1 Pl:-1 Pt:03
3661904NG2736S0004YM	RU ALFONSO XIII 15 Es:1 Pl:-1 Pt:04
3661904NG2736S0005UQ	RU ALFONSO XIII 15 Es:1 Pl:-1 Pt:05
3661904NG2736S0006IW	RU ALFONSO XIII 15 Es:1 Pl:-1 Pt:06
3661904NG2736S0007OE	RU ALFONSO XIII 15 Es:1 Pl:-1 Pt:07
3661904NG2736S0008PR	RU ALFONSO XIII 15 Es:1 Pl:-1 Pt:08
3661904NG2736S0009AT	RU ALFONSO XIII 15 Es:1 Pl:-1 Pt:09



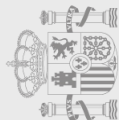
REFERENCIA CATASTRAL	DIRECCIÓN
3661904NG2736S0010OE	RU ALFONSO XIII 15 Es:1 Pl:-1 Pt:10
3661904NG2736S0011PR	RU ALFONSO XIII 15 Es:T Pl:-2 Pt:41
3661904NG2736S0012AT	RU ALFONSO XIII 15 Es:T Pl:-2 Pt:42
3661904NG2736S0013SY	RU ALFONSO XIII 15 Es:T Pl:-2 Pt:43
3661904NG2736S0014DU	RU ALFONSO XIII 15 Es:T Pl:-2 Pt:44
3661904NG2736S0015FI	RU ALFONSO XIII 15 Es:T Pl:-2 Pt:45
3661904NG2736S0016GO	RU ALFONSO XIII 15 Es:1 Pl:00 Pt:01
3661904NG2736S0017HP	RU ALFONSO XIII 15 Es:1 Pl:00 Pt:02
3661904NG2736S0018JA	RU ALFONSO XIII 21 Es:4 Pl:00 Pt:03
3661904NG2736S0019KS	RU ALFONSO XIII 21 Es:4 Pl:00 Pt:04
3661904NG2736S0020HP	RU ALFONSO XIII 21 Es:4 Pl:00 Pt:05
3661904NG2736S0021JA	RU ALFONSO XIII 21 Es:4 Pl:00 Pt:06
3661904NG2736S0022KS	RU ALFONSO XIII 21 Es:4 Pl:00 Pt:07
3661904NG2736S0023LD	RU ALFONSO XIII 21 Es:2 Pl:00 Pt:08
3661904NG2736S0024BF	RU ALFONSO XIII 21 (A) Es:3 Pl:00 Pt:09
3661904NG2736S0025ZG	RU ALFONSO XIII 15 Es:1 Pl:01 Pt:A
3661904NG2736S0026XH	RU ALFONSO XIII 15 Es:1 Pl:02 Pt:A
3661904NG2736S0027MJ	RU ALFONSO XIII 15 Es:1 Pl:03 Pt:A
3661904NG2736S0028QK	RU ALFONSO XIII 15 Es:1 Pl:04 Pt:A
3661904NG2736S0029WL	RU ALFONSO XIII 15 Es:1 Pl:05 Pt:A
3661904NG2736S0030MJ	RU ALFONSO XIII 15 Es:1 Pl:06 Pt:A
3661904NG2736S0031QK	RU ALFONSO XIII 15 Es:1 Pl:01 Pt:B
3661904NG2736S0032WL	RU ALFONSO XIII 15 Es:1 Pl:02 Pt:B
3661904NG2736S0033EB	RU ALFONSO XIII 15 Es:1 Pl:03 Pt:B
3661904NG2736S0034RZ	RU ALFONSO XIII 15 Es:1 Pl:04 Pt:B
3661904NG2736S0035TX	RU ALFONSO XIII 15 Es:1 Pl:05 Pt:B
3661904NG2736S0036YM	RU ALFONSO XIII 15 Es:1 Pl:06 Pt:B
3661904NG2736S0037UQ	RU ALFONSO XIII 15 Es:1 Pl:+1 Pt:AB
3661904NG2736S0038IW	RU ALFONSO XIII 21 Es:2 Pl:03 Pt:C
3661904NG2736S0039OE	RU ALFONSO XIII 21 Es:2 Pl:04 Pt:C
3661904NG2736S0040UQ	RU ALFONSO XIII 21 Es:2 Pl:05 Pt:C
3661904NG2736S0041IW	RU ALFONSO XIII 21 Es:2 Pl:03 Pt:D
3661904NG2736S0042OE	RU ALFONSO XIII 21 Es:2 Pl:04 Pt:D
3661904NG2736S0043PR	RU ALFONSO XIII 21 Es:2 Pl:05 Pt:D
3661904NG2736S0044AT	RU ALFONSO XIII 21 Es:2 Pl:00 Pt:E
3661904NG2736S0045SY	RU ALFONSO XIII 21 Es:2 Pl:EN Pt:E
3661904NG2736S0046DU	RU ALFONSO XIII 21 Es:2 Pl:01 Pt:E
3661904NG2736S0047FI	RU ALFONSO XIII 21 Es:2 Pl:02 Pt:E
3661904NG2736S0048GO	RU ALFONSO XIII 21 Es:2 Pl:03 Pt:E
3661904NG2736S0049HP	RU ALFONSO XIII 21 Es:2 Pl:04 Pt:E
3661904NG2736S0050FI	RU ALFONSO XIII 21 Es:2 Pl:05 Pt:E
3661904NG2736S0051GO	RU ALFONSO XIII 21 Es:2 Pl:EN Pt:F
3661904NG2736S0052HP	RU ALFONSO XIII 21 Es:2 Pl:01 Pt:F
3661904NG2736S0053JA	RU ALFONSO XIII 21 Es:2 Pl:02 Pt:F



REFERENCIA CATASTRAL	DIRECCIÓN
3661904NG2736S0054KS	RU ALFONSO XIII 21 Es:2 Pl:03 Pt:F
3661904NG2736S0055LD	RU ALFONSO XIII 21 Es:2 Pl:04 Pt:F
3661904NG2736S0056BF	RU ALFONSO XIII 21 Es:2 Pl:05 Pt:F
3661904NG2736S0057ZG	RU ALFONSO XIII 21 Es:2 Pl:06 Pt:CD
3661904NG2736S0058XH	RU ALFONSO XIII 21 Es:2 Pl:00 Pt:F
3661904NG2736S0059MJ	RU ALFONSO XIII 21 Es:2 Pl:00 Pt:G
3661904NG2736S0060ZG	RU ALFONSO XIII 21 Es:2 Pl:+1 Pt:C
3661904NG2736S0061XH	RU ALFONSO XIII 21 Es:2 Pl:06 Pt:E
3661904NG2736S0062MJ	RU ALFONSO XIII 21 Es:2 Pl:06 Pt:F
3661904NG2736S0063QK	RU ALFONSO XIII 21 Es:2 Pl:06 Pt:G
3661904NG2736S0064WL	RU ALFONSO XIII 21 (A) Es:3 Pl:01 Pt:01
3661904NG2736S0065EB	RU ALFONSO XIII 21 (A) Es:3 Pl:01 Pt:02
3661904NG2736S0066RZ	RU ALFONSO XIII 21 (A) Es:3 Pl:01 Pt:03
3661904NG2736S0067TX	RU ALFONSO XIII 21 (A) Es:3 Pl:02 Pt:01
3661904NG2736S0068YM	RU ALFONSO XIII 21 (A) Es:3 Pl:02 Pt:02
3661904NG2736S0069UQ	RU ALFONSO XIII 21 (A) Es:3 Pl:02 Pt:03
3661906NG2736S0001ZB	RU PADRE RAMON MARIA ALLER 4 Es:1 Pl:-2 Pt:39
3661906NG2736S0002XZ	RU PADRE RAMON MARIA ALLER 4 Es:T Pl:-2 Pt:64
3661906NG2736S0003MX	RU PADRE RAMON MARIA ALLER 4 Es:T Pl:-2 Pt:65
3661906NG2736S0004QM	RU PADRE RAMON MARIA ALLER 4 Es:T Pl:-2 Pt:63
3661906NG2736S0005WQ	RU PADRE RAMON MARIA ALLER 4 Es:1 Pl:-1 Pt:05
3661906NG2736S0006EW	RU PADRE RAMON MARIA ALLER 4 Es:T Pl:-1 Pt:57
3661906NG2736S0007RE	RU PADRE RAMON MARIA ALLER 4 Es:1 Pl:-1 Pt:13
3661906NG2736S0008TR	RU PADRE RAMON MARIA ALLER 4 Es:T Pl:-1 Pt:52
3661906NG2736S0009YT	RU PADRE RAMON MARIA ALLER 6 Es:A Pl:00 Pt:IZ
3661906NG2736S0010RE	RU PADRE RAMON MARIA ALLER 6 Es:E Pl:01 Pt:IZ
3661906NG2736S0011TR	RU PADRE RAMON MARIA ALLER 6 Es:A Pl:02 Pt:A
3661906NG2736S0012YT	RU PADRE RAMON MARIA ALLER 6 Es:A Pl:02 Pt:B
3661906NG2736S0013UY	RU PADRE RAMON MARIA ALLER 6 Es:A Pl:02 Pt:C
3661906NG2736S0014IU	RU PADRE RAMON MARIA ALLER 6 Es:A Pl:02 Pt:D
3661906NG2736S0015OI	RU PADRE RAMON MARIA ALLER 6 Es:A Pl:02 Pt:E
3661906NG2736S0016PO	RU PADRE RAMON MARIA ALLER 6 Es:A Pl:03 Pt:A
3661906NG2736S0017AP	RU PADRE RAMON MARIA ALLER 6 Es:A Pl:03 Pt:B
3661906NG2736S0018SA	RU PADRE RAMON MARIA ALLER 6 Es:A Pl:03 Pt:C
3661906NG2736S0019DS	RU PADRE RAMON MARIA ALLER 6 Es:A Pl:03 Pt:D
3661906NG2736S0020AP	RU PADRE RAMON MARIA ALLER 6 Es:A Pl:03 Pt:E
3661906NG2736S0021SA	RU PADRE RAMON MARIA ALLER 6 Es:A Pl:04 Pt:A
3661906NG2736S0022DS	RU PADRE RAMON MARIA ALLER 6 Es:A Pl:04 Pt:B
3661906NG2736S0023FD	RU PADRE RAMON MARIA ALLER 6 Es:A Pl:04 Pt:C
3661906NG2736S0024GF	RU PADRE RAMON MARIA ALLER 6 Es:A Pl:04 Pt:D
3661906NG2736S0025HG	RU PADRE RAMON MARIA ALLER 6 Es:A Pl:04 Pt:E
3661906NG2736S0026JH	RU PADRE RAMON MARIA ALLER 6 Es:A Pl:05 Pt:A
3661906NG2736S0027KJ	RU PADRE RAMON MARIA ALLER 6 Es:A Pl:05 Pt:B
3661906NG2736S0028LK	RU PADRE RAMON MARIA ALLER 6 Es:A Pl:05 Pt:C



REFERENCIA CATASTRAL	DIRECCIÓN
3661906NG2736S0029BL	RU PADRE RAMON MARIA ALLER 6 Es:A Pl:05 Pt:D
3661906NG2736S0030KJ	RU PADRE RAMON MARIA ALLER 6 Es:A Pl:05 Pt:E
3661906NG2736S0031LK	RU PADRE RAMON MARIA ALLER 6 Es:A Pl:06 Pt:A
3661906NG2736S0032BL	RU PADRE RAMON MARIA ALLER 6 Es:A Pl:06 Pt:B
3661906NG2736S0033ZB	RU PADRE RAMON MARIA ALLER 6 Es:A Pl:06 Pt:C
3661906NG2736S0034XZ	RU PADRE RAMON MARIA ALLER 6 Es:A Pl:06 Pt:D
3661906NG2736S0035MX	RU PADRE RAMON MARIA ALLER 6 Es:A Pl:06 Pt:E
3661906NG2736S0036QM	RU PADRE RAMON MARIA ALLER 6 Es:A Pl:07 Pt:A
3661906NG2736S0037WQ	RU PADRE RAMON MARIA ALLER 6 Es:A Pl:07 Pt:B
3661906NG2736S0038EW	RU PADRE RAMON MARIA ALLER 6 Es:A Pl:07 Pt:C
3661906NG2736S0039RE	RU PADRE RAMON MARIA ALLER 6 Es:A Pl:07 Pt:D
3661906NG2736S0040WQ	RU PADRE RAMON MARIA ALLER 6 Es:A Pl:07 Pt:E
3661906NG2736S0041EW	RU PADRE RAMON MARIA ALLER 6 Es:A Pl:08 Pt:A
3661906NG2736S0042RE	RU PADRE RAMON MARIA ALLER 6 Es:A Pl:08 Pt:B
3661906NG2736S0043TR	RU PADRE RAMON MARIA ALLER 6 Es:A Pl:08 Pt:C
3661906NG2736S0044YT	RU PADRE RAMON MARIA ALLER 6 Es:A Pl:08 Pt:D
3661906NG2736S0045UY	RU PADRE RAMON MARIA ALLER 6 Es:A Pl:08 Pt:E
3661906NG2736S0046IU	RU PADRE RAMON MARIA ALLER 6 Es:A Pl:09 Pt:A
3661906NG2736S0047OI	RU PADRE RAMON MARIA ALLER 6 Es:A Pl:09 Pt:B
3661906NG2736S0048PO	RU PADRE RAMON MARIA ALLER 6 Es:A Pl:09 Pt:C
3661906NG2736S0049AP	RU PADRE RAMON MARIA ALLER 6 Es:A Pl:09 Pt:D
3661906NG2736S0050OI	RU PADRE RAMON MARIA ALLER 6 Es:A Pl:09 Pt:E
3661906NG2736S0051PO	RU PADRE RAMON MARIA ALLER 4 Es:B Pl:00 Pt:DR
3661906NG2736S0052AP	RU PADRE RAMON MARIA ALLER 4 Es:B Pl:01 Pt:G
3661906NG2736S0053SA	RU PADRE RAMON MARIA ALLER 4 Es:B Pl:01 Pt:H
3661906NG2736S0054DS	RU PADRE RAMON MARIA ALLER 4 Es:B Pl:02 Pt:F
3661906NG2736S0055FD	RU PADRE RAMON MARIA ALLER 4 Es:B Pl:02 Pt:G
3661906NG2736S0056GF	RU PADRE RAMON MARIA ALLER 4 Es:B Pl:02 Pt:H
3661906NG2736S0057HG	RU PADRE RAMON MARIA ALLER 4 Es:B Pl:03 Pt:F
3661906NG2736S0058JH	RU PADRE RAMON MARIA ALLER 4 Es:B Pl:03 Pt:G
3661906NG2736S0059KJ	RU PADRE RAMON MARIA ALLER 4 Es:B Pl:03 Pt:H
3661906NG2736S0060HG	RU PADRE RAMON MARIA ALLER 4 Es:B Pl:04 Pt:F
3661906NG2736S0061JH	RU PADRE RAMON MARIA ALLER 4 Es:B Pl:04 Pt:G
3661906NG2736S0062KJ	RU PADRE RAMON MARIA ALLER 4 Es:B Pl:04 Pt:H
3661906NG2736S0063LK	RU PADRE RAMON MARIA ALLER 4 Es:B Pl:05 Pt:F
3661906NG2736S0064BL	RU PADRE RAMON MARIA ALLER 4 Es:B Pl:05 Pt:G
3661906NG2736S0065ZB	RU PADRE RAMON MARIA ALLER 4 Es:B Pl:05 Pt:H
3661906NG2736S0066XZ	RU PADRE RAMON MARIA ALLER 4 Es:B Pl:06 Pt:F
3661906NG2736S0067MX	RU PADRE RAMON MARIA ALLER 4 Es:B Pl:06 Pt:G
3661906NG2736S0068QM	RU PADRE RAMON MARIA ALLER 4 Es:B Pl:06 Pt:H
3661906NG2736S0069WQ	RU PADRE RAMON MARIA ALLER 4 Es:B Pl:07 Pt:F
3661906NG2736S0070MX	RU PADRE RAMON MARIA ALLER 4 Es:B Pl:07 Pt:G
3661906NG2736S0071QM	RU PADRE RAMON MARIA ALLER 4 Es:B Pl:07 Pt:H
3661906NG2736S0072WQ	RU PADRE RAMON MARIA ALLER 4 Es:1 Pl:-1 Pt:01



REFERENCIA CATASTRAL	DIRECCIÓN
3661906NG2736S0073EW	RU PADRE RAMON MARIA ALLER 4 Es:T Pl:-2 Pt:71
3661906NG2736S0074RE	RU PADRE RAMON MARIA ALLER 4 Es:1 Pl:-2 Pt:38
3661906NG2736S0075TR	RU PADRE RAMON MARIA ALLER 4 Es:1 Pl:-2 Pt:37
3661906NG2736S0076YT	RU PADRE RAMON MARIA ALLER 4 Es:1 Pl:-1 Pt:06
3661906NG2736S0077UY	RU PADRE RAMON MARIA ALLER 6 Es:A Pl:00 Pt:A
3661906NG2736S0078IU	RU PADRE RAMON MARIA ALLER 6 Es:A Pl:00 Pt:B
3661906NG2736S0079OI	RU PADRE RAMON MARIA ALLER 6 Es:E Pl:01 Pt:DR
3562801NG2736S0001IB	RU PADRE RAMON MARIA ALLER 2 Suelo
3963032NG2736S0001OB	RU SERAFIN AVENDAÑO 20

3º.- Los interesados podrán presentar las alegaciones y documentos que estimen oportunos, relativos a las parcelas de su propiedad que sean colindantes con las que son objeto de deslinde, en el plazo de veinte días hábiles desde la publicación de este anuncio.

A tal efecto, el expediente, que incluye los planos con la delimitación provisional propuesta, estará disponible en la Demarcación de Carreteras del Estado en Galicia sita en Rúa Antonio Machado, 15008 Coruña, A Coruña. Otro ejemplar podrá ser examinado en la Unidad de Carreteras del Estado en Pontevedra sita en Rúa San Roque, 2, 36002 Pontevedra, en horario de atención al público (en días laborables de 9:00 a 14:00).

También estará disponible para su consulta en la sede electrónica del Ministerio de Transportes, Movilidad y Agenda Urbana (<https://www.mitma.es/el-ministerio/buscador-participacion-publica>)

Las alegaciones se podrán presentar por escrito ante esta Demarcación de Carreteras del Estado o bien, a través de la sede electrónica:

https://sede.mitma.gob.es/sede_electronica/lang_castellano/oficinas_sectoriales/carreteras/otros_tramites/

sede que podrá ser utilizada durante todo el procedimiento para realizar las alegaciones, reclamaciones o aportación de documentos que consideren necesarios.

4º.- El acuerdo de incoación del expediente de deslinde se comunicará al Ayuntamiento de Vigo, en cuyo término municipal radican las fincas a deslindar, para su publicación en el tablón de edictos; y, asimismo, se notificará a los propietarios afectados y a cuantas personas se conozca ostenten derechos sobre las fincas colindantes que puedan verse afectadas por el deslinde.

Asimismo, a los efectos previstos en los artículos 44 y 45 de la Ley 39/2015, de 1 de octubre, del Procedimiento Administrativo Común de las Administraciones Públicas, sirva la presente publicación como notificación a los posibles interesados desconocidos o de domicilio desconocido y para aquellos otros que no puedan ser notificados personalmente.

En A Coruña, 23 de febrero de 2023

EL INGENIERO JEFE DE LA DEMARCACIÓN

Ángel González del Río

