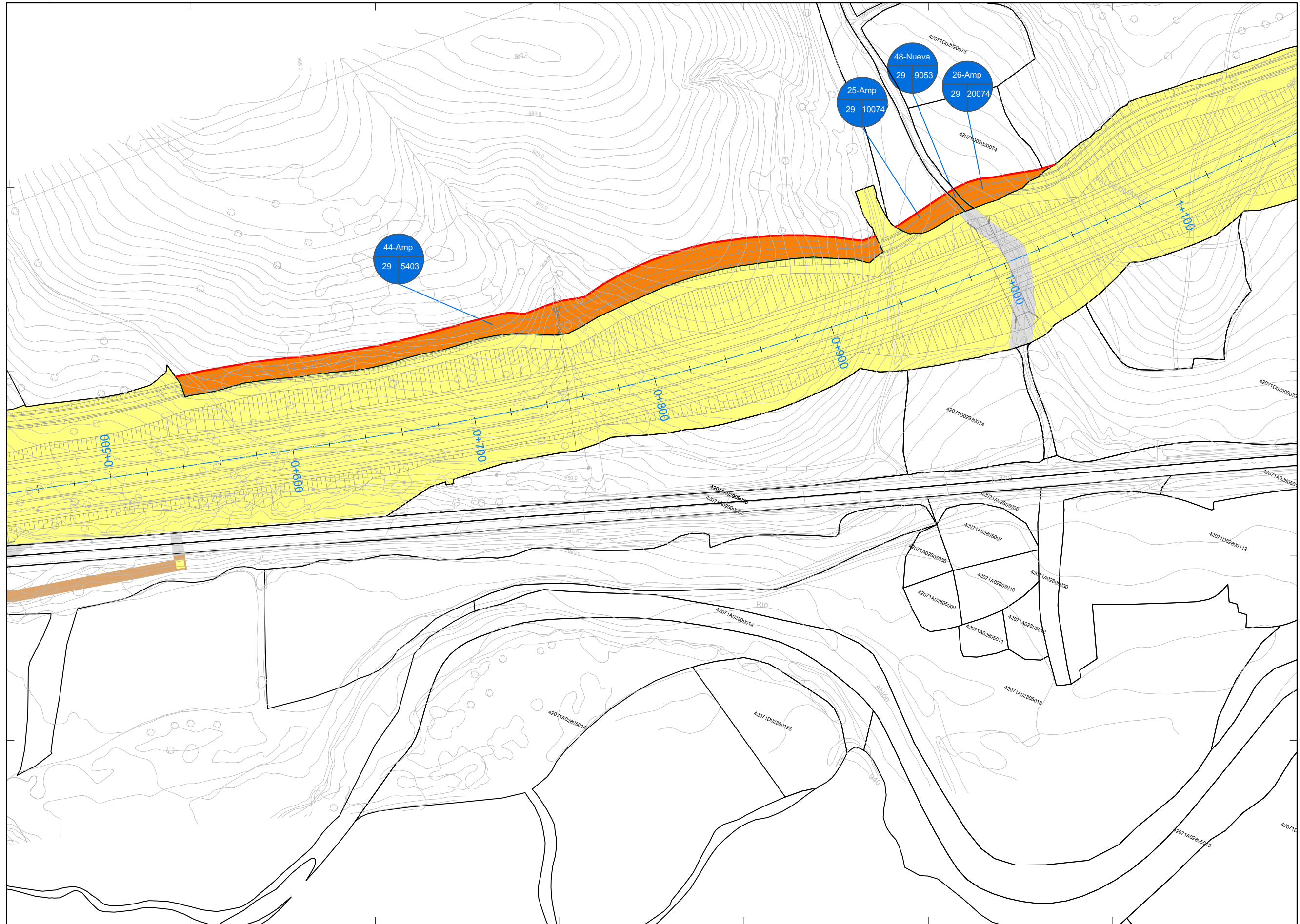



X = 504961,13  
Y = 4609422,51



DISTRIBUCIÓN DE MINUTA



LEYENDA TEMÁTICA

PROYECTO

- ZONA DE EXPROPIACIÓN
- ZONA DE SERVIDUMBRE
- ZONA DE OCUPACIÓN TEMPORAL
- ZONA DE DOMINIO PÚBLICO
- NÚMERO DE ORDEN DE PARCELA  
CÓDIGO CATASTRAL

- LÍMITE DE EXPROPIACIÓN
- LÍMITE DE EXPROPIACIÓN  
COINCIDENTE CON PARCELA
- LÍMITE DE PARCELA

MODIFICADO Nº2

- ZONA DE EXPROPIACIÓN
- Nº FINCA  
POLIGONO PARCELA

EXPROPIACIONES

TÉRMINO MUNICIPAL DE  
BURGO DE OSMÁ-CIUDAD DE OSMÁ

AUTOVÍA DEL DUERO (A-11)  
TRAMO: VENTA NUEVA-ENLACE DE SANTIESTE

Clave: 12-SO-3080

Escala: 1:2.000    Originales en A3  
Hoja 1 de 1


X = 505803,54  
Y = 4609248,34



X = 508735,61  
Y = 4611630,73



DISTRIBUCIÓN DE MINUTA



LEYENDA TEMÁTICA

PROYECTO

- ZONA DE EXPROPIACIÓN
- ZONA DE SERVIDUMBRE
- ZONA DE OCUPACIÓN TEMPORAL
- ZONA DE DOMINIO PÚBLICO

○ A  
○ B  
NÚMERO DE ORDEN DE PARCELA  
CÓDIGO CATASTRAL

- LÍMITE DE EXPROPIACIÓN
- LÍMITE DE EXPROPIACIÓN COINCIDENTE CON PARCELA
- LÍMITE DE PARCELA

MODIFICADO Nº2

- ZONA DE EXPROPIACIÓN
- Nº FINCA  
○ A  
○ B ○ C  
POLIGONO PARCELA

EXPROPIACIONES

TÉRMINO MUNICIPAL DE  
RIOSECO DE SORIA

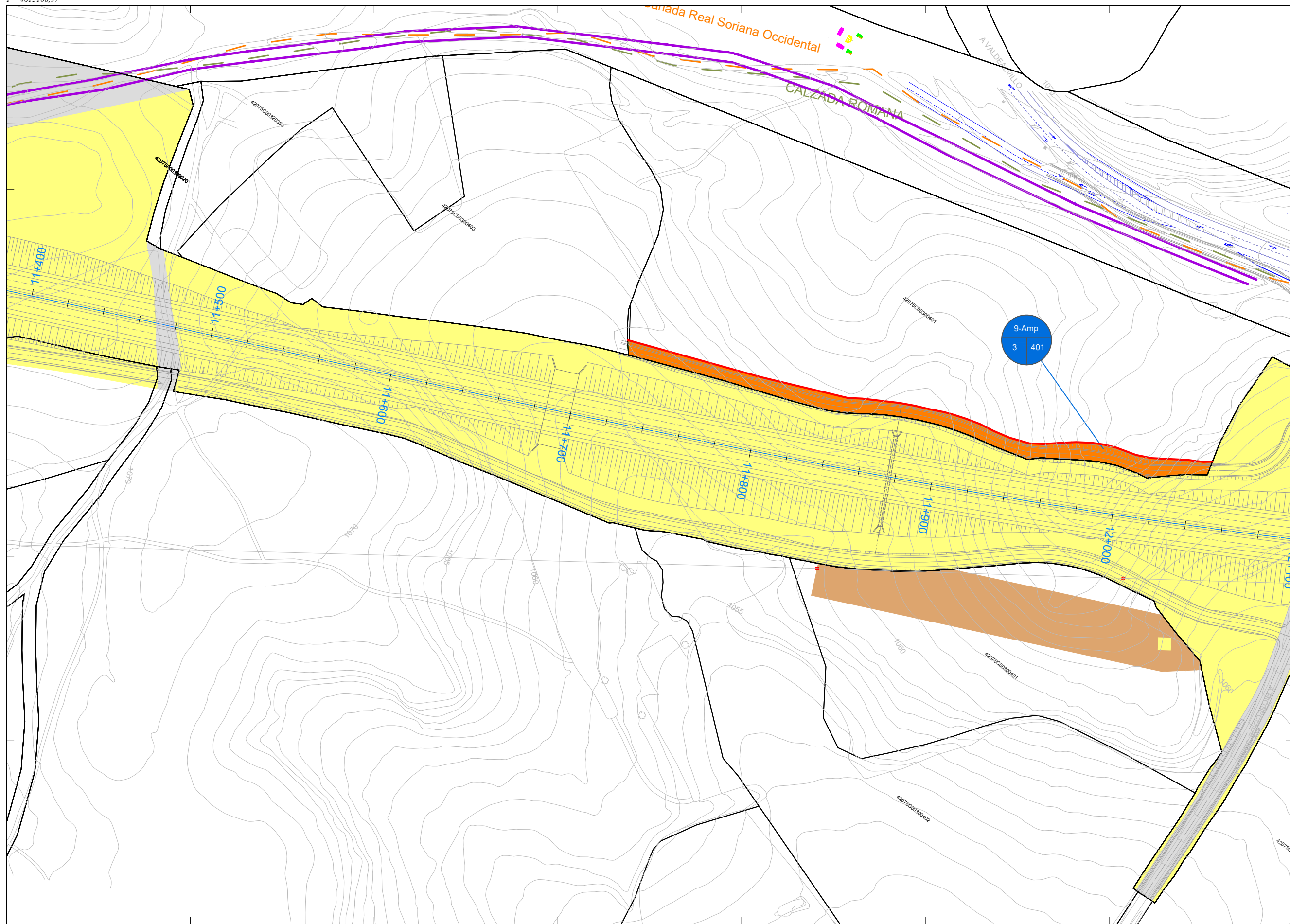
AUTOVÍA DEL DUERO (A-11)  
TRAMO: VENTA NUEVA-ENLACE DE SANTUSTE

Clave: 12-SO-3080

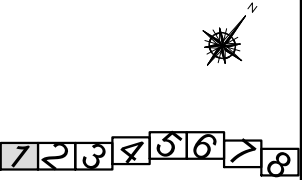
Escala: 1:2.000    Originales en A3  
Hoja 1 de 1

X = 509587,49  
Y = 4611750,31

X = 514193,95  
Y = 4615106,97



DISTRIBUCIÓN DE MINUTA



### LEYENDA TEMÁTICA

- PROYECTO**
- ZONA DE EXPROPIACIÓN
  - ZONA DE SERVIDUMBRE
  - ZONA DE OCUPACIÓN TEMPORAL
  - ZONA DE DOMINIO PÚBLICO
- NÚMERO DE ORDEN DE PARCELA CÓDIGO CATASTRAL**
- A B
- LÍMITE DE EXPROPIACIÓN**
- LÍMITE DE EXPROPIACIÓN COINCIDENTE CON PARCELA
  - LÍMITE DE PARCELA
- MODIFICADO Nº2**
- ZONA DE EXPROPIACIÓN
- Nº FINCA**
- A B C PARCELA

### EXPROPIACIONES

TÉRMINO MUNICIPAL DE CALATAÑAZOR

AUTOVÍA DEL DUERO (A-11)  
TRAMO: VENTA NUEVA-ENLACE DE SANTISTE

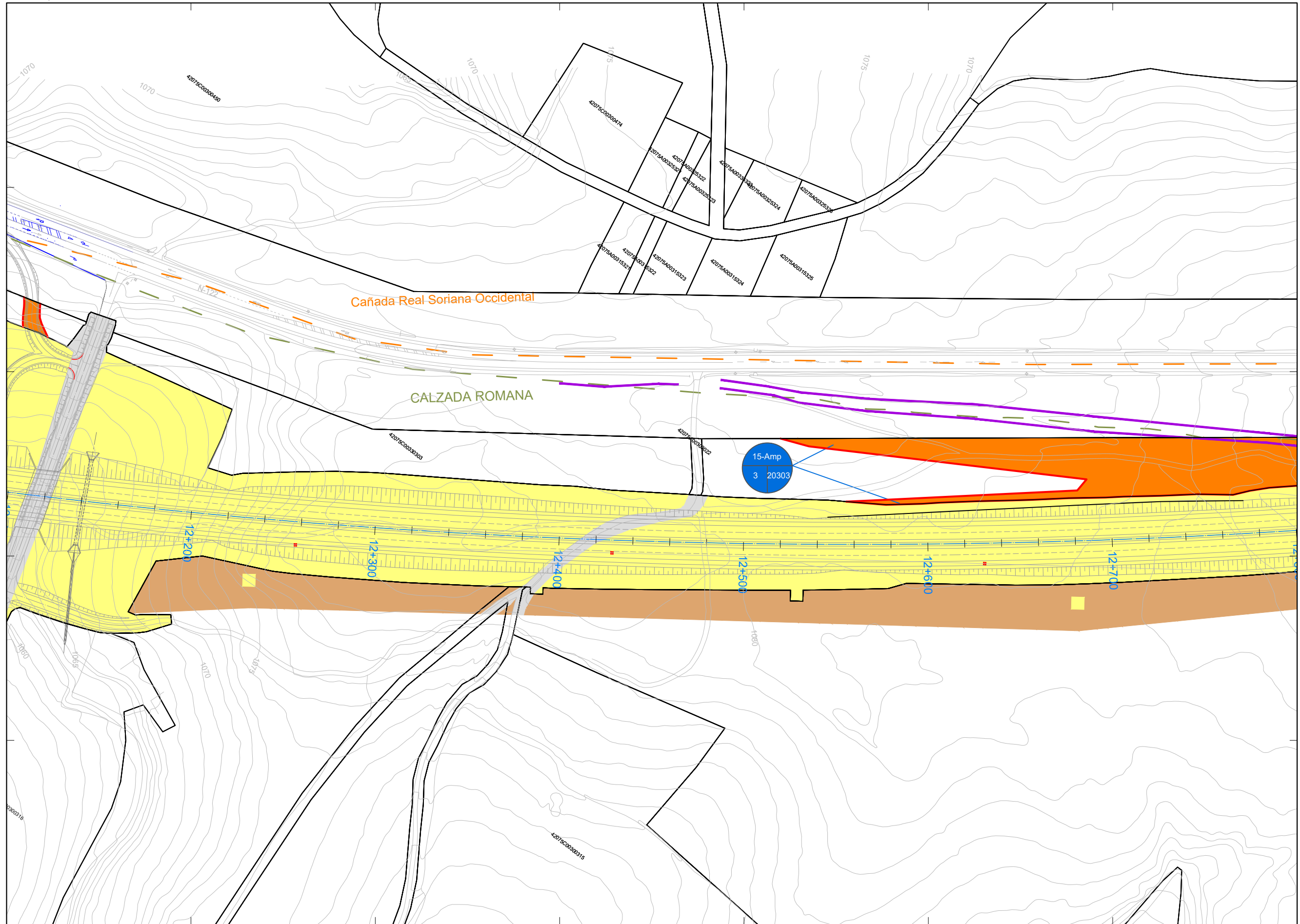
Clave: 12-SO-3080

Escala: 1:2.000    Originales en A3  
Hoja 1 de 8

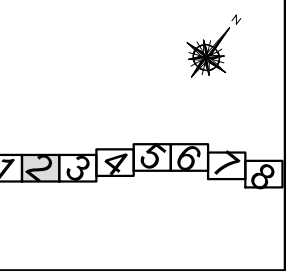
X = 515053,51  
Y = 4614282,91



X = 514762,45  
Y = 4615087,24



DISTRIBUCIÓN DE MINUTA



LEYENDA TEMÁTICA

- PROYECTO**
- ZONA DE EXPROPIACIÓN
  - ZONA DE SERVIDUMBRE
  - ZONA DE OCUPACIÓN TEMPORAL
  - ZONA DE DOMINIO PÚBLICO
- NÚMERO DE ORDEN DE PARCELA CÓDIGO CATASTRAL**
- A B
- LÍMITE DE EXPROPIACIÓN**
- LÍMITE DE EXPROPIACIÓN COINCIDENTE CON PARCELA
  - LÍMITE DE PARCELA
- MODIFICADO Nº2**
- ZONA DE EXPROPIACIÓN
- Nº FINCA**
- A B C PARCELA

EXPROPIACIONES

TÉRMINO MUNICIPAL DE CALATAÑAZOR

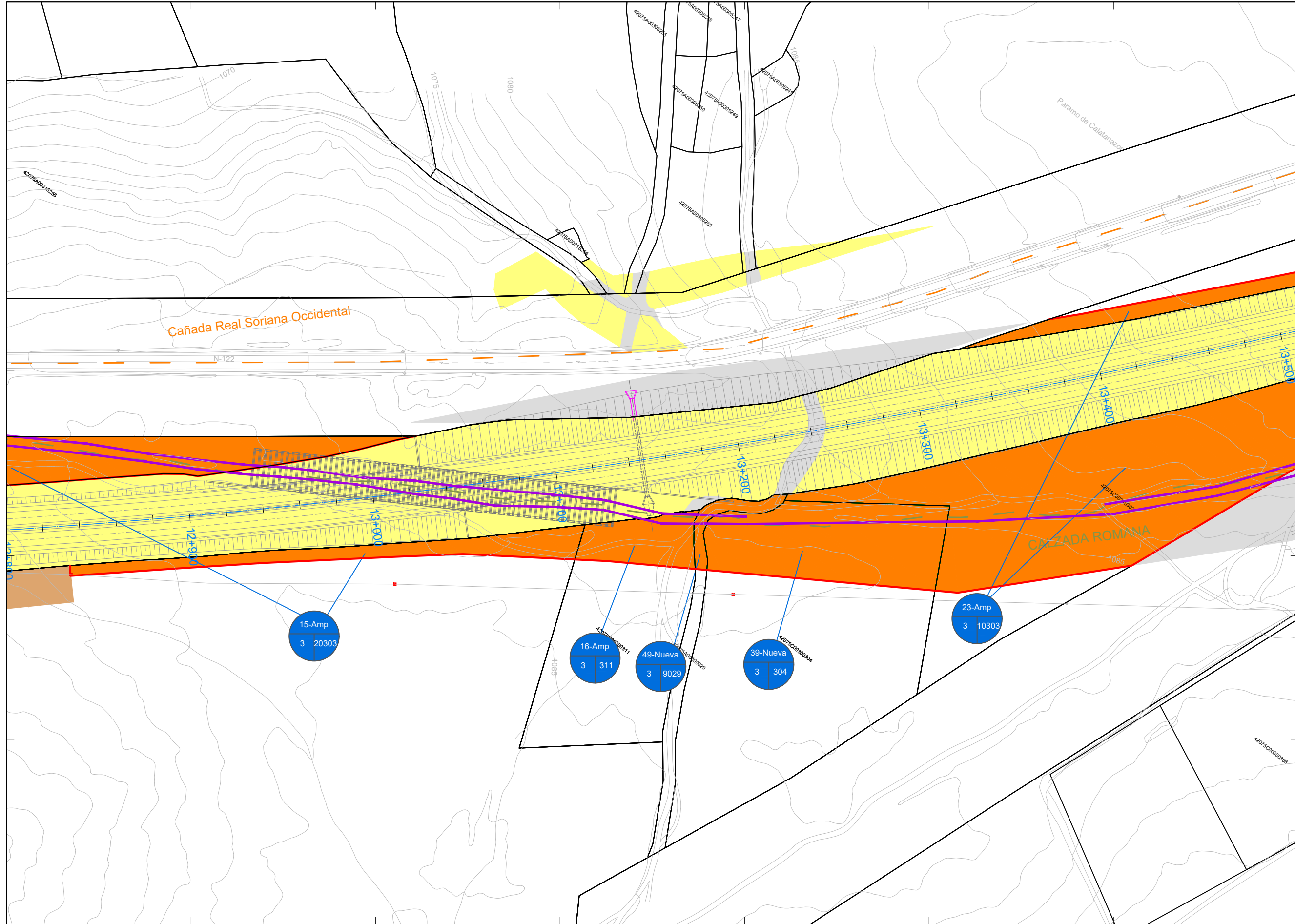
AUTOVÍA DEL DUERO (A-11)  
TRAMO: VENTA NUEVA-ENLACE DE SANTUSTE

Clave: 12-SO-3080

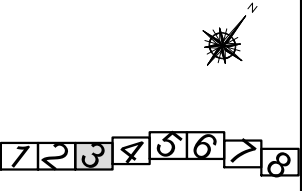
Escala: 1:2.000    Originales en A3  
Hoja 2 de 8

X = 515622,02  
Y = 4615121,01

X = 515315,65  
Y = 4615516,15



DISTRIBUCIÓN DE MINUTA



LEYENDA TEMÁTICA

- PROYECTO
- ZONA DE EXPROPIACIÓN
  - ZONA DE SERVIDUMBRE
  - ZONA DE OCUPACIÓN TEMPORAL
  - ZONA DE DOMINIO PÚBLICO
- NÚMERO DE ORDEN DE PARCELA  
CÓDIGO CATASTRAL
- LÍMITE DE EXPROPIACIÓN
- LÍMITE DE EXPROPIACIÓN COINCIDENTE CON PARCELA
- LÍMITE DE PARCELA
- MODIFICADO Nº2
- ZONA DE EXPROPIACIÓN
- Nº FINCA
- POLIGONO A B C PARCELA

EXPROPIACIONES

TÉRMINO MUNICIPAL DE CALATAÑAZOR

AUTOVÍA DEL DUERO (A-11)  
TRAMO: VENTA NUEVA-ENLACE DE SANTUSTE

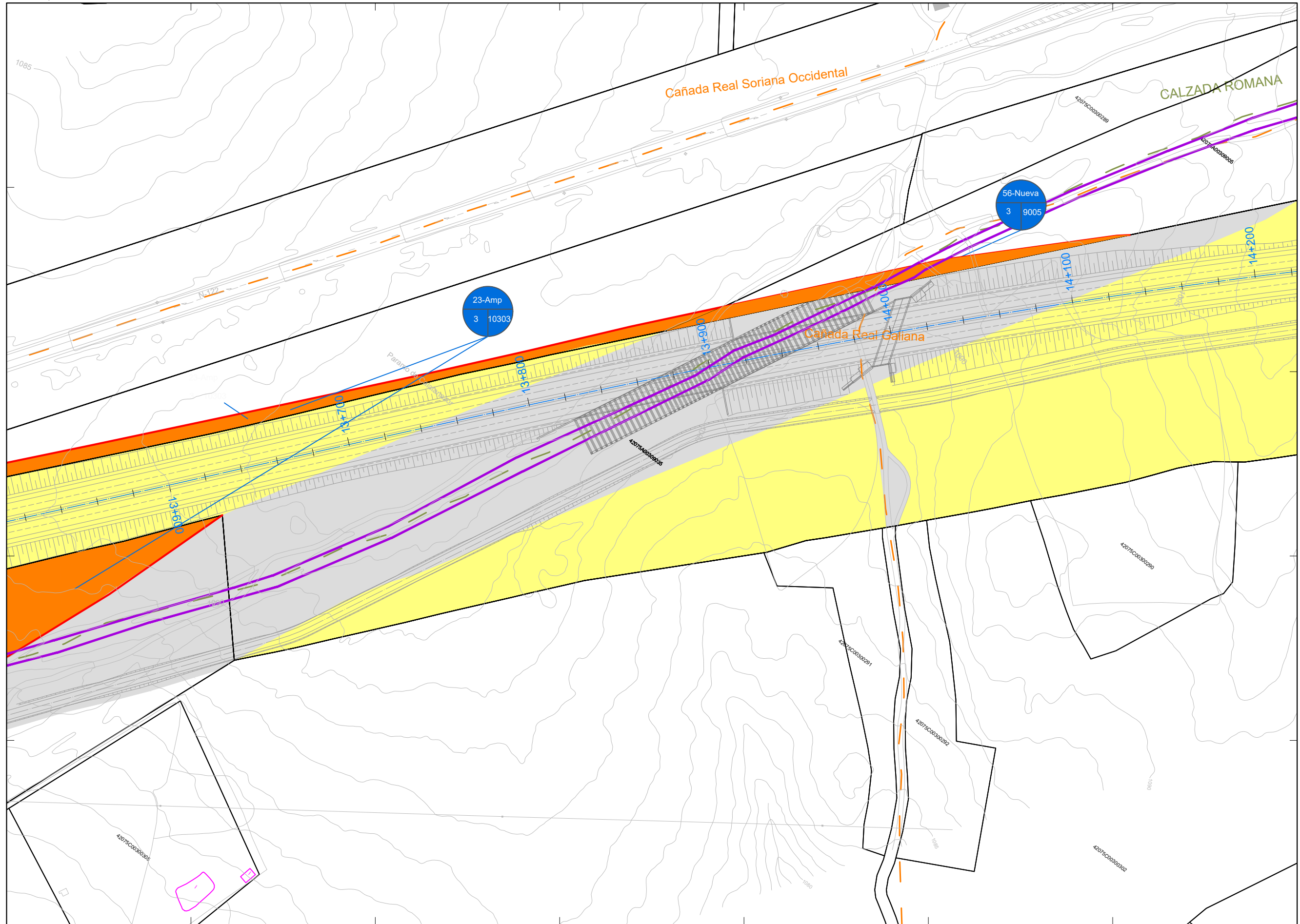
Clave: 12-SO-3080

Escala: 1:2.000    Originales en A3  
Hoja 3 de 8

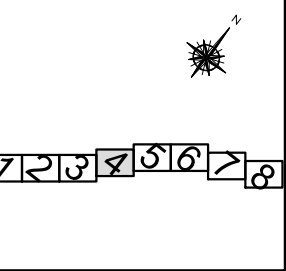
X = 516175,22  
Y = 4615549,92



X = 515805,60  
Y = 4616026,65



DISTRIBUCIÓN DE MINUTA



LEYENDA TEMÁTICA

- PROYECTO**
- ZONA DE EXPROPIACIÓN
  - ZONA DE SERVIDUMBRE
  - ZONA DE OCUPACIÓN TEMPORAL
  - ZONA DE DOMINIO PÚBLICO
- A  
○ B
- LÍMITE DE EXPROPIACIÓN
- LÍMITE DE EXPROPIACIÓN COINCIDENTE CON PARCELA
- LÍMITE DE PARCELA
- MODIFICADO Nº2**
- ZONA DE EXPROPIACIÓN
- Nº FINCA
- A  
○ B  
○ C
- POLIGONO PARCELA

EXPROPIACIONES

TÉRMINO MUNICIPAL DE CALATAÑAZOR

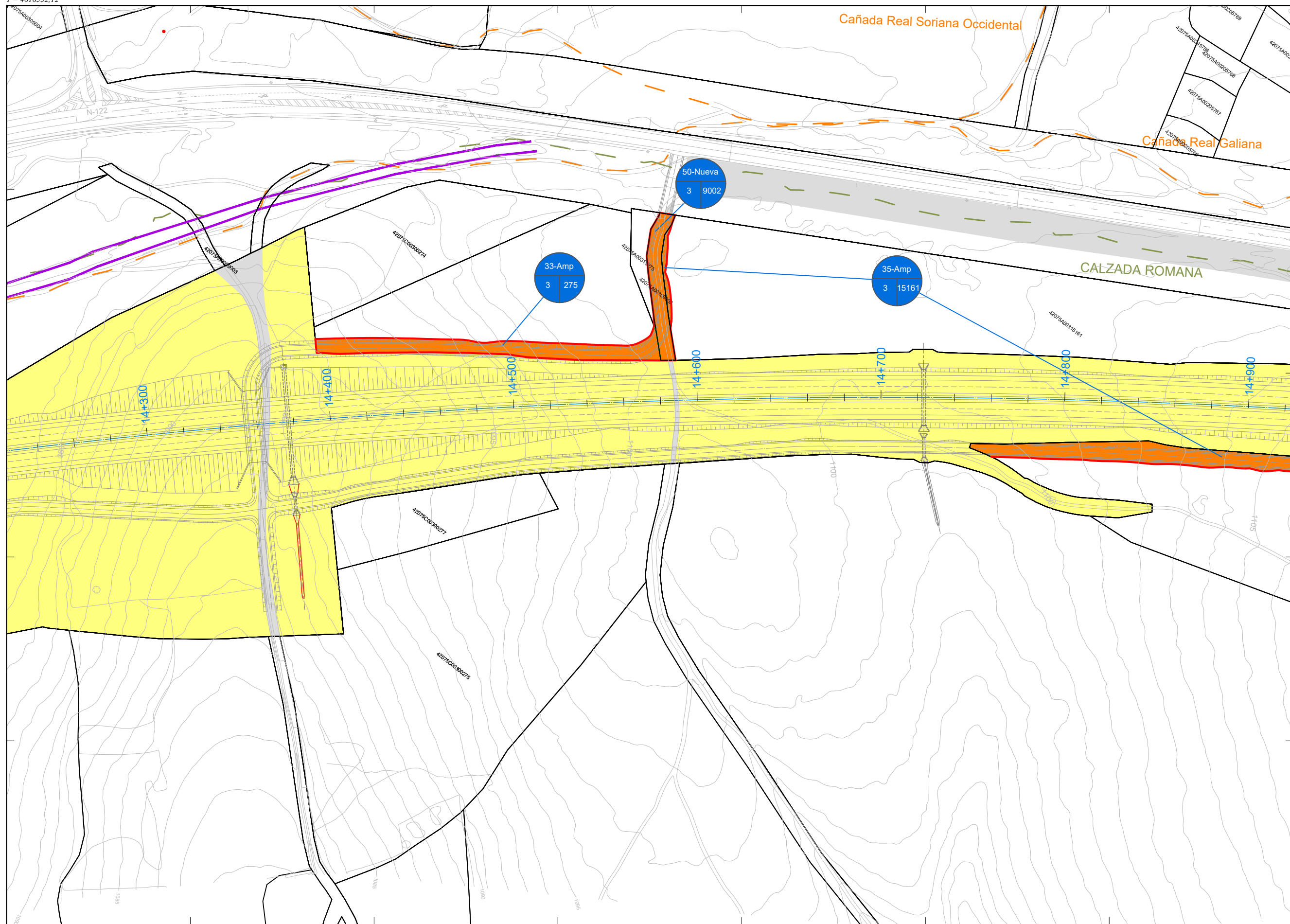
AUTOVÍA DEL DUERO (A-11)  
TRAMO: VENTA NUEVA-ENLACE DE SANTISTE

Clave: 12-SO-3080

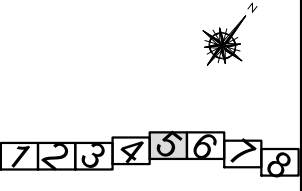
Escala: 1:2.000    Originales en A3  
Hoja 4 de 8

X = 516665,17  
Y = 4616060,42

X = 516299,52  
Y = 4616532,12



DISTRIBUCIÓN DE MINUTA



LEYENDA TEMÁTICA

- PROYECTO**
- ZONA DE EXPROPIACIÓN
  - ZONA DE SERVIDUMBRE
  - ZONA DE OCUPACIÓN TEMPORAL
  - ZONA DE DOMINIO PÚBLICO
- NÚMERO DE ORDEN DE PARCELA CÓDIGO CATASTRAL**
- A B
- LÍMITE DE EXPROPIACIÓN**
- LÍMITE DE EXPROPIACIÓN COINCIDENTE CON PARCELA
  - LÍMITE DE PARCELA
- MODIFICADO Nº2**
- ZONA DE EXPROPIACIÓN
- Nº FINCA**
- A B C PARCELA

EXPROPIACIONES

TÉRMINO MUNICIPAL DE CALATAÑAZOR

AUTOVÍA DEL DUERO (A-11)  
TRAMO: VENTA NUEVA-ENLACE DE SANTISTE

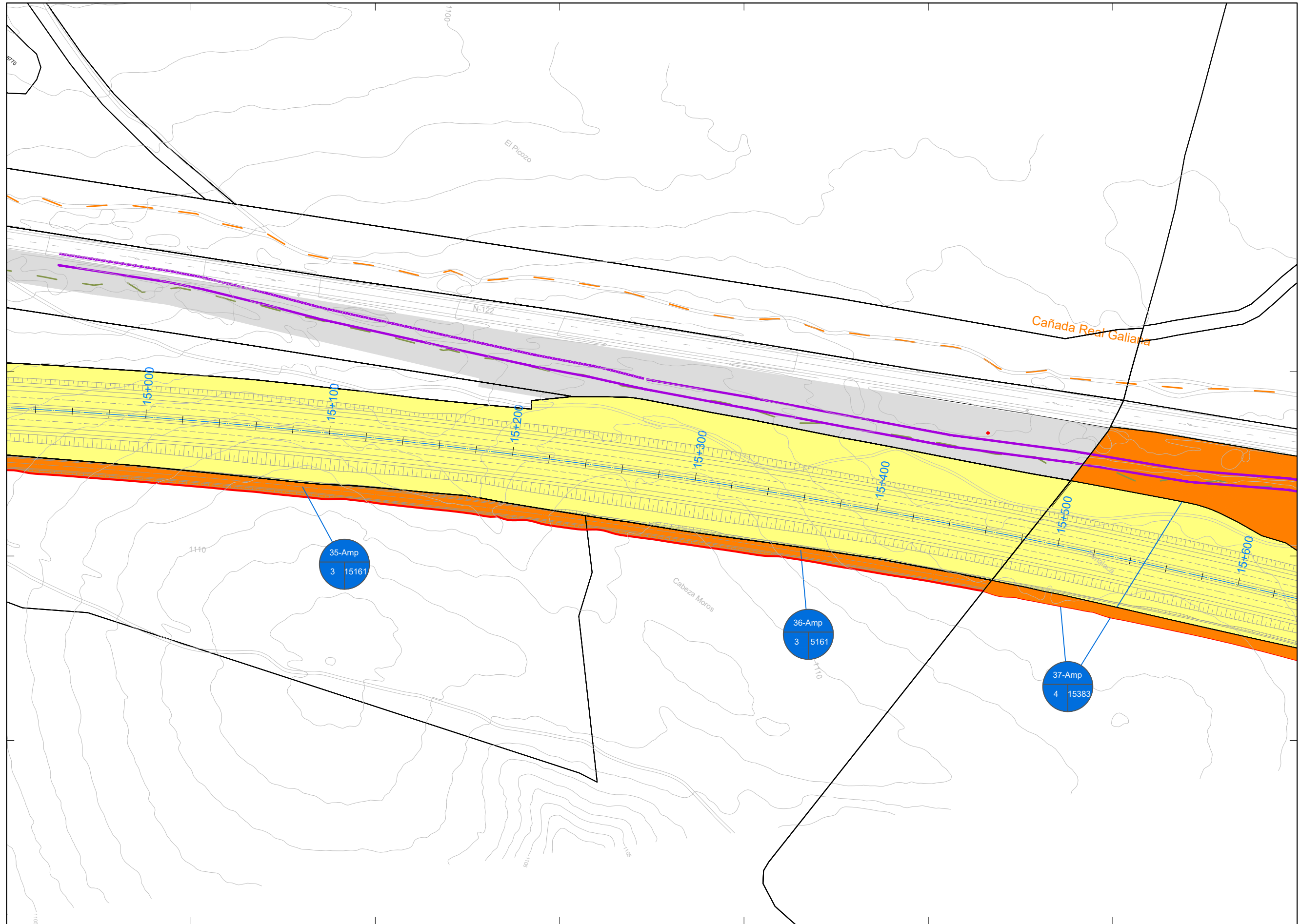
Clave: 12-SO-3080

Escala: 1:2.000 Originales en A3  
Hoja 5 de 8

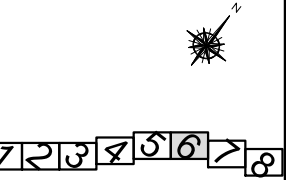
X = 517159,09  
Y = 4616565,79



X = 516852,73  
Y = 4616960,93



DISTRIBUCIÓN DE MINUTA



LEYENDA TEMÁTICA

- PROYECTO**
- ZONA DE EXPROPIACIÓN
  - ZONA DE SERVIDUMBRE
  - ZONA DE OCUPACIÓN TEMPORAL
  - ZONA DE DOMINIO PÚBLICO
- LÍMITE DE EXPROPIACIÓN**
- LÍMITE DE EXPROPIACIÓN COINCIDENTE CON PARCELA
  - LÍMITE DE PARCELA
- MODIFICADO Nº2**
- ZONA DE EXPROPIACIÓN
- Nº FINCA**
- POLIGONO A B C PARCELA

EXPROPIACIONES

TÉRMINO MUNICIPAL DE CALATAÑAZOR

AUTOVÍA DEL DUERO (A-11)  
TRAMO: VENTA NUEVA-ENLACE DE SANTUSTE

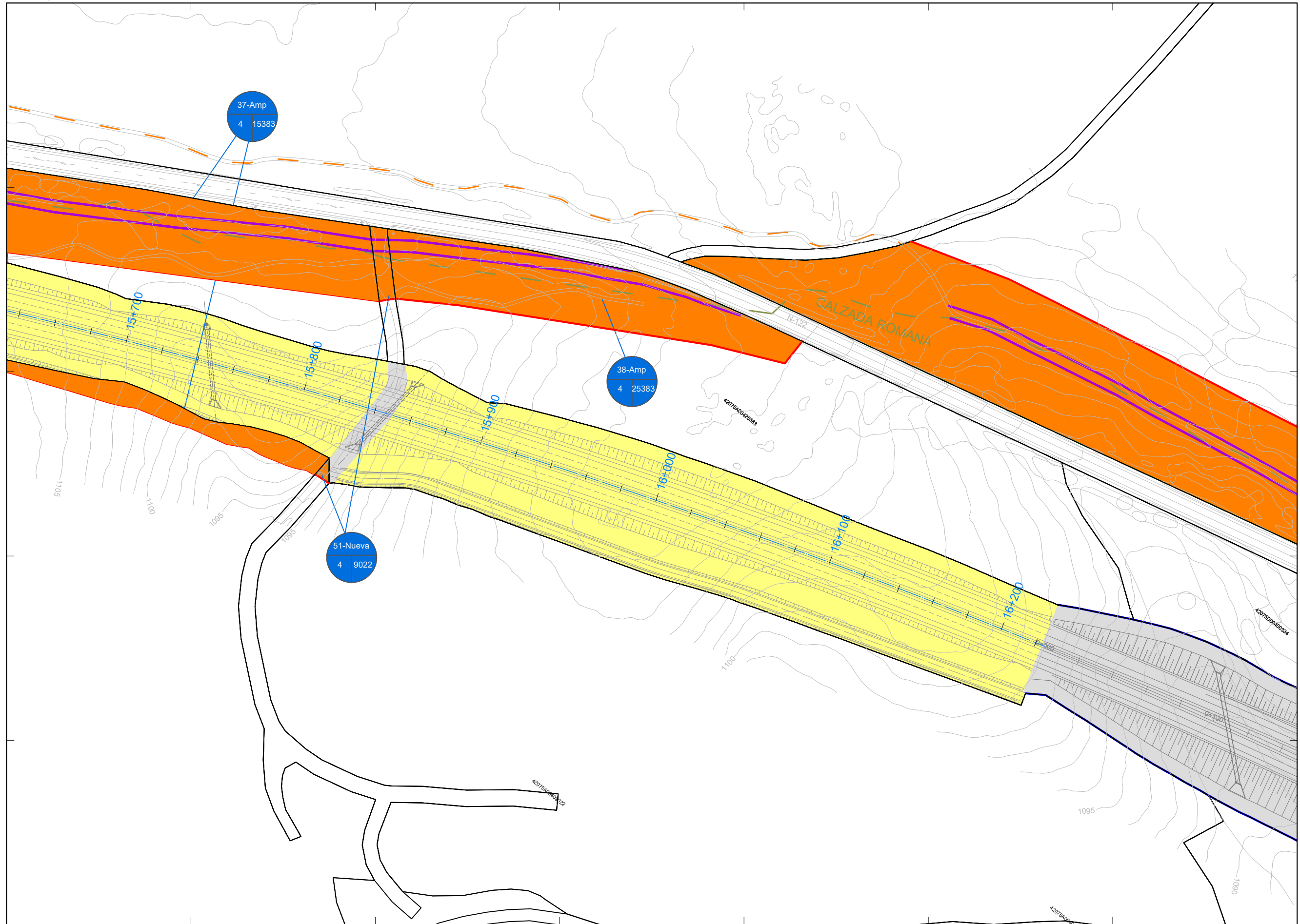
Clave: 12-SO-3080

Escala: 1:2.000    Originales en A3  
Hoja 6 de 8

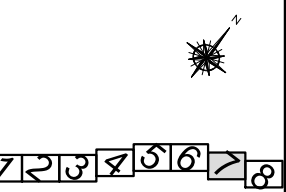
X = 517712,30  
Y = 4616994,70



X = 517501,66  
Y = 4617266,38



DISTRIBUCIÓN DE MINUTA



LEYENDA TEMÁTICA

PROYECTO

- ZONA DE EXPROPIACIÓN
- ZONA DE SERVIDUMBRE
- ZONA DE OCUPACIÓN TEMPORAL
- ZONA DE DOMINIO PÚBLICO
- NÚMERO DE ORDEN DE PARCELA  
CÓDIGO CATASTRAL

- LÍMITE DE EXPROPIACIÓN
- LÍMITE DE EXPROPIACIÓN  
COINCIDENTE CON PARCELA
- LÍMITE DE PARCELA

MODIFICADO Nº2

- ZONA DE EXPROPIACIÓN
- Nº FINCA
- POLIGONO PARCELA

EXPROPIACIONES

TÉRMINO MUNICIPAL DE  
CALATAÑAZOR

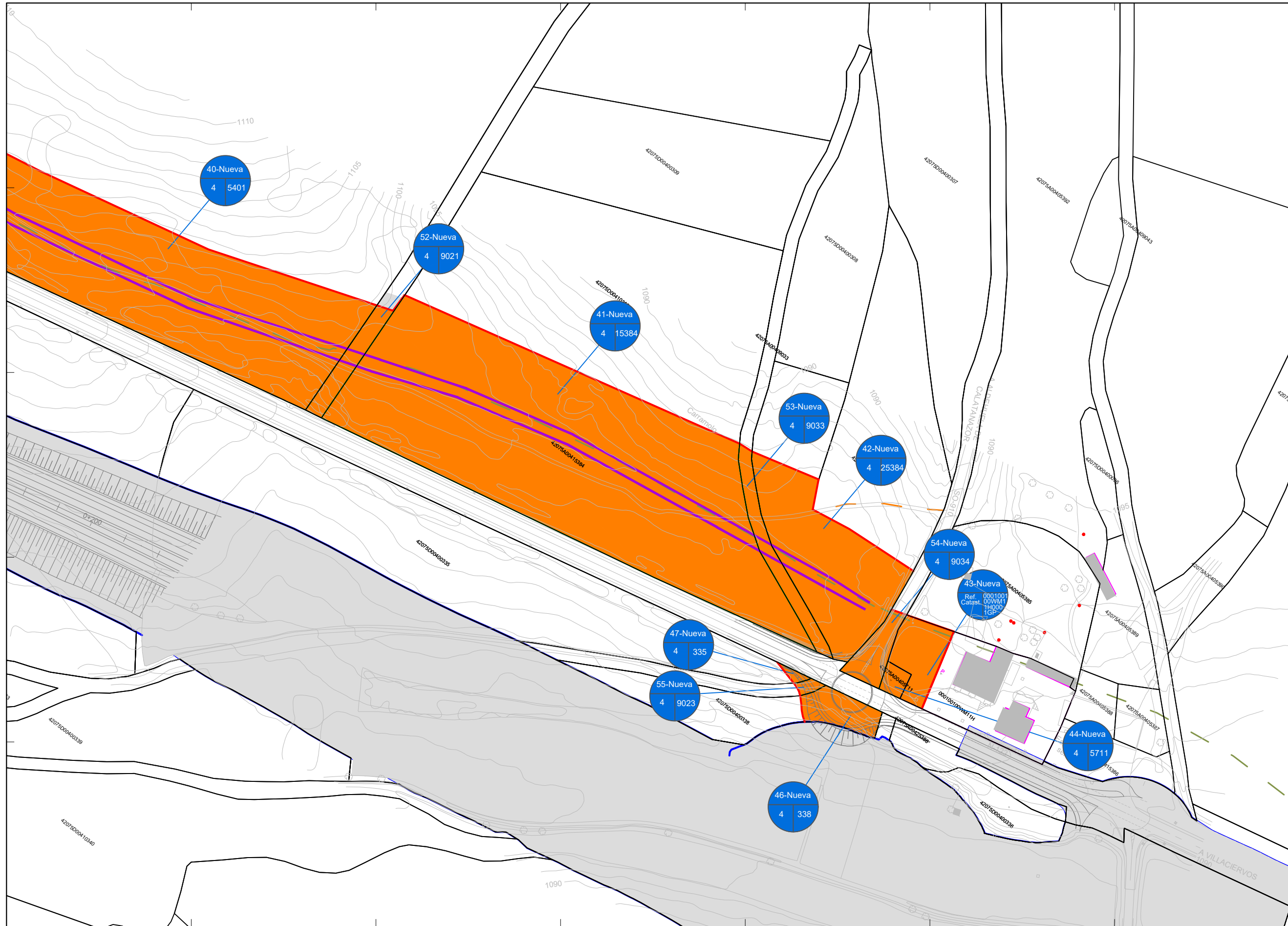
AUTOVÍA DEL DUERO (A-11)  
TRAMO: VENTA NUEVA-ENLACE DE SANTISTE

Clave: 12-SO-3080

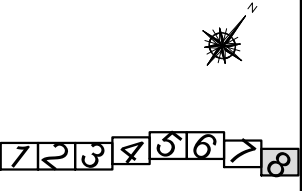
Escala: 1:2.000    Originales en A3  
Hoja 7 de 8

X = 518361,23  
Y = 4617300,14

X = 518145.62  
Y = 4617578.18



DISTRIBUCIÓN DE MINUTA



LEYENDA TEMÁTICA

- PROYECTO**
- ZONA DE EXPROPIACIÓN
  - ZONA DE SERVIDUMBRE
  - ZONA DE OCUPACIÓN TEMPORAL
  - ZONA DE DOMINIO PÚBLICO
- MODIFICADO Nº2**
- ZONA DE EXPROPIACIÓN
- Nº FINCA**
- POLIGONO A
  - B
  - C
  - PARCELA
- EXPROPIACIONES**
- LÍMITE DE EXPROPIACIÓN
  - LÍMITE DE EXPROPIACIÓN COINCIDENTE CON PARCELA
  - LÍMITE DE PARCELA

EXPROPIACIONES

TÉRMINO MUNICIPAL DE CALATAÑAZOR

AUTOVÍA DEL DUERO (A-11)  
TRAMO: VENTA NUEVA-ENLACE DE SANTISTE

Clave: 12-SO-3080

Escala: 1:2.000    Originales en A3  
Hoja 8 de 8

X = 519005.24  
Y = 4617611.99