








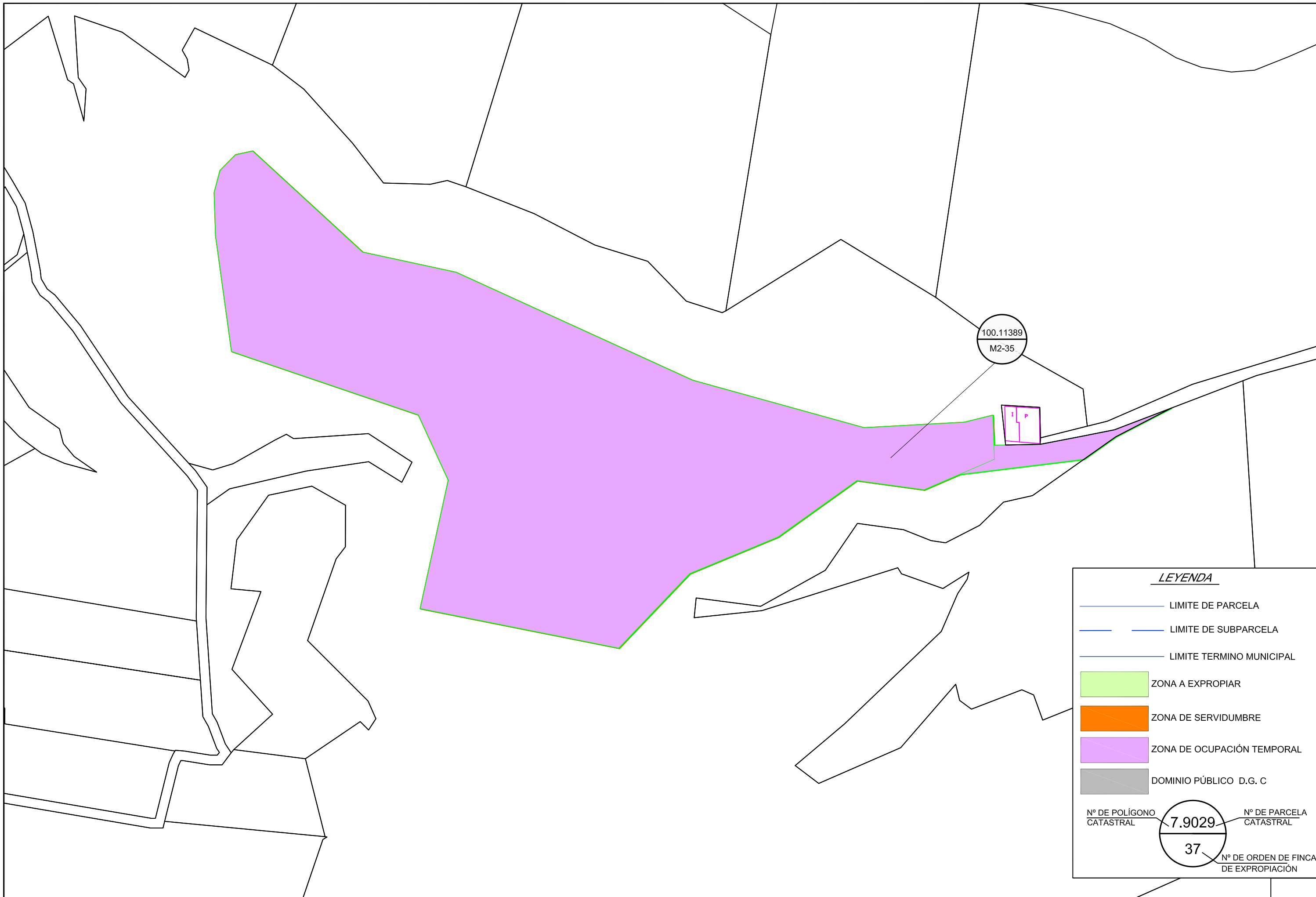
LEYENDA

-  LIMITE DE PARCELA
-  LIMITE DE SUBPARCELA
-  LIMITE TERMINO MUNICIPAL
-  ZONA A EXPROPIAR
-  ZONA DE SERVIDUMBRE
-  ZONA DE OCUPACIÓN TEMPORAL
-  DOMINIO PÚBLICO D.G. C

Nº DE POLÍGONO CATASTRAL **7.9029** Nº DE PARCELA CATASTRAL

37 Nº DE ORDEN DE FINCA DE EXPROPIACIÓN

| | | | | | | | | | | | |
|--|---|---|--|---|--|-------------------------------------|---|----------------------|----------------------------------|--|----------------------------------|
|  MINISTERIO DE TRANSPORTES, MOVILIDAD Y AGENDA URBANA SECRETARÍA DE ESTADO DE TRANSPORTES, MOVILIDAD Y AGENDA URBANA | SECRETARÍA GENERAL DE INFRAESTRUCTURAS DIRECCIÓN GENERAL DE CARRETERAS | DEMARCACIÓN DE CARRETERAS DEL ESTADO EN CASTILLA Y LEÓN ORIENTAL  D. JOSÉ IGNACIO ALCALDE MARTÍNEZ | EL INGENIERO DE CAMINOS AUTOR DEL PROYECTO:  | EL INGENIERO DIRECTOR DEL PROYECTO:  D. TOMÁS E. ORDÓÑEZ SANZ | CONFORMIDAD DEL CONTRATISTA:  D. JUAN MANUEL NAVAS PÉREZ | ESCALAS: 1:200 ORIGINALES A-1 | TÍTULO DEL PROYECTO: PROYECTO MODIFICADO Nº 2 PROYECTO DE CONSTRUCCIÓN DE LA AUTOVÍA DEL DUERO (A-11). TRAMO: VARIANTE DE EL BURGO DE OSMÁ - ENLACE DE SAN ESTEBAN DE GORMAZ (OESTE) | CLAVE: 12-SO-3100 | Nº ANEJO: 20 FECHA: MAYO 2022 | DESIGNACIÓN DEL PLANO: INTEGRACIÓN ITINERARIO ALTERNATIVO N 122 a EL BURGO DE OSMÁ-SAN ESTEBAN DE GORMAZ EXPROPIACIONES | Nº PLANO: 1 HOJA 1... DE 2... |
| | | | | | | | | | | | |



LEYENDA

- LIMITE DE PARCELA
- LIMITE DE SUBPARCELA
- LIMITE TERMINO MUNICIPAL
- ZONA A EXPROPIAR
- ZONA DE SERVIDUMBRE
- ZONA DE OCUPACIÓN TEMPORAL
- DOMINIO PÚBLICO D.G. C

Nº DE POLIGONO CATASTRAL: 7.9029
 Nº DE PARCELA CATASTRAL: 37
 Nº DE ORDEN DE FINCA DE EXPROPIACIÓN: 37

| | | | | | | | | | | | | |
|--|--|--|--|--|---|--|-------------------------------------|---|----------------------|----------------------------------|--|------------------------------------|
| | MINISTERIO DE TRANSPORTES, MOVILIDAD Y AGENDA URBANA | SECRETARÍA GENERAL DE INFRAESTRUCTURAS | DEMARCACIÓN DE CARRETERAS DEL ESTADO EN CASTILLA Y LEÓN ORIENTAL | EL INGENIERO DE CAMINOS AUTOR DEL PROYECTO: acciona | EL INGENIERO DIRECTOR DEL PROYECTO: | CONFORMIDAD DEL CONTRATISTA: ASCH | ESCALAS: 1:200 ORIGINALES A-1 | TÍTULO DEL PROYECTO: PROYECTO MODIFICADO Nº 2 PROYECTO DE CONSTRUCCIÓN DE LA AUTOVÍA DEL DUERO (A-11). TRAMO: VARIANTE DE EL BURGO DE OSMA - ENLACE DE SAN ESTEBAN DE GORMAZ (OESTE) | CLAVE: 12-SO-3100 | Nº ANEJO: FECHA: MAYO 2022 | DESIGNACIÓN DEL PLANO: INTEGRACIÓN ITINERARIO ALTERNATIVO N 122 a EL BURGO DE OSMA-SAN ESTEBAN DE GORMAZ EXPROPIACIONES | Nº PLANO: 1 HOJA 2...DE 2... |
| | SECRETARÍA DE ESTADO DE TRANSPORTES, MOVILIDAD Y AGENDA URBANA | DIRECCIÓN GENERAL DE CARRETERAS | | D. JOSÉ IGNACIO ALCALDE MARTÍNEZ | D. TOMÁS E. ORDÓÑEZ SANZ | D. JUAN MANUEL NAVAS PÉREZ | | | | | | |