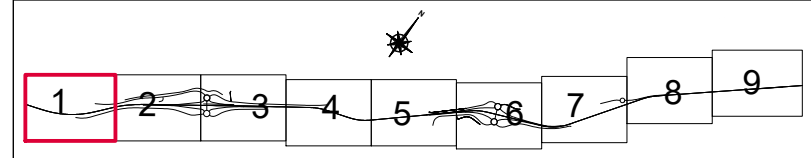
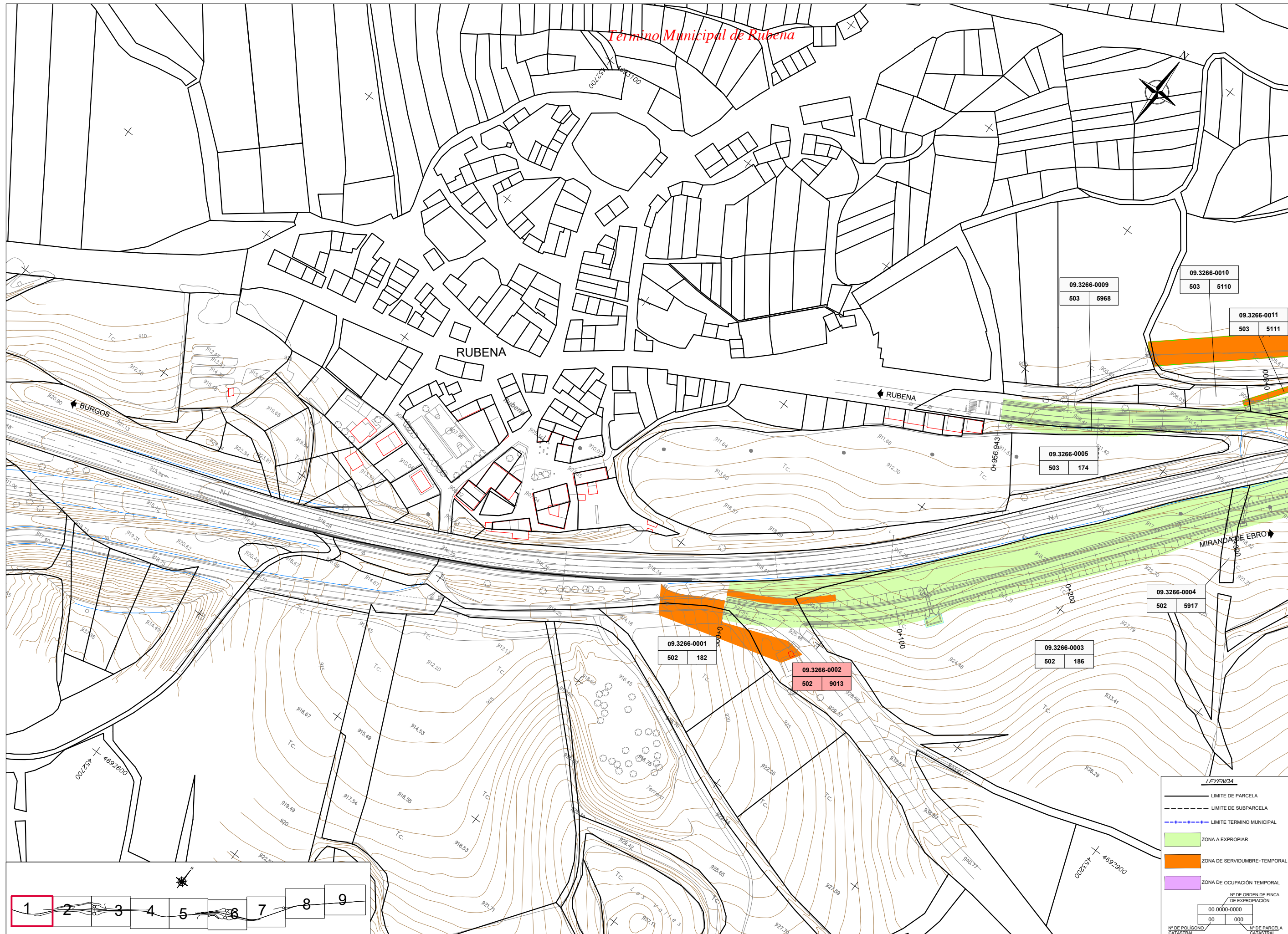


2021/01/26 P:\2021\171609\02_000_000\02_000_000\02_000_000_000.dwg - CON SVANE\02-22-PLANTA EXPROPIACIONES_CON SV.dwg



LEYENDA

- LIMITE DE PARCELA
- - - LIMITE DE SUBPARCELA
- +—+— LIMITE TERMINO MUNICIPAL
- ZONA A EXPROPIAR
- ZONA DE SERVIDUMBRE+TEMPORAL
- ZONA DE OCUPACION TEMPORAL

Nº DE ORDEN DE FINCA DE EXPROPIACION
00.0000-0000
00 000

Nº DE POLIGONO CATASTRAL
453200

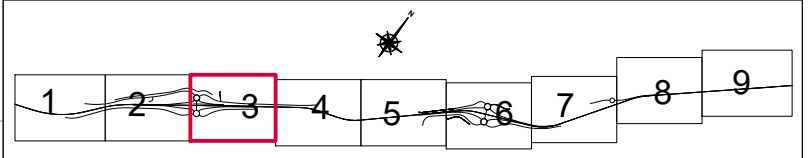
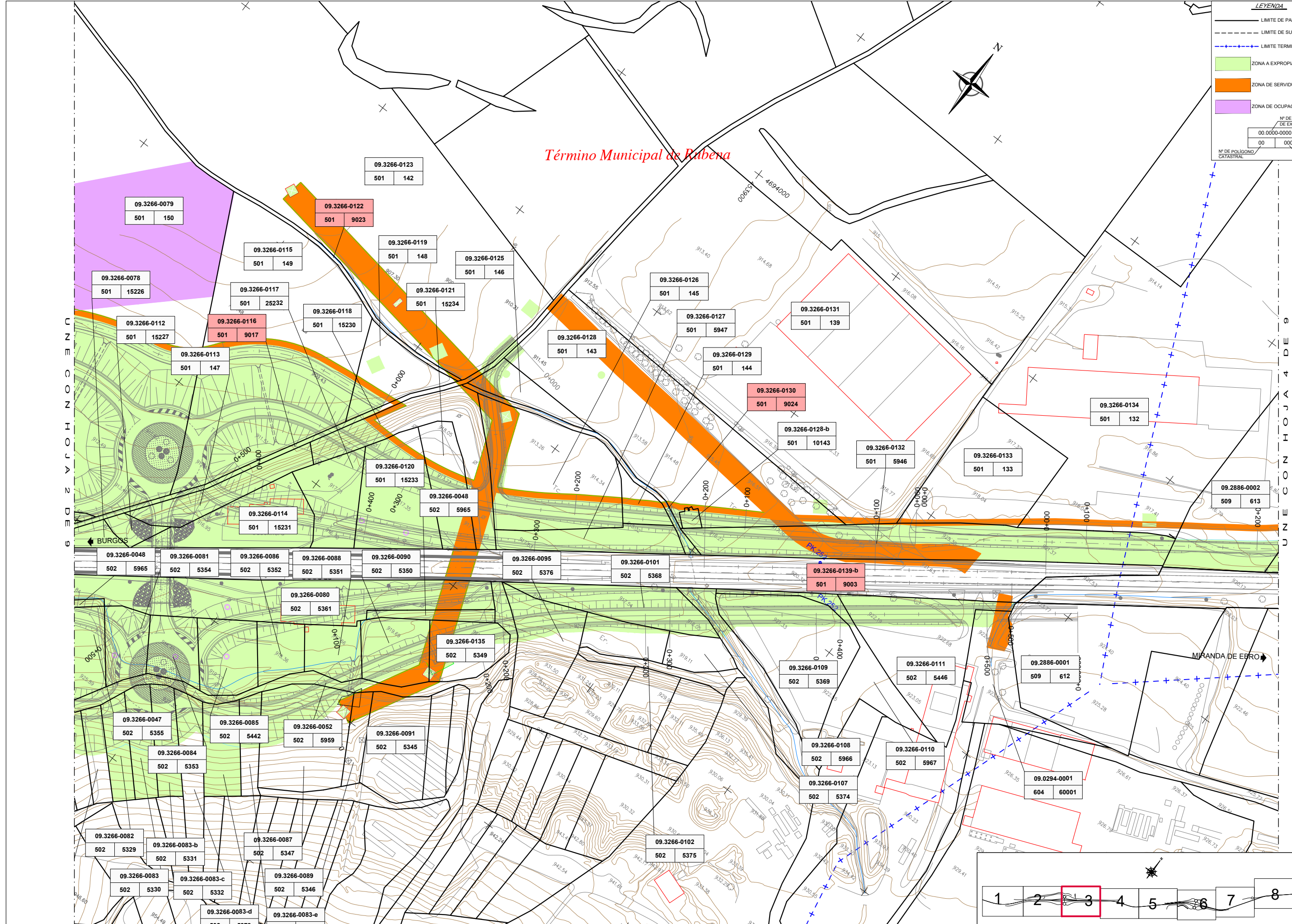
Nº DE PARCELA CATASTRAL
4692000

LEYENDA

- LIMITE DE PARCELA
- LIMITE DE SUBPARCELA
- LIMITE TERMINO MUNICIPAL
- ZONA A EXPROPIAR
- ZONA DE SERVIDUMBRE TEMPORAL
- ZONA DE OCUPACIÓN TEMPORAL

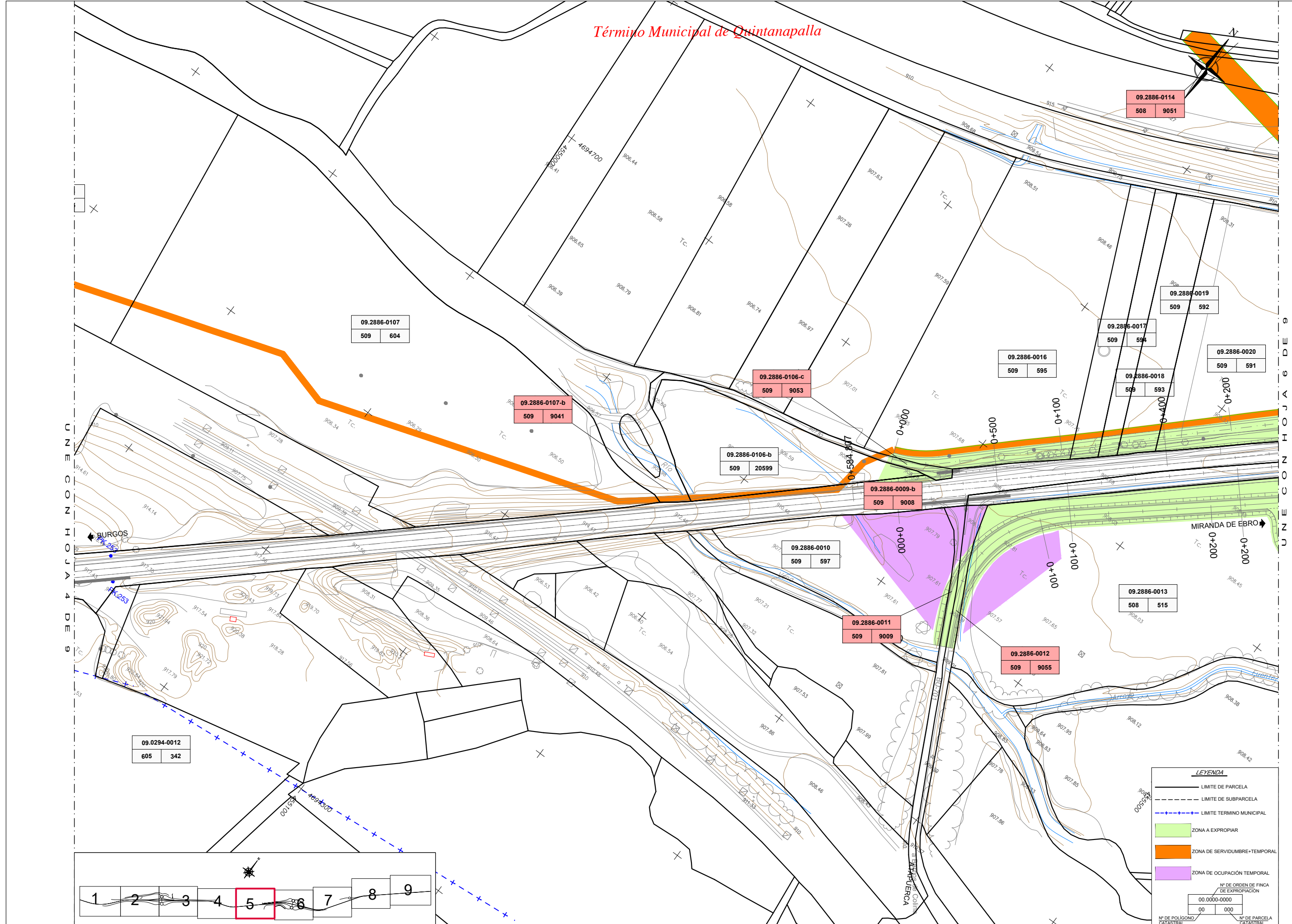
Nº DE ORDEN DE FINCA DE EXPROPIACION	
00	000
Nº DE POLIGONO CATASTRAL	Nº DE PARCELA CATASTRAL

Término Municipal de Rubena



2021/01/26 P:\2021\171609\02_00_00\trabajo\05_almacen\00_dcp\trabajo\05_almacen\03_Planos Para AP - CON SV\ANEJO-22-PLANTA EXPROPIACIONES_CON_SV.dwg

Término Municipal de Quintanapalla



09.2886-0114
508 9051

09.2886-0107
509 604

09.2886-0107-b
509 9041

09.2886-0106-c
509 9053

09.2886-0106-b
509 20599

09.2886-0016
509 595

09.2886-0017
509 594

09.2886-0018
509 593

09.2886-0020
509 591

09.2886-0009-b
509 9008

09.2886-0010
509 597

09.2886-0011
509 9009

09.2886-0012
509 9055

09.2886-0013
508 515

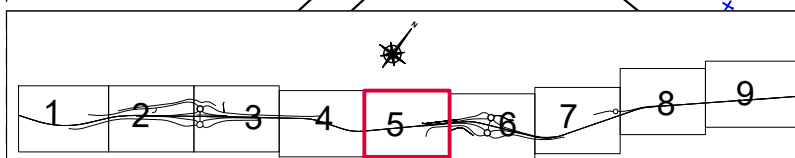
09.0294-0012
605 342

LEYENDA

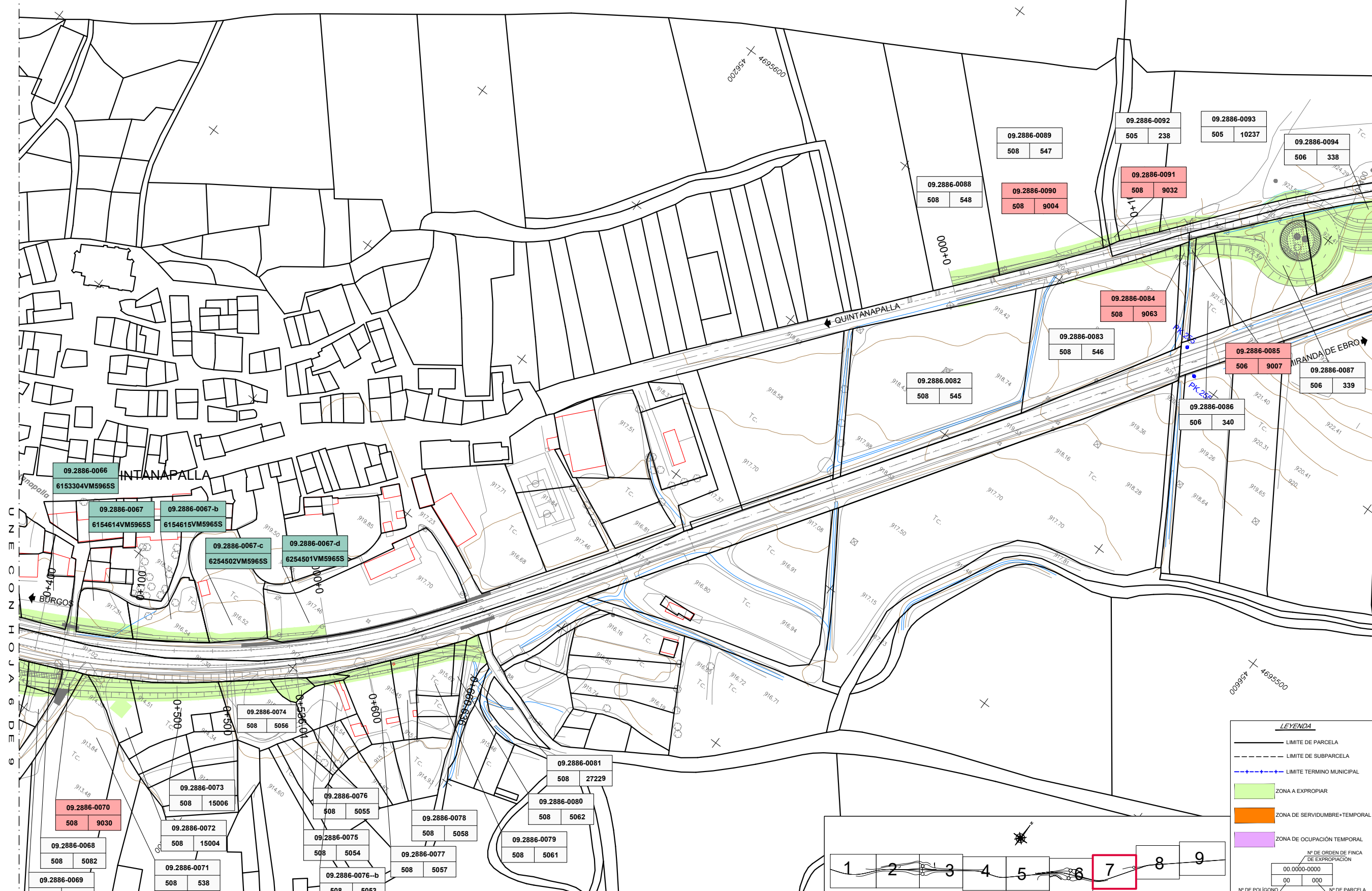
- LIMITE DE PARCELA
- - - LIMITE DE SUBPARCELA
- LIMITE TERMINO MUNICIPAL
- ZONA A EXPROPIAR
- ZONA DE SERVIDUMBRE+TEMPORAL
- ZONA DE OCUPACIÓN TEMPORAL

Nº DE ORDEN DE FINCA DE EXPROPIACION
00.0000-0000
00 000

Nº DE POLIGONO CATASTRAL Nº DE PARCELA CATASTRAL



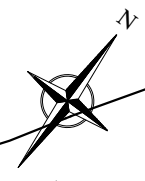
2021/01/26 P:\2021\171609\02_00c_ton\01\15_20-BU-3800A_MODI_RUA-FRES (160x30)\02_gpm\01_00_doe_trab\05_alamos\03_Planos Para AP - CON SV\ANEJO-22-PLANTA EXPROIACIONES_CON_SV.dwg



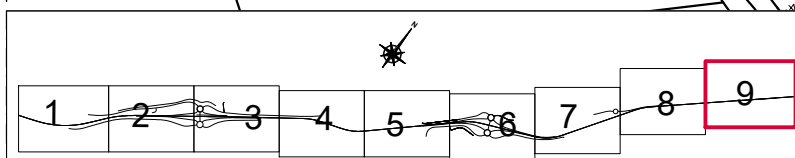
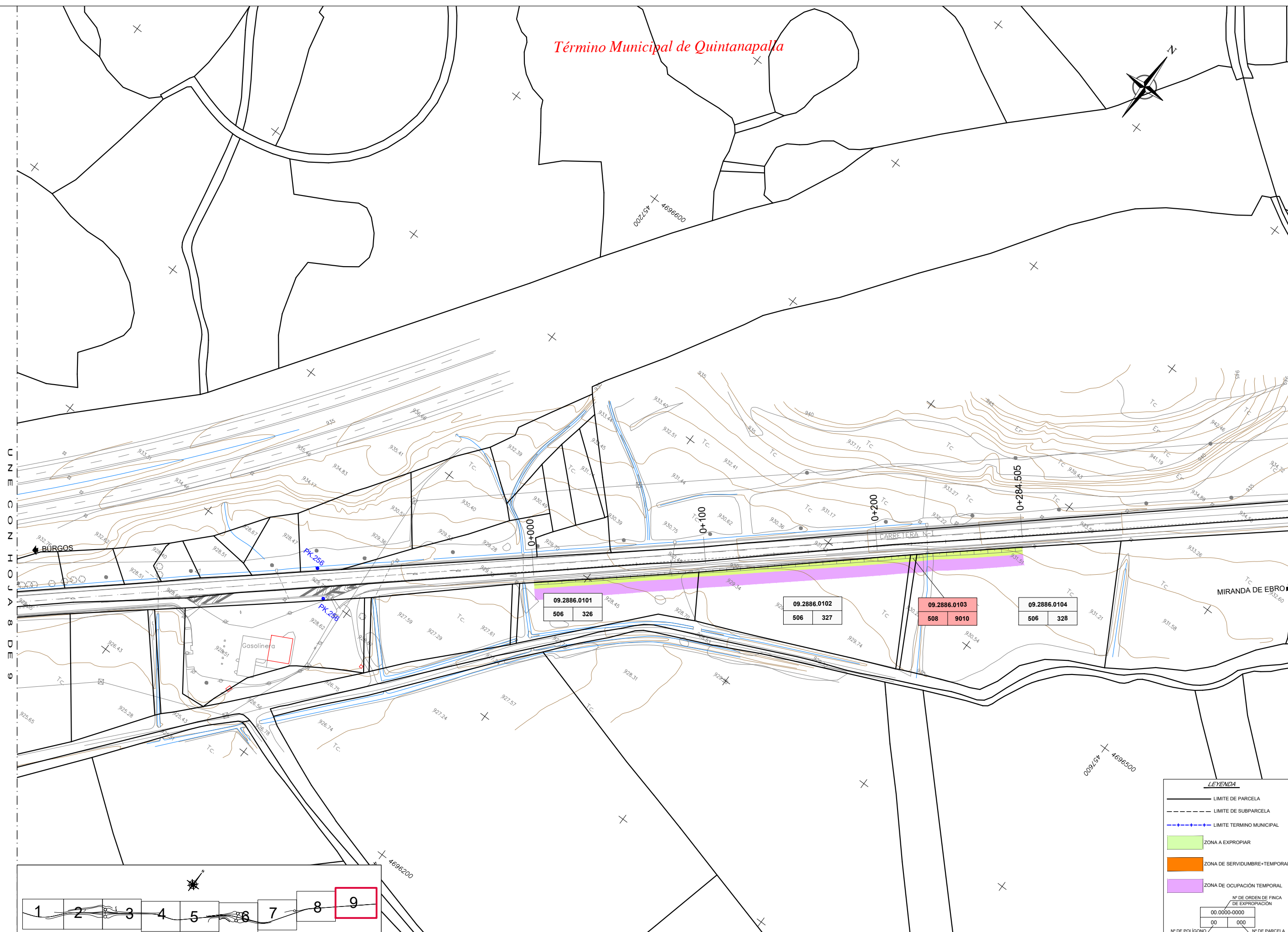
2021/01/26 P:\2021\171609\02_000_ton\01\15_20-BU-3800A_MODI_RUA-FRES (160330)\00_general\00_dos_trabaja\05_alamos\03_planes\03_planes\03-22-PLANTA EXPROPIACIONES_CON_SV.dwg

2021/01/26 P:\2021\171609\02_000_ton\0A15_20-BU-3800A_MODI_RUA-FRES (18000)\00_gpm\01_00_dos_trabaja\05_almavos\02_planes\02-22-PLANTA EXPROPIACIONES_CON_SV.dwg

Término Municipal de Quintanapalla



UNE CON HOJA 8 DE 9



LEYENDA

- LIMITE DE PARCELA
- - - LIMITE DE SUBPARCELA
- +—+— LIMITE TERMINO MUNICIPAL
- ZONA A EXPROPIAR
- ZONA DE SERVIDUMBRE+TEMPORAL
- ZONA DE OCUPACIÓN TEMPORAL

Nº DE ORDEN DE FINCA DE EXPROPIACIÓN
00.0000-0000

Nº DE POLIGONO CATASTRAL
00 000

Nº DE PARCELA CATASTRAL