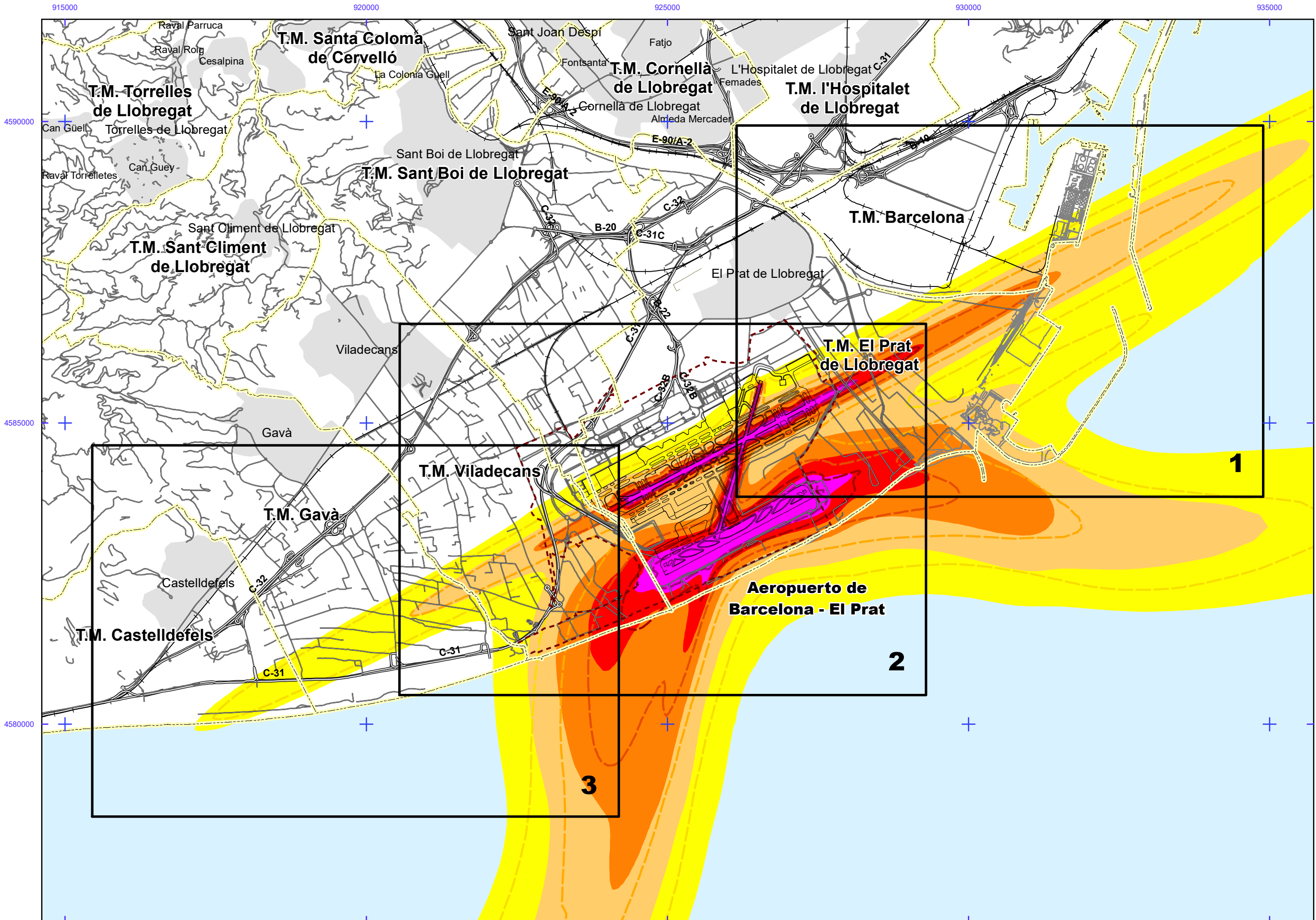




ANEXO IV: COMPARATIVA MER FASE II Y III

ÍNDICE DE PLANOS

Plano 1.	Comparativa de niveles sonoros L_{den}
Plano 2.	Comparativa de niveles sonoros L_n
Plano 3.	Comparativa de niveles sonoros L_d
Plano 4.	Comparativa de niveles sonoros L_e



AEROPUERTO DE BARCELONA - EL PRAT

L_{den}

Nivel sonoro (dB (A)) MER fase III

55-60	70-75
60-65	>75
65-70	

Nivel sonoro (dB (A)) MER fase II

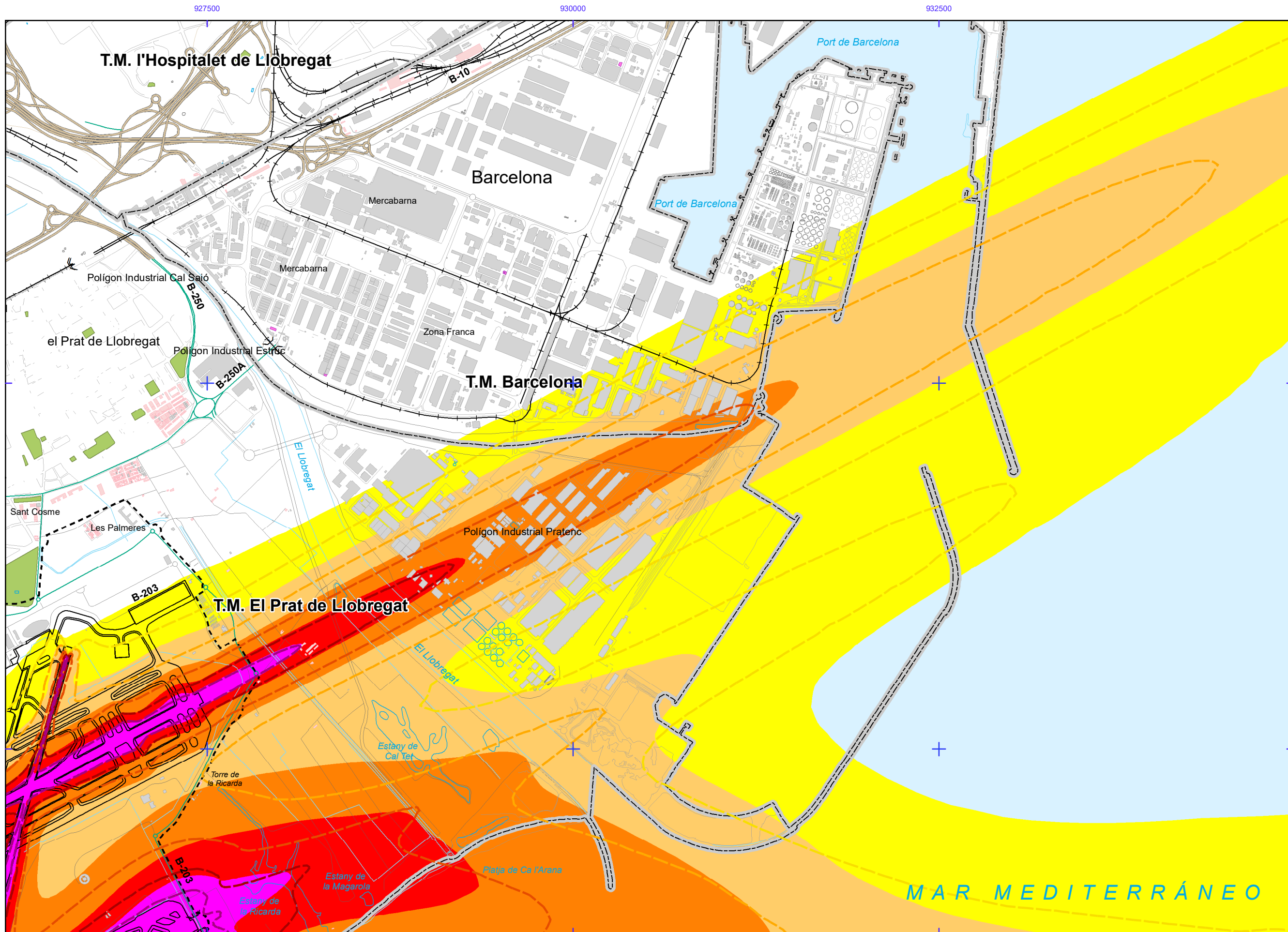
55-60	70-75
60-65	>75
65-70	

Otros elementos

- Infraestructura aeroportuaria
- - - Delimitación zona de servicio

Elementos cartográficos

- - - Límite municipio



AEROPUERTO DE BARCELONA - EL PRAT

L_{den}

Nivel sonoro (dB (A))
MER fase III

55-60	70-75
60-65	>75
65-70	

Nivel sonoro (dB (A))
MER fase II

55-60	70-75
60-65	> 75
65-70	

Tipos de edificio

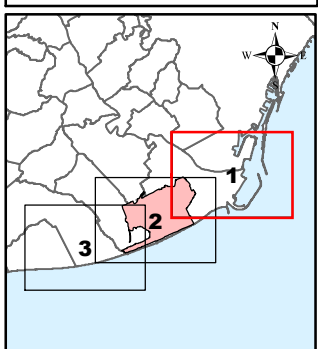
Usos residenciales
Usos sanitarios o docentes
Usos industriales o comerciales

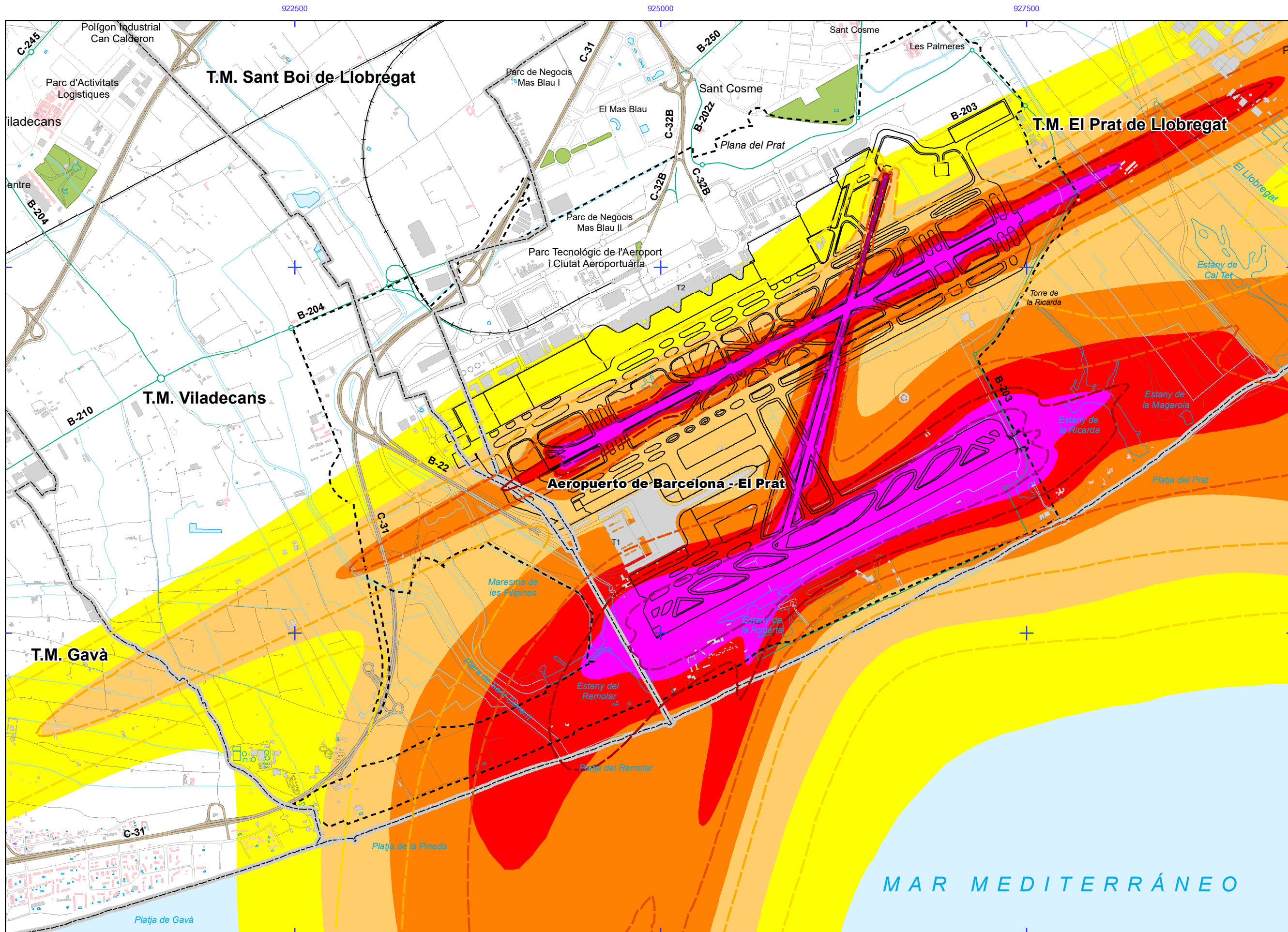
Otros elementos

Infraestructura aeroportuaria
Delimitación zona de servicio
Lagunas, lagos, etc
Zonas Verdes
Depósitos
Salinas
Marismas

Elementos cartográficos

Limite municipio
Autopistas y autovías
Carreteras nacionales y autonómicas
Carreteras locales y caminos
FFCC
Cursos de agua
Cursos de agua intermitentes
Curva nivel normal
Curva nivel maestra
Tuberías
Otros elementos cartográficos





AEROPUERTO DE BARCELONA - EL PRAT

L_{den}

Nivel sonoro (dB (A))
MER fase III

55-60	70-75
60-65	>75
65-70	

Nivel sonoro (dB (A))
MER fase II

55-60	70-75
60-65	>75
65-70	

Tipos de edificio

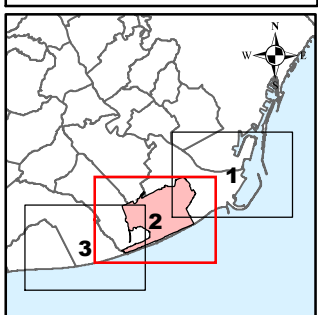
[Pink box]	Uso residencial
[Purple box]	Uso sanitario o docente
[Grey box]	Uso industrial o comercial

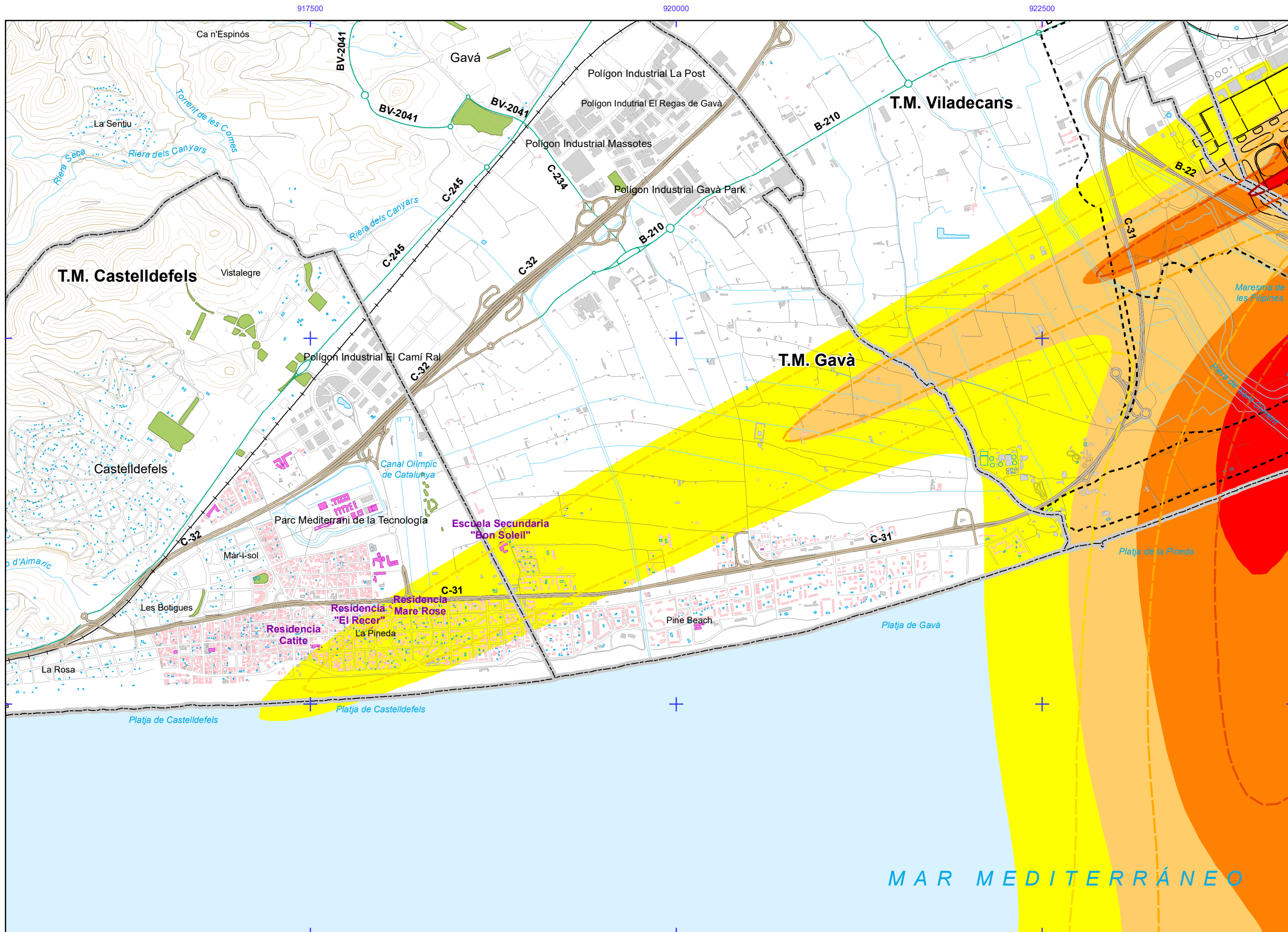
Otros elementos

[Black line]	Infraestructura aeroportuaria
[Dashed line]	Delimitación zona de servicio
[Blue wavy line]	Lagunas, lagos, etc
[Green box]	Zonas Verdes
[White box]	Depósitos
[Blue horizontal lines]	Salinas
[Blue wavy line]	Marismas

Elementos cartográficos

[Dashed line]	Limite municipio
[Thick black line]	Autopistas y autovías
[Thin black line]	Carreteras nacionales y autonómicas
[Thin grey line]	Carreteras locales y caminos
[Cross symbol]	FFCC
[Blue line]	Cursos de agua
[Dashed blue line]	Cursos de agua intermitentes
[Thin grey line]	Curva nivel normal
[Thick grey line]	Curva nivel maestra
[Thin grey line]	Tuberías
[Thin grey line]	Otros elementos cartográficos





AEROPUERTO DE BARCELONA - EL PRAT

L_{den}

Nivel sonoro (dB (A))
MER fase III

55-60	70-75
60-65	>75
65-70	

Nivel sonoro (dB (A))
MER fase II

55-60	70-75
60-65	> 75
65-70	

Tipos de edificio

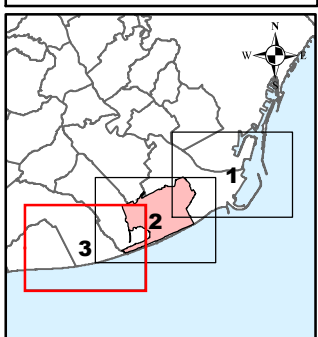
Usos residenciales
Usos sanitarios o docentes
Usos industriales o comerciales

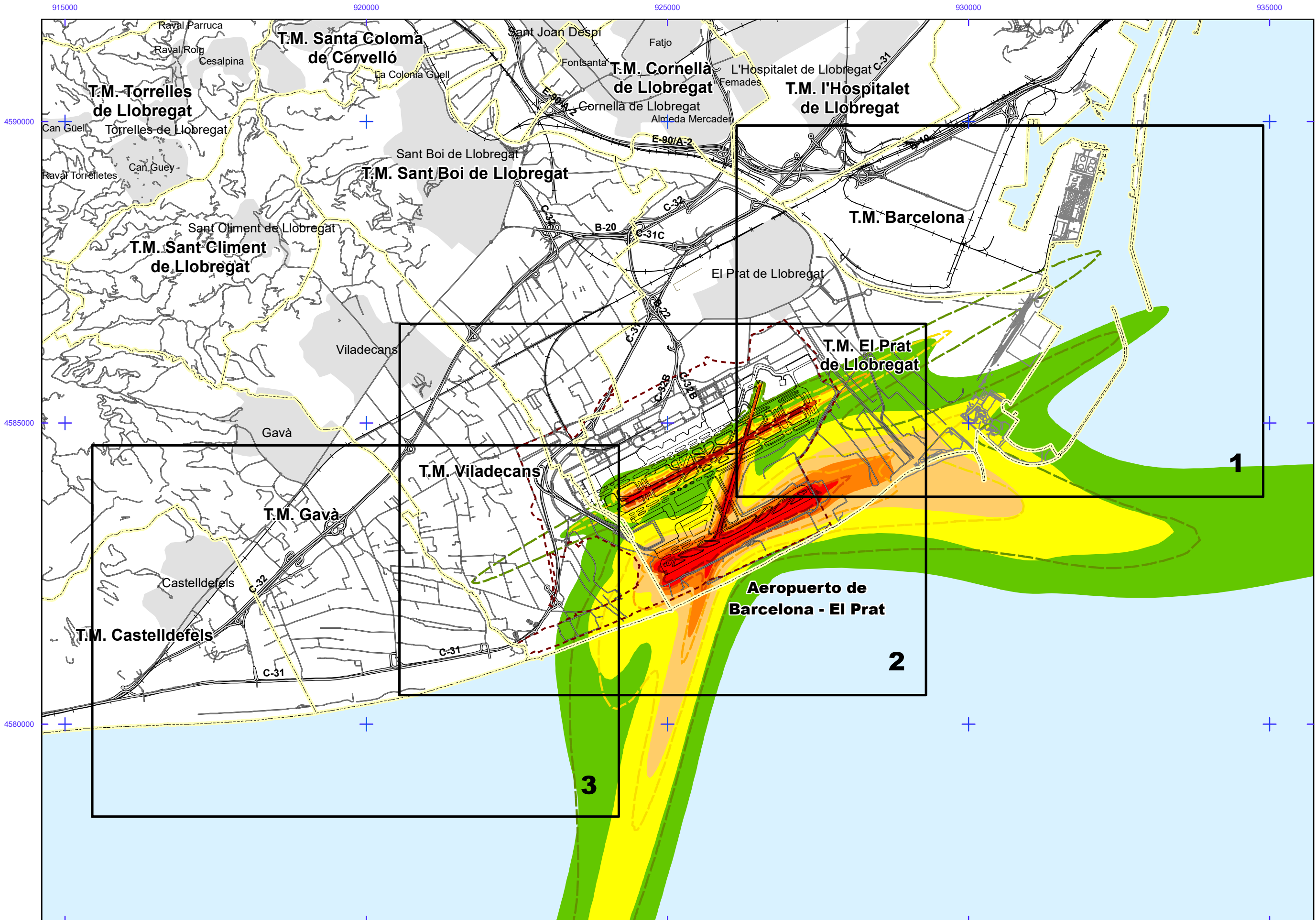
Otros elementos

- Infraestructura aeroportuaria
- Delimitación zona de servicio
- Lagunas, lagos, etc
- Zonas Verdes
- Depósitos
- Salinas
- Marismas

Elementos cartográficos

- Limite municipio
- Autopistas y autovías
- Carreteras nacionales y autonómicas
- Carreteras locales y caminos
- FFCC
- Cursos de agua
- Cursos de agua intermitentes
- Curva nivel normal
- Curva nivel maestra
- Tuberías
- Otros elementos cartográficos





AEROPUERTO DE BARCELONA - EL PRAT

L_n

Nivel sonoro (dB (A)) MER fase III

50-55	65-70
55-60	>70
60-65	

Nivel sonoro (dB (A)) MER fase II

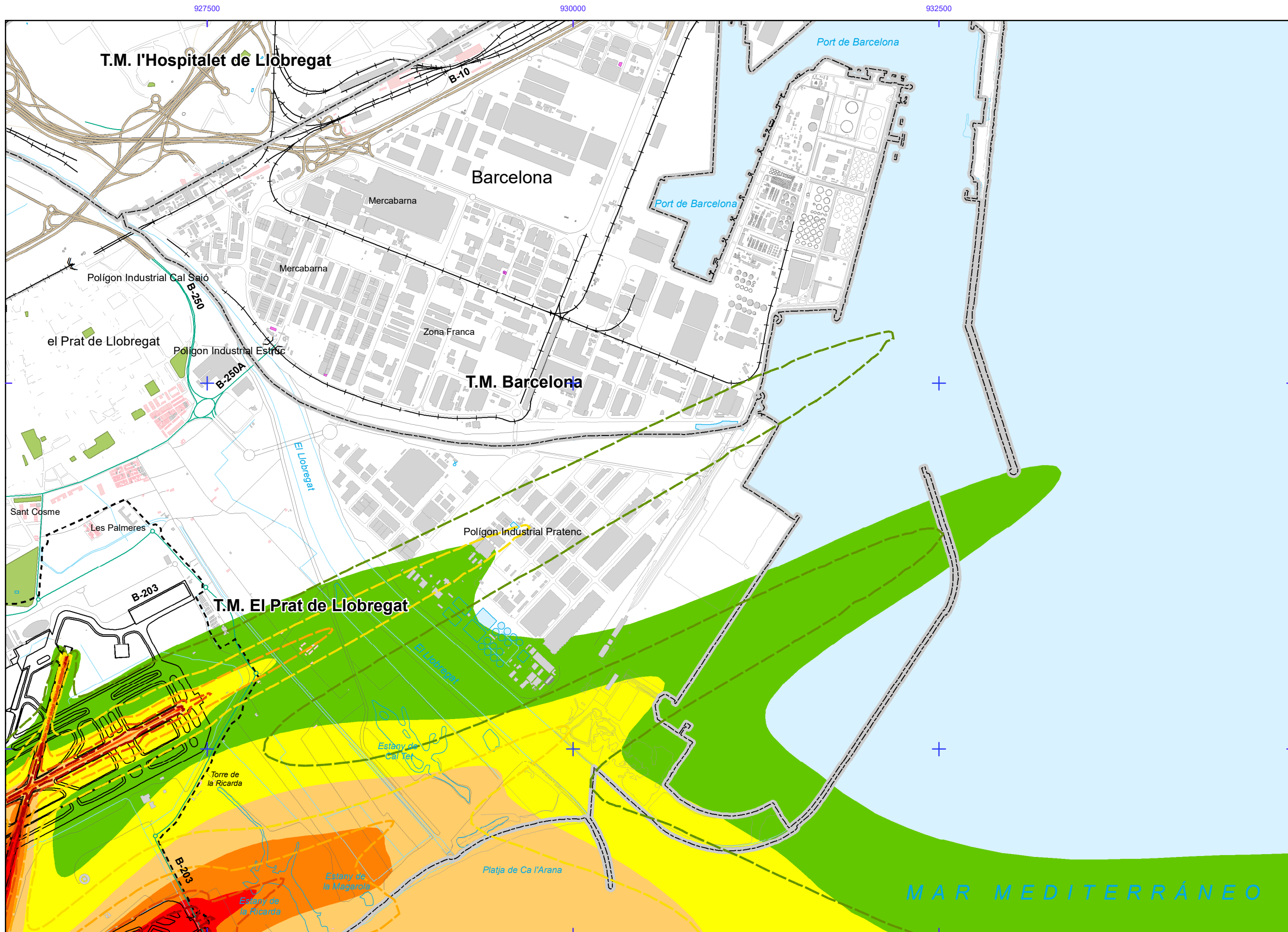
50-55	65-70
55-60	>70
60-65	

Otros elementos

- Infraestructura aeroportuaria
- - - Delimitación zona de servicio

Elementos cartográficos

- - - Limite municipio



AEROPUERTO DE BARCELONA - EL PRAT

L_n

Nivel sonoro (dB (A))
MER fase III

50-55	65-70
55-60	>70
60-65	

Nivel sonoro (dB (A))
MER fase II

50-55	65-70
55-60	>70
60-65	

Tipos de edificio

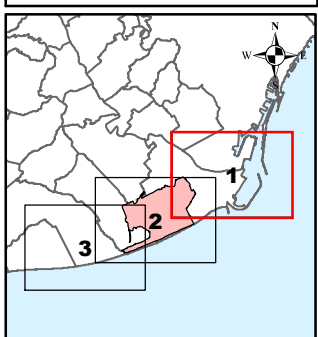
Usos residenciales
Usos sanitarios o docentes
Usos industriales o comerciales

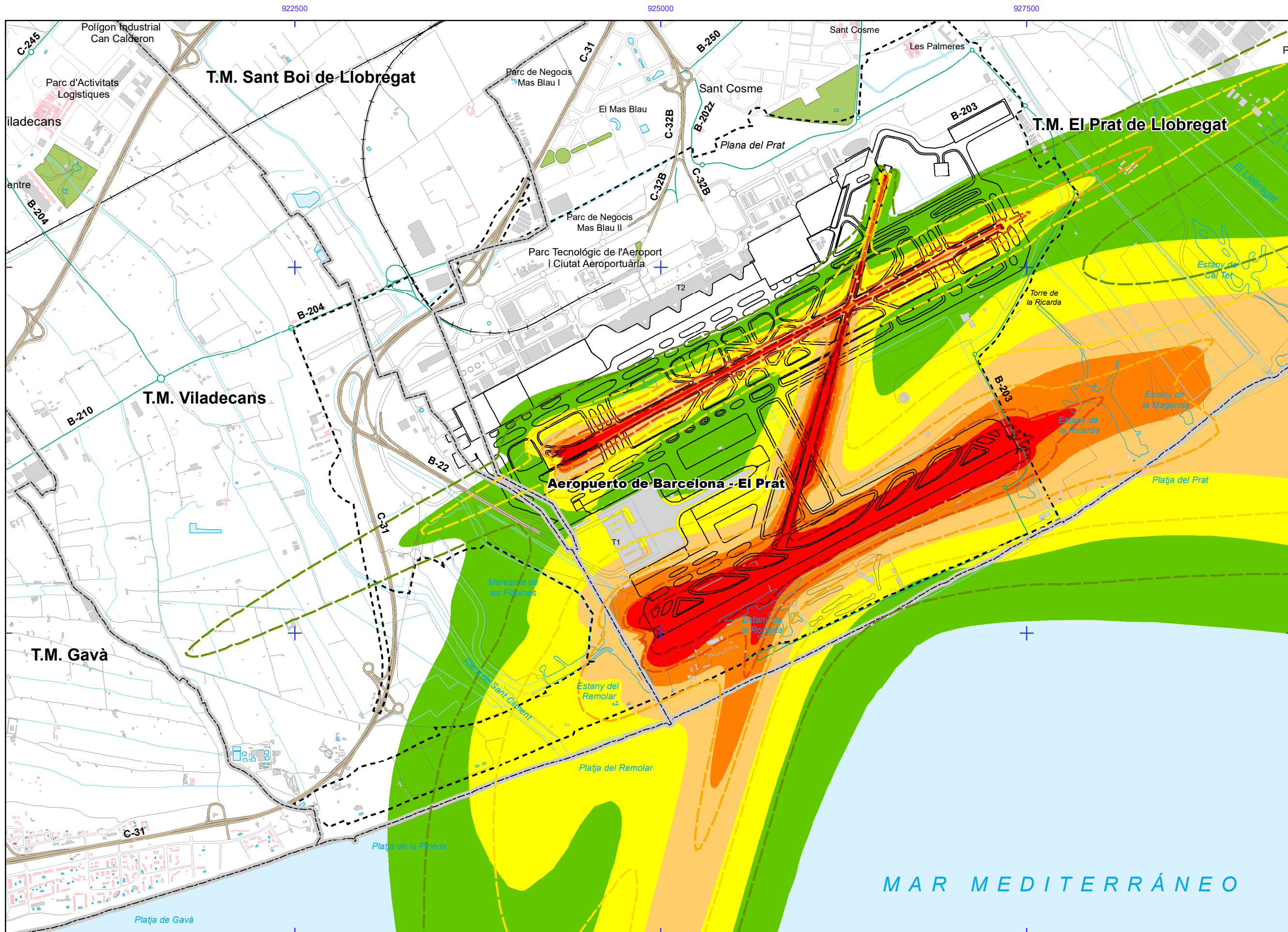
Otros elementos

Infraestructura aeroportuaria
Delimitación zona de servicio
Lagunas, lagos, etc
Zonas Verdes
Depósitos
Salinas
Marismas

Elementos cartográficos

Limite municipio
Autopistas y autovías
Carreteras nacionales y autonómicas
Carreteras locales y caminos
FFCC
Cursos de agua
Cursos de agua intermitentes
Curva nivel normal
Curva nivel maestra
Tuberías
Otros elementos cartográficos





AEROPUERTO DE BARCELONA - EL PRAT

L_n

Nivel sonoro (dB (A))
MER fase III

50-55	65-70
55-60	>70
60-65	

Nivel sonoro (dB (A))
MER fase II

50-55	65-70
55-60	>70
60-65	

Tipos de edificio

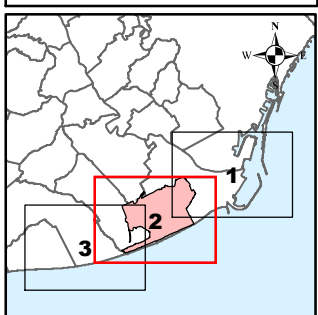
[Pink box]	Uso residencial
[Purple box]	Uso sanitario o docente
[Grey box]	Uso industrial o comercial

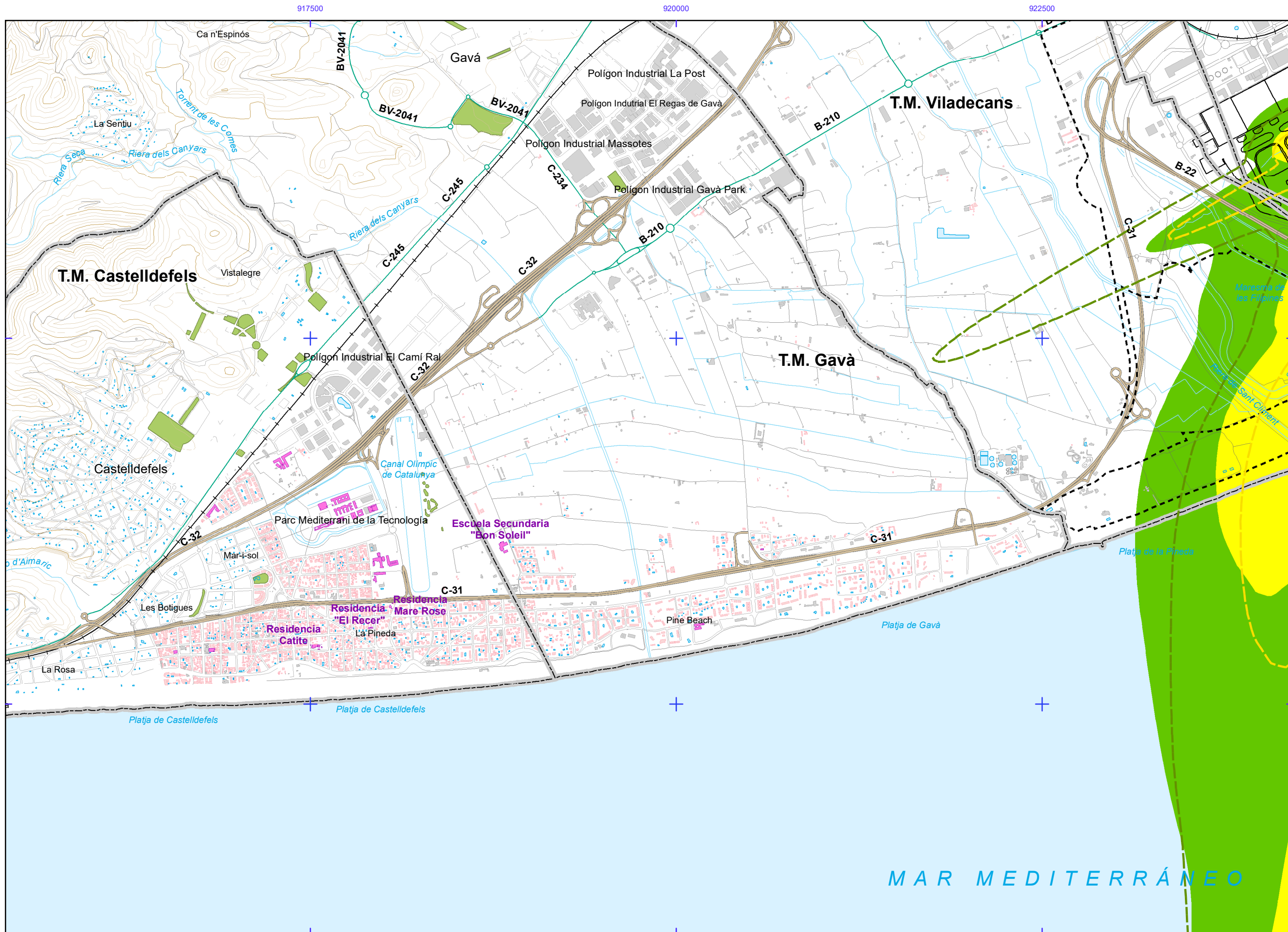
Otros elementos

[Thick black line]	Infraestructura aeroportuaria
[Dashed black line]	Delimitación zona de servicio
[Blue wavy line]	Lagunas, lagos, etc
[Green wavy line]	Zonas Verdes
[White box]	Depósitos
[Blue horizontal lines]	Salinas
[Blue vertical lines]	Marismas

Elementos cartográficos

[Dashed grey line]	Limite municipio
[Thick black line]	Autopistas y autovías
[Thin black line]	Carreteras nacionales y autonómicas
[Thin black line]	Carreteras locales y caminos
[Cross symbol]	FFCC
[Blue line]	Cursos de agua
[Dashed blue line]	Cursos de agua intermitentes
[Thin black line]	Curva nivel normal
[Thick black line]	Curva nivel maestra
[Thin black line]	Tuberías
[Thin black line]	Otros elementos cartográficos





AEROPUERTO DE BARCELONA - EL PRAT

L_n

Nivel sonoro (dB (A))
MER fase III

50-55	65-70
55-60	>70
60-65	

Nivel sonoro (dB (A))
MER fase II

50-55	65-70
55-60	> 70
60-65	

Tipos de edificio

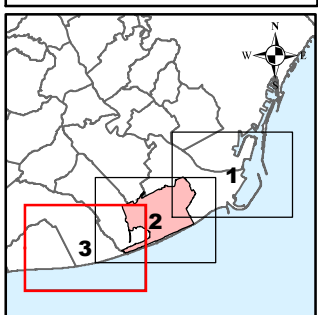
Usos residenciales
Usos sanitarios o docentes
Usos industriales o comerciales

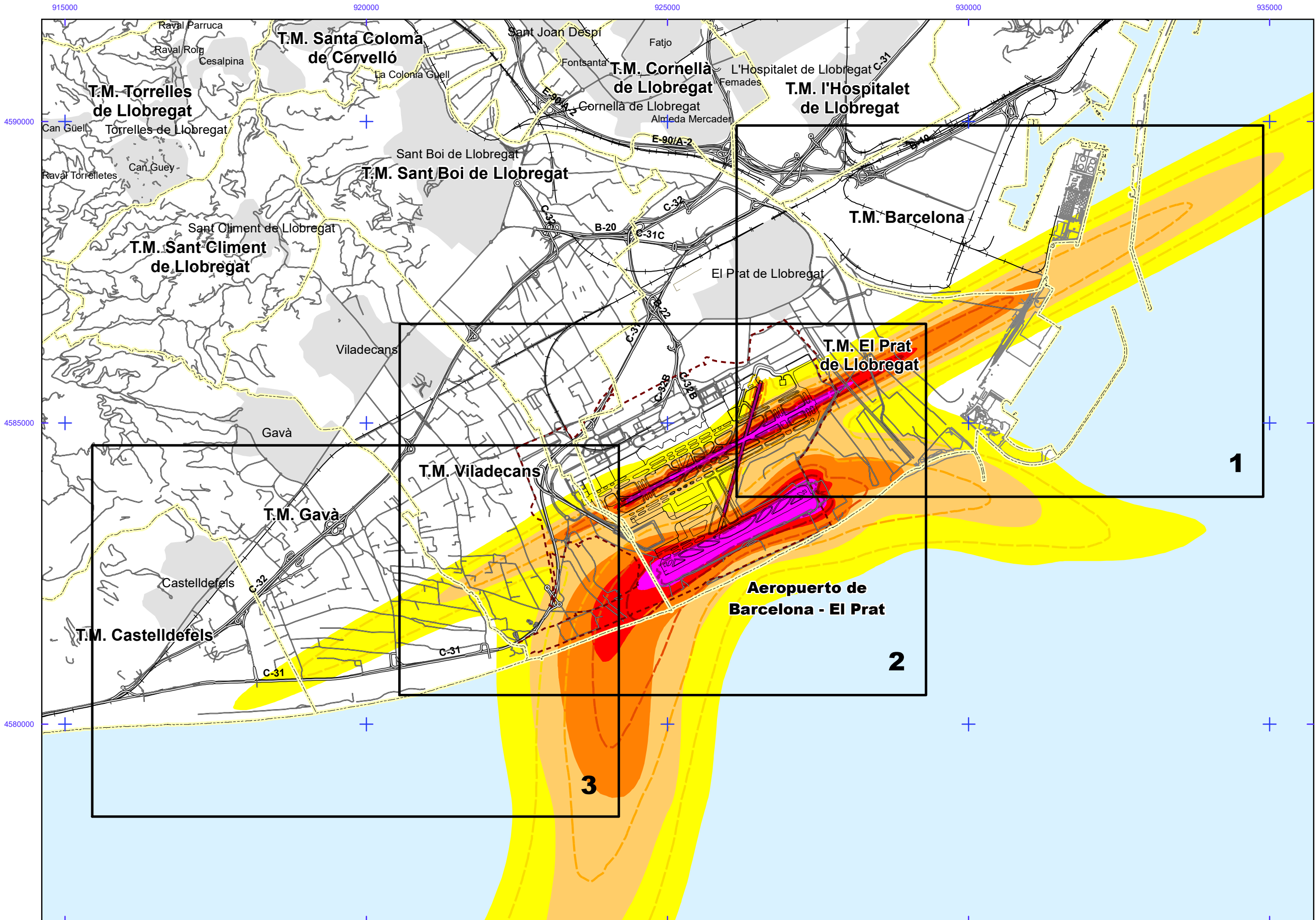
Otros elementos

Infraestructura aeroportuaria
Delimitación zona de servicio
Lagunas, lagos, etc
Zonas Verdes
Depósitos
Salinas
Marismas

Elementos cartográficos

Limite municipio
Autopistas y autovías
Carreteras nacionales y autonómicas
Carreteras locales y caminos
FFCC
Cursos de agua
Cursos de agua intermitentes
Curva nivel normal
Curva nivel maestra
Tuberías
Otros elementos cartográficos





AEROPUERTO DE BARCELONA - EL PRAT

L_d

Nivel sonoro (dB (A)) MER fase III

55-60	70-75
60-65	>75
65-70	

Nivel sonoro (dB (A)) MER fase II

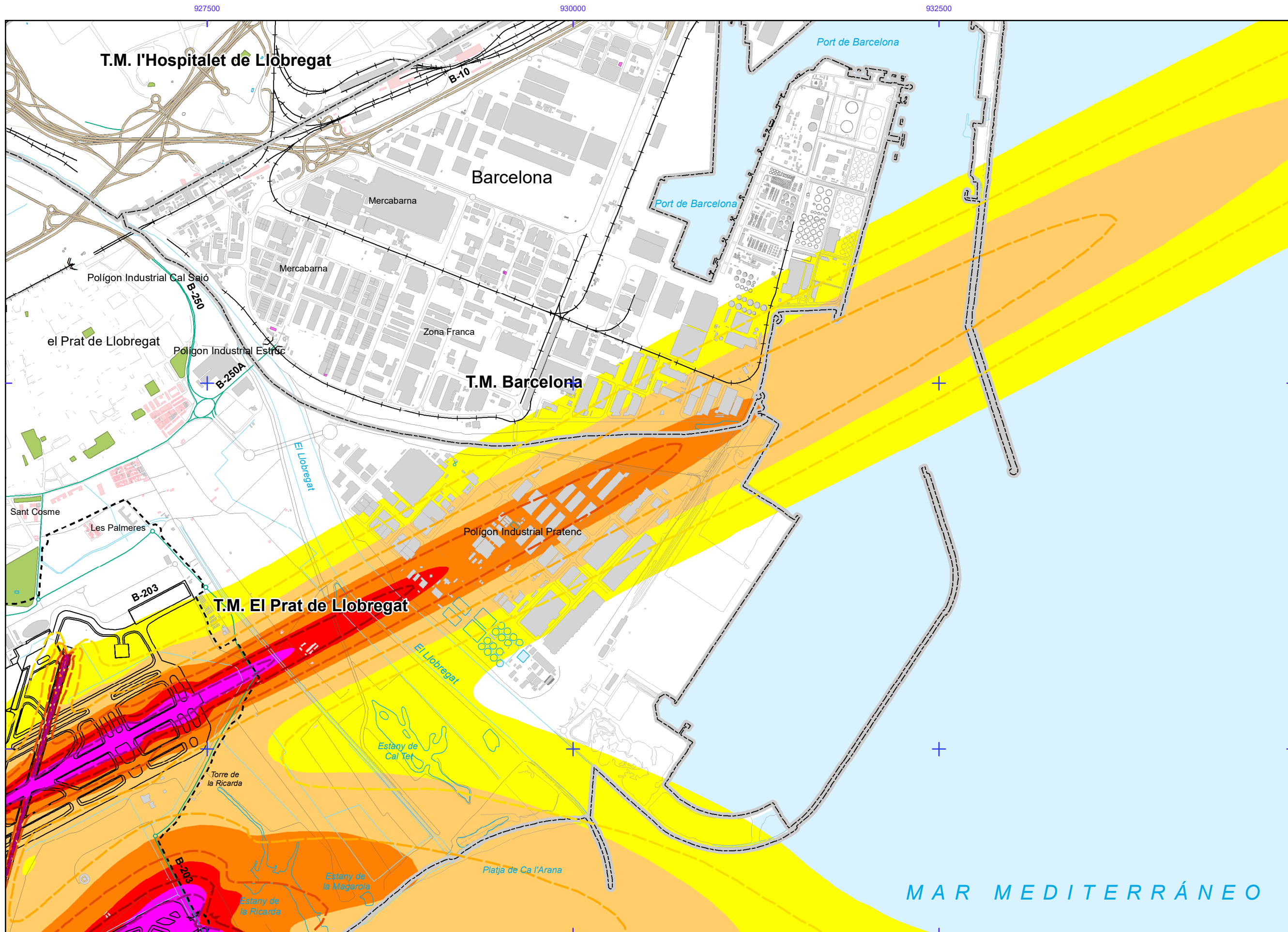
55-60	70-75
60-65	>75
65-70	

Otros elementos

- Infraestructura aeroportuaria
- - - Delimitación zona de servicio

Elementos cartográficos

- - - Limite municipio



AEROPUERTO DE BARCELONA - EL PRAT

L_d

Nivel sonoro (dB (A))
MER fase III

55-60	70-75
60-65	>75
65-70	

Nivel sonoro (dB (A))
MER fase II

55-60	70-75
60-65	> 75
65-70	

Tipos de edificio

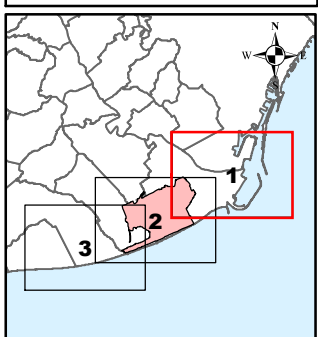
Usos residenciales
Usos sanitarios o docentes
Usos industriales o comerciales

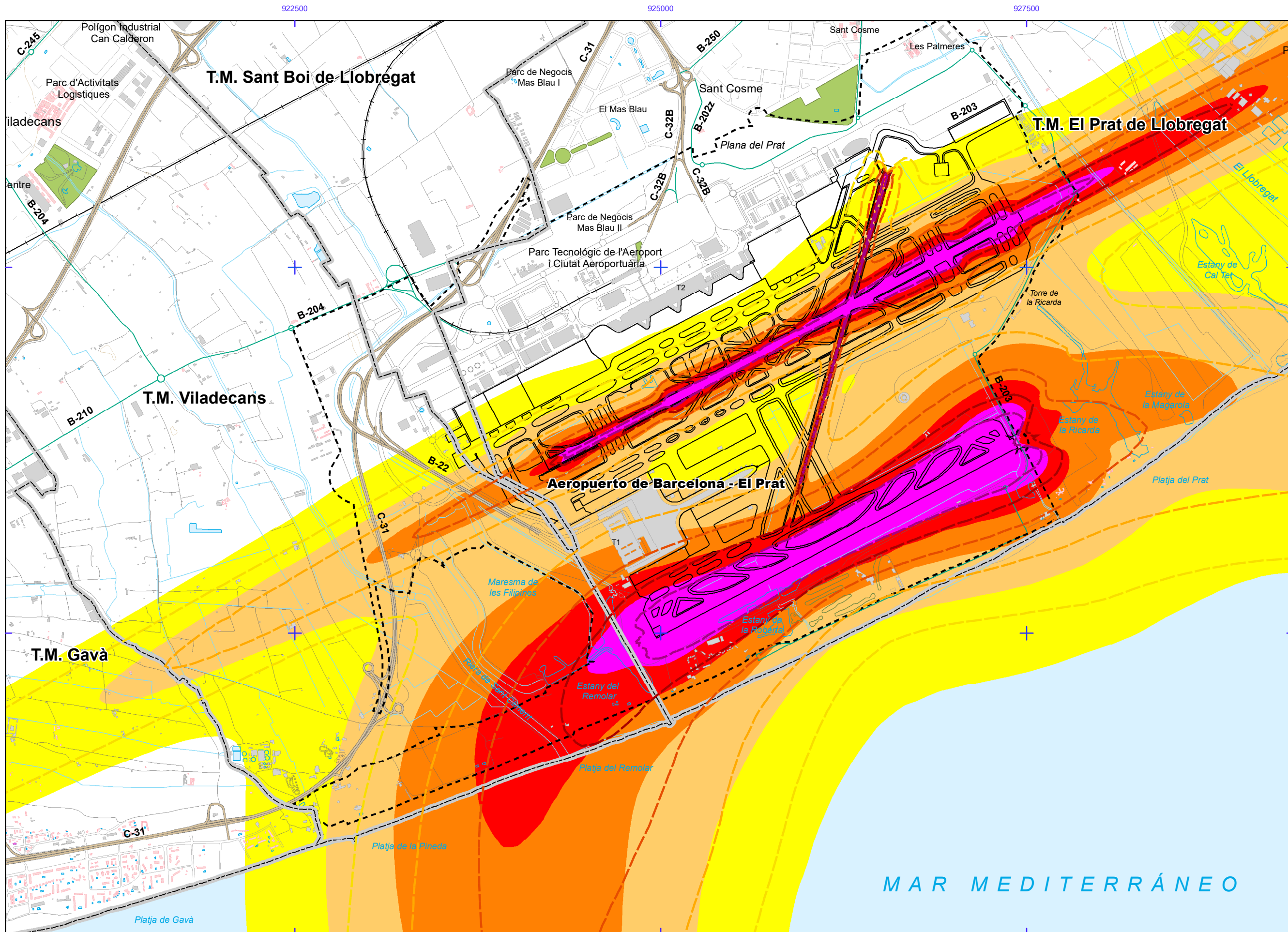
Otros elementos

Infraestructura aeroportuaria
Delimitación zona de servicio
Lagunas, lagos, etc
Zonas Verdes
Depósitos
Salinas
Marismas

Elementos cartográficos

Limite municipio
Autopistas y autovías
Carreteras nacionales y autonómicas
Carreteras locales y caminos
FFCC
Cursos de agua
Cursos de agua intermitentes
Curva nivel normal
Curva nivel maestra
Tuberías
Otros elementos cartográficos





AEROPUERTO DE BARCELONA - EL PRAT

L_d

**Nivel sonoro (dB (A))
MER fase III**

55-60	70-75
60-65	>75
65-70	

**Nivel sonoro (dB (A))
MER fase II**

55-60	70-75
60-65	> 75
65-70	

Tipos de edificio

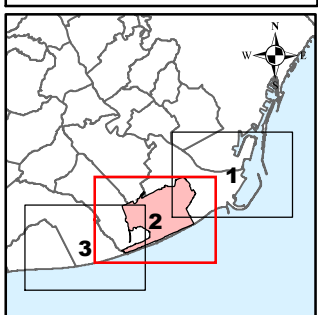
[Pink box]	Uso residencial
[Purple box]	Uso sanitario o docente
[Grey box]	Uso industrial o comercial

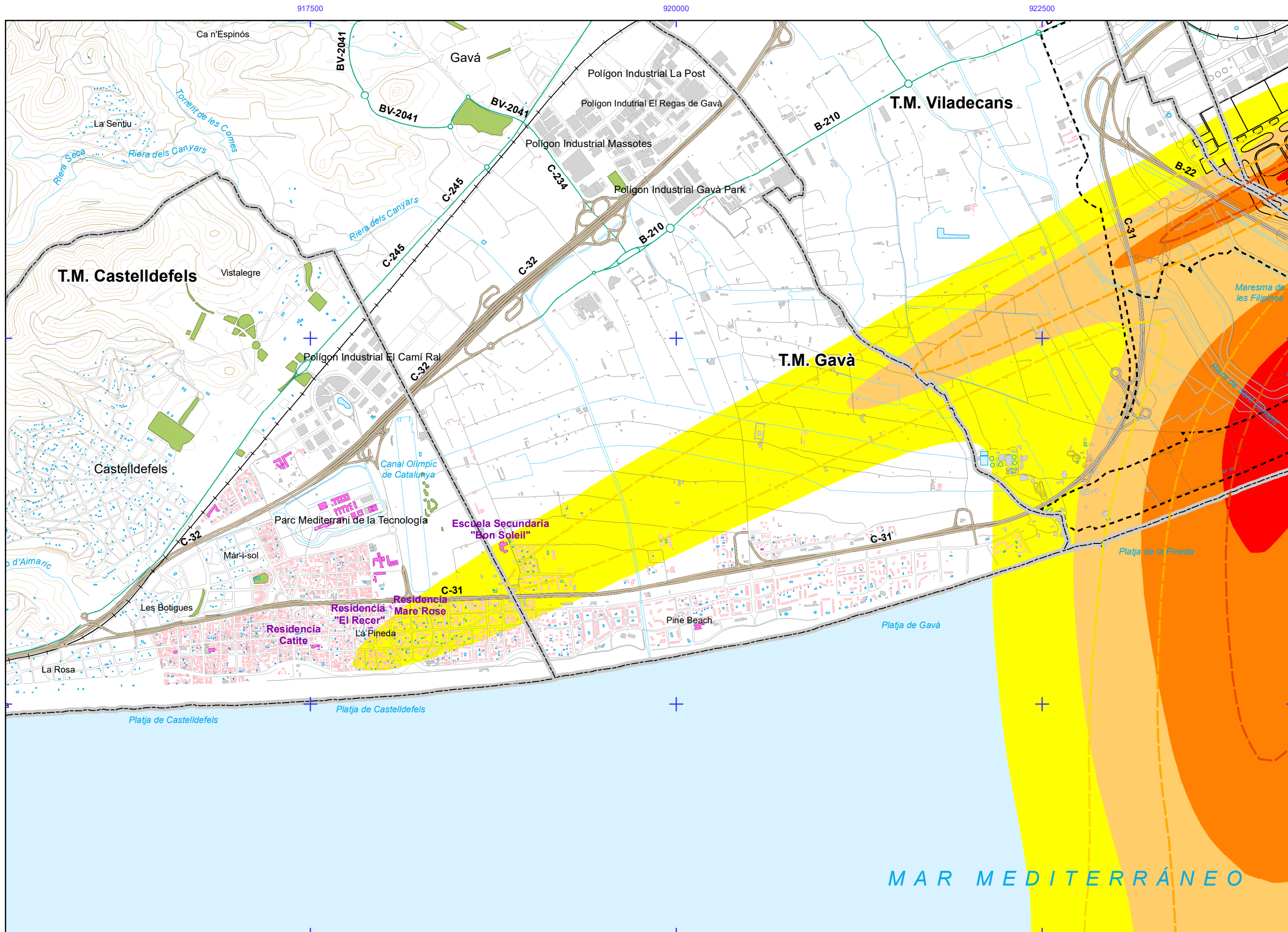
Otros elementos

[Black line]	Infraestructura aeroportuaria
[Dashed black line]	Delimitación zona de servicio
[Blue box]	Lagunas, lagos, etc
[Green box]	Zonas Verdes
[White box]	Depósitos
[Blue lines]	Salinas
[Green lines]	Marismas

Elementos cartográficos

[Dashed grey line]	Limite municipio
[Thick black line]	Autopistas y autovías
[Thin black line]	Carreteras nacionales y autonómicas
[Thin grey line]	Carreteras locales y caminos
[Blue line with cross-ticks]	FFCC
[Blue line]	Cursos de agua
[Dashed blue line]	Cursos de agua intermitentes
[Thin grey line]	Curva nivel normal
[Thick grey line]	Curva nivel maestra
[Thin grey line]	Tuberías
[Thin grey line]	Otros elementos cartográficos





AEROPUERTO DE BARCELONA - EL PRAT

L_d

Nivel sonoro (dB (A))
MER fase III

55-60	70-75
60-65	>75
65-70	

Nivel sonoro (dB (A))
MER fase II

55-60	70-75
60-65	> 75
65-70	

Tipos de edificio

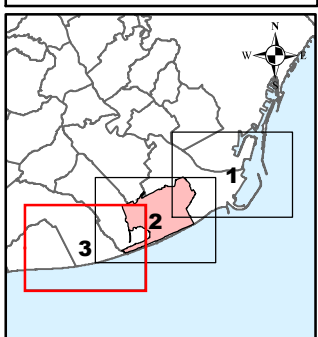
Usos residenciales
Usos sanitario o docente
Usos industrial o comercial

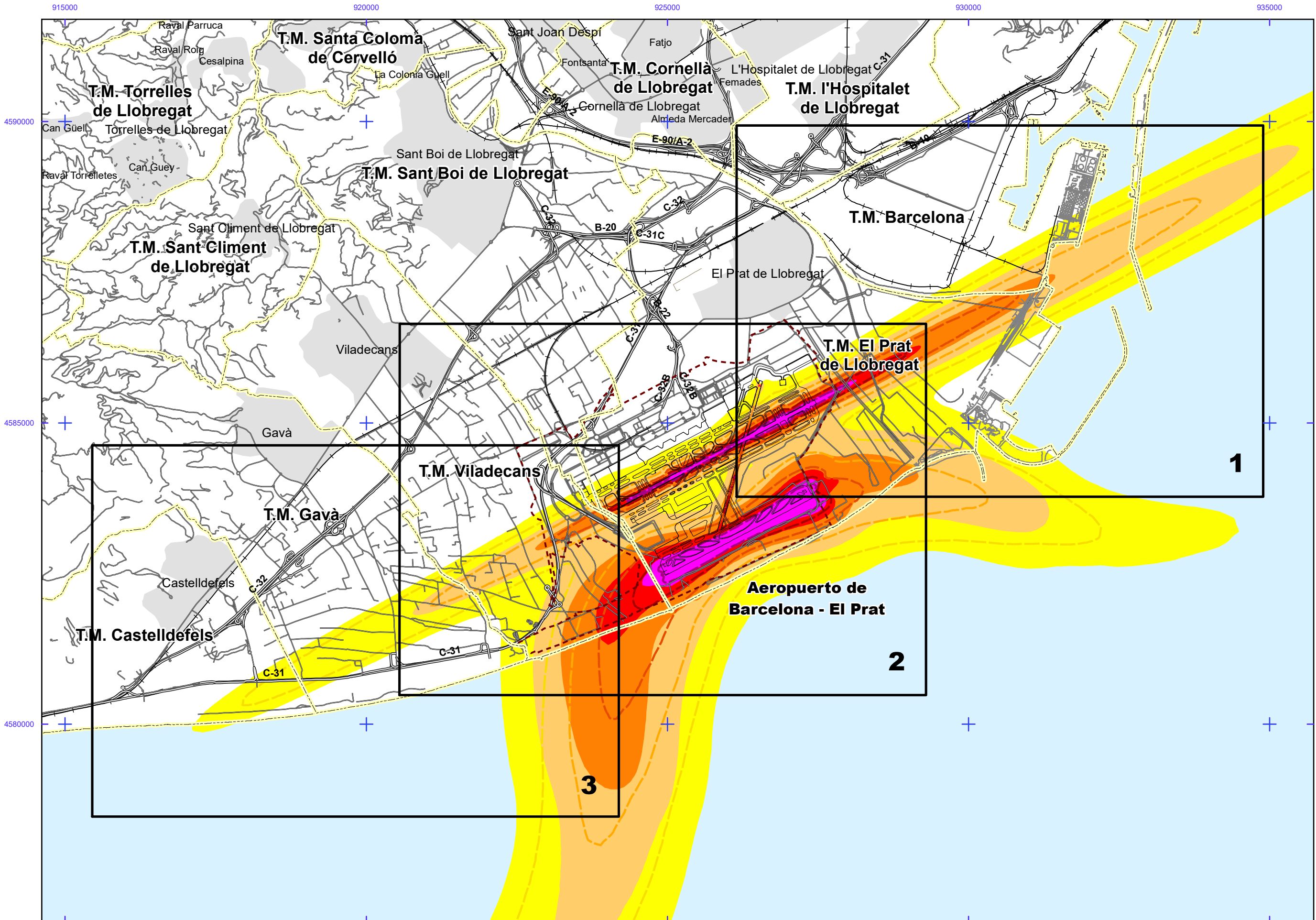
Otros elementos

- Infraestructura aeroportuaria
- Delimitación zona de servicio
- Lagunas, lagos, etc
- Zonas Verdes
- Depósitos
- Salinas
- Marismas

Elementos cartográficos

- Limite municipio
- Autopistas y autovías
- Carreteras nacionales y autonómicas
- Carreteras locales y caminos
- FFCC
- Cursos de agua
- Cursos de agua intermitentes
- Curva nivel normal
- Curva nivel maestra
- Tuberías
- Otros elementos cartográficos





AEROPUERTO DE BARCELONA - EL PRAT

Le

Nivel sonoro (dB (A)) MER fase III

55-60	70-75
60-65	>75
65-70	

Nivel sonoro (dB (A)) MER fase II

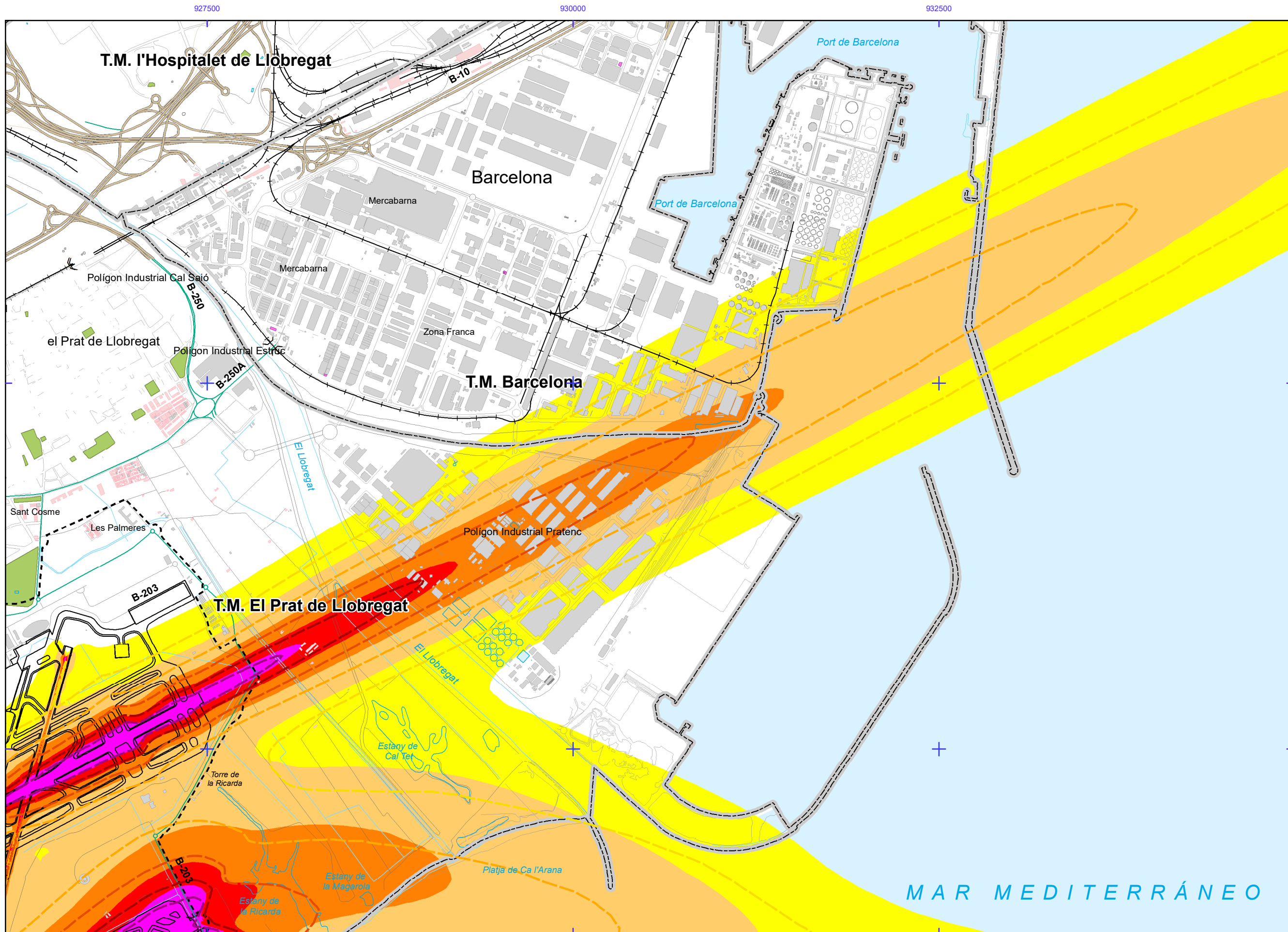
55-60	70-75
60-65	> 75
65-70	

Otros elementos

- Infraestructura aeroportuaria
- - - Delimitación zona de servicio

Elementos cartográficos

- - - Limite municipio



AEROPUERTO DE BARCELONA - EL PRAT

Le

**Nivel sonoro (dB (A))
MER fase III**

55-60	70-75
60-65	>75
65-70	

**Nivel sonoro (dB (A))
MER fase II**

55-60	70-75
60-65	> 75
65-70	

Tipos de edificio

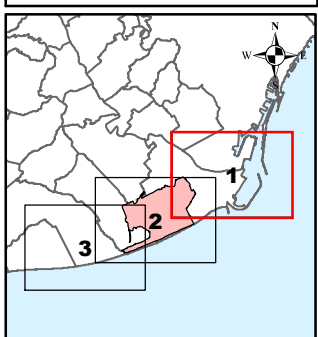
Usos residenciales
Usos sanitarios o docentes
Usos industriales o comerciales

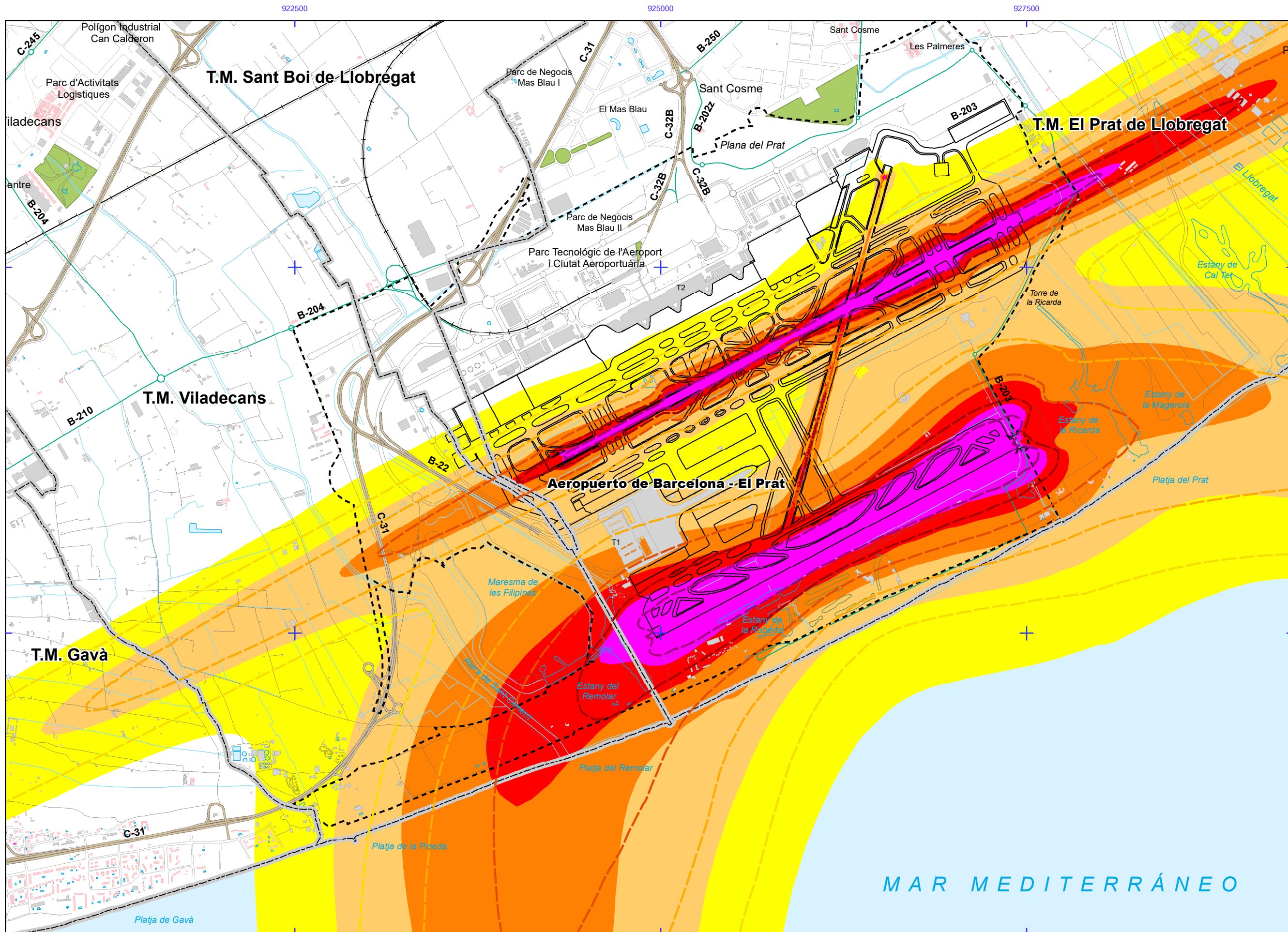
Otros elementos

Infraestructura aeroportuaria
Delimitación zona de servicio
Lagunas, lagos, etc
Zonas Verdes
Depósitos
Salinas
Marismas

Elementos cartográficos

Limite municipio
Autopistas y autovías
Carreteras nacionales y autonómicas
Carreteras locales y caminos
FFCC
Cursos de agua
Cursos de agua intermitentes
Curva nivel normal
Curva nivel maestra
Tuberías
Otros elementos cartográficos





AEROPUERTO DE BARCELONA - EL PRAT

Le

**Nivel sonoro (dB (A))
MER fase III**

55-60	70-75
60-65	>75
65-70	

**Nivel sonoro (dB (A))
MER fase II**

55-60	70-75
60-65	> 75
65-70	

Tipos de edificio

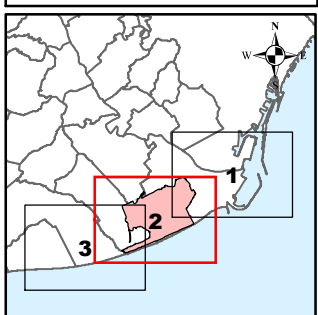
[Pink box]	Uso residencial
[Purple box]	Uso sanitario o docente
[Grey box]	Uso industrial o comercial

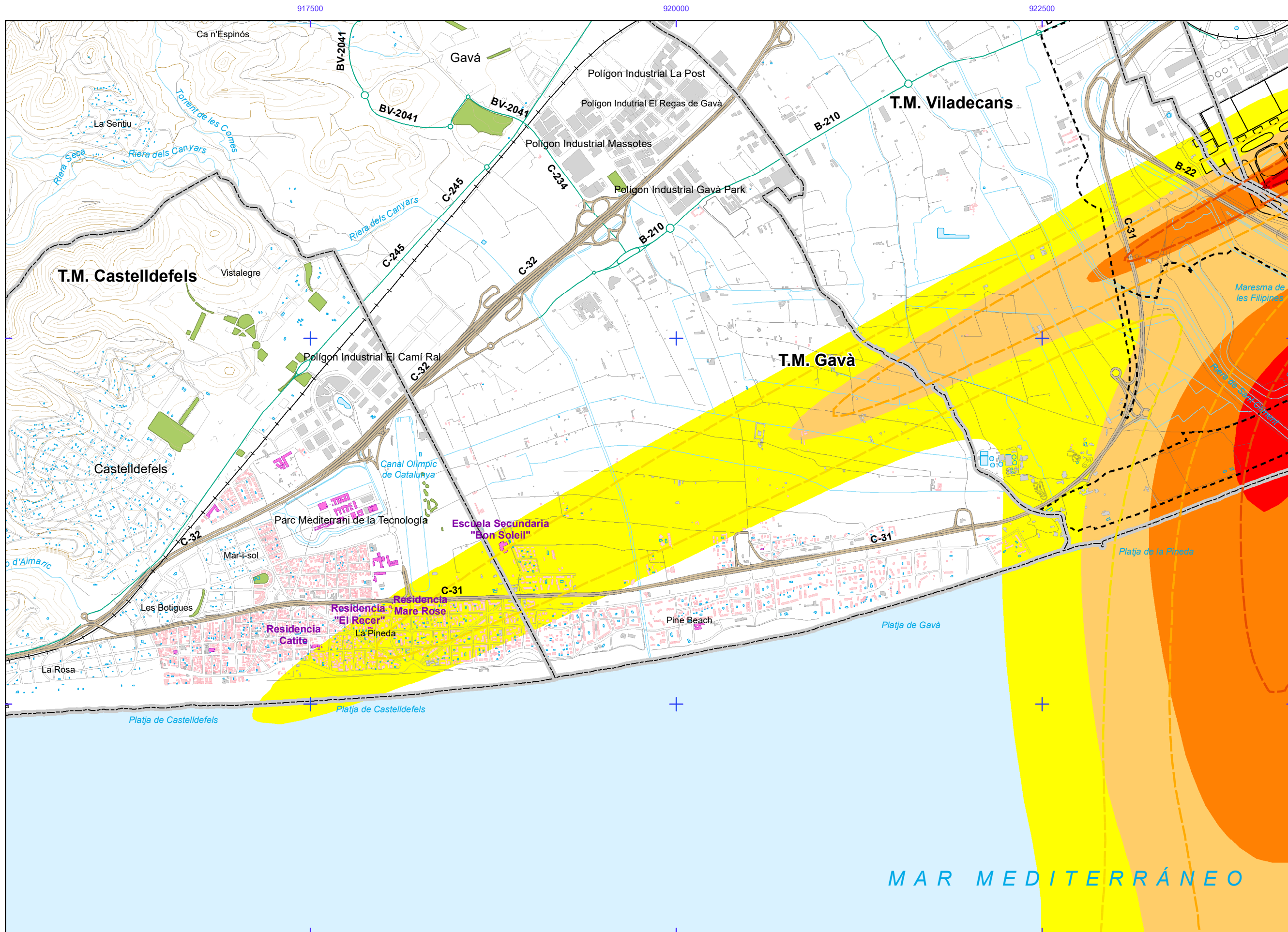
Otros elementos

[Black line]	Infraestructura aeroportuaria
[Dashed line]	Delimitación zona de servicio
[Blue box]	Lagunas, lagos, etc
[Green box]	Zonas Verdes
[White box]	Depósitos
[Blue lines]	Salinas
[Green lines]	Marismas

Elementos cartográficos

[Dashed line]	Limite municipio
[Thick black line]	Autopistas y autovías
[Thin black line]	Carreteras nacionales y autonómicas
[Thin grey line]	Carreteras locales y caminos
[Cross symbol]	FFCC
[Blue line]	Cursos de agua
[Dashed blue line]	Cursos de agua intermitentes
[Thin grey line]	Curva nivel normal
[Thick grey line]	Curva nivel maestra
[Thin grey line]	Tuberías
[Thin grey line]	Otros elementos cartográficos





AEROPUERTO DE BARCELONA - EL PRAT

L_e

Nivel sonoro (dB (A))
MER fase III

55-60	70-75
60-65	>75
65-70	

Nivel sonoro (dB (A))
MER fase II

55-60	70-75
60-65	> 75
65-70	

Tipos de edificio

Usos residencial
Usos sanitario o docente
Usos industrial o comercial

Otros elementos

- Infraestructura aeroportuaria
- Delimitación zona de servicio
- Lagunas, lagos, etc
- Zonas Verdes
- Depósitos
- Salinas
- Marismas

Elementos cartográficos

- Limite municipio
- Autopistas y autovías
- Carreteras nacionales y autonómicas
- Carreteras locales y caminos
- FFCC
- Cursos de agua
- Cursos de agua intermitentes
- Curva nivel normal
- Curva nivel maestra
- Tuberías
- Otros elementos cartográficos

